






KOMPLEKSAS	(23- 01)-01
UŽSAKOVAS	KLAIPĖDOS MIESTO SAVIVALDYBĖS ADMINISTRACIJA
STATYBOS VIETA	KLAIPĖDA, STATYBININKŲ PR.36 IR STATYBININKŲ PR.70
PROJEKTO PAVADINIMAS	PRAVAŽIUOJAMOJO KELIO TARP STATYBININKŲ PR.36 IR STATYBININKŲ PR. 70 KLAIPĖDOS MIESTE, REKONSTRAVIMO IR PAVIRŠINIŲ NUOTEKŲ TINKLŲ NAUJOS STATYBOS PROJEKTAS
STATINIO KATEGORIJA	NEYPATINGASIS STATINYS
STATYBOS RŪŠIS	REKONSTRAVIMAS, NAUJA STATYBA
PROJEKTO DALIS	SUSISIEKIMAS, LIETAUS NUOTEKŲ TINKLAI
PROJEKTO RENGIMO ETAPAS	PROJEKTINIAI PASIŪLYMAI
TOMAS	I

PAREIGOS	PAVARDĖ	PARAŠAS
DIREKTORIUS	V. STUKAS	
PROJEKTO VADOVAS	V. MATULEVIČIUS (At.Nr. 32198)	
PROJEKTO DALIES VADOVAS	A.P.PARAŽINSKAS (At.Nr. 40672)	

Projekto dalies sudėties žiniaraštis

Brėž. Nr.	Lapų sk.	Laida	Brėžinio pavadinimas
			A. Tekstinė dalis
(23-01)-01-PP -S.PDSŽ	1	0	<i>Projekto dalies sudėties žiniaraštis.</i>
(23-01)-01-PP -S.AR	2	0	<i>Aiškinamasis raštas.</i>
			B. Grafinė dalis
(23-01)-01-PP -S.B-TP	1	0	<i>Trasos planas. M 1:500.</i>

0	2023-01	Statybos leidimui, konkursui		
Laida	Išleidimo data	Laidos statusas. Keitimo priežastis (jei taikoma)		
KVAL. PAT.D OK.NR	 Medstatyba	UAB "MEDSTATYBA" ATEITIES G. 10. 08303 VILNIUSTEL: +370 5 2613796		STATINIO PAVADINIMAS Pravažiuojamojo kelio tarp Statybininkų pr. 36 ir Statybininkų pr. 70 Klaipėdos mieste rekonstravimo ir paviršinių nuotekų tinklų naujos statybos projektas
32198	PV	Vytautas Matulevičius		DOKUMENTO PAVADINIMAS Projekto dalies sudėties žiniaraštis
40672	PDV	Adas P. Paražinskas		
LT	STATYTOJAS IR (ARBA) UŽSAKOVAS Klaipėdos miesto savivaldybės administracija		DOKUMENTO ŽYMUO (23-01)-01-PP-S.PDSŽ	
		Lapas	Lapų	
		1	1	




AIŠKINAMASIS RAŠTAS

Įvadas

1. Pravažiuojamojo kelio tarp Statybininkų pr. 36 ir Statybininkų pr. 70 Klaipėdos mieste rekonstravimo ir paviršinių nuotekų tinklų naujos statybos projekto projektinių pasiūlymų sprendinius paruošė UAB "Medstatyba" pagal Klaipėdos miesto savivaldybės administracijos sudaryta pirminę techninę užduotį ir Klaipėdos miesto bendrojo plano sprendinius, ir kitus aktualius teisinius reglamentus.
2. Projektiniai pasiūlymai paruošti Lietuvos koordinačių ir LAS 07 aukščių sistemose.
3. Statinys yra susisiekimo komunikacijų inžinerinis statinys, pagrindinis statinio naudojimo paskirtis yra susisiekimo.
4. Statybos rūšis yra rekonstravimas ir nauja statyba.

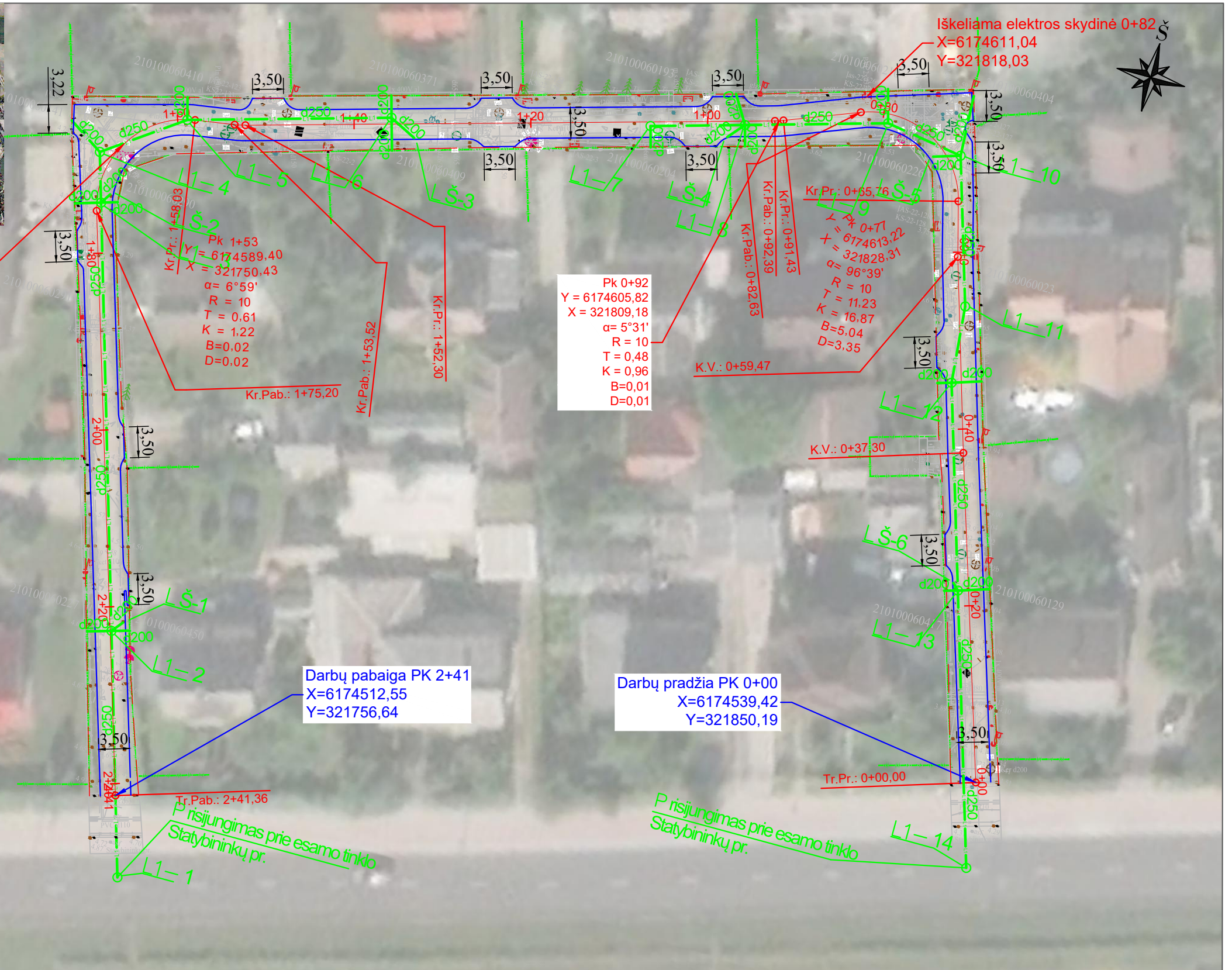
Projektiniai sprendiniai

5. Koordinačių sistema – Lietuvos, aukščių sistema – LAS 07.
6. Rekonstruojamo statinio ilgis yra 240 m ir vieta yra Klaipėdos mieste prie Statybininkų pr. 36 ir Statybininkų pr. 70 gatvės adresų.
7. Gatvės sprendiniai: gatvės kategorija numatoma Ds, projektuojama naujai atstatoma dangos konstrukcija. Numatoma vienos 3,5 m pločio eismo juostos su vienušiu eismo organizavimu važiuojamoji dalis. Visoje gatvės atkarpoje numatomas „Gyvenamosios zonos“ eismo organizavimas.
8. Gatvėje bus draudžiamas sunkiasvorių eismas išskyrus aptarnaujantį transportą, ribojimai bus nustatyti kelio ženklais.
9. Gatvių važiuojamosios dalies skersinis nuolydis planuojamas vienslaidis.
10. Nuovažos į sklypus bus tikslinamos techninio darbo metu.

0	2023-01	Statybos leidimui, konkursui			
Laida	Išleidimo data	Laidos statusas. Keitimo priežastis (jei taikoma)			
KVAL. PAT.D OK.NR		UAB "MEDSTATYBA" ATEITIES G. 10. 08303 VILNIUSTEL: +370 5 2613796	STATINIO PAVADINIMAS Pravažiuojamojo kelio tarp Statybininkų pr. 36 ir Statybininkų pr. 70 Klaipėdos mieste rekonstravimo ir paviršinių nuotekų tinklų naujos statybos projektas		
32198	PV	Vytautas Matulevičius		DOKUMENTO PAVADINIMAS	Laida
40672	PDV	Adas P. Paražinskas		Aiškinamasis raštas	0
LT	STATYTOJAS IR (ARBA) UŽSAKOVAS Klaipėdos miesto savivaldybės administracija		DOKUMENTO ŽYMUO (23-01)-01-PP -S.AR		Lapas Lapų 1 2

11. Planuojamas naujas uždaro paviršinio vandens surinkimo lietaus nuotekų sistemos statinys susisiekimo statinyje. Lietaus nuotekų tinklai bus tikslinami techninio darbo metu.
12. Šiuo projektu statinyje numatoma įrengti naują gatvės apšvietimą.
13. Numatomos apsaugos zonos: kelio ženklų, 0,5 m apsaugos zona.
14. Vandens telkinių, vandenviečių, gręžinių pakrantės apsaugos arba sanitarinės apsaugos juostos bei zonos nebus pažeistos.

DOKUMENTO ŽYMUO	Lapas	Lapų	Laida
(23-01)-01-PP -S.AR	2	2	0



PK 1+70
Y = 6174586,90
X = 321733,92
 $\alpha = 98^{\circ}22'$
R = 10
T = 11,58
K = 17,17
B = 5,30
D = 3,46

PK 1+53
Y = 6174589,40
X = 321750,43
 $\alpha = 6^{\circ}59'$
R = 10
T = 0,61
K = 1,22
B = 0,02
D = 0,02

PK 0+92
Y = 6174605,82
X = 321809,18
 $\alpha = 5^{\circ}31'$
R = 10
T = 0,48
K = 0,96
B = 0,01
D = 0,01

Kr.Pr.: 0+65,76
K.V.: 0+71
X = 6174613,22
Y = 321828,31
 $\alpha = 96^{\circ}39'$
R = 10
T = 11,23
K = 16,87
B = 5,04
D = 3,35

Darbų pabaiga PK 2+41
X=6174512,55
Y=321756,64

Darbų pradžia PK 0+00
X=6174539,42
Y=321850,19

- SUTARTINIAI ŽYMĖJIMAI:
- PROJEKTUOJAMOS VAŽIUOJAMOSIOS DALIES KONTŪRAI;
 - GATVĖS RAUDONOSIOS LINIJOS;
 - SKLYPŲ RIBOS;
 - PROJEKTUOJAMAS LIETAUS NUOTEKŲ TINKLAS;
 - PROJEKTUOJAMAS APŽIŪROS ŠULINYS;
 - PROJEKTUOJAMAS APŽIŪROS ŠULINYS.

PASTABOS:
1. MATMENYS NURODYTI METRAIS.

0	2023-01	Statybos leidimui, konkursui
LAIDA	IŠLEIDIMO DATA	LAIDOS STATUSAS. KEITIMO PRIEŽASTIS (JEI TAIKOMA)
KVAL. PATV. DOK.NR	UAB "MEDSTATYBA" ATEITIES G. 10. 08303 VILNIUS TEL: +370 5 2613796	STATINIO PROJEKTO PAVADINIMAS Pravažiuojamojo kelio tarp Statybininkų pr. 36 ir Statybininkų pr. 70 Klaipėdos mieste rekonstravimo ir paviršinių nuotekų tinklų naujos statybos projektas
32198	PV	VYTAUTAS MATULEVIČIUS
40672	PDV	ADAS PAULIUS PARAŽINSKAS
LT	STATYTOJAS IR (ARBA) UŽSAKOVAS Klaipėdos miesto savivaldybės administracija	STATINIO NUMERIS IR PAVADINIMAS, DOKUMENTO PAVADINIMAS Trasos planas. M 1:500
	DOKUMENTO ŽYMUO 23-01-01-PP-S.B-TP	LAPAS LAPŲ 1 1