




KOMPLEKSAS	(23- 02)-02
UŽSAKOVAS	KLAIPĖDOS MIESTO SAVIVALDYBĖS ADMINISTRACIJA
STATYBOS VIETA	KLAIPĖDA, RAGANIŲ 4-OJI G.
PROJEKTO PAVADINIMAS	RAGANIŲ 4-OSIOS GATVĖS KLAIPĖDOS MIESTE, REKONSTRUKCIJOS IR PAVIRŠINIŲ NUOTEKŲ TINKLŲ NAUJOS STATYBOS PROJEKTAS
STATINIO KATEGORIJA	NEYPATINGASIS STATINYS
STATYBOS RŪŠIS	REKONSTRAVIMAS, NAUJA STATYBA
PROJEKTO DALIS	SUSISIEKIMAS, LIETAUS NUOTEKŲ TINKLAI
PROJEKTO RENGIMO ETAPAS	PROJEKTINIAI PASIŪLYMAI
TOMAS	I

PAREIGOS	PAVARDĖ	PARAŠAS
DIREKTORIUS	V. STUKAS	
PROJEKTO VADOVAS	V. MATULEVIČIUS (At.Nr. 32198)	
PROJEKTO DALIES VADOVAS	A.P.PARAŽINSKAS (At.Nr. 40672)	

Projekto dalies sudėties žiniaraštis

Brėž. Nr.	Lapų sk.	Laida	Brėžinio pavadinimas
			A. Tekstinė dalis
(23-02)-02-PP-S.PDSŽ	1	0	Projekto dalies sudėties žiniaraštis.
(23-02)-02-PP-S.AR	2	0	Aiškinamasis raštas.
			B. Grafinė dalis
(23-02)-02-PP-S.B-TP	1	0	Trasos planas. M 1:500.

0	2023-01	Statybos leidimui, konkursui		
Laida	Išleidimo data	Laidos statusas. Keitimo priežastis (jei taikoma)		
KVAL. PAT.D OK.NR		UAB "MEDSTATYBA" ATEITIES G. 10. 08303 VILNIUSTEL: +370 5 2613796		STATINIO PAVADINIMAS Raganių 4-osios gatvės Klaipėdos mieste rekonstravimo ir paviršinių nuotekų tinklų naujos statybos projektas
		32198	PV	Vytautas Matulevičius
40672	PDV	Adas P. Paražinskas	Laida	
				0
LT	STATYTOJAS IR (ARBA) UŽSAKOVAS Klaipėdos miesto savivaldybės administracija		DOKUMENTO ŽYMUO (23-02)-02-PP-S.PDSŽ	Lapas
				Lapų
				1
				1




AIŠKINAMASIS RAŠTAS

Įvadas

1. Raganių 4-osios gatvės Klaipėdos mieste rekonstravimo ir paviršinių nuotekų tinklų naujos statybos projekto pasiūlymų sprendinius paruošė UAB "Medstatyba" pagal Klaipėdos miesto savivaldybės administracijos sudaryta pirminę techninę užduotį ir Klaipėdos miesto bendrojo plano sprendinius, ir kitus aktualius teisnius reglamentus.
2. Projektiniai pasiūlymai paruošti Lietuvos koordinacių ir LAS 07 aukščių sistemose.
3. Statiniai yra susisiekimo komunikacijų inžineriniai statiniai, pagrindinė statinių naudojimo paskirtis yra susisiekimo.
4. Statybos rūšis yra rekonstravimas ir nauja statyba.

Projektiniai sprendiniai

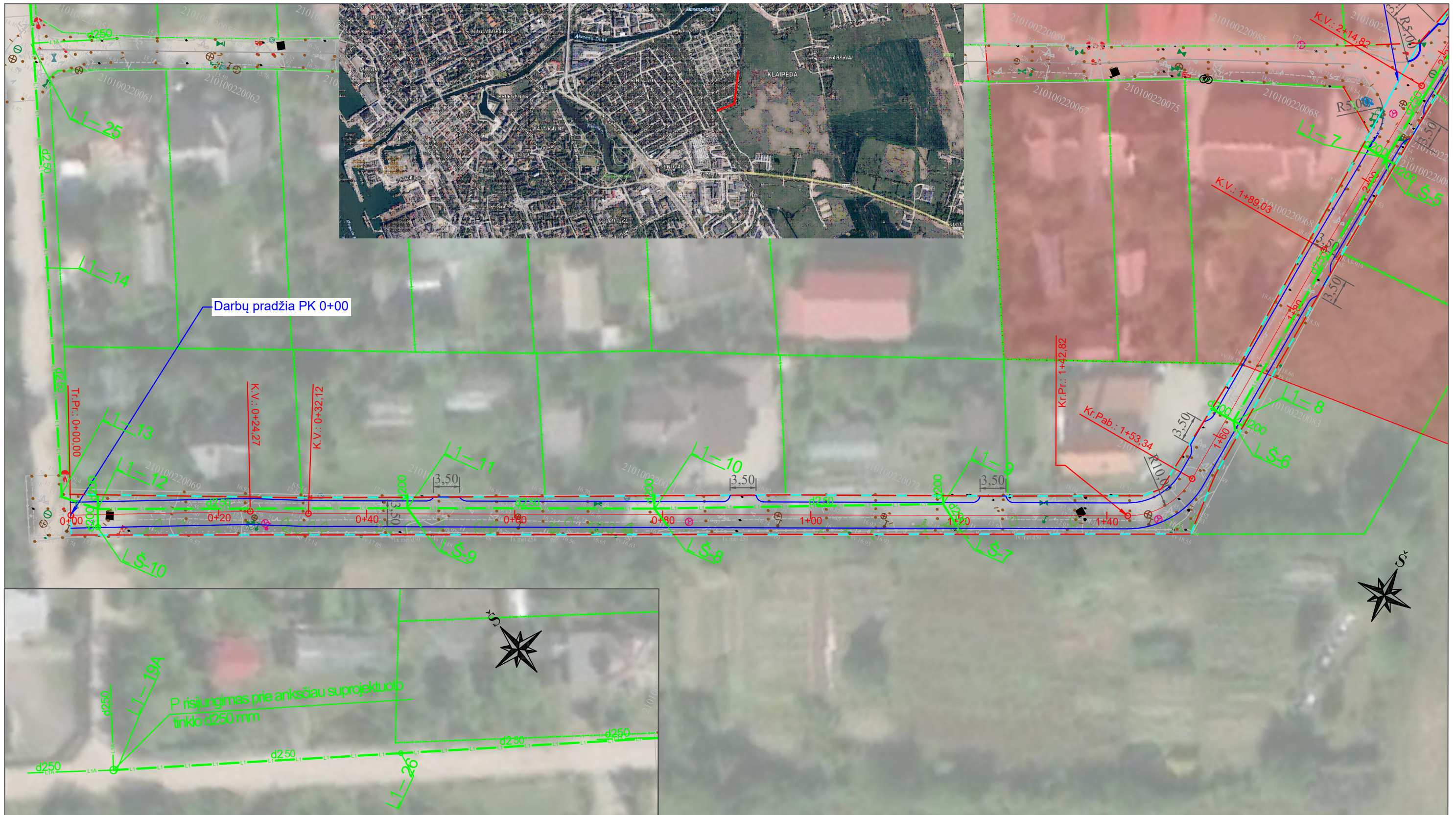
1. Koordinacių sistema – Lietuvos, aukščių sistema – LAS 07.
2. Rekonstruojamo statinio ilgis yra 396 m ir vieta yra Klaipėdos mieste Raganių 4-osios gatvėje.
3. Dėl Klaipėdos miesto bendrojo plano sprendinių šioje teritorijoje, kurioje nėra suplanuota sodų bendrijos teritorija gatvės kategorija iš Ds* keičiama į Ds, statinio kategorija keičiama iš nesudėtingojo į neypatingąjį statinį.
4. Statinys patenka į Joniškių kapinyno kultūros paveldo objekto (31844) teritoriją.
5. Gatvės sprendiniai: gatvės kategorija numatoma Ds, projektuojama naujai dangos konstrukcija. Numatoma vienos 3,0-3,5 m pločio eismo juostos su vienu eismo organizavimu važiuojamoji dalis. Visoje gatvės atkarpoje ir sodų bendrijos teritorijoje numatomas „Gyvenamosios zonos“ eismo organizavimas.
6. Gatvėje bus draudžiamas sunkiasvorių eismas išskyrus aptarnaujantį transportą, ribojimai bus nustatyti kelio ženklais.
7. Planuojamas naujas uždaro paviršinio vandens surinkimo lietaus nuotekų sistemos statinys

0	2023-01	Statybos leidimui, konkursui				
Laida	Išleidimo data	Laidos statusas. Keitimo priežastis (jei taikoma)				
KVAL. PAT.D OK.NR		UAB "MEDSTATYBA" ATEITIES G. 10. 08303 VILNIUSTEL: +370 5 2613796	STATINIO PAVADINIMAS Raganių 4-osios gatvės Klaipėdos mieste rekonstravimo ir paviršinių nuotekų tinklų naujos statybos projektas			
32198	PV	Vytautas Matulevičius		DOKUMENTO PAVADINIMAS	Laida	
40672	PDV	Adas P. Paražinskas		Aiškinamasis raštas	0	
LT	STATYTOJAS IR (ARBA) UŽSAKOVAS Klaipėdos miesto savivaldybės administracija		DOKUMENTO ŽYMUO (23-02)-01-PP-S.AR		Lapas 1	Lapų 2

susisiekimo statinyje. Lietaus nuotekų tinklai bus tikslinami techninio darbo metu.

8. Šiuo projektu statinyje numatoma įrengti naują gatvės apšvietimą.
9. Numatomos apsaugos zonos: nuo pastatų, tvorų, medžių, kelio ženklų, bortų ir kitos infrastruktūros 0,5 m apsaugos zona.
10. Vandens telkinių, vandenviečių, grėžinių pakrantės apsaugos arba sanitarinės apsaugos juostos bei zonos nebus pažeistos.




DOKUMENTO ŽYMUO	Lapas	Lapų	Laida
(23-02)-02-PP-S.AR	2	2	0



SUTARTINIAI ŽYMĖJIMAI:

- PROJEKTUOJAMOS VAŽIUOJAMOSIOS DALIES KONTŪRAI;
- SUSISIEKIMO STATINIŲ RIBOS;
- JONIŠKIŲ KAPINŲNO KULTŪROS PAVELDO OBJEKTO (31844) TERITORIJA;
- GATVĖS RAUDONOSIOS LINIJOS;
- SKLYPŲ RIBOS;
- PROJEKTUOJAMAS LIETAUS NUOTEKŲ TINKLAS;
- PROJEKTUOJAMAS APŽIŪROS ŠULINYS;
- PROJEKTUOJAMAS APŽIŪROS ŠULINYS.

PASTABOS:
1. MATMENYS NURODYTI METRAIS.

0	2023-01	Statybos leidimui, konkursui
LAIDA	IŠLEIDIMO DATA	LAIDOS STATUSAS. KEITIMO PRIEŽASTIS (JEI TAIKOMA)
KVAL. PATV. DOK.NR	 Medstatyba	UAB "MEDSTATYBA" ATEITIES G. 10. 08303 VILNIUS TEL: +370 5 2613796
32198	PV	VYTAUTAS MATULEVIČIUS 
40672	PDV	ADAS PAULIUS PARAŽINSKAS 
LT	STATYTOJAS IR (ARBA) UŽSAKOVAS	DOKUMENTO ŽYMUO
	Klaipėdos miesto savivaldybės administracija	23-02-02-PP-S.B-TP
		LAPAS LAPŲ
		1 2

STATINIO PROJEKTO PAVADINIMAS
Raganių 4-osios gatvės Klaipėdos mieste rekonstravimo ir paviršinių nuotekų tinklų naujos statybos projektas

STATINIO NUMERIS IR PAVADINIMAS, DOKUMENTO PAVADINIMAS
Trasos planas. M 1:500

LAIDA
0

