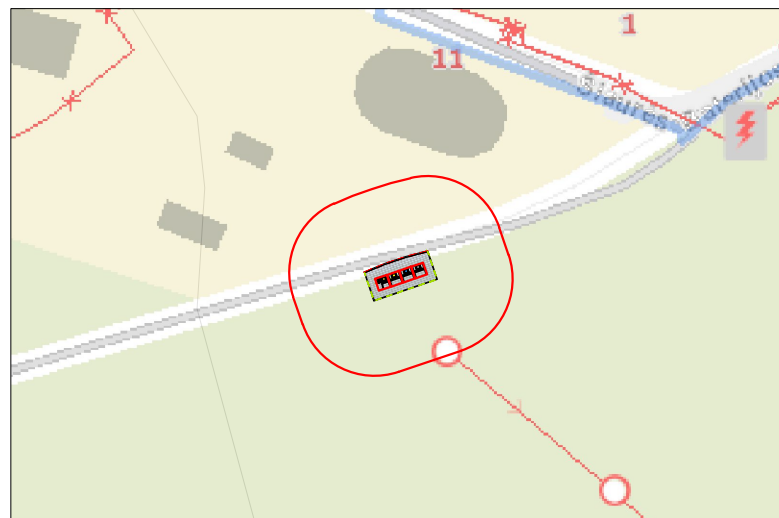
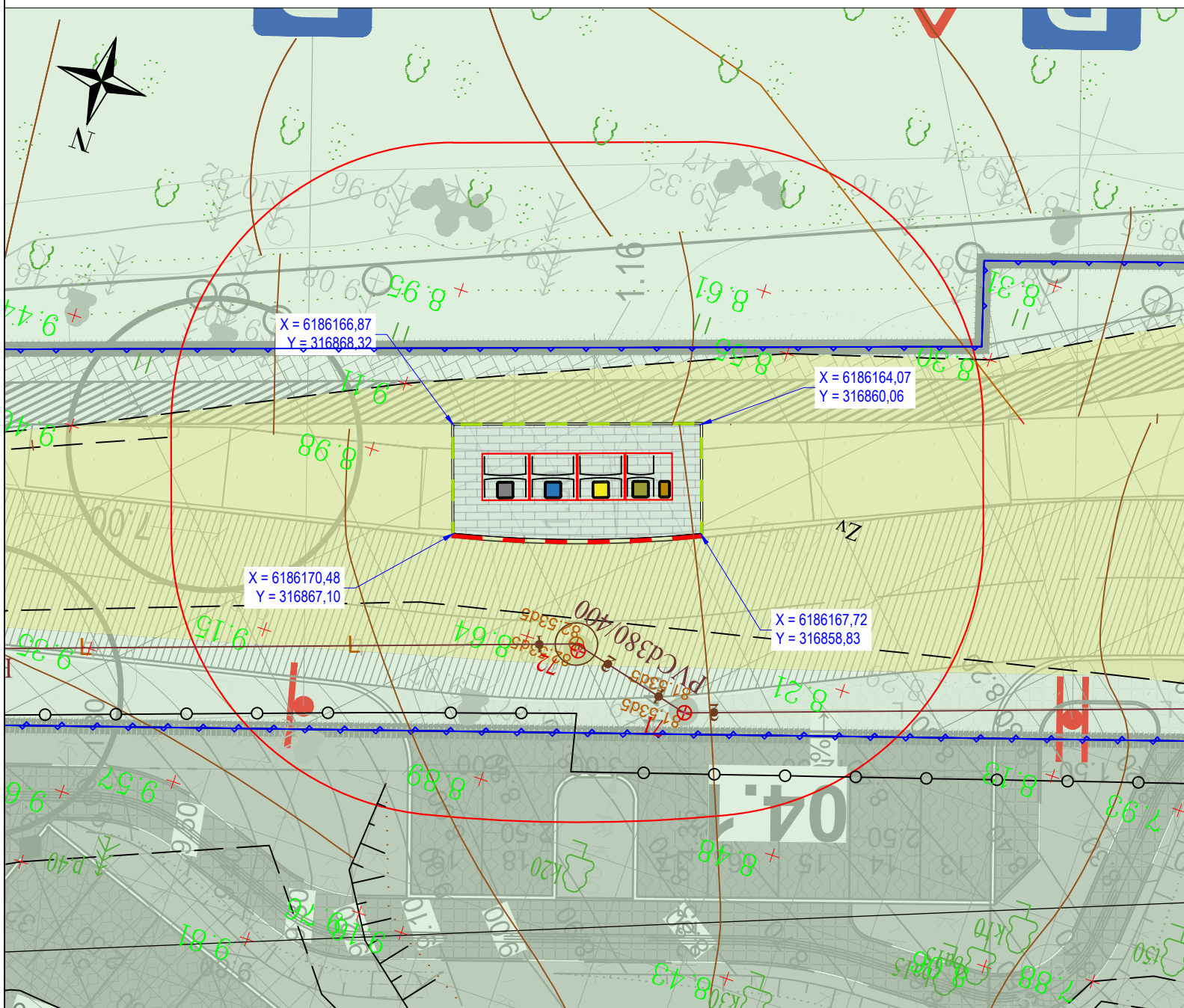


Planas
M 1:1000




10 metrų atstumas

Planas
M 1:200



Vietovės nuotrauka



Objekto vieta žemėlapyje



Sutartiniai žymėjimai:

- Kadastriniai matavimai pamatuotos sklypų ribos
- Esama veja
- Esama danga (grunto)
- Projektuojama betoninių trinkelų danga 200x100x80 mm
- Projektuojamas kelio bordiūras GB 100x22x15, h=0 cm
- Projektuojamas vejos bordiūras JB 100x20x8
- Kito projekto sprendiniai:**
- Kito projekto sprendiniai - numatomas dviračių tako danga
- Kito projekto sprendiniai - numatoma gatvės danga
- Kito projekto sprendiniai - numatoma pėsčiųjų tako danga

- Konteinerių išorinė talpykla
- Mišrioms komunalinėms atliekoms
- Popierinėms ir kartono pakuotėms ir pakuočių atliekoms
- Stiklo pakuotėms ir pakuočių atliekoms
- Plastikinėms ir metalinėms pakuotėms ir pakuočių atliekoms
- Maisto/virtuvės atliekoms

| | | | | |
|----------------------|--|---|--|------|
| 0 | 2023-06 | STATYBOS LEIDIMUI, KONKURSUI IR STATYBAI | | |
| LAIDA | DATA | LAIDOS STATUSAS. KEITIMO PRIEŽASTIS (JEI TAIKOMA) | | |
| KVAL. PATV. DOK. NR. | | | STATINIO PROJEKTO PAVADINIMAS Antžeminių konteinerių aikštelių Klaipėdoje (kartu perkama: projektavimas; darbai ir konteineriai) įrengimo darbai, Preliminarus kiekis - 40 vnt. aikštelių. | |
| 41276 | SPV | V. Surdokienė | STATINIO NUMERIS IR PAVADINIMAS Kitos paskirties inžinerinio statinio - antžeminės komunalinių atliekų surinkimo konteinerių aikštelės žemės sklype kadastrinis Nr. 2101/0001:972 prie Girulių pl. 9C, Klaipėdos mieste, supaprastintas statybos projektas. | |
| 16445 | SPDV | E. Zenovič | | |
| | TECH. | L. Zajančauskaitė | DOKUMENTO PAVADINIMAS Aikštelės Nr. 01 prie Girulių pl. 9C, Klaipėdos mieste, planas M 1:200 | |
| LT | STATYTOJAS IR (ARBA) UŽSAKOVAS UAB "Klaipėdos regiono atliekų tvarkymo centras" Liepų g. 15, LT-92138 Klaipėda | | DOKUMENTO ŽYMUO 8887-01-SPP.B-01 | |
| | | | LAPAS | LAPŲ |
| | | | 0 | 1 |