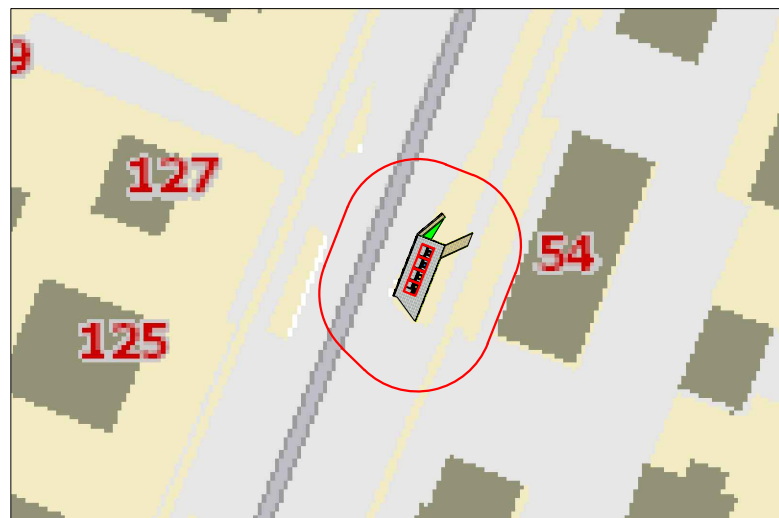



Planas
M 1:1000



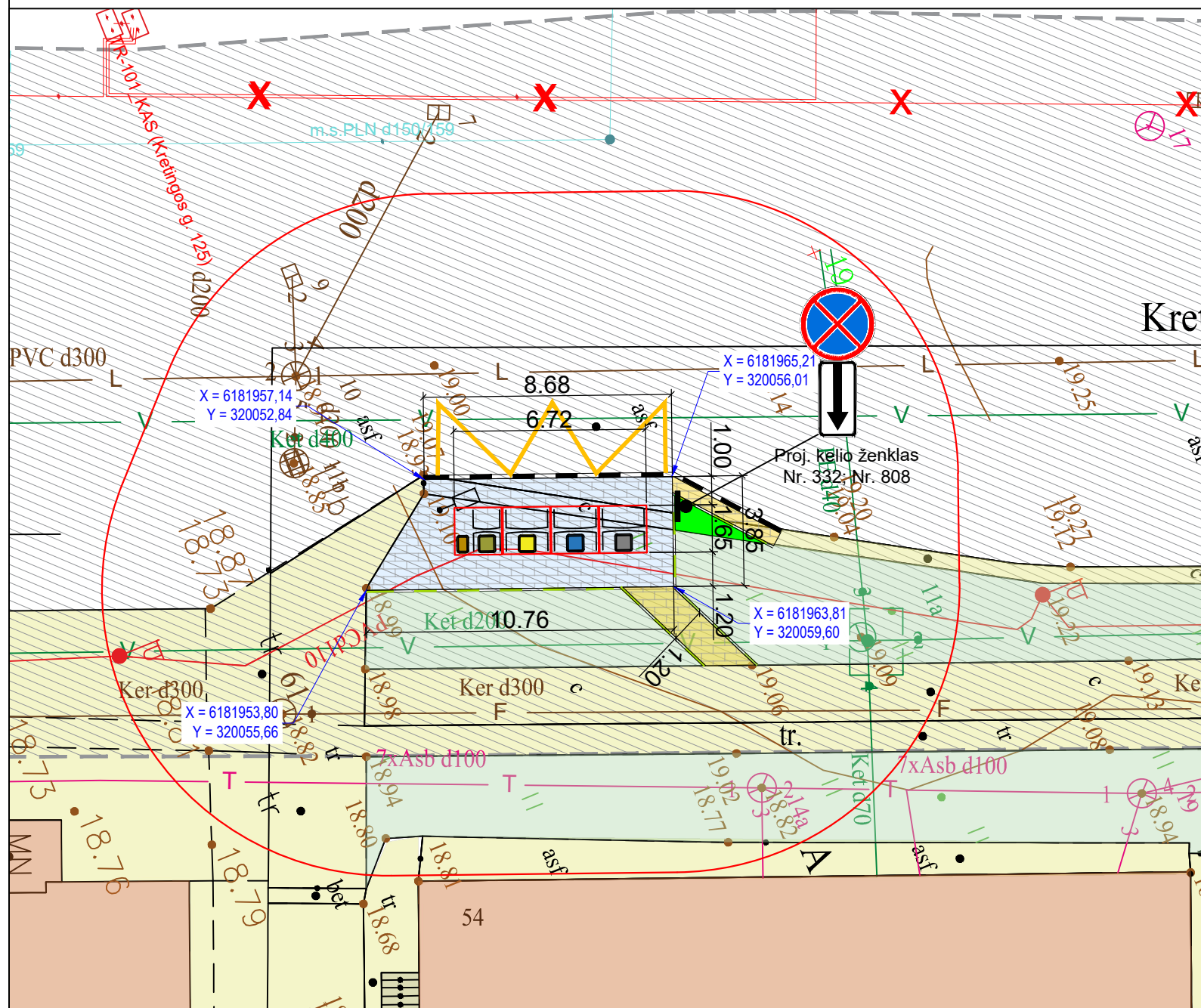
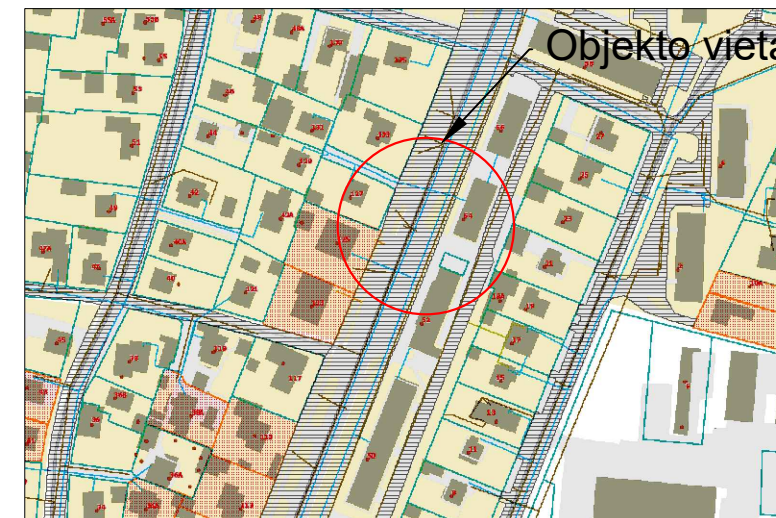
10 metrų atstumas

Planas
M 1:200

Vietovės nuotrauka



Objekto vieta žemėlapyje



- Sutartiniai žymėjimai:**
- Kelio (gatvės) arba aikštelės statinio riba
 - ▨ Kelio (gatvės) arba aikštelės statinys
 - ▨ Esama veja
 - ▨ Esama trinkelė/plytelių danga
 - ▨ Esama asfalto danga
 - ▨ Esamas gyvenamasis pastatas
 - ▨ Projektuojama betoninių trinkelė danga 200x100x80 mm
 - ▨ Remontuojama betoninių plytelių danga 200x100x80 mm
 - ▨ Projektuojamas kelio bordiūras GB 100x30x15, h=15 cm
 - ▨ Projektuojamas vejos bordiūras
 - ⊕ Projektuojamas kelio ženklas
 - ▨ Projektuojamas horiz. ženklavimas 1.27

- ▨ Konteinerių išorinė talpykla
- ▨ Mišrioms komunalinėms atliekoms
- ▨ Popierinėms ir kartono pakuotėms ir pakuočių atliekoms
- ▨ Stiklo pakuotėms ir pakuočių atliekoms
- ▨ Plastikinėms ir metalinėms pakuotėms ir pakuočių atliekoms
- ▨ Maisto/virtuvės atliekoms

0	2023-06	STATYBOS LEIDIMUI, KONKURSIUI IR STATYBAI	
LAIDA	DATA	LAIDOS STATUSAS. KEITIMO PRIEŽASTIS (JEI TAIKOMA)	
KVAL. PATV. DOK. NR.			STATINIO PROJEKTO PAVADINIMAS Antžeminių konteinerių aikštelių Klaipėdoje (kartu perkama: projektavimas; darbai ir konteineriai) įrengimo darbai, Preliminarus kiekis - 40 vnt. aikštelių.
41276	SPV	V. Surdokienė	STATINIO NUMERIS IR PAVADINIMAS Kitos paskirties inžinerinio statinio - antžeminės komunalinių atliekų surinkimo konteinerių aikštelės, prie Kretingos g. 56, Klaipėdos mieste, supaprastintas statybos projektas atliekant Kretingos gatvės unikalus Nr. 4400-1802-3522 kapitalinį remontą
16445	SPDV	E. Zenovič	
	TECH.	L. Zajančauskaitė	
DOKUMENTO PAVADINIMAS		LAIDA	
Aikštelės Nr. 5 prie Kretingos g. 56, Klaipėdos mieste, planas M 1:200		0	
LT	STATYTOJAS IR (ARBA) UŽSAKOVAS UAB "Klaipėdos regiono atliekų tvarkymo centras" Liepų g. 15, LT-92138 Klaipėda		DOKUMENTO ŽYMUO 8887-05-SPP-PP.B-01
	LAPAS	LAPŲ	
	1	1	