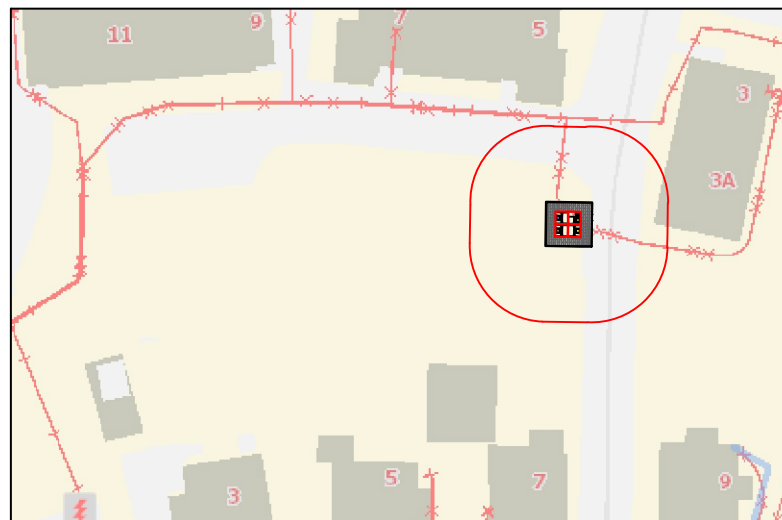



Planas
M 1:1000



10 metrų atstumas

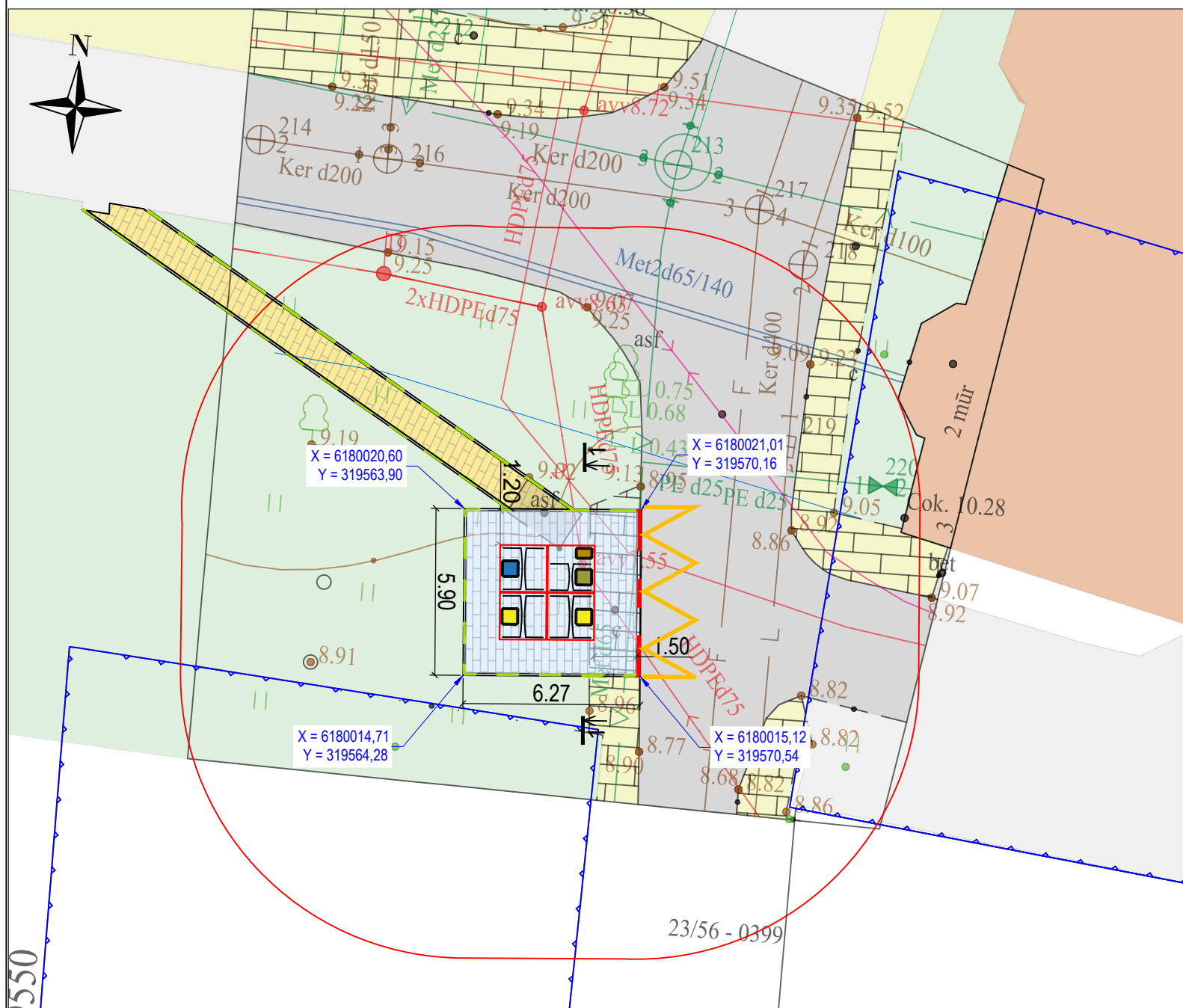
Vietovės nuotrauka



Objekto vieta žemėlapyje



Planas
M 1:200



Sutartiniai žymėjimai:

- Kadastriniais matavimais pamatuotos sklypų ribos
- Kelio (gatvės) arba aikštelės statinio riba
- Kelio (gatvės) arba aikštelės statinys
- Esama veja
- Esama trinkelų/plytelių danga
- Esama asfalto danga
- Esamas gyvenamasis pastatas
- Projektuojama betoninių trinkelų danga 200x100x80 mm
- Projektuojama betoninių trinkelų danga 200x100x80 mm
- Projektuojamas vejos bordiūras JB 100x20x8
- Projektuojamas kelio bordiūras GB 100x22x15, h=0...15 cm
- Projektuojamas kelio bordiūras GB 100x22x15, h=0 cm
- Projektuojamas horiz. ženklimas 1.27

- Konteinerių išorinė talpykla
- Mišrioms komunalinėms atliekoms
- Popierinėms ir kartono pakuotėms ir pakuočių atliekoms
- Stiklo pakuotėms ir pakuočių atliekoms
- Plastikinėms ir metalinėms pakuotėms ir pakuočių atliekoms
- Maisto/virtuvės atliekoms

0	2023-06	STATYBOS LEIDIMUI, KONKURSUI IR STATYBAI		
LAIDA	DATA	LAIDOS STATUSAS. KEITIMO PRIEŽASTIS (JEI TAIKOMA)		
KVAL. PATV. DOK. NR.			STATINIO PROJEKTO PAVADINIMAS Antžeminių konteinerių aikštelių Klaipėdoje (kartu perkama: projektavimas; darbai ir konteineriai) įrengimo darbai, Preliminarus kiekis - 40 vnt. aikštelių.	
			STATINIO NUMERIS IR PAVADINIMAS Kitos paskirties inžinerinio statinio - antžeminės komunalinių atliekų surinkimo konteinerių aikštelės, prie J. Zembrickio g. 7, Klaipėdos mieste, supaprastintas statybos projektas	
35181	SPV	A. Potapova	DOKUMENTO PAVADINIMAS Aikštelės Nr. 10 prie J. Zembrickio g. 7, Klaipėdos mieste, planas M 1:200	
25876	SPDV	V. Davydenko		
	TECH.	L. Zajančauskaitė		
LT	STATYTOJAS IR (ARBA) UŽSAKOVAS UAB "Klaipėdos regiono atliekų tvarkymo centras" Liepų g. 15, LT-92138 Klaipėda		DOKUMENTO ŽYMUO 8887-10-SPP-PP.B-01	LAPAS 1
				LAPŲ 1