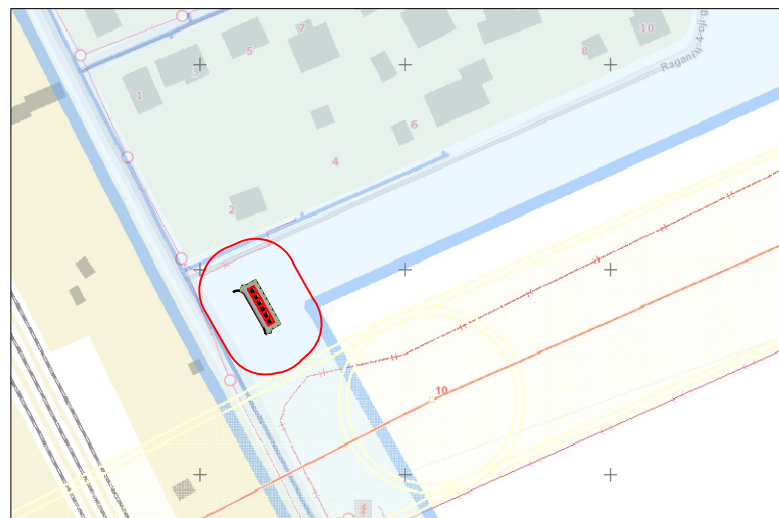



Planas
M 1:1000



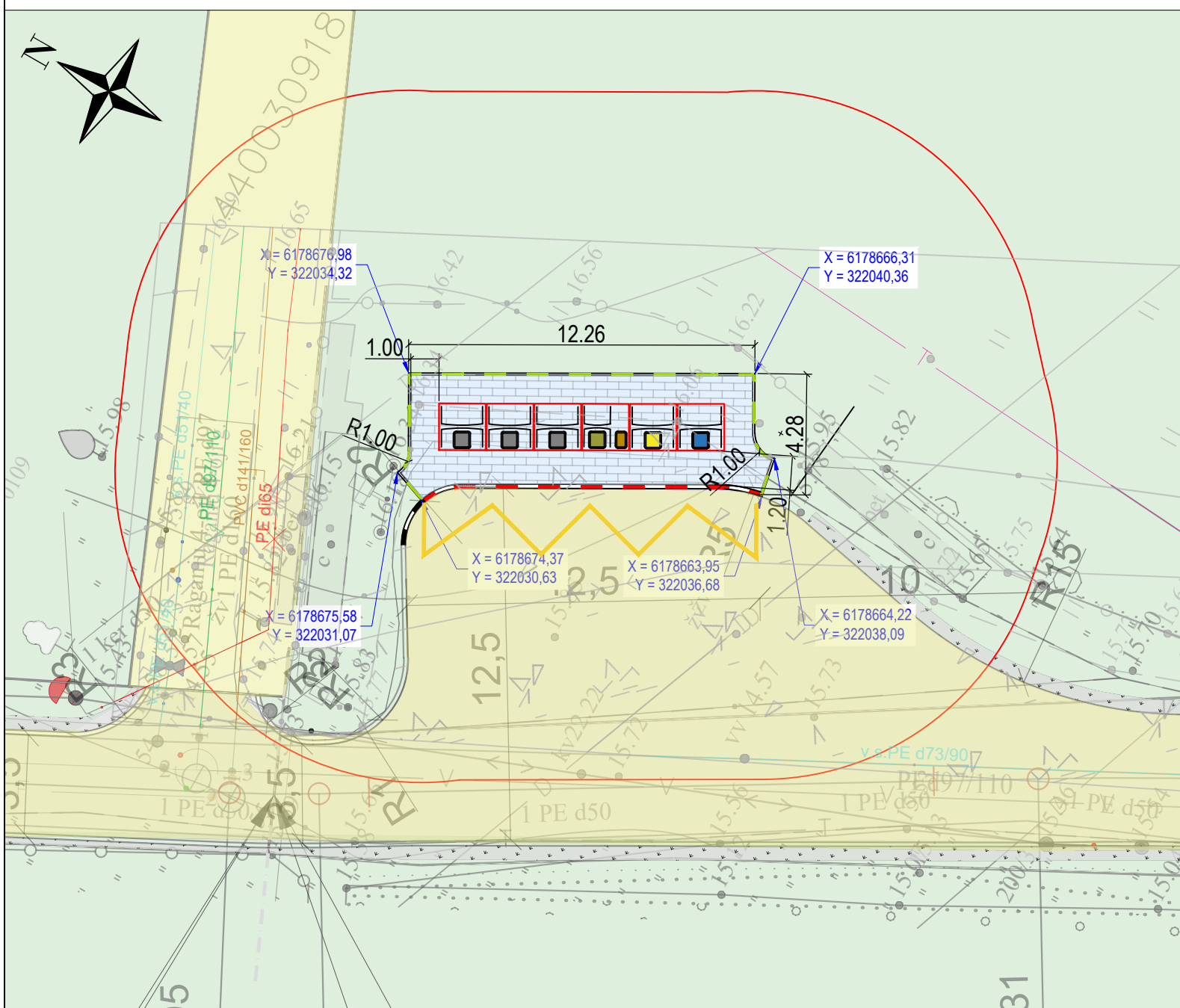
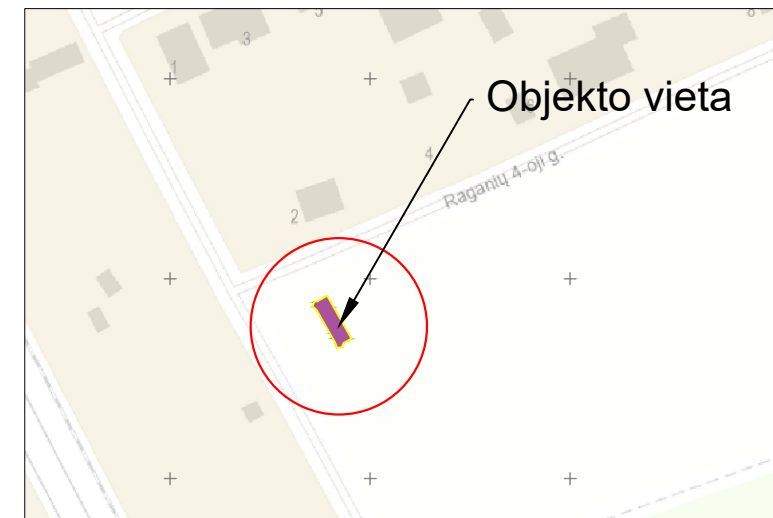
10 metrų atstumas

Planas
M 1:200

Vietovės nuotrauka



Objekto vieta žemėlapyje



Sutartiniai žymėjimai:

- Kadastriniai matavimai pamatuotos sklypų ribos
- Kelio (gatvės) arba aikštelės statinio riba
- Kelio (gatvės) arba aikštelės statinys
- Esama veja
- Esama danga (grunto)
- Projektuojamas kelio bordiūras GB 100x22x15, h=0 cm
- Projektuojamas kelio bordiūras GB 100x22x15, h=0...15 cm
- Projektuojamas vejos bordiūras JB 100x20x8
- Projektuojamas horiz. ženklimas 1.27

Kito projekto sprendiniai:

- Kito projekto sprendiniai - numatomas betoninis bordiūras 100x15x22
- Kito projekto sprendiniai - numatoma gatvės danga

- Konteinerių išorinė talpykla
- Mišrioms komunalinėms atliekoms
- Popierinėms ir kartono pakuotėms ir pakuočių atliekoms
- Stiklo pakuotėms ir pakuočių atliekoms
- Plastikinėms ir metalinėms pakuotėms ir pakuočių atliekoms
- Maisto/virtuvės atliekoms

0	2023-05	STATYBOS LEIDIMUI, KONKURSIUI IR STATYBAI		
LAIDA	DATA	LAIDOS STATUSAS. KEITIMO PRIEŽASTIS (JEI TAIKOMA)		
KVAL. PATV. DOK. NR.			STATINIO PROJEKTO PAVADINIMAS	
			Antžeminių konteinerių aikštelių Klaipėdoje (kartu perkama: projektavimas; darbai ir konteineriai) įrengimo darbai, Preliminarus kiekis - 40 vnt. aikštelių.	
			STATINIO NUMERIS IR PAVADINIMAS	
41276	SPV	V. Surdokienė	Kitos paskirties inžinerinio statinio - antžeminės komunalinių atliekų surinkimo konteinerių aikštelės, prie Raganių 4-oji g., Klaipėdos mieste, supaprastintas statybos projektas	
16445	SPDV	E. Zenovič	DOKUMENTO PAVADINIMAS	
	TECH.	L. Zajančauskaitė	Aikštelės Nr. 14 prie Raganių 4-osios g., Klaipėdos mieste, planas M 1:200	
			LAIDA	
			0	
LT	STATYTOJAS IR (ARBA) UŽSAKOVAS		DOKUMENTO ŽYMUO	
	UAB "Klaipėdos regiono atliekų tvarkymo centras" Liepų g. 15, LT-92138 Klaipėda		8887-14-SPP.B-01	
			LAPAS	LAPŲ
			1	1