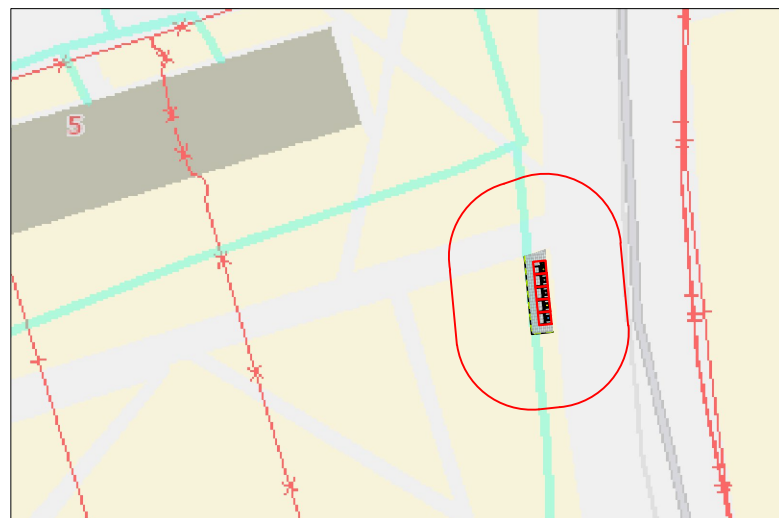


Planas  
M 1:1000

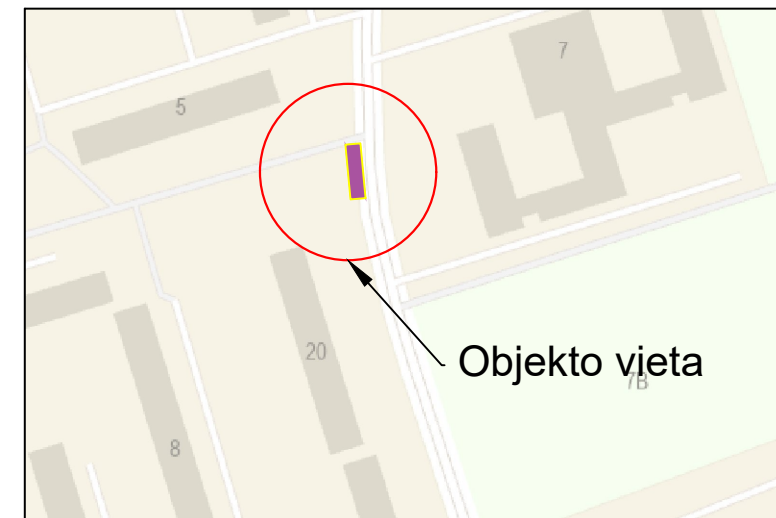


10 metrų atstumas

Vietovės nuotrauka

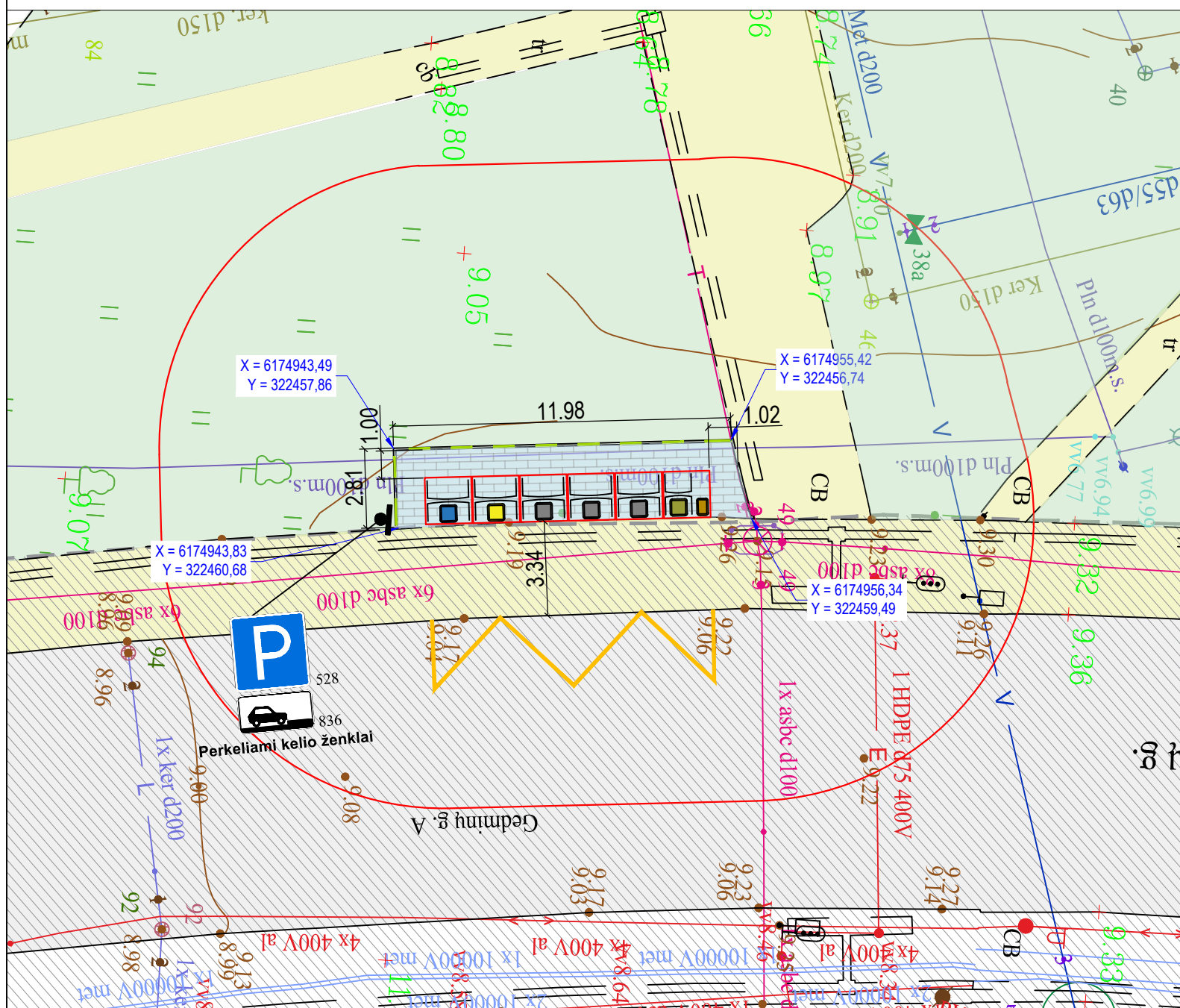


Objekto vieta žemėlapyje



Objekto vieta

Planas  
M 1:200



**Sutartiniai žymėjimai:**

- Kadastriniai matavimai pamatuotos sklypų ribos
- Kelio (gatvės) arba aikštelės statinio riba
- Kelio (gatvės) arba aikštelės statinys
- Esama veja
- Esama trinkelį/plytelių danga
- Esama asfalto danga
- Projektuojama betoninių trinkelų danga 200x100x80 mm
- Projektuojamas vejos bordiūras JB 100x20x8
- Projektuojamas horiz. ženklینimas 1.27

- Konteinerių išorinė talpykla
- Mišrioms komunalinėms atliekoms
- Popierinėms ir kartono pakuotėms ir pakuočių atliekoms
- Stiklo pakuotėms ir pakuočių atliekoms
- Plastikinėms ir metalinėms pakuotėms ir pakuočių atliekoms
- Maisto/virtuvės atliekoms

0	2023-05	STATYBOS LEIDIMUI, KONKURSUI IR STATYBAI		
LAIDA	DATA	LAIDOS STATUSAS. KEITIMO PRIEŽASTIS (JEI TAIKOMA)		
KVAL. PATV. DOK. NR.			STATINIO PROJEKTO PAVADINIMAS	
			Antžeminių konteinerių aikštelių Klaipėdoje (kartu perkama: projektavimas; darbai ir konteineriai) įrengimo darbai, Preliminarus kiekis - 40 vnt. aikštelių.	
			STATINIO NUMERIS IR PAVADINIMAS	
26630	SPV	E. Zenovič	Kitos paskirties inžinerinio statinio - antžeminės komunalinių atliekų surinkimo konteinerių aikštelės, prie Gedminių g. 20, Klaipėdos mieste, supaprastintas statybos projektas.	
33748	SPDV	V. Surdokienė	DOKUMENTO PAVADINIMAS	
	TECH.	L. Zajančauskaitė	Aikštelės Nr. 29 prie Gedminių g. 20, Klaipėdos mieste, planas M 1:200	
			LAIDA	
			0	
LT	STATYTOJAS IR (ARBA) UŽSAKOVAS		DOKUMENTO ŽYMUO	
	UAB "Klaipėdos regiono atliekų tvarkymo centras" Liepų g. 15, LT-92138 Klaipėda		8887-29-SPP-PP.B-01	
			LAPAS	LAPŲ
			1	1