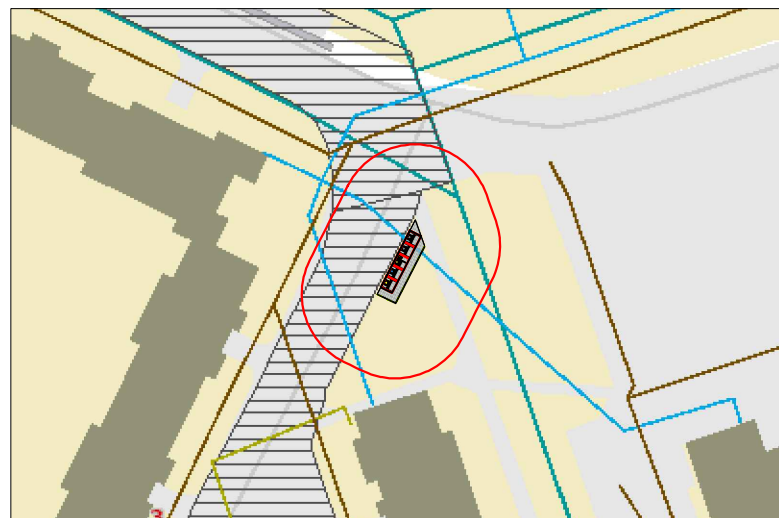


Planas
M 1:1000



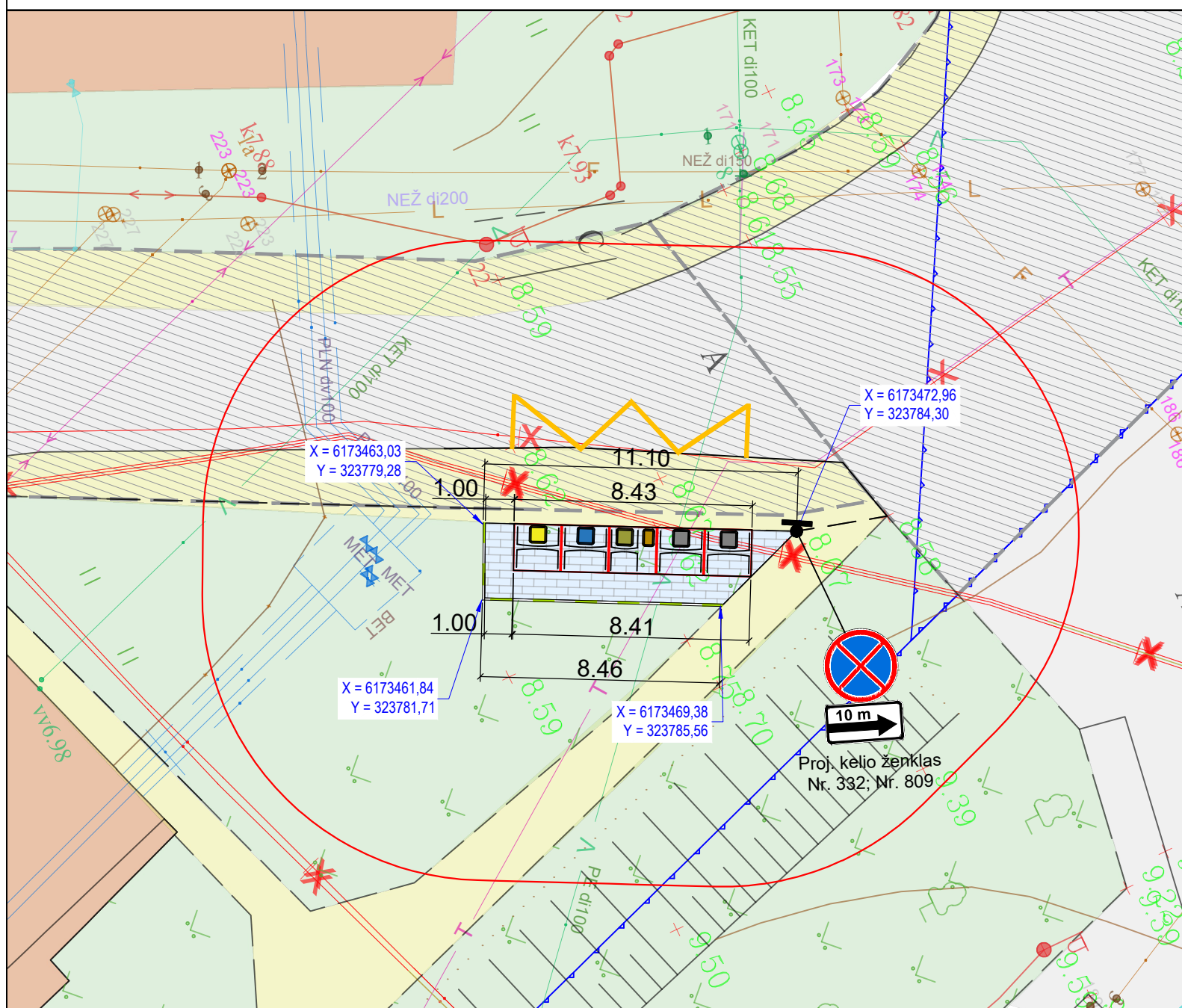
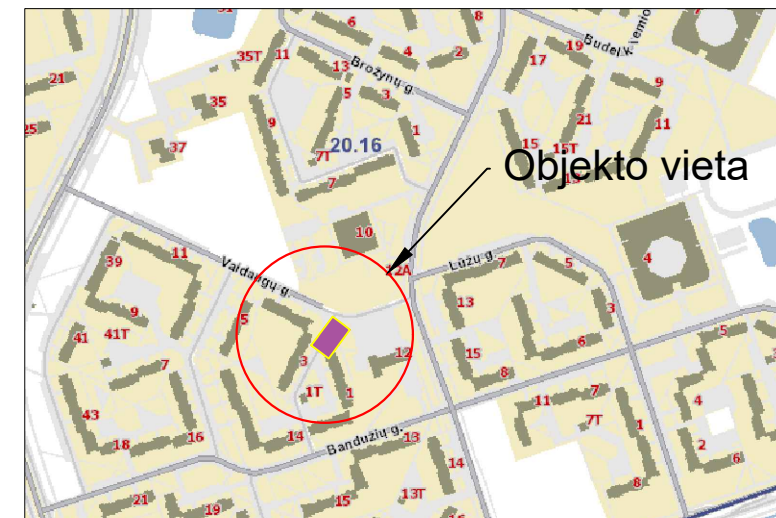
10 metrų atstumas

Planas
M 1:200

Vietovės nuotrauka



Objekto vieta žemėlapyje



Sutartiniai žymėjimai:

- Kadastriniai matavimai pamatuotos sklypų ribos
- Kelio (gatvės) arba aikštelės statinio riba
- Kelio (gatvės) arba aikštelės statinys
- Esama veja
- Esama trinkelį/plytelių danga
- Esama asfalto danga
- Esamas gyvenamasis pastatas
- Projektuojama betoninių trinkelį danga 200x100x80 mm
- Projektuojamas vejos bordiūras JB 100x20x8
- Projektuojamas kelio ženklas
- Projektuojamas horiz. ženklėjimas

- Konteinerių išorinė talpykla
- Mišrioms komunalinėms atliekoms
- Popierinėms ir kartono pakuotėms ir pakuočių atliekoms
- Stiklo pakuotėms ir pakuočių atliekoms
- Plastikinėms ir metalinėms pakuotėms ir pakuočių atliekoms
- Maisto/virtuvės atliekoms

0	2023-05	STATYBOS LEIDIMUI, KONKURSUI IR STATYBAI	
LAIDA	DATA	LAIDOS STATUSAS. KEITIMO PRIEŽASTIS (JEI TAIKOMA)	
KVAL. PATV. DOK. NR.			STATINIO PROJEKTO PAVADINIMAS Antžeminių konteinerių aikštelių Klaipėdoje (kartu perkama: projektavimas; darbai ir konteineriai) įrengimo darbai, Preliminarus kiekis - 40 vnt. aikštelių.
12380	SPV	V. Davydenko	STATINIO NUMERIS IR PAVADINIMAS Kitos paskirties inžinerinio statinio - antžeminės komunalinių atliekų surinkimo konteinerių aikštelės, prie Vaidaugų g. 1, Klaipėdos mieste, supaprastintas statybos projektas
26617	SPDV	A. Potapova	
	TECH.	L. Zajančauskaitė	
DOKUMENTO PAVADINIMAS		LAIDA	
Aikštelės Nr. 36 prie Vaidaugų g. 1, Klaipėdos mieste, planas M 1:200		0	
LT	STATYTOJAS IR (ARBA) UŽSAKOVAS UAB "Klaipėdos regiono atliekų tvarkymo centras" Liepų g. 15, LT-92138 Klaipėda		DOKUMENTO ŽYMUO 8887-36-SPP.B-01
		LAPAS	LAPŲ
		1	1