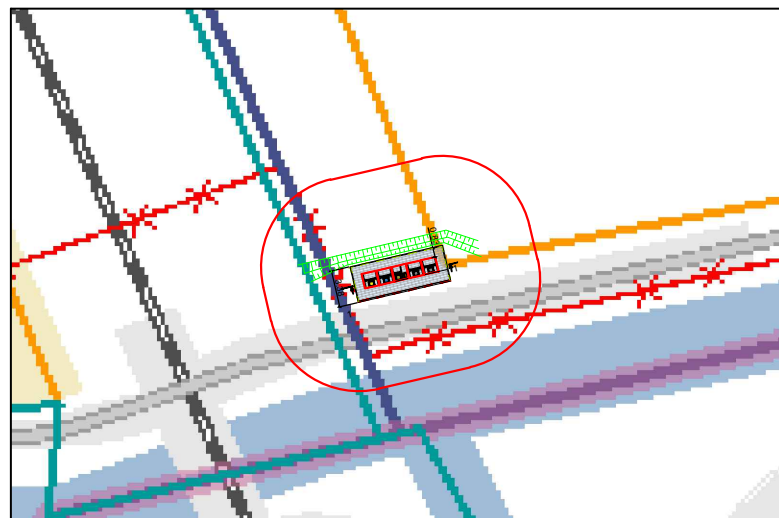


Planas
M 1:1000



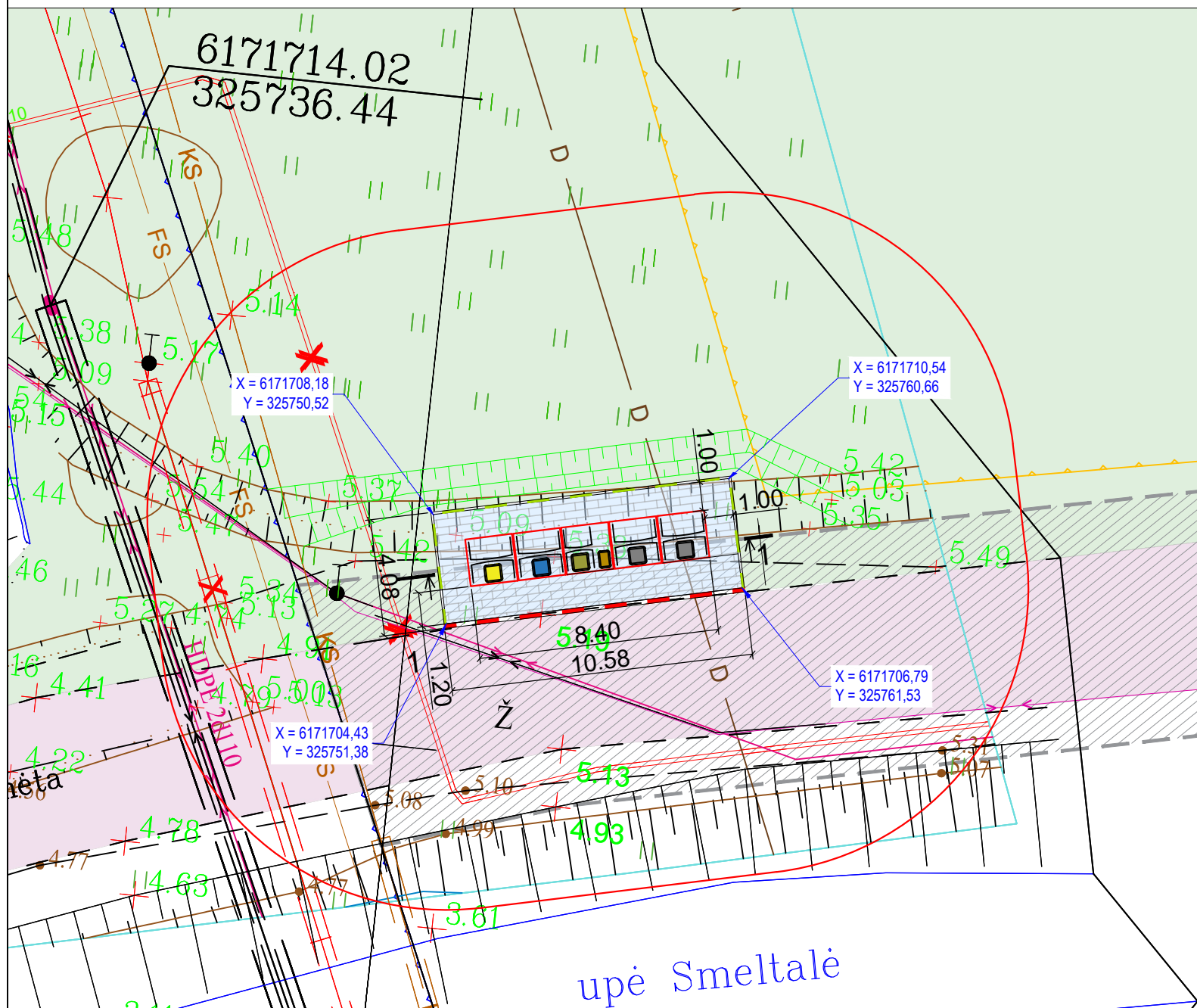
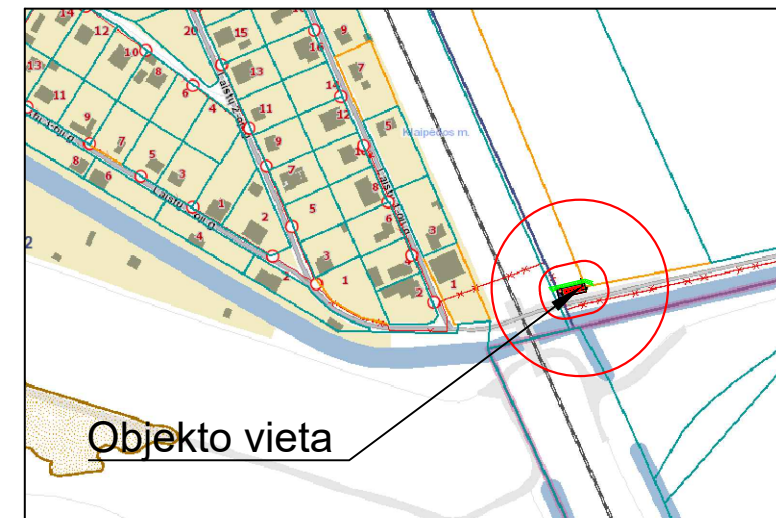
10 metrų atstumas

Planas
M 1:200

Vietovės nuotrauka



Objekto vieta žemėlapyje



Sutartiniai žymėjimai:

- Kadastriniais matavimais pamatuotos sklypų ribos
- Preliminariais matavimais pamatuotos sklypų ribos
- Kelio (gatvės) arba aikštelės statinio riba
- Kelio (gatvės) arba aikštelės statinys
- Esama veja
- Esama kelio (gatvės) danga
- Formuojamas griovys
- Projektuojama betoninių trinkelų danga 200x100x80 mm
- Projektuojamas kelio bordiūras GB 100x22x15, h=0 cm
- Projektuojamas vejos bordiūras JB 100x20x8

- Konteinerių išorinė talpykla
- Mišrioms komunalinėms atliekoms
- Popierinėms ir kartono pakuotėms ir pakuočių atliekoms
- Stiklo pakuotėms ir pakuočių atliekoms
- Plastikinėms ir metalinėms pakuotėms ir pakuočių atliekoms
- Maisto/virtuvės atliekoms

0	2023-05	STATYBOS LEIDIMUI, KONKURSUI IR STATYBAI		
LAIDA	DATA	LAIDOS STATUSAS. KEITIMO PRIEŽASTIS (JEI TAIKOMA)		
KVAL. PATV. DOK. NR.			STATINIO PROJEKTO PAVADINIMAS Antžeminių konteinerių aikštelių Klaipėdoje (kartu perkama: projektavimas; darbai ir konteineriai) įrengimo darbai, Preliminarus kiekis - 40 vnt. aikštelių.	
12380	SPV	V. Davydenko	STATINIO NUMERIS IR PAVADINIMAS Kitos paskirties inžinerinio statinio - antžeminės komunalinių atliekų surinkimo konteinerių aikštelės prie Laistų 1-osios g., Klaipėdos mieste supaprastintas statybos projektas	
26617	SPDV	A. Potapova		
	TECH.	L. Zajančauskaitė	DOKUMENTO PAVADINIMAS Aikštelės Nr. 40 Laistų 1-oji g., Klaipėdos mieste, planas M 1:200	
LT	STATYTOJAS IR (ARBA) UŽSAKOVAS UAB "Klaipėdos regiono atliekų tvarkymo centras" Liepų g. 15, LT-92138 Klaipėda		DOKUMENTO ŽYMUO 8887-40-SPP-PP.B-01	
			LAPAS	LAPŲ
			1	1