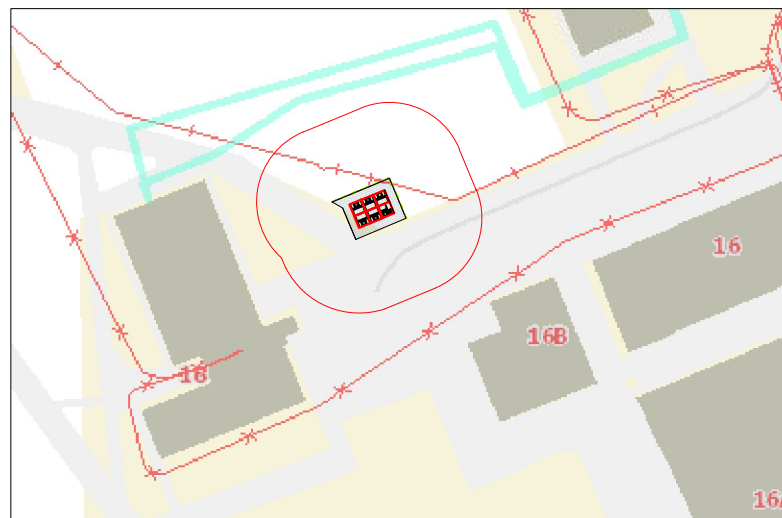



Planas
M 1:1000



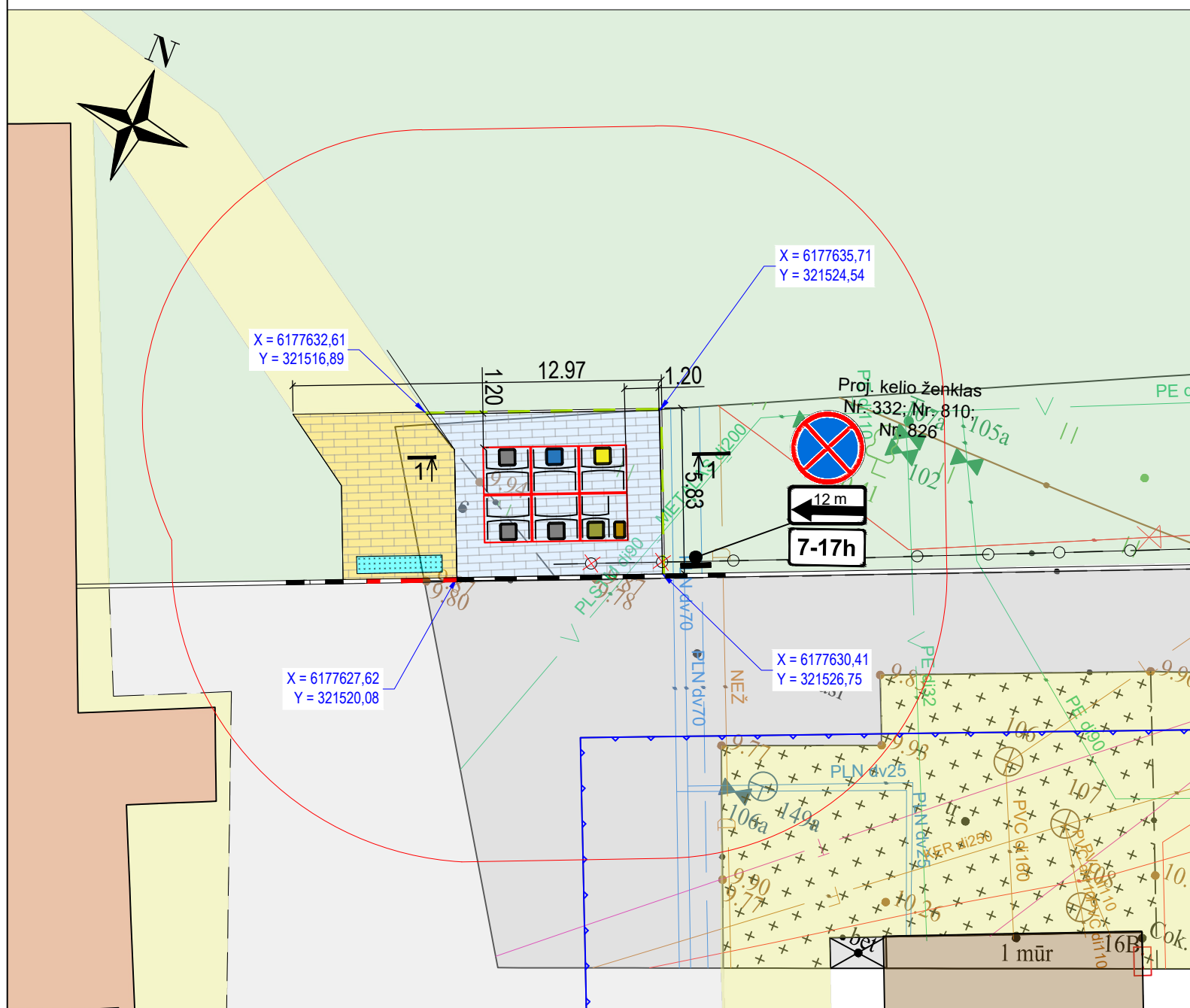
10 metrų atstumas

Planas
M 1:200

Vietovės nuotrauka



Objekto vieta žemėlapyje



Sutartiniai žymėjimai:

Kadastriniai matavimai pamatuotos sklypų ribos

- Esama veja
- Esama trinkelų/plytelių danga
- Esama asfalto danga
- Esamas gyvenamasis pastatas
- Esamas negyvenamasis pastatas
- Projektuojama betoninių trinkelų danga 200x100x80 mm
- Projektuojama betoninių trinkelų danga 200x100x80 mm
- Demontuojama esama tvora
- Projektuojamas vejos bordiūras JB 100x20x8
- Projektuojamas kelio bordiūras GB 100x22x15, h=0...15 cm
- Projektuojamas kelio bordiūras GB 100x22x15, h=0 cm
- Projektuojamas kelio ženklas

- Konteinerių išorinė talpykla
- Mišrioms komunalinėms atliekoms
- Popierinėms ir kartono
- pakuotėms ir pakuočių atliekoms
- Stiklo pakuotėms ir pakuočių atliekoms
- Plastikinėms ir metalinėms
- pakuotėms ir pakuočių atliekoms
- Maisto/virtuvės atliekoms

0	2023-06	STATYBOS LEIDIMUI, KONKURSIUI IR STATYBAI		
LAIDA	DATA	LAIDOS STATUSAS. KEITIMO PRIEŽASTIS (JEI TAIKOMA)		
KVAL. PATV. DOK. NR.			STATINIO PROJEKTO PAVADINIMAS Antžeminių konteinerių aikštelių Klaipėdoje (kartu perkama: projektavimas; darbai ir konteineriai) įrengimo darbai, Preliminarus kiekis - 40 vnt. aikštelių.	
26630	SPV	E. Zenovič	STATINIO NUMERIS IR PAVADINIMAS Kitos paskirties inžinerinio statinio - antžeminės komunalinių atliekų surinkimo konteinerių aikštelės, prie Paryžiaus Komunos g. 18, Klaipėdos mieste, supaprastintas statybos projektas.	
33748	SPDV	V. Surdokienė		
	TECH.	L. Zajančauskaitė	DOKUMENTO PAVADINIMAS Aikštelės Nr. 21 prie Paryžiaus Komunos g. 18, Klaipėdoje, planas M 1:200	
LT	STATYTOJAS IR (ARBA) UŽSAKOVAS UAB "Klaipėdos regiono atliekų tvarkymo centras" Liepų g. 15, LT-92138 Klaipėda		DOKUMENTO ŽYMUO 8887-21-SPP-PP.B-01	
			LAPAS	LAPŲ
			1	1