



KLAIPĖDOS MIESTO SAVIVALDYBĖS MERAS

POTVARKIS DĖL DETALIŲJŲ PLANŲ KOREKTŪROS PATVIRTINIMO IR ŽEMĖS NAUDOJIMO BŪDO PAKEITIMO

Nr.
Klaipėda

Vadovaudamasis Lietuvos Respublikos vietos savivaldos įstatymo 27 straipsnio 2 dalies 12 punktu, Lietuvos Respublikos teritorijų planavimo įstatymo 27 straipsnio 4 ir 6 dalimi bei 28 straipsnio 3 dalimi, Kompleksinio teritorijų planavimo dokumentų rengimo taisyklių, patvirtintų Lietuvos Respublikos aplinkos ministro 2014 m. sausio 2 d. įsakymu Nr. D1-8 „Dėl Kompleksinio teritorijų planavimo dokumentų rengimo taisyklių patvirtinimo“, 307 ir 310 punktais, Žemės naudojimo būdų turinio aprašu, patvirtintu Lietuvos Respublikos žemės ūkio ministro ir Lietuvos Respublikos aplinkos ministro 2005-01-20 įsakymu Nr. 3D-37/D1-40 „Dėl Pagrindinės žemės naudojimo paskirties žemės naudojimo būdų turinio, žemės sklypų naudojimo pobūdžių sąrašo ir jų turinio patvirtinimo“, atsižvelgdamas į Valstybinės teritorijų planavimo ir statybos inspekcijos prie Aplinkos ministerijos 2023 m. liepos 12 d. Teritorijų planavimo dokumento patikrinimo aktą Nr. REG285080 bei įgalioto asmens prašymą:

1. T v i r t i n u žemės sklypo Skautų g. 7-21 detaliojo plano, patvirtinto Klaipėdos miesto savivaldybės valdybos 2002 m. gegužės 16 d. sprendimu Nr. 306 „Dėl žemės sklypo Skautų g. 7-21 detaliojo plano patvirtinimo“, ir apie 34 ha teritorijos Giruliuose, Klaipėdoje, detaliojo plano, patvirtinto Klaipėdos miesto savivaldybės administracijos direktoriaus 2015 m. liepos 24 d. įsakymu Nr. AD1-2228 „Dėl apie 34 ha teritorijos Giruliuose, Klaipėdoje, detaliojo plano patvirtinimo“, korektūrą suplanuotos teritorijos dalyje – žemės sklypams Skautų g. 19 ir Skautų g. 19A (pridedamas koregavimo brėžinys ir aiškinamasis raštas).

2. P a k e i č i u žemės sklypų Skautų g. 19A (kadastru Nr. 2101/0001:794) ir Skautų g. 19 (kadastru Nr. 2101/0001:795) naudojimo būdą iš rekreacinės teritorijos (R) į vienbučių ir dvibučių gyvenamųjų pastatų teritorijos (G1), pagal detaliojo plano sprendinius.

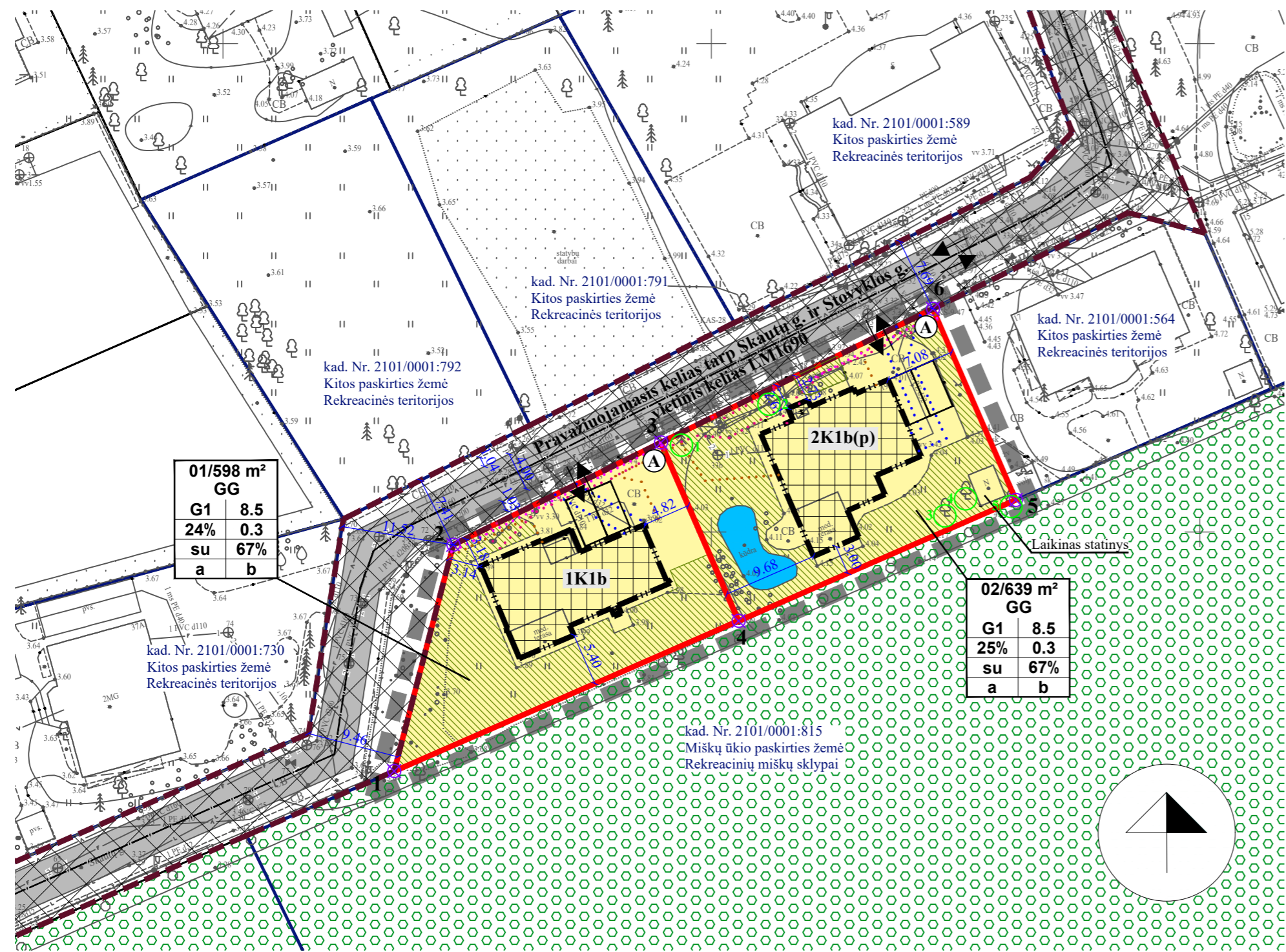
3. N u s t a t a u, kad:

3.1. šiuo potvarkiu tvirtinamos detaliojo plano korektūros sprendiniai keičia detaliojo plano, patvirtinto Klaipėdos miesto savivaldybės valdybos 2002 m. gegužės 16 d. sprendimu Nr. 306 „Dėl žemės sklypo Skautų g. 7-21 detaliojo plano patvirtinimo“ sprendinius toje dalyje, kurią apima šiuo potvarkiu tvirtinamos detaliojo plano korektūros sprendiniai;

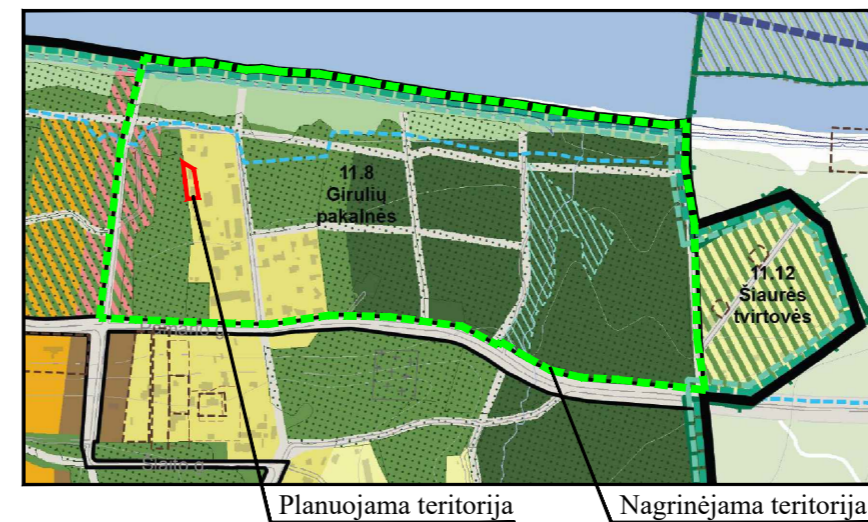
3.2. detaliojo plano korektūra įsigalioja kitą dieną po jos įregistravimo ir paskelbimo Lietuvos Respublikos teritorijų planavimo dokumentų registre.

4. Į p a r e i g o j u Urbanistikos ir architektūros skyrių ne vėliau kaip per 5 darbo dienas nuo teritorijų planavimo dokumento patvirtinimo dienos pateikti duomenis dokumentui registruoti Lietuvos Respublikos teritorijų planavimo dokumentų registre.

Šis potvarkis gali būti skundžiamas Lietuvos administracinių ginčų komisijos Klaipėdos apygardos skyriui (H. Manto g. 37, 92236 Klaipėda) arba Regionų apygardos administraciniam teismui, skundą (prašymą) paduodant bet kuriuose šio teismo rūmuose, per vieną mėnesį nuo šio potvarkio paskelbimo arba įteikimo suinteresuotai šaliai dienos.



IŠTRAUKA IŠ KLAIPĖDOS MIESTO BENDROJO PLANO



SITUACIJOS SCHEMA



TERITORIJOS NAUDOJIMO REGLAMENTAS

n/m	n - ŽEMĖS SKLYPO NUMERIS/m - ŽEMĖS SKLYPO PLOTAS, m ² ;
T	T - TERITORIJOS NAUDOJIMO TIPAS ARBA PAGRINDINĖ ŽEMĖS NAUDOJIMO PASKIRTIS;
1 2	1 - ŽEMĖS SKLYPO NAUDOJIMO BŪDAS (BŪDAI);
3 4	2 - LEIDŽIAMASIS PASTATŲ AUKŠTIS (METRAIS);
5 6	3 - LEIDŽIAMASIS ŽEMĖS SKLYPO UŽSTATYMO TANKIS;
a b	4 - LEIDŽIAMASIS ŽEMĖS SKLYPO UŽSTATYMO INTENSIVUMAS;
	5 - UŽSTATYMO TIPAS;
	6 - PRIKLAUSOMŲJŲ ŽELDYNŲ IR ŽELDINIŲ TERITORIJŲ DALYS, %;
	a, b - PAPILDOMI REGLAMENTAI.
	T - GYVENAMOJI TERITORIJA (GG):
	1 - VIENBUČIŲ IR DVIBUČIŲ GYVENAMŲJŲ PASTATŲ TERITORIJOS (G1);
	2 - LEISTINAS PASTATŲ AUKŠTIS METRAIS, SKAIJUOJAMAS STATINIO STATYBOS ZONOJE, METRAIS NUO ŽEMĖS SKLYPO PAVIRŠIAUS VIDUTINĖS ALTITUDĖS IKI PASTATO STOGO AR STATINIO KONSTRUKCIOS AUKŠČIAUSIO TAŠKO;
	3 - LEIDŽIAMASIS ŽEMĖS SKLYPO UŽSTATYMO TANKIS;
	4 - LEIDŽIAMASIS ŽEMĖS SKLYPO UŽSTATYMO INTENSIVUMAS;
	5 - SODYBINIS UŽSTATYMAS - su;
	6 - PRIKLAUSOMŲJŲ ŽELDYNŲ IR ŽELDINIŲ TERITORIJŲ DALYS, %;
	a, b - NENUSTATOMA.

MEDŽIŲ EKSPLIKACIJA:

- 1 - Eglė (25 cm)*
- 2 - Dekoratyvinis spygliuotis
- 3 - Liepa (27 cm)*
- 4 - Liepa (26 cm)*
- 5 - Liepa (28 cm)* - auga už sklypo ribos

*Saugotiniams želdiniams priskiriami medžiai.

SKLYPO (JO DALIES) Nr.	SKLYPO (JO DALIES), KAMPŲ PAŽYMĖJIMAS PLANE	SKLYPO (JO DALIES) KAMPŲ KOORDINATĖS	
		X	Y
01	1	6185175.52	316867.52
	2	6185198.70	316873.57
	3	6185209.16	316894.83
	4	6185190.90	316902.78
02	3	6185209.16	316894.83
	4	6185190.90	316902.78
	5	6185203.28	316931.17
	6	6185222.86	316922.68

SUTARTINIAI PAŽYMĖJIMAI

G1	KITOS PASKIRTIES ŽEMĖ, VIENBUČIŲ IR DVIBUČIŲ GYVENAMŲJŲ PASTATŲ TERITORIJOS
	PLANUOJAMOS TERITORIJOS RIBA
	ESAMO SKLYPO RIBA
	STATYBOS RIBA
	STATYBOS ZONA
	SUSISIEKIMO IR INŽINERINIŲ KOMUNIKACIJŲ KORIDORIUS
	ĮVAŽIAVIMAS-IŠVAŽIAVIMAS, EISMO KRYPTIS
	AUTOMOBILIŲ STOVĖJIMO VIETOS
	GATVIŲ RAUDONOSIOS LINIJOS GATVĖS IR PRIVAŽIAVIMAI
1K1b	ESAMO STATINIO ŽYMĖJIMAS PLANE VANDUO
	VALSTYBINĖS REIKŠMĖS MIŠKAS
	PRIKLAUSOMŲJŲ ŽELDINIŲ TERITORIJOS
	ESAMI MEDŽIAI/JŲ NR.
	ELEKTROS TINKLŲ APSAUGOS ZONOS RIBA
	SKIRSTOMŲJŲ DUJOTIEKIŲ APSAUGOS ZONOS RIBA
	VANDENS TIEKIMO IR NUOTEKŲ, PAVIRŠINIŲ NUOTEKŲ TVARKYMO INFRASTRUKTŪROS APSAUGOS ZONOS RIBA
	ELEKTRONINIŲ RYŠIŲ TINKLŲ ELEKTRONINIŲ RYŠIŲ INFRASTRUKTŪROS APSAUGOS ZONOS RIBA
	ATLIEKŲ SURINKIMO AIKŠTELĖS VIETA
	KAIMYNNIAI ŽEMĖS SKLYPAI
	KITI ŽEMĖS SKLYPAI
	ŽEMĖS SKLYPŲ RIBŲ POSŪKIO KAMPAI (TAŠKAI) IR JŲ NR.

PASTABOS: VISI SPRENDINIAI UŽ PLANUOJAMOS TERITORIJOS RIBOS YRA TIK REKOMENDACINIO POBŪDŽIO; DETALIOJO PLANO AIŠKINAMASIS RAŠTAS YRA NEATSIEJAMA ŠIO BRĖŽINIO DALIS.

REGLAMENTŲ APRAŠOMOJI LENTELĖ

Teritorijos (jos dalies) Nr.	Sklypo (jo dalies) Nr.	Sklypo (jo dalies) plotas m ²	Teritorijos naudojimo reglamentas										Papildomi reglamentai				
			teritorijos naudojimo tipas	pagrindinė žemės naudojimo paskirtis	žemės sklypo naudojimo būdas (būdai)	leidžiamasis pastatų aukštis		leidžiamasis užstatymo tankis, %	leidžiamasis užstatymo intensyvumas ar užstatymo tūrio tankis	užstatymo tipas	galimi žemės sklypų dydžiai		prieklausomųjų želdynų ir želdinių teritorijų dalys, %	pastatų aukštų skaičius	statinių paskirtys	kiti reglamentai	
						nuo žemės paviršiaus, m	altitudė, m				mažiausi, m ²	didžiausi, m ²				servitutų zonos	specialiosios žemės naudojimo sąlygos
1	2	3	4	5	6	7	8	9	10	11	12	13	14	15	16	17	18
-	01	598	Gyvenamoji teritorija	Kitos paskirties žemė	Vienbučių ir dvibučių gyvenamųjų pastatų teritorijos	8.5	12.50	24	0.3	Sodybinis užstatymas	-	-	67 (50% - horizontalus želdinimas, 17% - vertikalus želdinimas)	1+m	6.1. Gyvenamoji (vieno buto)	-	III-4. Elektros tinklų apsaugos zonos - 10 m ² ; III-6. Skirstomųjų dujotiekių apsaugos zonos - 16 m ² ; III-10. Vandens tiekimo ir nuotekų, paviršinių nuotekų tvarkymo infrastruktūros apsaugos zonos - 79 m ² ; III-11. Elektroninių ryšių tinklų elektroninių ryšių infrastruktūros apsaugos zonos - 21 m ² .
-	02	639	Gyvenamoji teritorija	Kitos paskirties žemė	Vienbučių ir dvibučių gyvenamųjų pastatų teritorijos	8.5	12.65	25	0.3	Sodybinis užstatymas	-	-	67 (50% - horizontalus želdinimas, 17% - vertikalus želdinimas)	1+m	6.1. Gyvenamoji (vieno buto)	-	III-4. Elektros tinklų apsaugos zonos - 13 m ² ; III-6. Skirstomųjų dujotiekių apsaugos zonos - 29 m ² ; III-10. Vandens tiekimo ir nuotekų, paviršinių nuotekų tvarkymo infrastruktūros apsaugos zonos - 106 m ² ; III-11. Elektroninių ryšių tinklų elektroninių ryšių infrastruktūros apsaugos zonos - 46 m ² .

PLANAVIMO INICIATORIUS:

Su detaliojo plano sprendiniais sutinku.....

Atestato Nr.	Detaliojo plano rengėjas:		Objektas: Žemės sklypo Skautų g. 7-21 detaliojo plano, patvirtinto Klaipėdos miesto savivaldybės valdybos 2002 m. gegužės 16 d. sprendimu Nr. 306 „Dėl žemės sklypo Skautų g. 7-21 detaliojo plano patvirtinimo“, ir apie 34 ha teritorijos Giruliuose, Klaipėdoje, detaliojo plano, patvirtinto Klaipėdos miesto savivaldybės administracijos direktoriaus 2015 m. liepos 24 d. įsakymu Nr. ADI-2228 „Dėl apie 34 ha teritorijos Giruliuose, Klaipėdoje, detaliojo plano patvirtinimo“, korektūra suplanuotos teritorijos dalyje - žemės sklypams Skautų g. 19 ir Skautų g. 19A	Mastelis	Laida	
	UAB "Project 28"					
	H. Manto g. 7, 92128 Klaipėda tel. +370 686 69258 e-mail info@project28.lt					
	Direktorė S. Kazlauskienė					
TPV 0008	PV	S. Kazlauskienė	PAGRINDINIAI SPRENDINIAI	1:500	0	
PS	Projektuotoja E. Valmienė			Žymuo:	Lapas	Lapų
	Planavimo organizatorius: Klaipėdos miesto savivaldybės administracijos direktorius				K-VT-21-22-970	1

SPRENDINIŲ KONKRETIZAVIMO STADIJA (DETALIOJO PLANO SPRENDINIAI)

Reikalavimai ir apribojimai planuojamai ūkinei veiklai ir jos įtakai aplinkai bei gretimuose žemės sklypuose vykdomai ūkinei veiklai aprašyti aiškinamojo rašto sprendiniuose ir gale pridodamas įstatymų ir norminių dokumentų sąrašas.

Teritorijos planavimo tikslai, uždaviniai, naudojimo reglamentai:

Pagrindiniai sprendiniai aprašyti teritorijos naudojimo reglamentų lentelėje. Rengiama anksčiau parengto teritorijų planavimo dokumento korektūra, kurios tikslai – detalizuojant bendrojo plano sprendinius, koreguoti (pakeisti) teritorijos naudojimo reglamento reikalavimus (keičiant naudojimo būdą), neprieštaraujant įstatymų ir kitų teisės aktų reikalavimams bei Teritorijų planavimo įstatymo 4 straipsnio 4 dalyje nurodytų teritorijų planavimo dokumentų sprendiniams. Planuojama ūkinė veikla – gyvenamosios (vieno buto) paskirties pastatų eksploatacija.

Detaliojo plano koregavimas:

Pagrindinis detaliojo plano koregavimas atliekamas pakeičiant esamų sklypų naudojimo būdą iš rekreacinių teritorijų į vienbučių ir dvibučių gyvenamųjų pastatų teritorijas. Taip pat koreguojami kiti teritorijos naudojimo reglamentai: statybos ribos ir zonos, užstatymo rodikliai (tankis ir intensyvumas), nustatomos priklausomųjų želdynų dalys, suplanuojamos automobilių stovėjimo vietos.

Sklypai:

Esamiems žemės sklypams nustatomi šie reglamentai:

Sklypas Nr. 01: plotas – 598 m². Teritorijos naudojimo tipas – gyvenamoji teritorija (GG), žemės naudojimo paskirtis – kita (KT), naudojimo būdas – vienbučių ir dvibučių gyvenamųjų pastatų teritorijos (G1). Sklype yra esamas vieno aukšto su mansarda poilsio paskirties pastatas. Patvirtinus detalų planą, esamo pastato paskirtis bus keičiama iš poilsio į gyvenamąją paskirtį (vieno buto). Sklypui nustatomas užstatymo tankis – 24 %, užstatymo intensyvumas – 0,3, aukštingumas – 8,5 m (maksimalus aukštis iki pastato stogo ar statinio konstrukcijos aukščiausio taško). Užstatymo tipas – sodybinis užstatymas (su).

Sklypas Nr. 02: plotas – 639 m². Teritorijos naudojimo tipas – gyvenamoji teritorija (GG), žemės naudojimo paskirtis – kita (KT), naudojimo būdas – vienbučių ir dvibučių gyvenamųjų pastatų teritorijos (G1). Sklype yra esamas vieno aukšto su mansarda poilsio paskirties pastatas. Patvirtinus detalų planą, esamo pastato paskirtis bus keičiama iš poilsio į gyvenamąją paskirtį (vieno buto). Sklypui nustatomas užstatymo tankis – 25 %, užstatymo intensyvumas – 0,3, aukštingumas – 8,5 m (maksimalus aukštis iki pastato stogo ar statinio konstrukcijos aukščiausio taško). Užstatymo tipas – sodybinis užstatymas (su).

Sklypų užstatymo reglamentai nustatyti vadovaujantis 2021-09-30 Klaipėdos miesto savivaldybės tarybos sprendimu Nr. T2-191 patvirtintu Klaipėdos miesto bendrojo planu, STR 2.02.09:2005 „Vienbučiai ir dvibučiai gyvenamieji pastatai“ 9 priedu, Teritorijų planavimo normomis bei Gamtinio karkaso nuostatais.

Pastatų (priestatų) atstumai iki gretimų sklypų ribų turi atitikti reikalavimus, nustatytus reglamento STR 1.05.01:2017 „Statybą leidžiantys dokumentai. Statybos užbaigimas. Statybos sustabdymas. Savavališkos statybos padarinių šalinimas. Statybos pagal neteisėtai išduotą statybą leidžiantį dokumentą padarinių šalinimas“ 7 priede, bei reglamento STR 2.02.09:2005 „Vienbučiai ir

dvibučiai gyvenamieji pastatai“ 8 priede. 3 m atstumu nuo sklypo ribos statinio (pastato ar stogą turinčio inžinerinio statinio) bet kurių konstrukcijų aukštis, skaičiuojant jį nuo žemės sklypo ribos žemės paviršiaus altitudės, negali būti didesnis kaip 8,5 m; didesniais atstumais statinių konstrukcijų aukštis gali būti didinamas išlaikant reikalavimą, kiekvienam papildomam virš 8,5 m aukščio metrui atstumas didinamas po 0,5 m. Šiame punkte nurodyti atstumai gali būti mažinami gavus besiribojančio žemės sklypo savininko ar valdytojo rašytinį sutikimą. Sklype Nr. 02 dalis statybos zonos ties laiptų aikštele yra arčiau nei 3 m iki sklypo ribos. Šioje vietoje sklypas ribojasi su gatve/vietiniu keliu, esančiu laisvoje valstybinėje žemėje. Gyvenamųjų pastatų (priestatų) atstumai iki gretimų sklypo pastatų (priestatų) turi atitikti reikalavimus, nustatytus reglamento STR 2.02.09:2005 „Vienbučiai ir dvibučiai gyvenamieji pastatai“ 2 priede. Statinių statyba sklype galima tik iškelus esamus inžinerinius tinklus, patenkančius į statybos zoną (sprendžiama techninio projekto metu).

Architektūriniai reikalavimai:

- Pastatų spalva, medžiagiškumas derinami su aplinkiniu užstatymu;
- Fasadų apdailai naudojamos įvairių rūšių apdailinės plytos, medis, akmuo, stiklas, keramika, metalas;
- Planuojant statinius numatomas gamtinio ir urbanistinio kraštovaizdžio puoselėjimas, įvertinant esamus želdinius, kurių vertingus numatoma išsaugoti;
- Turi būti tinkamai įvertintas kraštovaizdžio pobūdis, esama urbanistinė ir gamtinė aplinka, nesumenkintos, neužgožtos esamos kraštovaizdžio vertybės, statiniai turi derėti prie kraštovaizdžio.

Žemės sklypų įsisavinimo reikalavimai bei detaliojo plano iniciatoriaus prisiimami įsipareigojimai pateikiami detaliojo plano sprendinių įgyvendinimo sutartyje. Pastaba: Iki detaliojo plano patvirtinimo planavimo iniciatorius įsipareigoja pasirašyti sprendinių įgyvendinimo sutartį su Klaipėdos miesto savivaldybe.

Detaliojo plano sprendiniai įvertinant visuomenės poreikius:

Artimiausia ugdymo įstaiga – Klaipėdos vaikų darželis „Gintarėlis“, adresu – Girulių pl. 1 (atstumas apie 350 m); Artimiausia parduotuvė – „Maxima“, adresu Audros g. 6B (atstumas apie 4 km); Artimiausia gydymo įstaiga – Respublikinė Klaipėdos ligoninė, Tuberkuliozės filialas, adresu P. Lideikio g. 2 (atstumas apie 6 km). Artimiausia viešojo transporto sustojimo vieta – Girulių plente (atstumas apie 600 m, važiuoja miesto autobusai, maršruto Nr. 4, 24).

Detaliojo plano sprendiniai aplinkos kokybės ir higieninės būklės požiūriu:

Vadovaujantis LR specialiųjų žemės naudojimo sąlygų įstatymu, visai planuojamai teritorijai galioja apsaugos zonos bei išlaikomi normuojami atstumai. Į vakarus nuo planuojamos teritorijos, apie 200 m atstumu, yra Baltijos jūra. Į pajūrio juostos ribas planuojami sklypai nepatenka. Pietuose sklypai ribojasi su valstybinės reikšmės mišku (II grupė – specialiosios paskirties miškai, B pogrupis – rekreaciniai miškai (miško parkai)). Planuojami sklypai nepatenka į minėtų teritorijų ribas, todėl šiais aspektais detaliojame plane papildomų apribojimų nenustatoma. Aplinkos kokybė ir higieninė būklė, įgyvendinus numatytus sprendinius, atitiks nustatytas normas.

Gretimųjų poveikis planuojamai aplinkai:

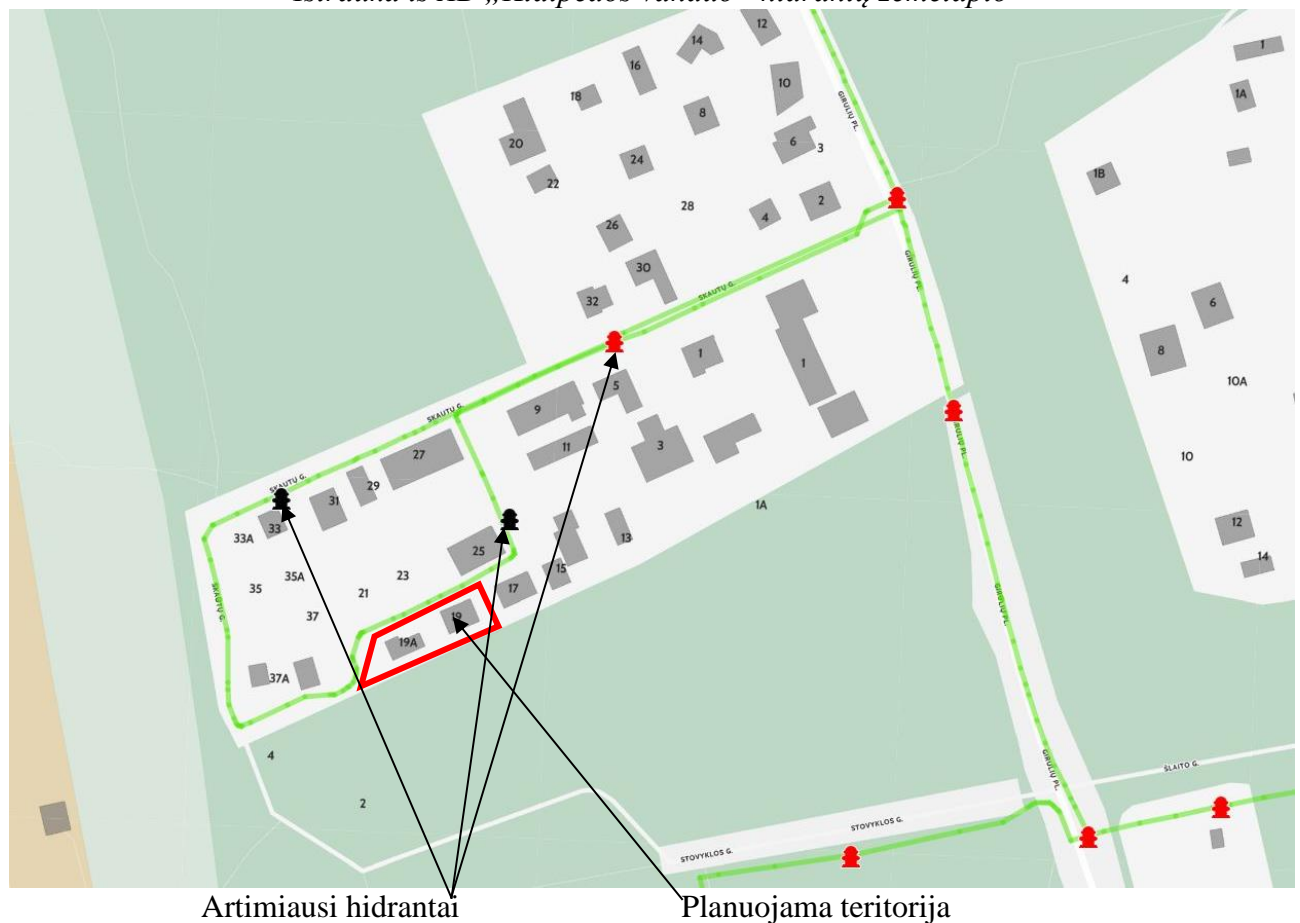
Įvertinus ūkinės veiklos pobūdį, gretimų žemės sklypų ir teritorijų paskirtį bei juose esančių statinių išdėstymą, planuojamos teritorijos inžinerinį aprūpinimą, cheminę, fizinę, biologinę taršą, psichogeninę įtaką, daroma išvada, kad detaliojo plano gretimybėse vykdoma ir numatyta ūkinė plėtra neturės neigiamo poveikio planuojamai veiklai.

Gaisrinė sauga:

Bendru atveju planuojamų pastatų minimalus atsparumo ugniai laipsnis nustatomas – I-II, išlaikant atstumus tarp pastatų (6-8 m) išskyrus atvejus, kai sklype galioja nustatytos specialios žemės naudojimo sąlygos, keičiamas pastato atsparumo ugniai laipsnis, išlaikant atstumus tarp pastatų. Statiniai sklype turi būti išdėstomi taip, kad nebūtų pažeisti gretimų sklypų savininkų ar naudotojų pagrįsti interesai (vadovaujantis STR 1.05.01:2017, STR 2.02.09:2005). Gyvenamieji pastatai projektuojami vadovaujantis statybos techninio reglamento STR 2.01.01(2):1999 „Esminiai statinio reikalavimai. Gaisrinė sauga“, Gaisrinės saugos pagrindinių reikalavimų, Gyvenamųjų pastatų gaisrinės saugos taisyklių nuostatomis.

Gaisro atveju vanduo būtų imamas iš esamų priešgaisrinių vandens hidrantų, įrengtų Skautų gatvėje (atstumas iki tolimiausio užstatymo zonos taško – apie 100 m). Į planuojamus sklypus patenkama iš Girulių plento per Stovyklos gatvę ir per vietinį kelią LM1690 (pravažiuojamasis kelias tarp Skautų g. ir Stovyklos g.). Vadovaujantis Gaisrinės saugos normų teritorijų planavimo dokumentams rengti 11 punktu, detaliojo plano sprendiniai sudaro galimybę rengiant statinių techninius projektus įgyvendinti Gaisrinės saugos pagrindiniuose reikalavimuose numatytas sąlygas gaisrų gesinimo ir gelbėjimo automobiliams privažiuoti prie kiekvieno statinio, gaisro gesinimo vandens šaltinio ir gaisrinio hidranto. Artimiausias gaisrinė stotis – 8 km atstumu nuo planuojamos teritorijos, adresu Trilapio g. 12, Klaipėda.

Ištrauka iš AB „Klaipėdos vanduo“ hidrantų žemėlapio



Inžineriniai tinklai:

Sklypuose esantys pastatai yra prijungti prie centralizuotų Klaipėdos miesto vandentiekio, buitinių ir paviršinių nuotekų tinklų. Iki pastatų atvestas dujotiekis, elektros ir ryšių tinklai. Vadovaujantis LR specialiųjų žemės naudojimo sąlygų įstatymu, sklypų ribose nustatytos apsaugos zonos nuo esamų inžinerinių tinklų.

Specialiosios žemės naudojimo sąlygos (2019-06-06 LR specialiųjų žemės naudojimo sąlygų įstatymas Nr. XIII-2166):

Sklypuose galioja įregistruotos specialiosios žemės naudojimo sąlygos – Elektros tinklų apsaugos zonos (III-4), Skirstomųjų dujotiekių apsaugos zonos (III-6), Vandens tiekimo ir nuotekų, paviršinių nuotekų tvarkymo infrastruktūros apsaugos zonos (III-10), kurių dydžiai koreguojami pagal faktą. Detalioju planu dėl sklypuose esančių ryšių tinklų nustatoma specialioji žemės naudojimo sąlyga – Elektroninių ryšių tinklų elektroninių ryšių infrastruktūros apsaugos zonos (III-11).

Sklypas Nr. 01:

- III-4. Elektros tinklų apsaugos zonos - 10 m²
- III-6. Skirstomųjų dujotiekių apsaugos zonos - 16 m²
- III-10. Vandens tiekimo ir nuotekų, paviršinių nuotekų tvarkymo infrastruktūros apsaugos zonos - 79 m²
- III-11. Elektroninių ryšių tinklų elektroninių ryšių infrastruktūros apsaugos zonos - 21 m²

Sklypas Nr. 02:

- III-4. Elektros tinklų apsaugos zonos - 13 m²
- III-6. Skirstomųjų dujotiekių apsaugos zonos - 29 m²
- III-10. Vandens tiekimo ir nuotekų, paviršinių nuotekų tvarkymo infrastruktūros apsaugos zonos - 106 m²
- III-11. Elektroninių ryšių tinklų elektroninių ryšių infrastruktūros apsaugos zonos - 46 m²

Servitutai:

Planuojamame sklype esamų registruotų servitutų nėra. Detalioju planu nauji servitutai taip pat nenumatomi.

Atliekos:

Atliekas numatoma surinkti sklypų ribose stovinčiuose konteineriuose. Konteineriai surenkami pagal sutartis su atliekų vežėjais ir išvežami į atliekų sąvartyną. Tikslios atliekų konteinerio (-ių) vieta (-os) nustatomos techninio projekto rengimo metu.

Susisiekimas:

Planuojama teritorija yra šiaurės vakarinėje Klaipėdos miesto dalyje – Giruliuose, adresu Skautų g. 19 ir 19A. Susisiekimo sistema esama: į sklypus patenkama iš C kat. Girulių plento per D kat. Stovyklos gatvę ir per vietinį kelią LM1690 (pravažiuojamasis kelias tarp Skautų g. ir Stovyklos g.). Pravažiuojamojo kelio/gatvės plotis tarp raudonųjų linijų ties planuojama teritorija – 7,4-7,7 m, važiujamosios dalies plotis – 4 m, danga – betoninės trinkelės. Abipus kelio/gatvės nutiesti 1 m pločio pėsčiųjų takai.

Automobilių parkavimas sprendžiamas sklypų ribose. Preliminarus automobilių stovėjimo vietų skaičius nustatytas vadovaujantis STR 2.06.04:2014 „Gatvės ir vietinės reikšmės keliai. Bendrieji reikalavimai“ XIII skyriaus 30 lentelė. Sklype suplanuojama po 2 automobilių stovėjimo vietas. Automobilių stovėjimo vietų skaičius ir konkrečios vietos tikslinamos techniniu (-iais) projektu (-ais).

Želdiniai:

Sklype Nr. 02 (Skautų g. 19) auga 3 medžiai (eglė ir 2 liepos), kurie pagal Kriterijus* priskiriami saugotiniems želdiniams. Pietrytinėje pusėje už sklypo ribos auga liepa, taip pat priskiriama saugotiniems želdiniams. Medžių būklė gera. Sklype Nr. 01 (Skautų g. 19A) medžių nėra. Visi planuojamoje teritorijoje augantys medžiai išsaugomi.

Želdiniai sklypų ribose sprendžiami STR ir kitų teisės aktų nustatyta tvarka techninio projekto rengimo metu. Vadovaujantis Priklausomųjų želdynų plotų normų apskaičiavimo tvarkos aprašu, mažiausias želdynams priskiriamas plotas vienbučių ir dvibučių gyvenamųjų pastatų teritorijų sklypuose gamtinio karkaso teritorijose – 35 %. Atsižvelgiant į Klaipėdos miesto mažosios architektūros, aplinkotvarkos įrangos išdėstymo bei aplinkos estetinio formavimo, miestiškojo kraštovaizdžio tvarkymo specialiojo plano, patvirtinto Klaipėdos miesto savivaldybės administracijos direktoriaus 2015-12-03 įsakymu Nr. AD1-3561 (toliau – Specialusis planas), sprendinius, kuriuose nurodoma, jog planuojami sklypai patenka į želdynus ir kitas rekreacinės bei pažintinės vertės turinčias teritorijas bei objektus įvairiais ryšiais apjungiančią sistemą, ir į tai, kad planuojami sklypai yra jautrioje gamtinių požįriui teritorijoje, detaliuoju planu nustatomas priklausomųjų želdynų kiekis – 67 %, taip nesumažinant ankstesniame detalijame plane nustatyto priklausomųjų želdynų ploto. Iš jų 50 % apželdinimo numatoma apželdinant sklypą visaverčiais želdiniais (horizontalus želdinimas), kurie būdingi pajūrio kraštovaizdžiui, o 17 % skiriama vertikaliai želdinimui: numatomas tvorų ir kitų vertikalių statinio dalių apželdinimas, kad statiniai paskęstų želdiniuose. Gausinant želdinius, bus papildytas gamtinis karkasas. Vadovaujantis Medžių ir krūmų veisimo, vejų ir gėlynų įrengimo taisyklių 5.4. punkto reikalavimais, medžiai veisiami ne arčiau kaip 5 m atstumu nuo pastatų sienų.

Detaliojo plano sprendiniai neigiamos įtakos gamtiniam karkasui neturės, kadangi lieka esamas užstatymas, nauja statyba neplanuojama, tik keičiamas žemės naudojimo būdas. Kadangi mažiausias želdynams priskiriamas plotas rekreacinių teritorijų sklypuose gamtinio karkaso teritorijose – 50 %, detaliuoju planu pakeitus žemės naudojimo būdą iš rekreacinių teritorijų į vienbučių ir dvibučių gyvenamųjų pastatų teritorijas, kur mažiausias želdynams priskiriamas plotas – 35 %, priklausomųjų želdynų kiekis nustatomas dar didesnis, nei numato teisės aktai – 67 %.

**Kriterijai, kuriuos atitinkantys medžiai ir krūmai priskiriami saugotiniems želdiniams, patvirtinti Lietuvos Respublikos Vyriausybės 2008 m. kovo 12 d. nutarimu Nr. 206 (Lietuvos Respublikos Vyriausybės 2021 m. gruodžio 22 d. nutarimo Nr. 1101 redakcija).*

Veiklą planuojamoje teritorijoje, jos tvarkymą ir eksploatavimą reglamentuoja:

Įstatymai (aktuali redakcija):

- LR aplinkos apsaugos įstatymas, 1992-01-21 Nr. I-2223;
- LR saugomų teritorijų įstatymas, 2001-12-04 Nr. IX-628;
- LR atliekų tvarkymo įstatymas, 2002-07-01 Nr. IX-1004;
- LR pajūrio juostos įstatymas, 2002-07-02 Nr. IX-1016;
- LR kelių įstatymas, 2002-10-03 Nr. IX-1113;
- LR žemės įstatymas, 2004-01-27 Nr. IX-1983;
- LR triukšmo valdymo įstatymas, 2004-10-26 Nr. IX-2499;
- LR želdynų įstatymas, 2007-06-28 Nr. X-1241;
- LR teritorijų planavimo įstatymas, 2013-06-27 Nr. XII-407;
- LR geriamojo vandens tiekimo ir nuotekų tvarkymo įstatymas, 2014-06-12 Nr. XII-939;
- LR specialiųjų žemės naudojimo sąlygų įstatymas, 2019-06-06 Nr. XIII-2166.

Nutarimai (aktuali redakcija):

- Visuomenės informavimo, konsultavimo ir dalyvavimo priimant sprendinius dėl teritorijų planavimo nuostatai, LRV 2013-12-18 nutarimas Nr. 1267;
- Kriterijai, kuriuos atitinkantys medžiai ir krūmai priskiriami saugotiniams želdiniams, LRV 2021-12-22 nutarimas Nr. 1101.

Įsakymai (aktuali redakcija):

- Paviršinių nuotekų tvarkymo reglamentas, LR AM 2007-04-02 įsakymas Nr. D1-193;
- Nuotekų tvarkymo reglamentas, LR AM 2007-10-08 įsakymas Nr. D1-515;
- Lauko gaisrinio vandentiekio tinklų ir statinių projektavimo ir įrengimo taisyklės, PAGD prie VRM direktoriaus 2009-05-22 įsakymas Nr. 1-168;
- Gamtinio karkaso nuostatai, LR AM 2010-07-16 įsakymas Nr. D1-624;
- Gaisrinės saugos pagrindiniai reikalavimai, PAGD prie VRM direktoriaus 2010-12-07 įsakymas Nr. 1-338;
- Geologinės informacijos naudojimo teritorijų planavime rekomendacijos, LGT prie AM direktoriaus 2010-12-31 įsakymas Nr. 1-258;
- Gyvenamųjų pastatų gaisrinės saugos taisyklės, PAGD prie VRM direktoriaus 2011-02-22 įsakymas Nr. 1-64;
- Žemės naudojimo būdų turinio aprašas, LR ŽŪM/LR AM 2013-12-11 įsakymas Nr. 3D-830/D1-920;
- Gaisrinės saugos normos teritorijų planavimo dokumentams rengti, LR AM/PAGD prie VRM direktoriaus 2013-12-31 įsakymas Nr. D1-995/1-312;
- Teritorijų planavimo sąlygų išdavimo tvarkos aprašas, LR AM 2013-12-31 įsakymas Nr. D1-999;
- Teritorijų planavimo erdvinių duomenų specifikacija, LR AM 2013-12-31 įsakymas Nr. D1-1009;
- Teritorijų planavimo normos, LR AM 2014-01-02 įsakymas Nr. D1-7;
- Kompleksinio teritorijų planavimo dokumentų rengimo taisyklės, LR AM 2014-01-02 įsakymas Nr. D1-8;
- Medžių ir krūmų veisimo, vejų ir gėlynų įrengimo taisyklės, LR AM 2022-01-18 įsakymas Nr. D1-10;
- Priklausomųjų želdynų plotų normų apskaičiavimo tvarkos aprašas, LR AM 2022-05-27 įsakymas Nr. D1-151.

Kita (aktuali redakcija):

- STR 2.01.01(2):1999 „Esminiai statinio reikalavimai. Gaisrinė sauga“;
- STR 2.02.09:2005 „Vienbučiai ir dvibučiai gyvenamieji pastatai“;
- STR 2.06.04:2014 „Gatvės ir vietinės reikšmės keliai. Bendrieji reikalavimai“;
- STR 1.05.01:2017 „Statybą leidžiantys dokumentai. Statybos užbaigimas. Statybos sustabdymas.“

Savavališkos statybos padarinių šalinimas. Statybos pagal neteisėtai išduotą statybą leidžiantį dokumentą padarinių šalinimas“;

- STR 1.01.03:2017 „Statinių klasifikavimas“;
- KTR 1.01:2008 „Automobilių keliai“;
- HN 33:2011 „Triukšmo ribiniai dydžiai gyvenamuosiuose ir visuomeninės paskirties pastatuose bei jų aplinkoje“.


*Nustojus galioti nurodytiems dokumentams, automatiškai galioja juos keičiantys.

Projektuotoja



E. Valmienė

Projekto vadovė



S. Kazlauskienė

DETALŪS METADUOMENYS

Dokumento sudarytojas (-ai)	Klaipėdos miesto savivaldybė 188710823, Liepų g. 11, LT-91502, Klaipėda
Dokumento pavadinimas (antraštė)	DĖL DETALIŲJŲ PLANŲ KOREKTŪROS PATVIRTINIMO IR ŽEMĖS NAUDOJIMO BŪDO PAKEITIMO
Dokumento registracijos data ir numeris	2023-08-01 Nr. M-373
Dokumento gavimo data ir dokumento gavimo registracijos numeris	–
Dokumento specifikacijos identifikavimo žymuo	ADOC-V1.0
Parašo paskirtis	Pasirašymas
Parašą sukūrusio asmens vardas, pavardė ir pareigos	Arvydas Vaitkus, Meras, MERAS
Sertifikatas išduotas	ARVYDAS VAITKUS LT
Parašo sukūrimo data ir laikas	2023-08-01 08:31:43 (GMT+03:00)
Parašo formatas	XAdES-T
Laiko žymoje nurodytas laikas	2023-08-01 08:31:44 (GMT+03:00)
Informacija apie sertifikavimo paslaugų teikėją	RCSC IssuingCA, VI Registru centras - i.k. 124110246 LT
Sertifikato galiojimo laikas	2023-04-25 08:20:04 – 2025-04-24 08:20:04
Informacija apie būdus, naudotus metaduomenų vientisumui užtikrinti	"Registravimas" paskirties metaduomenų vientisumas užtikrintas naudojant "RCSC IssuingCA, VI Registru centras - i.k. 124110246 LT" išduotą sertifikatą "Dokumentų valdymo sistema Avilys, Klaipėdos miesto savivaldybės administracija, į.k. 188710823 LT", sertifikatas galioja nuo 2021-12-20 12:35:17 iki 2024-12-19 12:35:17
Pagrindinio dokumento priedų skaičius	2
Pagrindinio dokumento pridedamų dokumentų skaičius	–
Priedamo dokumento sudarytojas (-ai)	–
Priedamo dokumento pavadinimas (antraštė)	–
Priedamo dokumento registracijos data ir numeris	–
Programinės įrangos, kuria naudojantis sudarytas elektroninis dokumentas, pavadinimas	Dokumentų valdymo sistema Avilys, versija 3.5.59
Informacija apie elektroninio dokumento ir elektroninio (-ių) parašo (-ų) tikrinimą (tikrinimo data)	Atitinka specifikacijos keliamus reikalavimus. Visi dokumente esantys elektroniniai parašai galioja (2023-08-01 09:17:30)
Paieškos nuoroda	–
Papildomi metaduomenys	Nuorašą suformavo 2023-08-01 09:17:31 Dokumentų valdymo sistema Avilys