

KLAIPĖDOS MIESTO SAVIVALDYBĖS
ADMINISTRACIJA






**TERITORIJOS PRIE LABRENCIŠKIŲ IR MEDELYNO
DETALIOJO PLANO, PATVIRTINTO KLAIPĖDOS
MIESTO SAVIVALDYBĖS TARYBOS 2005 M.
GRUODŽIO 22 D. SPRENDIMU NR. T2-417 „DĖL
TERITORIJOS PRIE LABRENCIŠKIŲ IR MEDELYNO,
KLAIPĖDOJE, DETALIOJO PLANO PATVIRTINIMO“,
TERITORIJOS PRIE SAVANORIŲ G. DETALIOJO
PLANO, PATVIRTINTO KLAIPĖDOS MIESTO
SAVIVALDYBĖS ADMINISTRACIJOS DIREKTORIAUS
2013 M. VASARIO 26 D. ĮSAKYMU NR. AD1-494 „DĖL
TERITORIJOS PRIE SAVANORIŲ G., KLAIPĖDOJE,
DETALIOJO PLANO PATVIRTINIMO“, MEDELYNO
GYVENAMOJO RAJONO DETALIOJO PLANO,
PATVIRTINTO, KLAIPĖDOS MIESTO SAVIVALDYBĖS
ADMINISTRACIJOS DIREKTORIAUS 2015 M.
BIRŽELIO 17 D. ĮSAKYMU NR. AD1-1798 „DĖL
MEDELYNO GYVENAMOJO RAJONO, KLAIPĖDOJE,
DETALIOJO PLANO PATVIRTINIMO“ KOREKTŪRA
SUPLANUOTŲ TERITORIJŲ DALYSE, PRIJUNGIANT
VALSTYBINĖS ŽEMĖS PLOTĄ**

**PROCEDŪRŲ DOKUMENTAI
VISUOMENĖS DALYVAVIMO ATASKAITA**





Planavimo organizatorius	Klaipėdos miesto savivaldybės administracijos direktorius
Detaliojo plano rengėjas	„Quinary urbana“, MB
Teritorijų planavimo dokumento pavadinimas	Teritorijos prie Labrenčiškių ir medelyno detaliojo plano, patvirtinto Klaipėdos miesto savivaldybės tarybos 2005 m. gruodžio 22 d. sprendimu Nr. T2-417 „Dėl teritorijos prie Labrenčiškių ir medelyno, Klaipėdoje, detaliojo plano patvirtinimo“, Teritorijos prie Savanorių g. detaliojo plano, patvirtinto Klaipėdos miesto savivaldybės administracijos direktoriaus 2013 m. vasario 26 d. įsakymu Nr. AD1-494 „Dėl teritorijos prie Savanorių g., Klaipėdoje, detaliojo plano patvirtinimo“, Medelyno gyvenamojo rajono detaliojo plano, patvirtinto, Klaipėdos miesto savivaldybės administracijos direktoriaus 2015 m. birželio 17 d. įsakymu Nr. AD1-1798 „Dėl Medelyno gyvenamojo rajono, Klaipėdoje, detaliojo plano patvirtinimo“ korektūra suplanuotų teritorijų dalyse, prijungiant valstybinės žemės plotą
Teritorijų planavimo rūšis	Kompleksinis teritorijų planavimo dokumentas Vietovės lygmens detalusis planas
Etapas / Stadija	Baigiamasis etapas
Tomas	III tomas. Procedūrų dokumentai. Visuomenės dalyvavimo ataskaita
Metai	2023 m.

Įmonė	Pareigos	Vardas, pavardė	Atestato Nr.	Parašas
	PV	Lina Panavaitė	A 2185	
	PDV	Saulius Motieka	A 609	



PROCEDŪRŲ DOKUMENTAI. VISUOMENĖS DALYVAVAIMO ATASKAITA



TURINYS

1	VISUOMENĖS DALYVAVAIMO ATASKAITA	5
1.1	Rengiamo kompleksinio teritorijų planavimo dokumento pavadinimas:	5
1.2	Planavimo pagrindas	5
1.3	Planavimo organizatorius:	5
1.4	Kompleksinio teritorijų planavimo dokumento rengėjas:	5
1.5	Detaliojo plano tikslas	5
1.6	Detaliojo plano uždaviniai	5
1.7	Planavimo sąlygos	5
1.8	Teritorijų planavimo dokumento viešinimo tvarka	6
1.9	Atliktos detaliojo plano viešumą užtikrinančios procedūros	6
1.10	Atliktos detaliojo plano viešumą užtikrinančios procedūros	6
2	PRIEDAI	11
2.1	1 PRIEDAS	11
2.2	2 PRIEDAS	15
2.3	3 PRIEDAS	20
2.4	4 PRIEDAS	26
2.5	5 PRIEDAS	31
2.6	6 PRIEDAS	37
2.7	7 PRIEDAS	39
2.8	8 PRIEDAS	40
2.9	9 PRIEDAS	45
2.10	10 PRIEDAS	46
2.11	11 PRIEDAS	47
2.12	12 PRIEDAS	50
2.13	13 PRIEDAS	51
2.14	14 PRIEDAS	54
2.15	15 PRIEDAS	61
2.16	16 PRIEDAS	62
2.17	17 PRIEDAS	63
2.18	18 PRIEDAS	66
2.19	19 PRIEDAS	67
2.20	20 PRIEDAS	68
2.21	21 PRIEDAS	74
2.22	22 PRIEDAS	75
2.23	23 PRIEDAS	76



1 VISUOMENĖS DALYVAVAIMO ATASKAITA

1.1 Rengiamo kompleksinio teritorijų planavimo dokumento pavadinimas:

Teritorijos prie Labrenčiškių ir medelyno detaliojo plano, patvirtinto Klaipėdos miesto savivaldybės tarybos 2005 m. gruodžio 22 d. sprendimu Nr. T2-417 „Dėl teritorijos prie Labrenčiškių ir medelyno, Klaipėdoje, detaliojo plano patvirtinimo“, Teritorijos prie Savanorių g. detaliojo plano, patvirtinto Klaipėdos miesto savivaldybės administracijos direktoriaus 2013 m. vasario 26 d. įsakymu Nr. AD1-494 „Dėl teritorijos prie Savanorių g., Klaipėdoje, detaliojo plano patvirtinimo“, Medelyno gyvenamojo rajono detaliojo plano, patvirtinto, Klaipėdos miesto savivaldybės administracijos direktoriaus 2015 m. birželio 17 d. įsakymu Nr. AD1-1798 „Dėl Medelyno gyvenamojo rajono, Klaipėdoje, detaliojo plano patvirtinimo“ korektūra suplanuotų teritorijų dalyse, prijungiant valstybinės žemės plotą.

1.2 Planavimo pagrindas

Klaipėdos miesto savivaldybės administracijos direktoriaus 2022 m. kovo 25 d. įsakymas Nr. AD1-393 „Dėl vietovės lygmens teritorijų planavimo dokumento korektūros rengimo ir planavimo tikslų“.

1.3 Planavimo organizatorius:

Klaipėdos miesto savivaldybės administracijos direktorius, adresas: Liepų g. 11, 91211 Klaipėda, el. paštas: planavimas@klaipeda.lt, tel. (8 46) 39 60 24.

1.4 Kompleksinio teritorijų planavimo dokumento rengėjas:

„Quinary urbana“, MB

1.5 Detaliojo plano tikslas

Pertvarkyti žemės sklypus siekiant optimalaus planuojamos teritorijos inžinerinių komunikacijų (susisiekimo) koridorių tinklo sprendinių, nustatyti (pakeisti) teritorijos naudojimo reglamento reikalavimus, neprieštaraujančius įstatymų ir kitų teisės aktų reikalavimams bei Teritorijų planavimo įstatymo 4 straipsnio 4 dalyje nurodytų teritorijų planavimo dokumentų sprendiniams.

1.6 Detaliojo plano uždaviniai

1. Teisės aktų nustatyta tvarka atlikti žemės sklypų pakeitimus;
2. Nustatyti teritorijos naudojimo privalomuosius reikalavimus;
3. Suplanuoti optimalius teritorijos inžinerinių komunikacijų koridorių (susisiekimo) koridorių tinklo sprendinius;
4. Numatyti pėsčiųjų, dviračių takų ryšių sistemą, kitas susisiekimo komunikacijas ir joms funkcionuoti reikalingų servitutų poreikį; prireikus, nurodyti nustatytas ir (ar) nustatyti konkrečias Specialiųjų žemės naudojimo sąlygų įstatyme nurodytas teritorijas, kuriose taikomos specialiosios žemės naudojimo sąlygos.

1.7 Planavimo sąlygos

2022-04-12 AB „Energijos skirstymo operatorius“ teritorijų planavimo sąlygos Nr. REG219507

2022-04-13 Nacionalinio visuomenės sveikatos centro prie Sveikatos apsaugos ministerijos teritorijų planavimo sąlygos Nr. REG219597

2022-04-19 Telia Lietuva, AB teritorijų planavimo sąlygos Nr. REG220262

2022-04-25 Priešgaisrinės apsaugos ir gelbėjimo departamentas prie Vidaus reikalų ministerijos teritorijų planavimo sąlygos Nr. REG220898

2022-04-25 AB „Klaipėdos vanduo“ teritorijų planavimo sąlygos Nr. REG220901

2022-04-26 Nacionalinės žemės tarnybos prie Aplinkos ministerijos teritorijų planavimo sąlygos Nr. REG221187

2022-04-26 AB „Klaipėdos energija“ teritorijų planavimo sąlygos Nr. REG221231

2022-04-27 Klaipėdos miesto savivaldybės administracijos teritorijų planavimo sąlygos Nr. REG221261

2022-04-27 UAB „Gatvių apšvietimas“ teritorijų planavimo sąlygos Nr. REG221261

2023-03-30 Valstybinės miškų tarnybos teritorijų planavimo sąlygos Nr. REG270709

2023-03-30 Lietuvos geologijos tarnybos prie Aplinkos ministerijos teritorijų planavimo sąlygos Nr. REG270744



2023-03-31 Aplinkos apsaugos agentūros teritorijų planavimo sąlygos Nr. REG270840

2023-04-07 AB Lietuvos automobilių kelių direkcijos teritorijų planavimo sąlygos Nr. REG272007

1.8 Teritorijų planavimo dokumento viešinimo tvarka

Bendra

1.9 Atliktos detaliojo plano viešumą užtikrinančios procedūros

Teritorijų planavimo dokumento viešinimo procedūros atliktos, atliktos vadovaujantis Lietuvos Respublikos teritorijų planavimo įstatymu, Visuomenės informavimo, konsultavimo ir dalyvavimo priimant sprendimus dėl teritorijų planavimo nuostatais, patvirtintais Lietuvos Respublikos Vyriausybės 1996 m. rugsėjo 18 d. nutarimu Nr.1079 „Dėl visuomenės informavimo, konsultavimo ir dalyvavimo priimant sprendimus dėl teritorijų planavimo nuostatų patvirtinimo“ bei Lietuvos Respublikos Vyriausybės 2020 m. lapkričio 4 d. nutarimo Nr. 1226 „Dėl karantino Lietuvos Respublikoje paskelbimo“ 2.2.8. punktu.

1.10 Atliktos detaliojo plano viešumą užtikrinančios procedūros

Teritorijų planavimo dokumento viešinimo procedūros atliktos, atliktos vadovaujantis Lietuvos Respublikos teritorijų planavimo įstatymu, Visuomenės informavimo, konsultavimo ir dalyvavimo priimant sprendimus dėl teritorijų planavimo nuostatais, patvirtintais Lietuvos Respublikos Vyriausybės 1996 m. rugsėjo 18 d. nutarimu Nr.1079 „Dėl visuomenės informavimo, konsultavimo ir dalyvavimo priimant sprendimus dėl teritorijų planavimo nuostatų patvirtinimo“ bei Lietuvos Respublikos Vyriausybės 2020 m. lapkričio 4 d. nutarimo Nr. 1226 „Dėl karantino Lietuvos Respublikoje paskelbimo“ 2.2.8. punktu.

Informacija apie atliktas teritorijų planavimo dokumentų viešumą užtikrinančias procedūras

Informacija apie detaliojo plano rengimo pradžią:

Klaipėdos miesto savivaldybės interneto svetainėje www.klaipeda.lt 2022 m. kovo 7 d. buvo pavišintas Klaipėdos miesto savivaldybės administracijos direktoriaus įsakymo projektas „Dėl vietovės lygmens teritorijų planavimo dokumento korektūros rengimo ir planavimo tikslų“ (1 PRIEDAS);

Klaipėdos miesto savivaldybės interneto svetainėje www.klaipeda.lt 2022 m. kovo 28 d. buvo pavišintas Klaipėdos miesto savivaldybės administracijos direktoriaus 2022 m. kovo 25 d. įsakymas Nr. AD1-393 „Dėl vietovės lygmens teritorijų planavimo dokumento keitimo rengimo tikslų“ (2 PRIEDAS);

Klaipėdos miesto savivaldybės interneto svetainėje www.klaipeda.lt, 2022 m. balandžio 11 d. buvo papildyta 2022 m. kovo 28 d. internetinio puslapio skiltis ir pavišintas Klaipėdos miesto savivaldybės administracijos direktoriaus 2022 m. balandžio 11 d. įsakymas Nr. AD1-468 „Dėl planavimo darbų programos patvirtinimo“ (3 PRIEDAS);

LR Teritorijų planavimo dokumentų rengimo ir teritorijų planavimo proceso valstybinės priežiūros informacinėje sistemoje www.tpdri.lt (TPD Nr. K-VT-21-22-259) 2022 m. kovo 28 d. buvo pavišintas Klaipėdos miesto savivaldybės administracijos 2022 m. kovo 25 d. įsakymas Nr. AD1-393 „Dėl vietovės lygmens teritorijų planavimo dokumento keitimo rengimo tikslų“ (4 PRIEDAS);

LR Teritorijų planavimo dokumentų rengimo ir teritorijų planavimo proceso valstybinės priežiūros informacinėje sistemoje www.tpdri.lt (TPD Nr. K-VT-21-22-259) 2022 m. balandžio 11 d. buvo pavišintas Klaipėdos miesto savivaldybės administracijos direktoriaus 2022 m. balandžio 11 d. įsakymas Nr. AD1-468 „Dėl planavimo darbų programos patvirtinimo“ (5 PRIEDAS);

Informacija apie pradedamą rengti Teritorijos prie Labrenčiškių ir medelyno detaliojo plano, patvirtinto Klaipėdos miesto savivaldybės tarybos 2005 m. gruodžio 22 d. sprendimu Nr. T2-417 „Dėl teritorijos prie Labrenčiškių ir medelyno, Klaipėdoje, detaliojo plano patvirtinimo“, Teritorijos prie Savanorių g. detaliojo plano, patvirtinto Klaipėdos miesto savivaldybės administracijos direktoriaus 2013 m. vasario 26 d. įsakymu Nr. AD1-494 „Dėl teritorijos prie Savanorių g., Klaipėdoje, detaliojo plano patvirtinimo“, Medelyno gyvenamojo rajono detaliojo plano, patvirtinto, Klaipėdos miesto savivaldybės administracijos direktoriaus 2015 m. birželio 17 d. įsakymu Nr. AD1-1798 „Dėl Medelyno gyvenamojo rajono, Klaipėdoje, detaliojo plano patvirtinimo“ korektūrą suplanuotų teritorijų dalyse, prijungiant valstybinės žemės plotą 2022 m. lapkričio 23 d. . paskelbta Klaipėdos miesto savivaldybės interneto svetainėje www.klaipeda.lt (6 PRIEDAS);



Informacija apie pradedamą rengti Teritorijos prie Labrenčiškių ir medelyno detaliojo plano, patvirtinto Klaipėdos miesto savivaldybės tarybos 2005 m. gruodžio 22 d. sprendimu Nr. T2-417 „Dėl teritorijos prie Labrenčiškių ir medelyno, Klaipėdoje, detaliojo plano patvirtinimo“, Teritorijos prie Savanorių g. detaliojo plano, patvirtinto Klaipėdos miesto savivaldybės administracijos direktoriaus 2013 m. vasario 26 d. įsakymu Nr. AD1-494 „Dėl teritorijos prie Savanorių g., Klaipėdoje, detaliojo plano patvirtinimo“, Medelyno gyvenamojo rajono detaliojo plano, patvirtinto, Klaipėdos miesto savivaldybės administracijos direktoriaus 2015 m. birželio 17 d. įsakymu Nr. AD1-1798 „Dėl Medelyno gyvenamojo rajono, Klaipėdoje, detaliojo plano patvirtinimo“ korektūrą suplanuotų teritorijų dalyse, prijungiant valstybinės žemės plotą 2022 m. lapkričio 23 d. . paskelbta Klaipėdos miesto savivaldybės skelbimų lentoje (7 PRIEDAS);

Informacija apie pradedamą rengti Teritorijos prie Labrenčiškių ir medelyno detaliojo plano, patvirtinto Klaipėdos miesto savivaldybės tarybos 2005 m. gruodžio 22 d. sprendimu Nr. T2-417 „Dėl teritorijos prie Labrenčiškių ir medelyno, Klaipėdoje, detaliojo plano patvirtinimo“, Teritorijos prie Savanorių g. detaliojo plano, patvirtinto Klaipėdos miesto savivaldybės administracijos direktoriaus 2013 m. vasario 26 d. įsakymu Nr. AD1-494 „Dėl teritorijos prie Savanorių g., Klaipėdoje, detaliojo plano patvirtinimo“, Medelyno gyvenamojo rajono detaliojo plano, patvirtinto, Klaipėdos miesto savivaldybės administracijos direktoriaus 2015 m. birželio 17 d. įsakymu Nr. AD1-1798 „Dėl Medelyno gyvenamojo rajono, Klaipėdoje, detaliojo plano patvirtinimo“ korektūrą suplanuotų teritorijų dalyse, prijungiant valstybinės žemės plotą 2022 m. lapkričio 24 d. bei 2022 m. lapkričio 25 d. išsiųsta planuojamos teritorijos ir kaimyninių žemės sklypų valdytojams ar naudotojams, jų deklaruotos gyvenamosios vietos adresais. Lietuvos Respublikos asmens duomenų teisinės apsaugos įstatymu, TPDRIS informacinėje sistemoje pateikiama nuasmeninta informacija (pilnos apimties informaciją saugo planavimo organizatorius ir detaliojo plano rengėjas). (8 PRIEDAS);

Informacija apie pradedamą rengti Teritorijos prie Labrenčiškių ir medelyno detaliojo plano, patvirtinto Klaipėdos miesto savivaldybės tarybos 2005 m. gruodžio 22 d. sprendimu Nr. T2-417 „Dėl teritorijos prie Labrenčiškių ir medelyno, Klaipėdoje, detaliojo plano patvirtinimo“, Teritorijos prie Savanorių g. detaliojo plano, patvirtinto Klaipėdos miesto savivaldybės administracijos direktoriaus 2013 m. vasario 26 d. įsakymu Nr. AD1-494 „Dėl teritorijos prie Savanorių g., Klaipėdoje, detaliojo plano patvirtinimo“, Medelyno gyvenamojo rajono detaliojo plano, patvirtinto, Klaipėdos miesto savivaldybės administracijos direktoriaus 2015 m. birželio 17 d. įsakymu Nr. AD1-1798 „Dėl Medelyno gyvenamojo rajono, Klaipėdoje, detaliojo plano patvirtinimo“ korektūrą suplanuotų teritorijų dalyse, prijungiant valstybinės žemės plotą 2022 m. lapkričio 24 d. išsiųsta planuojamos teritorijos seniūnaičiams (9 PRIEDAS);

Informacija apie pradedamą rengti Teritorijos prie Labrenčiškių ir medelyno detaliojo plano, patvirtinto Klaipėdos miesto savivaldybės tarybos 2005 m. gruodžio 22 d. sprendimu Nr. T2-417 „Dėl teritorijos prie Labrenčiškių ir medelyno, Klaipėdoje, detaliojo plano patvirtinimo“, Teritorijos prie Savanorių g. detaliojo plano, patvirtinto Klaipėdos miesto savivaldybės administracijos direktoriaus 2013 m. vasario 26 d. įsakymu Nr. AD1-494 „Dėl teritorijos prie Savanorių g., Klaipėdoje, detaliojo plano patvirtinimo“, Medelyno gyvenamojo rajono detaliojo plano, patvirtinto, Klaipėdos miesto savivaldybės administracijos direktoriaus 2015 m. birželio 17 d. įsakymu Nr. AD1-1798 „Dėl Medelyno gyvenamojo rajono, Klaipėdoje, detaliojo plano patvirtinimo“ korektūrą suplanuotų teritorijų dalyse, prijungiant valstybinės žemės plotą 2022 m. lapkričio 30 d. paskelbta dienraštyje „Vakarų ekspresas“. (10 PRIEDAS).

Informacija apie susipažinimą su detaliojo plano sprendiniais:

Informacija apie parengtus Teritorijos prie Labrenčiškių ir medelyno detaliojo plano, patvirtinto Klaipėdos miesto savivaldybės tarybos 2005 m. gruodžio 22 d. sprendimu Nr. T2-417 „Dėl teritorijos prie Labrenčiškių ir medelyno, Klaipėdoje, detaliojo plano patvirtinimo“, Teritorijos prie Savanorių g. detaliojo plano, patvirtinto Klaipėdos miesto savivaldybės administracijos direktoriaus 2013 m. vasario 26 d. įsakymu Nr. AD1-494 „Dėl teritorijos prie Savanorių g., Klaipėdoje, detaliojo plano patvirtinimo“, Medelyno gyvenamojo rajono detaliojo plano, patvirtinto, Klaipėdos miesto savivaldybės administracijos direktoriaus 2015 m. birželio 17 d. įsakymu Nr. AD1-1798 „Dėl Medelyno gyvenamojo rajono, Klaipėdoje, detaliojo plano patvirtinimo“ korektūros suplanuotų teritorijų dalyse, prijungiant valstybinės žemės plotą sprendinius 2023 m. birželio 30 d. paskelbta Klaipėdos miesto savivaldybės interneto svetainėje www.klaipeda.lt (11 PRIEDAS);

Informacija apie parengtus Teritorijos prie Labrenčiškių ir medelyno detaliojo plano, patvirtinto Klaipėdos miesto savivaldybės tarybos 2005 m. gruodžio 22 d. sprendimu Nr. T2-417 „Dėl teritorijos prie Labrenčiškių ir medelyno,



Klaipėdoje, detaliojo plano patvirtinimo“, Teritorijos prie Savanorių g. detaliojo plano, patvirtinto Klaipėdos miesto savivaldybės administracijos direktoriaus 2013 m. vasario 26 d. įsakymu Nr. AD1-494 „Dėl teritorijos prie Savanorių g., Klaipėdoje, detaliojo plano patvirtinimo“, Medelyno gyvenamojo rajono detaliojo plano, patvirtinto, Klaipėdos miesto savivaldybės administracijos direktoriaus 2015 m. birželio 17 d. įsakymu Nr. AD1-1798 „Dėl Medelyno gyvenamojo rajono, Klaipėdoje, detaliojo plano patvirtinimo“ korektūros suplanuotų teritorijų dalyse, prijungiant valstybinės žemės plotą sprendinius 2023 m. birželio 30 d. paskelbta Klaipėdos miesto savivaldybės administracijos skelbimų lentoje. (12 PRIEDAS);

Informacija apie parengtus Teritorijos prie Labrenčiškių ir medelyno detaliojo plano, patvirtinto Klaipėdos miesto savivaldybės tarybos 2005 m. gruodžio 22 d. sprendimu Nr. T2-417 „Dėl teritorijos prie Labrenčiškių ir medelyno, Klaipėdoje, detaliojo plano patvirtinimo“, Teritorijos prie Savanorių g. detaliojo plano, patvirtinto Klaipėdos miesto savivaldybės administracijos direktoriaus 2013 m. vasario 26 d. įsakymu Nr. AD1-494 „Dėl teritorijos prie Savanorių g., Klaipėdoje, detaliojo plano patvirtinimo“, Medelyno gyvenamojo rajono detaliojo plano, patvirtinto, Klaipėdos miesto savivaldybės administracijos direktoriaus 2015 m. birželio 17 d. įsakymu Nr. AD1-1798 „Dėl Medelyno gyvenamojo rajono, Klaipėdoje, detaliojo plano patvirtinimo“ korektūros suplanuotų teritorijų dalyse, prijungiant valstybinės žemės plotą sprendinius paskelbta LR Teritorijų planavimo dokumentų rengimo ir teritorijų planavimo proceso valstybinės priežiūros informacinėje sistemoje www.tpdris.lt (TPD Nr. K-VT-21-22-259) (13 PRIEDAS);

Informacija apie parengtus Teritorijos prie Labrenčiškių ir medelyno detaliojo plano, patvirtinto Klaipėdos miesto savivaldybės tarybos 2005 m. gruodžio 22 d. sprendimu Nr. T2-417 „Dėl teritorijos prie Labrenčiškių ir medelyno, Klaipėdoje, detaliojo plano patvirtinimo“, Teritorijos prie Savanorių g. detaliojo plano, patvirtinto Klaipėdos miesto savivaldybės administracijos direktoriaus 2013 m. vasario 26 d. įsakymu Nr. AD1-494 „Dėl teritorijos prie Savanorių g., Klaipėdoje, detaliojo plano patvirtinimo“, Medelyno gyvenamojo rajono detaliojo plano, patvirtinto, Klaipėdos miesto savivaldybės administracijos direktoriaus 2015 m. birželio 17 d. įsakymu Nr. AD1-1798 „Dėl Medelyno gyvenamojo rajono, Klaipėdoje, detaliojo plano patvirtinimo“ korektūros suplanuotų teritorijų dalyse, prijungiant valstybinės žemės plotą sprendinius 2023 m. birželio 29 d. ir 2023 m. birželio 30 d. išsiųsta planuojamos teritorijos ir kaimyninių žemės sklypų valdytojams ar naudotojams, jų deklaruotos gyvenamosios vietos adresais. Lietuvos Respublikos asmens duomenų teisinės apsaugos įstatymu, TPDRIS informacinėje sistemoje pateikiama nuasmeninta informacija (pilnos apimties informaciją saugo planavimo organizatorius ir detaliojo plano rengėjas) (14 PRIEDAS);

Informacija apie parengtus Teritorijos prie Labrenčiškių ir medelyno detaliojo plano, patvirtinto Klaipėdos miesto savivaldybės tarybos 2005 m. gruodžio 22 d. sprendimu Nr. T2-417 „Dėl teritorijos prie Labrenčiškių ir medelyno, Klaipėdoje, detaliojo plano patvirtinimo“, Teritorijos prie Savanorių g. detaliojo plano, patvirtinto Klaipėdos miesto savivaldybės administracijos direktoriaus 2013 m. vasario 26 d. įsakymu Nr. AD1-494 „Dėl teritorijos prie Savanorių g., Klaipėdoje, detaliojo plano patvirtinimo“, Medelyno gyvenamojo rajono detaliojo plano, patvirtinto, Klaipėdos miesto savivaldybės administracijos direktoriaus 2015 m. birželio 17 d. įsakymu Nr. AD1-1798 „Dėl Medelyno gyvenamojo rajono, Klaipėdoje, detaliojo plano patvirtinimo“ korektūros suplanuotų teritorijų dalyse, prijungiant valstybinės žemės plotą sprendinius 2023 m. birželio 30 d. išsiųsta planuojamos teritorijos seniūnaičiams (15 PRIEDAS);

Informacija apie parengtus Teritorijos prie Labrenčiškių ir medelyno detaliojo plano, patvirtinto Klaipėdos miesto savivaldybės tarybos 2005 m. gruodžio 22 d. sprendimu Nr. T2-417 „Dėl teritorijos prie Labrenčiškių ir medelyno, Klaipėdoje, detaliojo plano patvirtinimo“, Teritorijos prie Savanorių g. detaliojo plano, patvirtinto Klaipėdos miesto savivaldybės administracijos direktoriaus 2013 m. vasario 26 d. įsakymu Nr. AD1-494 „Dėl teritorijos prie Savanorių g., Klaipėdoje, detaliojo plano patvirtinimo“, Medelyno gyvenamojo rajono detaliojo plano, patvirtinto, Klaipėdos miesto savivaldybės administracijos direktoriaus 2015 m. birželio 17 d. įsakymu Nr. AD1-1798 „Dėl Medelyno gyvenamojo rajono, Klaipėdoje, detaliojo plano patvirtinimo“ korektūros suplanuotų teritorijų dalyse, prijungiant valstybinės žemės plotą sprendinius 2023 m. liepos 4 d. paskelbta dienraštyje „Vakarų ekspresas“. (16 PRIEDAS).

Susipažinti su parengtais Teritorijos prie Labrenčiškių ir medelyno detaliojo plano, patvirtinto Klaipėdos miesto savivaldybės tarybos 2005 m. gruodžio 22 d. sprendimu Nr. T2-417 „Dėl teritorijos prie Labrenčiškių ir medelyno, Klaipėdoje, detaliojo plano patvirtinimo“, Teritorijos prie Savanorių g. detaliojo plano, patvirtinto Klaipėdos miesto savivaldybės administracijos direktoriaus 2013 m. vasario 26 d. įsakymu Nr. AD1-494 „Dėl teritorijos prie Savanorių g., Klaipėdoje, detaliojo plano patvirtinimo“, Medelyno gyvenamojo rajono detaliojo plano, patvirtinto,



Klaipėdos miesto savivaldybės administracijos direktoriaus 2015 m. birželio 17 d. įsakymu Nr. AD1-1798 „Dėl Medelyno gyvenamojo rajono, Klaipėdoje, detaliojo plano patvirtinimo“ korektūros suplanuotų teritorijų dalyse, prijungiant valstybinės žemės plotą sprendiniais buvo galima nuo 2023 m. liepos 11 d. iki 2023 m. liepos 24 d. imtinai Klaipėdos miesto savivaldybės interneto svetainėje www.klaipeda.lt (17 PRIEDAS);

Susipažinti su parengtais Teritorijos prie Labrenčiškių ir medelyno detaliojo plano, patvirtinto Klaipėdos miesto savivaldybės tarybos 2005 m. gruodžio 22 d. sprendimu Nr. T2-417 „Dėl teritorijos prie Labrenčiškių ir medelyno, Klaipėdoje, detaliojo plano patvirtinimo“, Teritorijos prie Savanorių g. detaliojo plano, patvirtinto Klaipėdos miesto savivaldybės administracijos direktoriaus 2013 m. vasario 26 d. įsakymu Nr. AD1-494 „Dėl teritorijos prie Savanorių g., Klaipėdoje, detaliojo plano patvirtinimo“, Medelyno gyvenamojo rajono detaliojo plano, patvirtinto, Klaipėdos miesto savivaldybės administracijos direktoriaus 2015 m. birželio 17 d. įsakymu Nr. AD1-1798 „Dėl Medelyno gyvenamojo rajono, Klaipėdoje, detaliojo plano patvirtinimo“ korektūros suplanuotų teritorijų dalyse, prijungiant valstybinės žemės plotą sprendiniais buvo galima nuo 2023 m. liepos 11 d. iki 2023 m. liepos 24 d. imtinai LR Teritorijų planavimo dokumentų rengimo ir teritorijų planavimo proceso valstybinės priežiūros informacinėje sistemoje www.tpdri.lt (TPD Nr. K-VT-21-22-259) (18 PRIEDAS);

Teritorijos prie Labrenčiškių ir medelyno detaliojo plano, patvirtinto Klaipėdos miesto savivaldybės tarybos 2005 m. gruodžio 22 d. sprendimu Nr. T2-417 „Dėl teritorijos prie Labrenčiškių ir medelyno, Klaipėdoje, detaliojo plano patvirtinimo“, Teritorijos prie Savanorių g. detaliojo plano, patvirtinto Klaipėdos miesto savivaldybės administracijos direktoriaus 2013 m. vasario 26 d. įsakymu Nr. AD1-494 „Dėl teritorijos prie Savanorių g., Klaipėdoje, detaliojo plano patvirtinimo“, Medelyno gyvenamojo rajono detaliojo plano, patvirtinto, Klaipėdos miesto savivaldybės administracijos direktoriaus 2015 m. birželio 17 d. įsakymu Nr. AD1-1798 „Dėl Medelyno gyvenamojo rajono, Klaipėdoje, detaliojo plano patvirtinimo“ korektūros suplanuotų teritorijų dalyse, prijungiant valstybinės žemės plotą sprendinių vieša ekspozicija vyko nuo 2023 m. liepos 11 d. iki 2023 m. liepos 24 d. darbo dienomis nuo 8:00 iki 17:00 val. Klaipėdos miesto savivaldybės pastato (adresu: Liepų g. 11, Klaipėda) I a. tambūro skelbimų lentoje, su sprendinių aiškinamojo rašto dokumentacija minėtu laikotarpiu buvo galima susipažinti ten pat. (19 PRIEDAS);

Teritorijos prie Labrenčiškių ir medelyno detaliojo plano, patvirtinto Klaipėdos miesto savivaldybės tarybos 2005 m. gruodžio 22 d. sprendimu Nr. T2-417 „Dėl teritorijos prie Labrenčiškių ir medelyno, Klaipėdoje, detaliojo plano patvirtinimo“, Teritorijos prie Savanorių g. detaliojo plano, patvirtinto Klaipėdos miesto savivaldybės administracijos direktoriaus 2013 m. vasario 26 d. įsakymu Nr. AD1-494 „Dėl teritorijos prie Savanorių g., Klaipėdoje, detaliojo plano patvirtinimo“, Medelyno gyvenamojo rajono detaliojo plano, patvirtinto, Klaipėdos miesto savivaldybės administracijos direktoriaus 2015 m. birželio 17 d. įsakymu Nr. AD1-1798 „Dėl Medelyno gyvenamojo rajono, Klaipėdoje, detaliojo plano patvirtinimo“ korektūros suplanuotų teritorijų dalyse, prijungiant valstybinės žemės plotą sprendinių viešas svarstymas įvyko 2023 m. liepos 25 d. 12:00 val. Klaipėdos miesto savivaldybės administracijos patalpose (adresu: Liepų g. 11, Klaipėda), didžiajame pasitarimų kambaryje (II aukštas) Susirinkimas buvo protokoluojamas (20 PRIEDAS);

2023 m. liepos 28 d. Klaipėdos miesto savivaldybės interneto svetainėje www.klaipeda.lt patalpintas viešo svarstymo protokolas. (21 PRIEDAS);

2023 m. liepos 28 d. viešo svarstymo protokolas paskelbtas paskelbta LR Teritorijų planavimo dokumentų rengimo ir teritorijų planavimo proceso valstybinės priežiūros informacinėje sistemoje www.tpdri.lt (TPD Nr. K-VT-21-22-259) (22 PRIEDAS);

Informacija apie Teritorijos prie Labrenčiškių ir medelyno detaliojo plano, patvirtinto Klaipėdos miesto savivaldybės tarybos 2005 m. gruodžio 22 d. sprendimu Nr. T2-417 „Dėl teritorijos prie Labrenčiškių ir medelyno, Klaipėdoje, detaliojo plano patvirtinimo“, Teritorijos prie Savanorių g. detaliojo plano, patvirtinto Klaipėdos miesto savivaldybės administracijos direktoriaus 2013 m. vasario 26 d. įsakymu Nr. AD1-494 „Dėl teritorijos prie Savanorių g., Klaipėdoje, detaliojo plano patvirtinimo“, Medelyno gyvenamojo rajono detaliojo plano, patvirtinto, Klaipėdos miesto savivaldybės administracijos direktoriaus 2015 m. birželio 17 d. įsakymu Nr. AD1-1798 „Dėl Medelyno gyvenamojo rajono, Klaipėdoje, detaliojo plano patvirtinimo“ korektūros suplanuotų teritorijų dalyse, prijungiant valstybinės žemės plotą sprendinius visą planavimo laikotarpį buvo skelbiama Klaipėdos miesto savivaldybės interneto svetainėje www.klaipeda.lt (23 PRIEDAS).

Pastabas bei pasiūlymus dėl rengiamos Teritorijos prie Labrenčiškių ir medelyno detaliojo plano, patvirtinto Klaipėdos miesto savivaldybės tarybos 2005 m. gruodžio 22 d. sprendimu Nr. T2-417 „Dėl teritorijos prie Labrenčiškių ir medelyno, Klaipėdoje, detaliojo plano patvirtinimo“, Teritorijos prie Savanorių g. detaliojo plano,



patvirtinto Klaipėdos miesto savivaldybės administracijos direktoriaus 2013 m. vasario 26 d. įsakymu Nr. AD1-494 „Dėl teritorijos prie Savanorių g., Klaipėdoje, detaliojo plano patvirtinimo“, Medelyno gyvenamojo rajono detaliojo plano, patvirtinto, Klaipėdos miesto savivaldybės administracijos direktoriaus 2015 m. birželio 17 d. įsakymu Nr. AD1-1798 „Dėl Medelyno gyvenamojo rajono, Klaipėdoje, detaliojo plano patvirtinimo“ korektūros suplanuotų teritorijų dalyse, prijungiant valstybinės žemės plotą 8 buvo galima teikti raštu planavimo organizatoriui ir (ar) LR teritorijų planavimo dokumentų rengimo ir teritorijų planavimo proceso valstybinės priežiūros informacinėje sistemoje (www.tpdri.lt) per visą detaliojo plano rengimo laikotarpį iki viešinimo pabaigos. Detaliojo plano sprendinių viešinimo laikotarpiu pasiūlymų nebuvo gauta.

Vadovaujantis visuomenės informavimo, konsultavimo ir dalyvavimo priimant sprendimus dėl teritorijų planavimo nuostatais, laikoma, kad viešinimo procedūros yra atliktos.

Planavimo organizatoriaus 2023-06-13
įsakymu Nr. AD1-720 įgaliotas asmuo

Aušra Šimkuvienė



2 PRIEDAI

2.1 1 PRIEDAS

Klaipėdos miesto savivaldybės interneto svetainėje www.klaipeda.lt 2022 m. kovo 7 d. buvo paviešintas Klaipėdos miesto savivaldybės administracijos direktoriaus įsakymo projektas „Dėl vietovės lygmens teritorijų planavimo dokumento korektūros rengimo ir planavimo tikslų“.

7/26/23, 10:26 PM

Informacija apie planuojamą rengti Teritorijos prie Labrenčiškių ir medelyno detaliojo plano, Teritorijos prie Savanorių g. deta...

Informacija apie planuojamą rengti Teritorijos prie Labrenčiškių ir medelyno detaliojo plano, Teritorijos prie Savanorių g., bei Medelyno gyvenamojo rajono detaliojo plano korektūrą suplanuotų teritorijų dalyse, prijungiant valstybinės žemės plotą

07 KOVAS, 2022

Vadovaudamasi Visuomenės informavimo, konsultavimo ir dalyvavimo priimant sprendimus dėl teritorijų planavimo nuostatais, Klaipėdos miesto savivaldybės administracija informuoja, kad **planuojama rengti Teritorijos prie Labrenčiškių ir medelyno detaliojo plano, patvirtinto Klaipėdos miesto savivaldybės tarybos 2005 m. gruodžio 22 d. sprendimu Nr. T2-417 „Dėl teritorijos prie Labrenčiškių ir medelyno, Klaipėdoje, detaliojo plano patvirtinimo“, Teritorijos prie Savanorių g. detaliojo plano, patvirtinto Klaipėdos miesto savivaldybės administracijos direktoriaus 2013 m. vasario 26 d. įsakymu Nr. AD1-494 „Dėl teritorijos prie Savanorių g., Klaipėdoje, detaliojo plano patvirtinimo“, Medelyno gyvenamojo rajono detaliojo plano, patvirtinto, Klaipėdos miesto savivaldybės administracijos direktoriaus 2015 m. birželio 17 d. įsakymu Nr. AD1-1798 „Dėl Medelyno gyvenamojo rajono, Klaipėdoje, detaliojo plano patvirtinimo“ korektūrą suplanuotų teritorijų dalyse, prijungiant valstybinės žemės plotą.**

Detaliųjų planų korektūros rengimo tikslai – pertvarkyti žemės sklypus siekiant optimalaus planuojamos teritorijos inžinerinių komunikacinių (susisiekimo) koridorių tinklo sprendinių, nustatyti (pakeisti) teritorijos naudojimo reglamento reikalavimus, neprieštaraujančius įstatymų ir kitų teisės aktų reikalavimams bei Teritorijų planavimo įstatymo 4 straipsnio 4 dalyje nurodytų teritorijų planavimo dokumentų sprendiniams.

Pasiūlymus dėl planavimo tikslų planavimo organizatoriui (Klaipėdos miesto savivaldybės administracijos direktoriui) iki **2022 m. kovo 24 d. (įskaitytinai)** galima teikti elektroniniu paštu info@klaipeda.lt arba planavimas@klaipeda.lt.

Su sprendimo rengti korektūrą bei planavimo tikslų dokumentais galima susipažinti Klaipėdos miesto savivaldybės interneto svetainėje <http://www.klaipeda.lt>. Su planavimo darbų programa ir teritorijų planavimo dokumento korektūros rengimo sutartimi bus galima susipažinti Klaipėdos miesto savivaldybės interneto svetainėje <http://www.klaipeda.lt/> bei Lietuvos Respublikos teritorijų planavimo dokumentų rengimo ir teritorijų planavimo proceso valstybinės priežiūros informacinėje sistemoje (TPDRIS).

PRIDEDAMA:



<https://www.klaipeda.lt/lt/naujienos/skelbimai/7656/informacija-apie-planuojama-rengti-teritorijos-prie-labrenciskiu-ir-medelyno-detaliojo-plano-terit...> 1/2



PROJEKTAS



KLAIPĖDOS MIESTO SAVIVALDYBĖS ADMINISTRACIJOS DIREKTORIUS

ĮSAKYMAS DĖL VIETOVĖS LYGMENS TERITORIJŲ PLANAVIMO DOKUMENTŲ KOREKTŪROS RENGIMO IR PLANAVIMO TIKSLŲ

Nr.
Klaipėda

Vadovaudamasis Lietuvos Respublikos vietos savivaldos įstatymo 29 straipsnio 8 dalies 2 punktu ir Lietuvos Respublikos teritorijų planavimo įstatymo 6 straipsnio 2 dalimi:

1. N u s p r e n d ž i u rengti Teritorijos prie Labrenčiškių ir medelyno detaliojo plano, patvirtinto Klaipėdos miesto savivaldybės tarybos 2005 m. gruodžio 22 d. sprendimu Nr. T2-417 „Dėl teritorijos prie Labrenčiškių ir medelyno, Klaipėdoje, detaliojo plano patvirtinimo“, Teritorijos prie Savanorių g. detaliojo plano, patvirtinto Klaipėdos miesto savivaldybės administracijos direktoriaus 2013 m. vasario 26 d. įsakymu Nr. AD1-494 „Dėl teritorijos prie Savanorių g., Klaipėdoje, detaliojo plano patvirtinimo“, Medelyno gyvenamojo rajono detaliojo plano, patvirtinto, Klaipėdos miesto savivaldybės administracijos direktoriaus 2015 m. birželio 17 d. įsakymu Nr. AD1-1798 „Dėl Medelyno gyvenamojo rajono, Klaipėdoje, detaliojo plano patvirtinimo“ korektūrą suplanuotų teritorijų dalyse, prijungiant valstybinės žemės plotą (pridedama planuojamos teritorijos riba).

2. N u s t a t a u korektūros rengimo tikslus – pertvarkyti žemės sklypus siekiant optimalaus planuojamos teritorijos inžinerinių komunikacinių (susisiekimo) koridorių tinklo sprendinių, nustatyti (pakeisti) teritorijos naudojimo reglamento reikalavimus, neprieštaraujančius įstatymų ir kitų teisės aktų reikalavimams bei Teritorijų planavimo įstatymo 4 straipsnio 4 dalyje nurodytų teritorijų planavimo dokumentų sprendiniams.

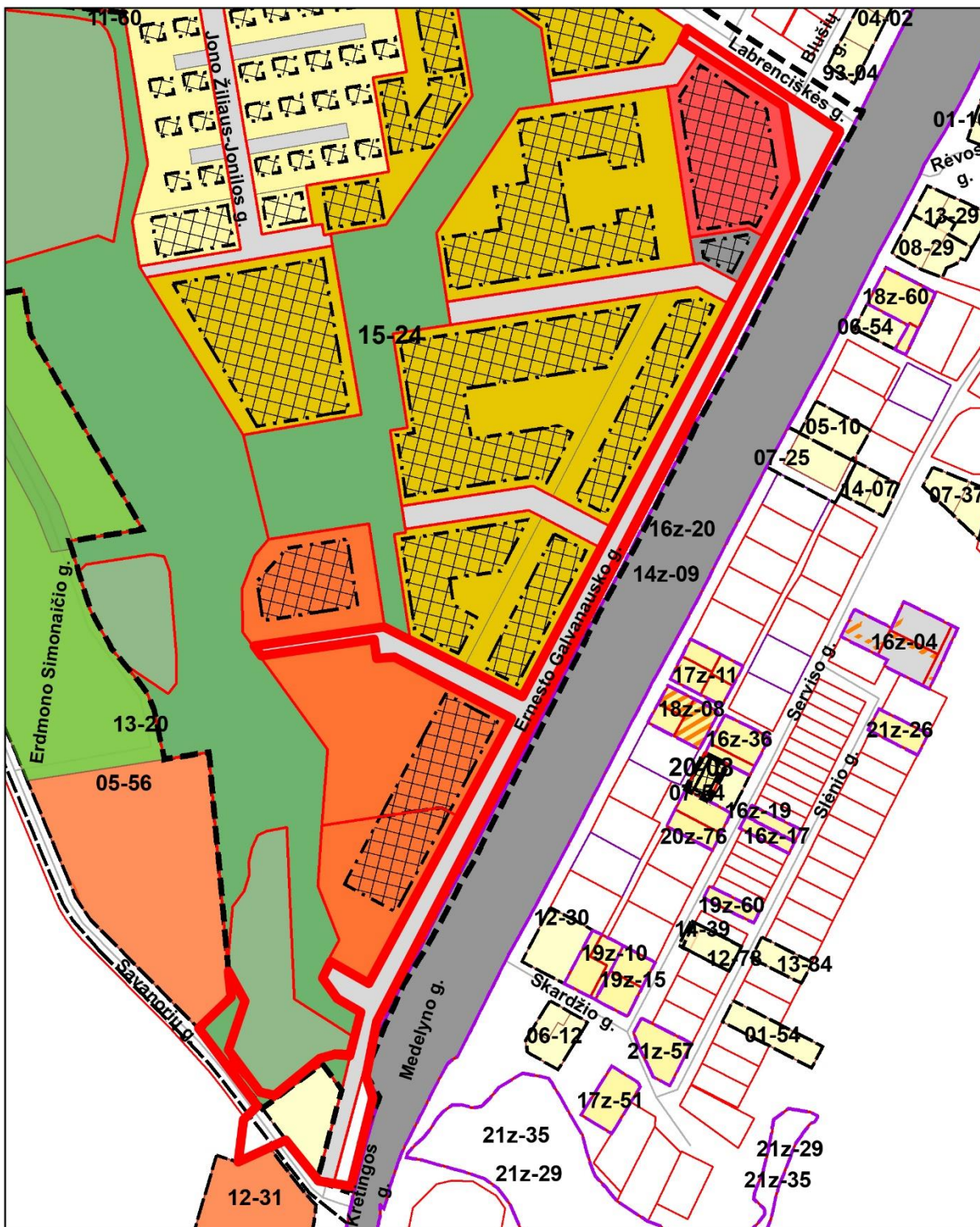
Šis įsakymas gali būti skundžiamas Lietuvos administracinių ginčų komisijos Klaipėdos apygardos skyriui (H. Manto g. 37, 92236 Klaipėda) arba Regionų apygardos administraciniam teismui, skundą (prašymą) paduodant bet kuriuose šio teismo rūmuose, per vieną mėnesį nuo šio įsakymo paskelbimo dienos.

Savivaldybės administracijos direktorius

Gintaras Neniškis



PLANUOJAMOS TERITORIJOS RIBA



Planuojamos teritorijos riba



1:4 500

© Klaipėdos miesto savivaldybės administracija, 2021



2.2 2 PRIEDAS

Klaipėdos miesto savivaldybės interneto svetainėje www.klaipeda.lt 2022 m. kovo 28 d. buvo pavišintas Klaipėdos miesto savivaldybės administracijos direktoriaus 2022 m. kovo 25 d. įsakymas Nr. AD1-393 „Dėl vietovės lygmens teritorijų planavimo dokumento keitimo rengimo tikslų“.

2022-03-28 11:17

Teritorijos prie Labrenčiškių ir medelyno detaliojo plano, Teritorijos prie Savanorių g. detaliojo plano ir Medelyno gyvenamojo ...

Teritorijos prie Labrenčiškių ir medelyno detaliojo plano, Teritorijos prie Savanorių g. detaliojo plano ir Medelyno gyvenamojo rajono detaliojo plano korektūra suplanuotų teritorijų dalyse, prijungiant valstybinės žemės plotą

28 KOVAS, 2022

Klaipėdos miesto savivaldybės administracijos direktoriaus 2022 m. kovo 25 d. įsakymo Nr. AD1-393  „Dėl vietovės lygmens teritorijų planavimo dokumentų korektūros rengimo ir planavimo tikslų“ elektroninio dokumento nuorašas;

KOMENTARAI



Elektroninio dokumento nuorašas



KLAIPĖDOS MIESTO SAVIVALDYBĖS ADMINISTRACIJOS DIREKTORIUS

ĮSAKYMAS DĖL VIETOVĖS LYGMENS TERITORIJŲ PLANAVIMO DOKUMENTŲ KOREKTŪROS RENGIMO IR PLANAVIMO TIKSLŲ

Nr.
Klaipėda

Vadovaudamasis Lietuvos Respublikos vietos savivaldos įstatymo 29 straipsnio 8 dalies 2 punktu ir Lietuvos Respublikos teritorijų planavimo įstatymo 6 straipsnio 2 dalimi:

1. N u s p r e n d ž i u rengti Teritorijos prie Labrenčiškių ir medelyno detaliojo plano, patvirtinto Klaipėdos miesto savivaldybės tarybos 2005 m. gruodžio 22 d. sprendimu Nr. T2-417 „Dėl teritorijos prie Labrenčiškių ir medelyno, Klaipėdoje, detaliojo plano patvirtinimo“, Teritorijos prie Savanorių g. detaliojo plano, patvirtinto Klaipėdos miesto savivaldybės administracijos direktoriaus 2013 m. vasario 26 d. įsakymu Nr. AD1-494 „Dėl teritorijos prie Savanorių g., Klaipėdoje, detaliojo plano patvirtinimo“, Medelyno gyvenamojo rajono detaliojo plano, patvirtinto, Klaipėdos miesto savivaldybės administracijos direktoriaus 2015 m. birželio 17 d. įsakymu Nr. AD1-1798 „Dėl Medelyno gyvenamojo rajono, Klaipėdoje, detaliojo plano patvirtinimo“ korektūrą suplanuotų teritorijų dalyse, prijungiant valstybinės žemės plotą (pridedama planuojamos teritorijos riba).

2. Nustatau korektūros rengimo tikslus – pertvarkyti žemės sklypus siekiant optimalaus planuojamos teritorijos inžinerinių komunikacinių (susisiekimo) koridorių tinklo sprendinių, nustatyti (pakeisti) teritorijos naudojimo reglamento reikalavimus, neprieštaraujančius įstatymų ir kitų teisės aktų reikalavimams bei Teritorijų planavimo įstatymo 4 straipsnio 4 dalyje nurodytų teritorijų planavimo dokumentų sprendiniams.

Šis įsakymas gali būti skundžiamas Lietuvos administracinių ginčų komisijos Klaipėdos apygardos skyriui (H. Manto g. 37, 92236 Klaipėda) arba Regionų apygardos administraciniam teismui, skundą (prašymą) paduodant bet kuriuose šio teismo rūmuose, per vieną mėnesį nuo šio įsakymo paskelbimo dienos.

Savivaldybės administracijos direktorius

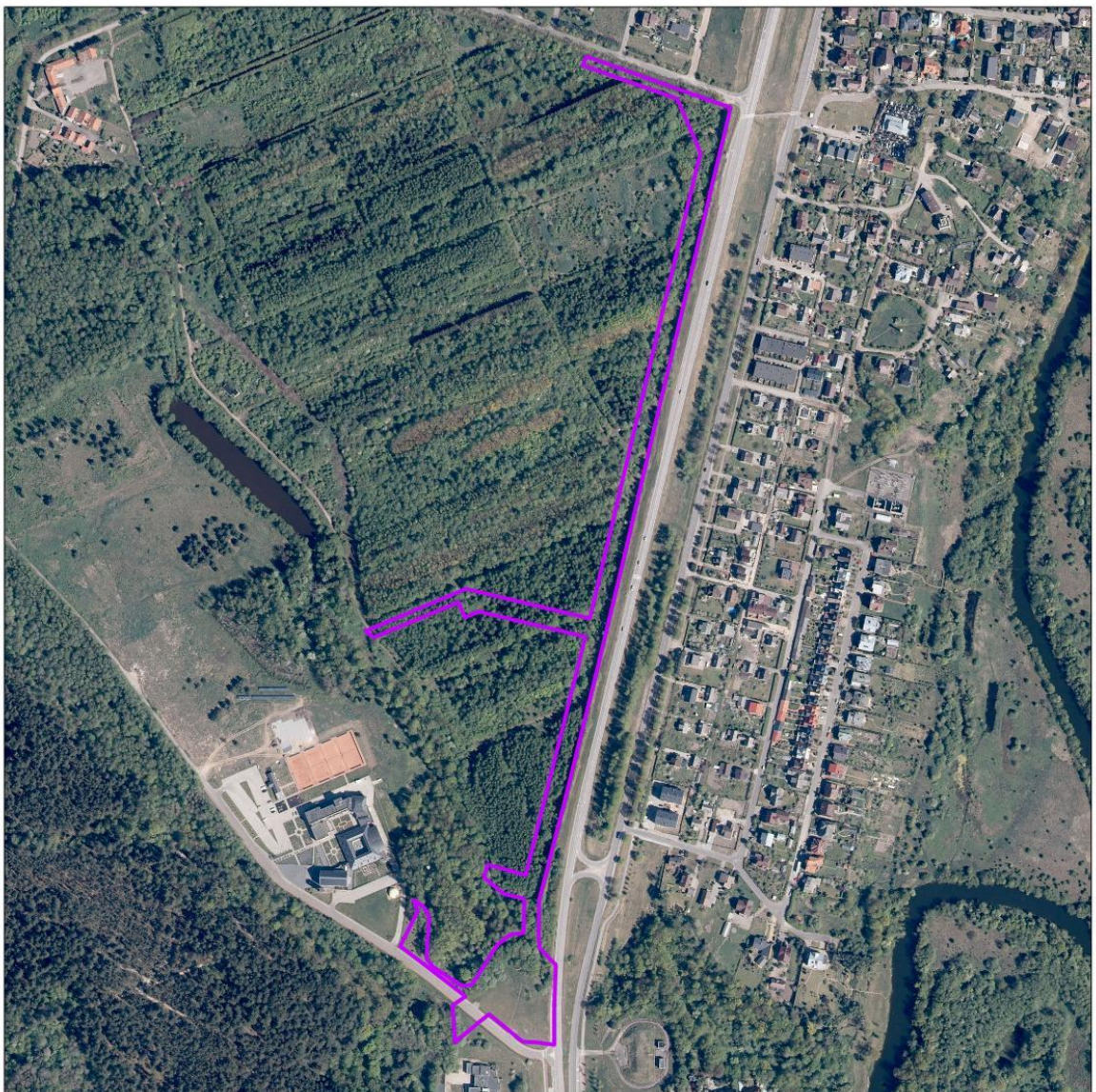
Gintaras Neniškis



DETALŪS METADUOMENYS	
Dokumento sudarytojas (-ai)	Klaipėdos miesto savivaldybė 188710823, Liepų g. 11, LT-91502, Klaipėda
Dokumento pavadinimas (antraštė)	DĖL VIETOVĖS LYGMENS TERITORIJŲ PLANAVIMO DOKUMENTŲ KOREKTŪROS RENGIMO IR PLANAVIMO TIKSLŲ
Dokumento registracijos data ir numeris	2022-03-25 Nr. AD1-393
Dokumento gavimo data ir dokumento gavimo registracijos numeris	–
Dokumento specifikacijos identifikavimo žymuo	ADOC-V1.0
Parašo paskirtis	Pasirašymas
Parašą sukūrusio asmens vardas, pavardė ir pareigos	Gintaras Neniškis, Savivaldybės administracijos direktorius, SAVIVALDYBĖS ADMINISTRACIJOS DIREKTORIUS
Sertifikatas išduotas	GINTARAS NENIŠKIS, Klaipėdos miesto savivaldybės administracija LT
Parašo sukūrimo data ir laikas	2022-03-25 08:29:12 (GMT+02:00)
Parašo formatas	XAdES-T
Laiko žymoje nurodytas laikas	2022-03-25 08:29:22 (GMT+02:00)
Informacija apie sertifikavimo paslaugų teikėją	ADIC CA-B, Asmens dokumentu išrašymo centras prie LR VRM LT
Sertifikato galiojimo laikas	2019-05-24 11:19:56 – 2022-05-23 11:19:56
Informacija apie būdus, naudotus metaduomenų vientisumui užtikrinti	"Registravimas" paskirties metaduomenų vientisumas užtikrintas naudojant "RCSC IssuingCA, VI Registru centras - i.k. 124110246 LT" išduotą sertifikatą "Dokumentų valdymo sistema Avily, Klaipėdos miesto savivaldybės administracija, i.k. 188710823 LT", sertifikatas galioja nuo 2021-12-20 12:35:17 iki 2024-12-19 12:35:17
Pagrindinio dokumento priedų skaičius	1
Pagrindinio dokumento pridedamų dokumentų skaičius	–
Priedamo dokumento sudarytojas (-ai)	–
Priedamo dokumento pavadinimas (antraštė)	–
Priedamo dokumento registracijos data ir numeris	–
Programinės įrangos, kuria naudojantis sudarytas elektroninis dokumentas, pavadinimas	Dokumentų valdymo sistema Avily, versija 3.5.59
Informacija apie elektroninio dokumento ir elektroninio (-ių) parašo (-ų) tikrinimą (tikrinimo data)	Atitinka specifikacijos keliamus reikalavimus. Visi dokumente esantys elektroniniai parašai galioja (2022-03-25 09:17:46)
Paieškos nuoroda	–
Papildomi metaduomenys	Nuorašą suformavo 2022-03-25 09:17:46 Dokumentų valdymo sistema Avily



Planuojamos teritorijos riba



Dokumento sugeneravimo data: 2022-03-28



2.3 3 PRIEDAS

Klaipėdos miesto savivaldybės interneto svetainėje www.klaipeda.lt, 2022 m. balandžio 11 d. buvo papildyta 2022 m. kovo 28 d. internetinio puslapio skiltis ir pavišintas Klaipėdos miesto savivaldybės administracijos direktoriaus 2022 m. balandžio 11 d. įsakymas Nr. AD1-468 „Dėl planavimo darbų programos patvirtinimo“

Teritorijos prie Labrenčiškių ir medelyno detaliojo plano, Teritorijos prie Savanorių g. detaliojo plano ir Medelyno gyvenamojo rajono detaliojo plano korektūra suplanuotų teritorijų dalyse, prijungiant valstybinės žemės plotą

28 KOVAS, 2022

Klaipėdos miesto savivaldybės administracijos direktoriaus 2022 m. kovo 25 d. įsakymo Nr. AD1-393  „Dėl vietovės lygmens teritorijų planavimo dokumentų korektūros rengimo ir planavimo tikslų“ elektroninio dokumento nuorašas;

Klaipėdos miesto savivaldybės administracijos direktoriaus  2022 m. balandžio 11 d. įsakymo Nr. AD1-468 „Dėl planavimo darbų programos patvirtinimo“ elektroninio dokumento nuorašas;

KOMENTARAI





Elektroninio dokumento nuorašas



KLAIPĖDOS MIESTO SAVIVALDYBĖS ADMINISTRACIJOS DIREKTORIUS

ĮSAKYMAS DĖL PLANAVIMO DARBŲ PROGRAMOS PATVIRTINIMO

Nr.
Klaipėda

Vadovaudamasis Lietuvos Respublikos vietos savivaldos įstatymo 29 straipsnio 8 dalies 2 punktu, Kompleksinio teritorijų planavimo dokumentų rengimo taisyklių, patvirtintų Lietuvos Respublikos aplinkos ministro 2014 m. sausio 2 d. įsakymu Nr. D1-8 „Dėl Kompleksinio teritorijų planavimo dokumentų rengimo taisyklių patvirtinimo“, 256 punktu ir Visuomenės informavimo, konsultavimo ir dalyvavimo priimant sprendimus dėl teritorijų planavimo nuostatų, patvirtintų Lietuvos Respublikos Vyriausybės 1996 m. rugsėjo 18 d. nutarimu Nr. 1079 „Dėl Visuomenės informavimo, konsultavimo ir dalyvavimo priimant sprendimus dėl teritorijų planavimo nuostatų patvirtinimo“, 3 punktu ir 20.1 papunkčiu,

t v i r t i n u Planavimo darbų programą vietovės lygmens teritorijų planavimo dokumentų – Teritorijos prie Labrenčiškių ir medelyno detaliojo plano, patvirtinto Klaipėdos miesto savivaldybės tarybos 2005 m. gruodžio 22 d. sprendimu Nr. T2-417, Teritorijos prie Savanorių g. detaliojo plano, patvirtinto Klaipėdos miesto savivaldybės administracijos direktoriaus 2013 m. vasario 26 d. įsakymu Nr. AD1-494, Medelyno gyvenamojo rajono detaliojo plano, patvirtinto Klaipėdos miesto savivaldybės administracijos direktoriaus 2015 m. birželio 17 d. įsakymu Nr. AD1-1798, korektūrai suplanuotų teritorijų dalyse, prijungiant valstybinės žemės plotą, rengti (pridedama).

Šis įsakymas gali būti skundžiamas Lietuvos administracinių ginčų komisijos Klaipėdos apygardos skyriui (H. Manto g. 37, 92236 Klaipėda) arba Regionų apygardos administraciniam teismui, skundą (prašymą) paduodant bet kuriuose šio teismo rūmuose, per vieną mėnesį nuo šio įsakymo paskelbimo dienos.

Savivaldybės administracijos direktorius

Gintaras Neniškis



PATVIRTINTA

Klaipėdos miesto savivaldybės administracijos direktoriaus
2022 m. d. įsakymu Nr.

PLANAVIMO DARBŲ PROGRAMA VIETOVĖS LYGMENS TERITORIJŲ PLANAVIMO DOKUMENTŲ – TERITORIJOS PRIE LABRENCIŠKIŲ IR MEDELyno DETALIOJO PLANO, PATVIRTINTO KLAIPĖDOS MIESTO SAVIVALDYBĖS TARYBOS 2005 M. GRUODŽIO 22 D. SPRENDIMU NR. T2-417, TERITORIJOS PRIE SAVANORIŲ G. DETALIOJO PLANO, PATVIRTINTO KLAIPĖDOS MIESTO SAVIVALDYBĖS ADMINISTRACIJOS DIREKTORIAUS 2013 M. VASARIO 26 D. ĮSAKYMU NR. AD1-494, MEDELyno GYVENAMOJO RAJONO DETALIOJO PLANO, PATVIRTINTO KLAIPĖDOS MIESTO SAVIVALDYBĖS ADMINISTRACIJOS DIREKTORIAUS 2015 M. BIRŽELIO 17 D. ĮSAKYMU NR. AD1-1798, KOREKTŪRAI SUPLANUOTŲ TERITORIJŲ DALYSE, PRIJUNGIANT VALSTYBINĖS ŽEMĖS PLOTĄ, RENGTI

Ši programa parengta vadovaujantis Kompleksinio teritorijų planavimo dokumentų rengimo taisyklių, patvirtintų Lietuvos Respublikos aplinkos ministro 2014 m. sausio 2 d. įsakymu Nr. D1-8, 258 punktu ir Visuomenės informavimo, konsultavimo ir dalyvavimo priimant sprendimus dėl teritorijų planavimo nuostatų, patvirtintų Lietuvos Respublikos Vyriausybės 1996 m. rugsėjo 18 d. nutarimu Nr. 1079 (Lietuvos Respublikos Vyriausybės 2013 m. gruodžio 18 d. nutarimo Nr. 1267 redakcija), 3 punktu ir 20.1 papunkčiu.

1. *Planuojamos teritorijos adresas*: Teritorija, nurodyta Klaipėdos miesto savivaldybės administracijos direktoriaus 2022 m. kovo 25 d. įsakymo Nr. AD1-393 „Dėl vietovės lygmens teritorijų planavimo dokumentų korektūros rengimo ir planavimo tikslų“ priede (Ernesto Galvanausko gatvė ir gretimos teritorijos), Klaipėdoje. Planuojamas plotas – apie 3,5 ha.

2. *Planavimo organizatorius* – Klaipėdos miesto savivaldybės administracijos direktorius, adresas: Liepų g. 11, 91211 Klaipėda, el. paštas: planavimas@klaipeda.lt, tel. (8 46) 39 60 24.

3. *Detaliojo plano korektūros rengėjas* pasirenkamas Viešųjų pirkimų įstatymo nustatyta tvarka.

4. *Planavimo pagrindas*: Klaipėdos miesto savivaldybės administracijos direktoriaus 2022 m. kovo 25 d. įsakymas Nr. AD1-393 „Dėl vietovės lygmens teritorijų planavimo dokumentų korektūros rengimo ir planavimo tikslų“.

5. *Vietovės lygmens teritorijų planavimo dokumentų – Teritorijos prie Labrenčiškių ir medelyno detaliojo plano, patvirtinto Klaipėdos miesto savivaldybės tarybos 2005 m. gruodžio 22 d. sprendimu Nr. T2-417 „Dėl teritorijos prie Labrenčiškių ir medelyno, Klaipėdoje, detaliojo plano patvirtinimo“, Teritorijos prie Savanorių g. detaliojo plano, patvirtinto Klaipėdos miesto savivaldybės administracijos direktoriaus 2013 m. vasario 26 d. įsakymu Nr. AD1-494 „Dėl teritorijos prie Savanorių g., Klaipėdoje, detaliojo plano patvirtinimo“, Medelyno gyvenamojo rajono detaliojo plano, patvirtinto, Klaipėdos miesto savivaldybės administracijos direktoriaus 2015 m. birželio 17 d. įsakymu Nr. AD1-1798 „Dėl Medelyno gyvenamojo rajono, Klaipėdoje, detaliojo plano patvirtinimo“ korektūros suplanuotų teritorijų dalyse, prijungiant valstybinės žemės plotą, rengimo tikslai* – pertvarkyti žemės sklypus siekiant optimalaus planuojamos teritorijos inžinerinių komunikacinių (susisiekimo) koridorių tinklo sprendinių, nustatyti (pakeisti) teritorijos naudojimo reglamento reikalavimus, neprieštaraujančius įstatymų ir kitų teisės aktų reikalavimams bei Teritorijų planavimo įstatymo 4 straipsnio 4 dalyje nurodytų teritorijų planavimo dokumentų sprendiniams.

6. *Planavimo uždaviniai*:

6.1. teisės aktų nustatyta tvarka atlikti žemės sklypų pakeitimus;

6.2. nustatyti teritorijos naudojimo privalomuosius reikalavimus;

6.3. suplanuoti optimalius teritorijos inžinerinių komunikacinių (susisiekimo) koridorių tinklo sprendinius;



6.4. numatyti pėsčiųjų, dviračių takų ryšių sistemą, kitas susisiekimo komunikacijas ir joms funkcionuoti reikalingų servitutų poreikį; prireikus, nurodyti nustatytas ir (ar) nustatyti konkrečias Specialiųjų žemės naudojimo sąlygų įstatyme nurodytas teritorijas, kuriose taikomos specialiosios žemės naudojimo sąlygos.

7. *Papildomi planavimo uždaviniai*: nenustatomi.

8. *Atliekami tyrimai ir galimybių studijos*: vykdyti institucijų išduotose Teritorijų planavimo sąlygose nurodytus reikalavimus ir atlikti, jei jose bus nurodyta.

9. *Strateginio pasekmių aplinkai vertinimo atlikimo būtinumas*: vadovautis Planų ir programų strateginio pasekmių aplinkai vertinimo tvarkos aprašu, patvirtintu Lietuvos Respublikos Vyriausybės 2004 m. rugpjūčio 18 d. nutarimu Nr. 967, ir atlikti, jei planuojama plėtra atitinka Lietuvos Respublikos planuojamos ūkinės veiklos poveikio aplinkai vertinimo įstatymo 1 ir 2 prieduose nurodytas veiklas.

10. *Atviro konkurso geriausiai urbanistinei idėjai atrinkti rengimas*: nerengiamas.

11. *Teritorijos vystymo koncepcijos rengimas*: nerengiama.

12. *Detaliųjų planų korektūros rengimo etapai*: parengiamasis, rengimo ir baigiamasis.

13. *Preliminarių sprendinių nepriklausomas ekspertinis vertinimas*: neatliekamas.

14. *Viešinio procedūrų užtikrinimas*: detaliojo plano korektūros rengėjas, suderinęs su Klaipėdos miesto savivaldybės administracijos Urbanistikos ir architektūros skyriumi, privalo užtikrinti tinkamą teritorijų planavimo dokumento viešinimo, informacijos teikimo, susipažinimo su parengtu teritorijų planavimo dokumentu, pasiūlymų teikimo ir nagrinėjimo, viešo svarstymo procedūrų vykdymą, taip kaip tai numato teisės aktai.

15. *Kiti reikalavimai*:

15.1. detaliojo plano korektūros rengėjas turės parengti planuojamos teritorijos topografinį planą;

15.2. detaliojo plano korektūros rengėjas turės įvykdyti institucijų išduotose planavimo sąlygose nurodytus reikalavimus;

15.3. planavimo organizatorius pateiks naujausius turimus topografinius duomenis M1:1000, Klaipėdos miesto bendrojo plano skaitmeninius duomenis, ortofotografinį žemėlapi M1:1000 detaliojo plano rengimui; Nagrinėjamojoje teritorijoje galiojantys teritorijų planavimo dokumentai yra pasiekiami adresu <https://lnnk.in/e9br>;

15.4. detaliojo plano koregavimo rengėjas turės parengti esamos situacijos analizę vadovaujantis Kompleksinio teritorijų planavimo dokumentų rengimo taisyklių, patvirtintų Lietuvos Respublikos aplinkos ministro 2014 m. sausio 2 d. įsakymu Nr. D1-8, 284 punktu visai numatomų sprendinių poveikį patiriančiai teritorijai (toliau – nagrinėjama teritorija). Nagrinėjamos teritorijos ribos, vadovaujantis Klaipėdos miesto bendrojo planu, patvirtintu Klaipėdos miesto savivaldybės tarybos 2021-09-30 sprendimu Nr. T2-191, apima 10.10 Medelyno nagrinėjamo rajono ribas;

15.5. detaliojo plano koregavimo rengėjas planavimo organizatoriaus kvietimu turės dalyvauti darbo grupės posėdžiuose, ne vėliau kaip prieš penkias darbo dienas iki planavimo organizatoriaus nustatytos posėdžio datos pateikti svarstomą medžiagą (1 bylą bei skaitmeninę laikmeną), pristatyti atliktus darbus darbo grupės posėdyje bei pataisyti juos pagal planavimo organizatoriaus pastabas;

15.6. detaliojo plano koregavimo rengėjas brėžinius turės rengti M1:1000 masteliu;

15.7. detaliojo plano koregavimo rengimo terminai: 2022–2023 metai;

15.8. detaliojo plano koregavimo rengėjas, suderinus bei patikrinus (gavus teigiamą patikrinimo išvadą) teritorijų planavimo dokumento projektą, planavimo organizatoriui pateikia tvirtinti:

15.8.1. 1 detaliojo plano bylos egzempliorių (originalą);

15.8.2. 3 detaliojo plano brėžinių, sumažintų iki A3 formato, kopijas;

15.8.3. 1 detaliojo plano originalaus dydžio brėžinio egzempliorių;

15.8.4. 3 detaliojo plano aiškinamojo rašto egzemplorius;

15.8.5. skaitmeninėje laikmenoje topografinį planą, brėžinius ir aiškinamąjį raštą (*dwg, doc, pdf* formatais, 1 vnt.);



15.8.6. skaitmeninėje laikmenoje topografinį planą, sprendinių brėžinius *dwg* formatu pagal patvirtintą teritorijų planavimo erdviųjų duomenų specifikaciją LKS-94 sistema, brėžinius ir aiškinamąjį raštą (*doc, pdf, adoc* formatais, 2 vnt.);

15.9. detaliojo plano koregavimo rengėjas per 5 darbo dienas po detaliojo plano koregavimo patvirtinimo nustatyta tvarka turi pateikti jį registruoti Teritorijų planavimo registre.




DETALŪS METADUOMENYS	
Dokumento sudarytojas (-ai)	Klaipėdos miesto savivaldybė 188710823, Liepų g. 11, LT-91502, Klaipėda
Dokumento pavadinimas (antraštė)	DĖL PLANAVIMO DARBŲ PROGRAMOS PATVIRTINIMO
Dokumento registracijos data ir numeris	2022-04-11 Nr. AD1-468
Dokumento gavimo data ir dokumento gavimo registracijos numeris	–
Dokumento specifikacijos identifikavimo žymuo	ADOC-V1.0
Parašo paskirtis	Pasirašymas
Parašą sukūrusio asmens vardas, pavardė ir pareigos	Gintaras Neniškis, Savivaldybės administracijos direktorius, SAVIVALDYBĖS ADMINISTRACIJOS DIREKTORIUS
Sertifikatas išduotas	GINTARAS NENIŠKIS, Klaipėdos miesto savivaldybės administracija LT
Parašo sukūrimo data ir laikas	2022-04-11 09:31:35 (GMT+03:00)
Parašo formatas	XAdES-T
Laiko žymoje nurodytas laikas	2022-04-11 09:31:47 (GMT+03:00)
Informacija apie sertifikavimo paslaugų teikėją	ADIC CA-B, Asmens dokumentu išrašymo centras prie LR VRM LT
Sertifikato galiojimo laikas	2019-05-24 11:19:56 – 2022-05-23 11:19:56
Informacija apie būdus, naudotus metaduomenų vientisumui užtikrinti	"Registravimas" paskirties metaduomenų vientisumas užtikrintas naudojant "RCSC IssuingCA, VI Registru centras - i.k. 124110246 LT" išduotą sertifikatą "Dokumentų valdymo sistema Avily, Klaipėdos miesto savivaldybės administracija, i.k. 188710823 LT", sertifikatas galioja nuo 2021-12-20 12:35:17 iki 2024-12-19 12:35:17
Pagrindinio dokumento priedų skaičius	1
Pagrindinio dokumento pridedamų dokumentų skaičius	–
Pridedamo dokumento sudarytojas (-ai)	–
Pridedamo dokumento pavadinimas (antraštė)	–
Pridedamo dokumento registracijos data ir numeris	–
Programinės įrangos, kuria naudojantis sudarytas elektroninis dokumentas, pavadinimas	Dokumentų valdymo sistema Avily, versija 3.5.59
Informacija apie elektroninio dokumento ir elektroninio (-ių) parašo (-ų) tikrinimą (tikrinimo data)	Atitinka specifikacijos keliamus reikalavimus. Visi dokumente esantys elektroniniai parašai galioja (2022-04-11 09:45:46)
Paieškos nuoroda	–
Papildomi metaduomenys	Nuorašą suformavo 2022-04-11 09:45:46 Dokumentų valdymo sistema Avily




2.4 4 PRIEDAS

LR Teritorijų planavimo dokumentų rengimo ir teritorijų planavimo proceso valstybinės priežiūros informacinėje sistemoje www.tpdri.lt (TPD Nr. K-VT-21-22-259) 2022 m. kovo 28 d. buvo pavišintas Klaipėdos miesto savivaldybės administracijos 2022 m. kovo 25 d. įsakymas Nr. AD1-393 „Dėl vietovės lygmens teritorijų planavimo dokumento keitimo rengimo tikslų“



VALSTYBINĖ TERITORIJŲ
PLANAVIMO IR STATYBOS
INSPEKCIJA

Dokumento kortelė



LINA PANAVAITE
"Quinary urbana", MB Direktorė

Susiję TP procesai>>TPD kortelė>>Dokumento kortelė

Peržiūros režimas

TPD Nr. [K-VT-21-22-259](#)

Dokumento tipas **Sprendimas dėl TPD koregavimo**

TPD pavadinimas (redaguojamas) **Teritorijos prie Labrenčiškių ir medelyno detaliojo plano, patvirtinto Klaipėdos miesto savivaldybės tarybos 2005 m. gruodžio 22 d. sprendimu Nr. T2-417 „Dėl teritorijos prie Labrenčiškių ir medelyno, Klaipėdoje, detaliojo plano patvirtinimo“, Teritorijos prie Savanorių g. detaliojo plano, patvirtinto Klaipėdos miesto savivaldybės administracijos direktoriaus 2013 m. vasario 26 d. įsakymu Nr. AD1-494 „Dėl teritorijos prie Savanorių g., Klaipėdoje, detaliojo plano patvirtinimo“, Medelyno gyvenamojo rajono detaliojo plano, patvirtinto, Klaipėdos miesto savivaldybės administracijos direktoriaus 2015 m. birželio 17 d. įsakymu Nr. AD1-1798 „Dėl Medelyno gyvenamojo rajono, Klaipėdoje, detaliojo plano patvirtinimo“ korektūra suplanuotų teritorijų dalyse, prijungiant valstybinės žemės plotą**

Planavimo lygmuo **Vietovės**

Koreguojamo/keičiamo TPD Nr. **T00028554**

Koreguojama teritorija **Suplanuotos teritorijos dalyje**

Pateikimo data **2022-03-28 15:44**

TPDRIS registracijos Nr. **REG217346**

Planavimo porūšis **Detalusis planas**


Dokumento Nr. **AD1-393**

Statusas **Galiojantis**

Dokumento data **2022-03-25**

TPD rengimo pradžios data **Sutampa su dok-o data**

Valstybei svarbus projektas **Ne**

Planuojama teritorija  **Žemėlapis**

Planavimo informacija | Planuojama teritorija | Dokumentas | El. parašai | Dokumento istorija

Planavimo informacija

Planavimo tikslai **Pertvarkyti žemės sklypus siekiant optimalaus planuojamos teritorijos inžinerinių komunikacinių (susisiekimo) koridorių tinklo sprendinių, nustatyti (pakeisti) teritorijos naudojimo reglamento reikalavimus, neprieštaraujančius įstatymų ir kitų teisės aktų reikalavimams bei Teritorijų planavimo įstatymo 4 straipsnio 4 dalyje nurodytų teritorijų planavimo dokumentų sprendiniams**



Elektroninio dokumento nuorašas



KLAIPĖDOS MIESTO SAVIVALDYBĖS ADMINISTRACIJOS DIREKTORIUS

ĮSAKYMAS DĖL VIETOVĖS LYGMENS TERITORIJŲ PLANAVIMO DOKUMENTŲ KOREKTŪROS RENGIMO IR PLANAVIMO TIKSLŲ

Nr.
Klaipėda

Vadovaudamasis Lietuvos Respublikos vietos savivaldos įstatymo 29 straipsnio 8 dalies 2 punktu ir Lietuvos Respublikos teritorijų planavimo įstatymo 6 straipsnio 2 dalimi:

1. N u s p r e n d ž i u rengti Teritorijos prie Labrenčiškių ir medelyno detaliojo plano, patvirtinto Klaipėdos miesto savivaldybės tarybos 2005 m. gruodžio 22 d. sprendimu Nr. T2-417 „Dėl teritorijos prie Labrenčiškių ir medelyno, Klaipėdoje, detaliojo plano patvirtinimo“, Teritorijos prie Savanorių g. detaliojo plano, patvirtinto Klaipėdos miesto savivaldybės administracijos direktoriaus 2013 m. vasario 26 d. įsakymu Nr. AD1-494 „Dėl teritorijos prie Savanorių g., Klaipėdoje, detaliojo plano patvirtinimo“, Medelyno gyvenamojo rajono detaliojo plano, patvirtinto, Klaipėdos miesto savivaldybės administracijos direktoriaus 2015 m. birželio 17 d. įsakymu Nr. AD1-1798 „Dėl Medelyno gyvenamojo rajono, Klaipėdoje, detaliojo plano patvirtinimo“ korektūrą suplanuotų teritorijų dalyse, prijungiant valstybinės žemės plotą (pridedama planuojamos teritorijos riba).

2. Nustatau korektūros rengimo tikslus – pertvarkyti žemės sklypus siekiant optimalaus planuojamos teritorijos inžinerinių komunikacinių (susisiekimo) koridorių tinklo sprendinių, nustatyti (pakeisti) teritorijos naudojimo reglamento reikalavimus, neprieštaraujančius įstatymų ir kitų teisės aktų reikalavimams bei Teritorijų planavimo įstatymo 4 straipsnio 4 dalyje nurodytų teritorijų planavimo dokumentų sprendiniams.

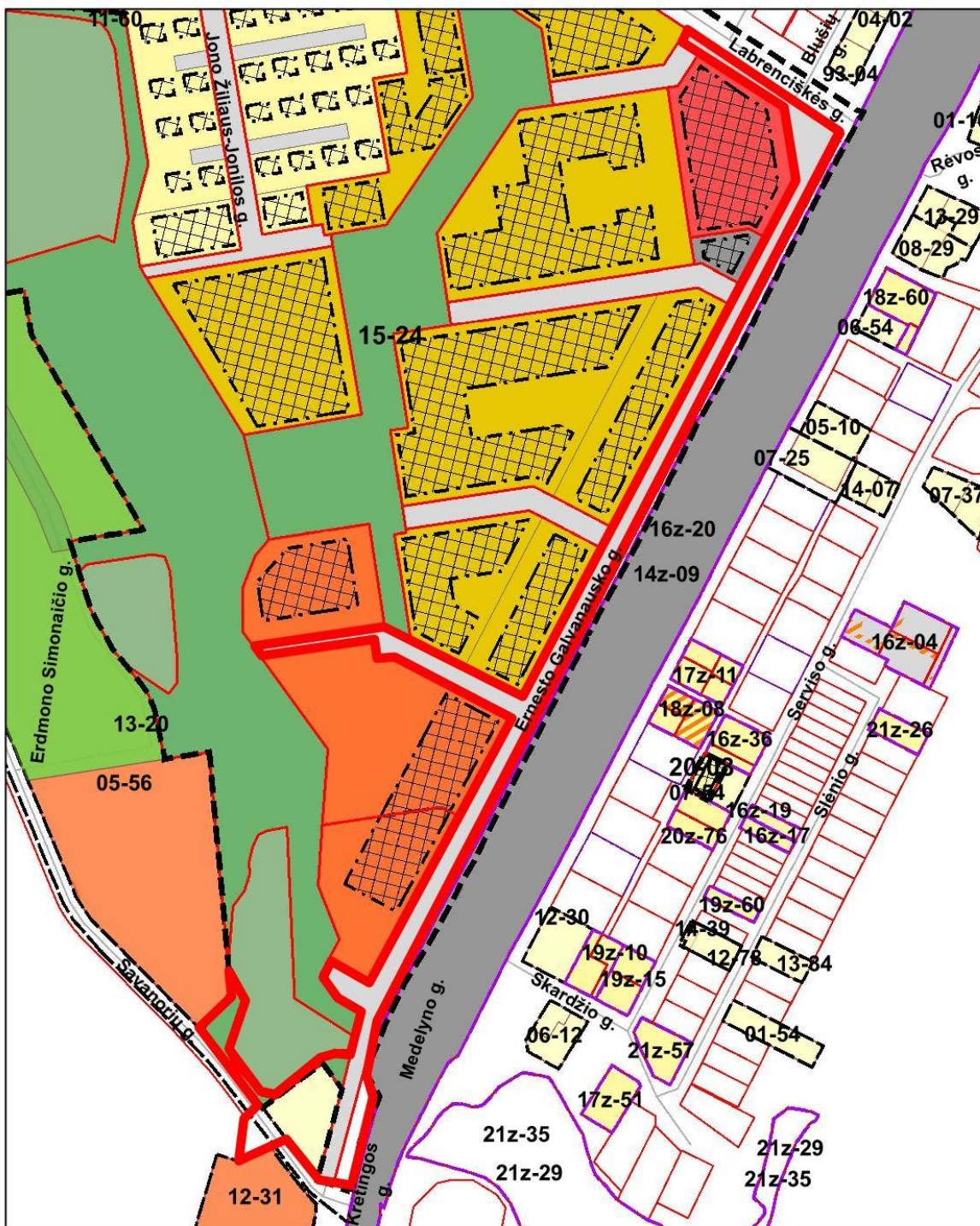
Šis įsakymas gali būti skundžiamas Lietuvos administracinių ginčų komisijos Klaipėdos apygardos skyriui (H. Manto g. 37, 92236 Klaipėda) arba Regionų apygardos administraciniam teismui, skundą (prašymą) paduodant bet kuriuose šio teismo rūmuose, per vieną mėnesį nuo šio įsakymo paskelbimo dienos.

Savivaldybės administracijos direktorius

Gintaras Neniškis



PLANUOJAMOS TERITORIJOS RIBA



Planuojamos teritorijos riba



1:4 500

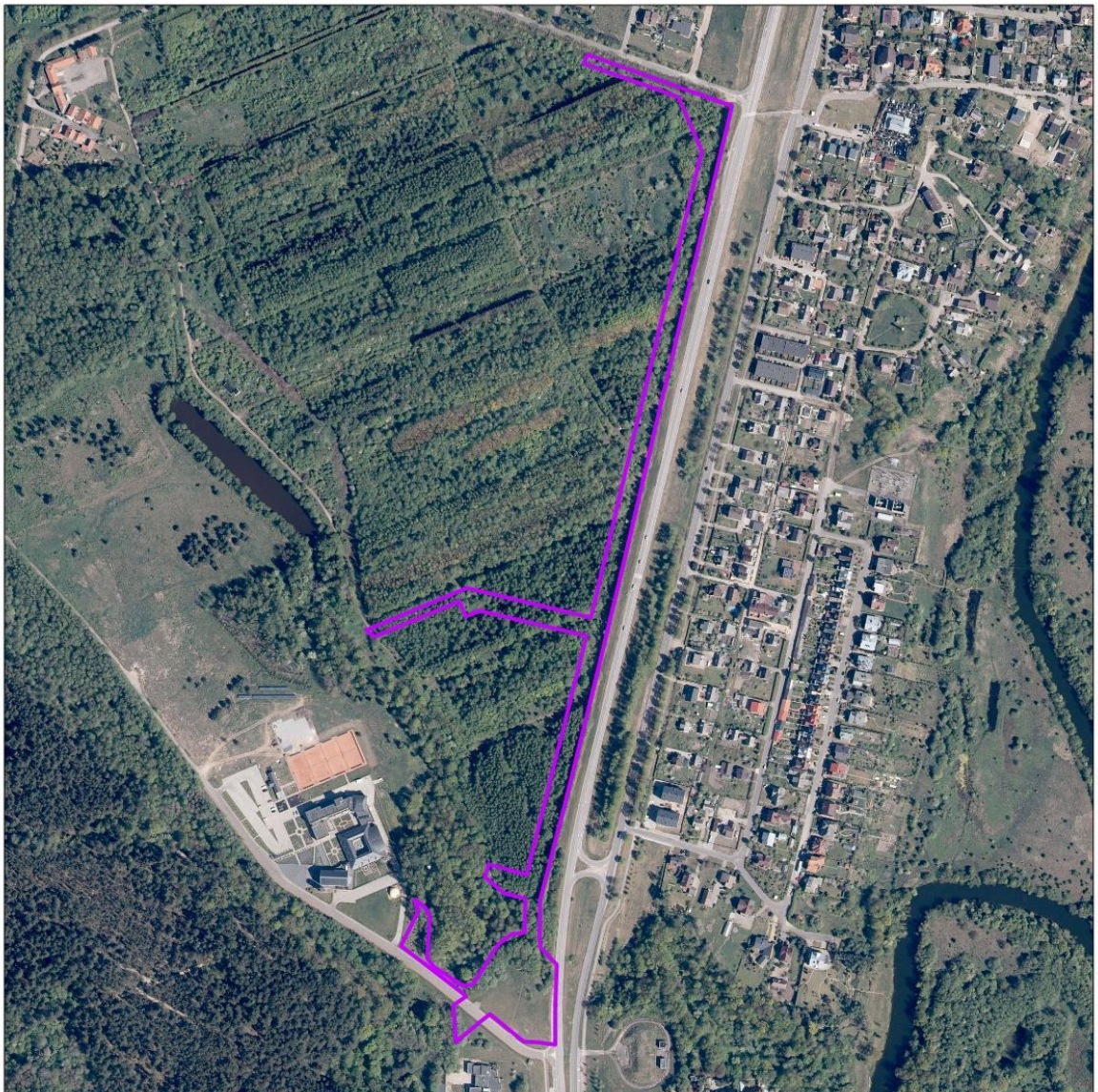
© Klaipėdos miesto savivaldybės administracija, 2021



DETALŪS METADUOMENYS	
Dokumento sudarytojas (-ai)	Klaipėdos miesto savivaldybė 188710823, Liepų g. 11, LT-91502, Klaipėda
Dokumento pavadinimas (antraštė)	DĖL VIETOVĖS LYGMENS TERITORIJŲ PLANAVIMO DOKUMENTŲ KOREKTŪROS RENGIMO IR PLANAVIMO TIKSLŲ
Dokumento registracijos data ir numeris	2022-03-25 Nr. AD1-393
Dokumento gavimo data ir dokumento gavimo registracijos numeris	–
Dokumento specifikacijos identifikavimo žymuo	ADOC-V1.0
Parašo paskirtis	Pasirašymas
Parašą sukūrusio asmens vardas, pavardė ir pareigos	Gintaras Neniškis, Savivaldybės administracijos direktorius, SAVIVALDYBĖS ADMINISTRACIJOS DIREKTORIUS
Sertifikatas išduotas	GINTARAS NENIŠKIS, Klaipėdos miesto savivaldybės administracija LT
Parašo sukūrimo data ir laikas	2022-03-25 08:29:12 (GMT+02:00)
Parašo formatas	XAdES-T
Laiko žymoje nurodytas laikas	2022-03-25 08:29:22 (GMT+02:00)
Informacija apie sertifikavimo paslaugų teikėją	ADIC CA-B, Asmens dokumentu išrašymo centras prie LR VRM LT
Sertifikato galiojimo laikas	2019-05-24 11:19:56 – 2022-05-23 11:19:56
Informacija apie būdus, naudotus metaduomenų vientisumui užtikrinti	"Registravimas" paskirties metaduomenų vientisumas užtikrintas naudojant "RCSC IssuingCA, VI Registru centras - i.k. 124110246 LT" išduotą sertifikatą "Dokumentų valdymo sistema Avily, Klaipėdos miesto savivaldybės administracija, i.k. 188710823 LT", sertifikatas galioja nuo 2021-12-20 12:35:17 iki 2024-12-19 12:35:17
Pagrindinio dokumento priedų skaičius	1
Pagrindinio dokumento pridedamų dokumentų skaičius	–
Priedamo dokumento sudarytojas (-ai)	–
Priedamo dokumento pavadinimas (antraštė)	–
Priedamo dokumento registracijos data ir numeris	–
Programinės įrangos, kuria naudojantis sudarytas elektroninis dokumentas, pavadinimas	Dokumentų valdymo sistema Avily, versija 3.5.59
Informacija apie elektroninio dokumento ir elektroninio (-ių) parašo (-ų) tikrinimą (tikrinimo data)	Atitinka specifikacijos keliamus reikalavimus. Visi dokumente esantys elektroniniai parašai galioja (2022-03-25 09:17:46)
Paieškos nuoroda	–
Papildomi metaduomenys	Nuorašą suformavo 2022-03-25 09:17:46 Dokumentų valdymo sistema Avily



Planuojamos teritorijos riba



Dokumento sugeneravimo data: 2022-03-28



2.5 5 PRIEDAS

LR Teritorijų planavimo dokumentų rengimo ir teritorijų planavimo proceso valstybinės priežiūros informacinėje sistemoje www.tpdri.lt (TPD Nr. K-VT-21-22-259) 2022 m. balandžio 11 d. buvo pavišintas Klaipėdos miesto savivaldybės administracijos direktoriaus 2022 m. balandžio 11 d. įsakymas Nr. AD1-468 „Dėl planavimo darbų programos patvirtinimo“



VALSTYBINĖ TERITORIJŲ
PLANAVIMO IR STATYBOS
INSPEKCIJA

Dokumento kortelė

🏠 ← ↻ 🔍 👤

LINA PANAVAITE
"Quinary urbana", MB Direktorė

Susiję TP procesai >> TPD kortelė >> Dokumentų kortelė

Peržiūros režimas

TPD Nr. [K-VT-21-22-259](#)

Dokumento tipas **Planavimo darbų programa**

TPD pavadinimas **Teritorijos prie Labrenčiškių ir medelyno detaliojo plano, patvirtinto Klaipėdos miesto savivaldybės tarybos 2005 m. gruodžio 22 d. sprendimu Nr. T2-417 „Dėl teritorijos prie Labrenčiškių ir medelyno, Klaipėdoje, detaliojo plano patvirtinimo“, Teritorijos prie Savanorių g. detaliojo plano, patvirtinto Klaipėdos miesto savivaldybės administracijos direktoriaus 2013 m. vasario 26 d. įsakymu Nr. AD1-494 „Dėl teritorijos prie Savanorių g., Klaipėdoje, detaliojo plano patvirtinimo“, Medelyno gyvenamojo rajono detaliojo plano, patvirtinto, Klaipėdos miesto savivaldybės administracijos direktoriaus 2015 m. birželio 17 d. įsakymu Nr. AD1-1798 „Dėl Medelyno gyvenamojo rajono, Klaipėdoje, detaliojo plano patvirtinimo“ korektūra suplanuotų teritorijų dalyse, prijungiant valstybinės žemės plotą**

Pateikimo data **2022-04-11 16:07**

Dokumento registracijos numeris **REG219369**

Statusas **Galiojantis**

Strateginio poveikio aplinkai vertinimas (SPAV) **Neatliekamas**

Planuojama teritorija 

Dokumentas | El. parašai | Dokumentų istorija

Teikiamos darbų programos PDF byla

Tipas **Teikiamas dokumentas**

Bylos

Bylos pavadinimas **Planavimo darbų programa.pdf**

Pridedami dokumentai

Nėra duomenų



Elektroninio dokumento nuorašas



KLAIPĖDOS MIESTO SAVIVALDYBĖS ADMINISTRACIJOS DIREKTORIUS

ĮSAKYMAS DĖL PLANAVIMO DARBŲ PROGRAMOS PATVIRTINIMO

Nr.
Klaipėda

Vadovaudamasis Lietuvos Respublikos vietos savivaldos įstatymo 29 straipsnio 8 dalies 2 punktu, Kompleksinio teritorijų planavimo dokumentų rengimo taisyklių, patvirtintų Lietuvos Respublikos aplinkos ministro 2014 m. sausio 2 d. įsakymu Nr. D1-8 „Dėl Kompleksinio teritorijų planavimo dokumentų rengimo taisyklių patvirtinimo“, 256 punktu ir Visuomenės informavimo, konsultavimo ir dalyvavimo priimant sprendimus dėl teritorijų planavimo nuostatų, patvirtintų Lietuvos Respublikos Vyriausybės 1996 m. rugsėjo 18 d. nutarimu Nr. 1079 „Dėl Visuomenės informavimo, konsultavimo ir dalyvavimo priimant sprendimus dėl teritorijų planavimo nuostatų patvirtinimo“, 3 punktu ir 20.1 papunkčiu,

t v i r t i n u Planavimo darbų programą vietovės lygmens teritorijų planavimo dokumentų – Teritorijos prie Labrenčiškių ir medelyno detaliojo plano, patvirtinto Klaipėdos miesto savivaldybės tarybos 2005 m. gruodžio 22 d. sprendimu Nr. T2-417, Teritorijos prie Savanorių g. detaliojo plano, patvirtinto Klaipėdos miesto savivaldybės administracijos direktoriaus 2013 m. vasario 26 d. įsakymu Nr. AD1-494, Medelyno gyvenamojo rajono detaliojo plano, patvirtinto Klaipėdos miesto savivaldybės administracijos direktoriaus 2015 m. birželio 17 d. įsakymu Nr. AD1-1798, korektūrai suplanuotų teritorijų dalyse, prijungiant valstybinės žemės plotą, rengti (pridedama).

Šis įsakymas gali būti skundžiamas Lietuvos administracinių ginčų komisijos Klaipėdos apygardos skyriui (H. Manto g. 37, 92236 Klaipėda) arba Regionų apygardos administraciniam teismui, skundą (prašymą) paduodant bet kuriuose šio teismo rūmuose, per vieną mėnesį nuo šio įsakymo paskelbimo dienos.

Savivaldybės administracijos direktorius

Gintaras Neniškis



PATVIRTINTA

Klaipėdos miesto savivaldybės administracijos direktoriaus
2022 m. d. įsakymu Nr.

PLANAVIMO DARBŲ PROGRAMA VIETOVĖS LYGMENS TERITORIJŲ PLANAVIMO DOKUMENTŲ – TERITORIJOS PRIE LABRENCIŠKIŲ IR MEDELyno DETALIOJO PLANO, PATVIRTINTO KLAIPĖDOS MIESTO SAVIVALDYBĖS TARYBOS 2005 M. GRUODŽIO 22 D. SPRENDIMU NR. T2-417, TERITORIJOS PRIE SAVANORIŲ G. DETALIOJO PLANO, PATVIRTINTO KLAIPĖDOS MIESTO SAVIVALDYBĖS ADMINISTRACIJOS DIREKTORIAUS 2013 M. VASARIO 26 D. ĮSAKYMU NR. AD1-494, MEDELyno GYVENAMOJO RAJONO DETALIOJO PLANO, PATVIRTINTO KLAIPĖDOS MIESTO SAVIVALDYBĖS ADMINISTRACIJOS DIREKTORIAUS 2015 M. BIRŽELIO 17 D. ĮSAKYMU NR. AD1-1798, KOREKTŪRAI SUPLANUOTŲ TERITORIJŲ DALYSE, PRIJUNGIANT VALSTYBINĖS ŽEMĖS PLOTĄ, RENGTI

Ši programa parengta vadovaujantis Kompleksinio teritorijų planavimo dokumentų rengimo taisyklių, patvirtintų Lietuvos Respublikos aplinkos ministro 2014 m. sausio 2 d. įsakymu Nr. D1-8, 258 punktu ir Visuomenės informavimo, konsultavimo ir dalyvavimo priimant sprendimus dėl teritorijų planavimo nuostatų, patvirtintų Lietuvos Respublikos Vyriausybės 1996 m. rugsėjo 18 d. nutarimu Nr. 1079 (Lietuvos Respublikos Vyriausybės 2013 m. gruodžio 18 d. nutarimo Nr. 1267 redakcija), 3 punktu ir 20.1 papunkčiu.

1. *Planuojamos teritorijos adresas*: Teritorija, nurodyta Klaipėdos miesto savivaldybės administracijos direktoriaus 2022 m. kovo 25 d. įsakymo Nr. AD1-393 „Dėl vietovės lygmens teritorijų planavimo dokumentų korektūros rengimo ir planavimo tikslų“ priede (Ernesto Galvanausko gatvė ir gretimos teritorijos), Klaipėdoje. Planuojamas plotas – apie 3,5 ha.

2. *Planavimo organizatorius* – Klaipėdos miesto savivaldybės administracijos direktorius, adresas: Liepų g. 11, 91211 Klaipėda, el. paštas: planavimas@klaipeda.lt, tel. (8 46) 39 60 24.

3. *Detaliojo plano korektūros rengėjas* pasirenkamas Viešųjų pirkimų įstatymo nustatyta tvarka.

4. *Planavimo pagrindas*: Klaipėdos miesto savivaldybės administracijos direktoriaus 2022 m. kovo 25 d. įsakymas Nr. AD1-393 „Dėl vietovės lygmens teritorijų planavimo dokumentų korektūros rengimo ir planavimo tikslų“.

5. *Vietovės lygmens teritorijų planavimo dokumentų – Teritorijos prie Labrenčiškių ir medelyno detaliojo plano, patvirtinto Klaipėdos miesto savivaldybės tarybos 2005 m. gruodžio 22 d. sprendimu Nr. T2-417 „Dėl teritorijos prie Labrenčiškių ir medelyno, Klaipėdoje, detaliojo plano patvirtinimo“, Teritorijos prie Savanorių g. detaliojo plano, patvirtinto Klaipėdos miesto savivaldybės administracijos direktoriaus 2013 m. vasario 26 d. įsakymu Nr. AD1-494 „Dėl teritorijos prie Savanorių g., Klaipėdoje, detaliojo plano patvirtinimo“, Medelyno gyvenamojo rajono detaliojo plano, patvirtinto, Klaipėdos miesto savivaldybės administracijos direktoriaus 2015 m. birželio 17 d. įsakymu Nr. AD1-1798 „Dėl Medelyno gyvenamojo rajono, Klaipėdoje, detaliojo plano patvirtinimo“ korektūros suplanuotų teritorijų dalyse, prijungiant valstybinės žemės plotą, rengimo tikslai* – pertvarkyti žemės sklypus siekiant optimalaus planuojamos teritorijos inžinerinių komunikacinių (susisiekimo) koridorių tinklo sprendinių, nustatyti (pakeisti) teritorijos naudojimo reglamento reikalavimus, neprieštaraujančius įstatymų ir kitų teisės aktų reikalavimams bei Teritorijų planavimo įstatymo 4 straipsnio 4 dalyje nurodytų teritorijų planavimo dokumentų sprendiniams.

6. *Planavimo uždaviniai*:

6.1. teisės aktų nustatyta tvarka atlikti žemės sklypų pakeitimus;

6.2. nustatyti teritorijos naudojimo privalomuosius reikalavimus;

6.3. suplanuoti optimalius teritorijos inžinerinių komunikacinių (susisiekimo) koridorių tinklo sprendinius;



6.4. numatyti pėsčiųjų, dviračių takų ryšių sistemą, kitas susisiekimo komunikacijas ir joms funkcionuoti reikalingų servitutų poreikį; pririnkus, nurodyti nustatytas ir (ar) nustatyti konkrečias Specialiųjų žemės naudojimo sąlygų įstatyme nurodytas teritorijas, kuriose taikomos specialiosios žemės naudojimo sąlygos.

7. *Papildomi planavimo uždaviniai*: nenustatomi.

8. *Atliekami tyrimai ir galimybių studijos*: vykdyti institucijų išduotose Teritorijų planavimo sąlygose nurodytus reikalavimus ir atlikti, jei jose bus nurodyta.

9. *Strateginio pasekmių aplinkai vertinimo atlikimo būtinumas*: vadovautis Planų ir programų strateginio pasekmių aplinkai vertinimo tvarkos aprašu, patvirtintu Lietuvos Respublikos Vyriausybės 2004 m. rugpjūčio 18 d. nutarimu Nr. 967, ir atlikti, jei planuojama plėtra atitinka Lietuvos Respublikos planuojamos ūkinės veiklos poveikio aplinkai vertinimo įstatymo 1 ir 2 prieduose nurodytas veiklas.

10. *Atviro konkurso geriausiai urbanistinei idėjai atrinkti rengimas*: nerengiamas.

11. *Teritorijos vystymo koncepcijos rengimas*: nerengiama.

12. *Detaliųjų planų korektūros rengimo etapai*: parengiamasis, rengimo ir baigiamasis.

13. *Preliminarių sprendinių nepriklausomas ekspertinis vertinimas*: neatliekamas.

14. *Viešinio procedūrų užtikrinimas*: detaliojo plano korektūros rengėjas, suderinęs su Klaipėdos miesto savivaldybės administracijos Urbanistikos ir architektūros skyriumi, privalo užtikrinti tinkamą teritorijų planavimo dokumento viešinimo, informacijos teikimo, susipažinimo su parengtu teritorijų planavimo dokumentu, pasiūlymų teikimo ir nagrinėjimo, viešo svarstymo procedūrų vykdymą, taip kaip tai numato teisės aktai.

15. *Kiti reikalavimai*:

15.1. detaliojo plano korektūros rengėjas turės parengti planuojamos teritorijos topografinį planą;

15.2. detaliojo plano korektūros rengėjas turės įvykdyti institucijų išduotose planavimo sąlygose nurodytus reikalavimus;

15.3. planavimo organizatorius pateiks naujausius turimus topografinius duomenis M1:1000, Klaipėdos miesto bendrojo plano skaitmeninius duomenis, ortofotografinį žemėlapi M1:1000 detaliojo plano rengimui; Nagrinėjamojoje teritorijoje galiojantys teritorijų planavimo dokumentai yra pasiekiami adresu <https://lnnk.in/e9br>;

15.4. detaliojo plano koregavimo rengėjas turės parengti esamos situacijos analizę vadovaujantis Kompleksinio teritorijų planavimo dokumentų rengimo taisyklių, patvirtintų Lietuvos Respublikos aplinkos ministro 2014 m. sausio 2 d. įsakymu Nr. D1-8, 284 punktu visai numatomų sprendinių poveikį patiriančiai teritorijai (toliau – nagrinėjama teritorija). Nagrinėjamos teritorijos ribos, vadovaujantis Klaipėdos miesto bendroju planu, patvirtintu Klaipėdos miesto savivaldybės tarybos 2021-09-30 sprendimu Nr. T2-191, apima 10.10 Medelyno nagrinėjamo rajono ribas;

15.5. detaliojo plano koregavimo rengėjas planavimo organizatoriaus kvietimu turės dalyvauti darbo grupės posėdžiuose, ne vėliau kaip prieš penkias darbo dienas iki planavimo organizatoriaus nustatytos posėdžio datos pateikti svarstomą medžiagą (1 bylą bei skaitmeninę laikmeną), pristatyti atliktus darbus darbo grupės posėdyje bei pataisyti juos pagal planavimo organizatoriaus pastabas;

15.6. detaliojo plano koregavimo rengėjas brėžinius turės rengti M1:1000 masteliu;

15.7. detaliojo plano koregavimo rengimo terminai: 2022–2023 metai;

15.8. detaliojo plano koregavimo rengėjas, suderinus bei patikrinus (gavus teigiamą patikrinimo išvadą) teritorijų planavimo dokumento projektą, planavimo organizatoriui pateikia tvirtinti:

15.8.1. 1 detaliojo plano bylos egzempliorių (originalą);

15.8.2. 3 detaliojo plano brėžinių, sumažintų iki A3 formato, kopijas;

15.8.3. 1 detaliojo plano originalaus dydžio brėžinio egzempliorių;

15.8.4. 3 detaliojo plano aiškinamojo rašto egzemplorius;

15.8.5. skaitmeninėje laikmenoje topografinį planą, brėžinius ir aiškinamąjį raštą (*dwg, doc, pdf* formatais, 1 vnt.);



15.8.6. skaitmeninėje laikmenoje topografinį planą, sprendinių brėžinius *dwg* formatu pagal patvirtintą teritorijų planavimo erdviųjų duomenų specifikaciją LKS-94 sistema, brėžinius ir aiškinamąjį raštą (*doc, pdf, adoc* formatais, 2 vnt.);

15.9. detaliojo plano koregavimo rengėjas per 5 darbo dienas po detaliojo plano koregavimo patvirtinimo nustatyta tvarka turi pateikti ją registruoti Teritorijų planavimo registre.



DETALŪS METADUOMENYS	
Dokumento sudarytojas (-ai)	Klaipėdos miesto savivaldybė 188710823, Liepų g. 11, LT-91502, Klaipėda
Dokumento pavadinimas (antraštė)	DĖL PLANAVIMO DARBŲ PROGRAMOS PATVIRTINIMO
Dokumento registracijos data ir numeris	2022-04-11 Nr. AD1-468
Dokumento gavimo data ir dokumento gavimo registracijos numeris	–
Dokumento specifikacijos identifikavimo žymuo	ADOC-V1.0
Parašo paskirtis	Pasirašymas
Parašą sukūrusio asmens vardas, pavardė ir pareigos	Gintaras Neniškis, Savivaldybės administracijos direktorius, SAVIVALDYBĖS ADMINISTRACIJOS DIREKTORIUS
Sertifikatas išduotas	GINTARAS NENIŠKIS, Klaipėdos miesto savivaldybės administracija LT
Parašo sukūrimo data ir laikas	2022-04-11 09:31:35 (GMT+03:00)
Parašo formatas	XAdES-T
Laiko žymoje nurodytas laikas	2022-04-11 09:31:47 (GMT+03:00)
Informacija apie sertifikavimo paslaugų teikėją	ADIC CA-B, Asmens dokumentu išrašymo centras prie LR VRM LT
Sertifikato galiojimo laikas	2019-05-24 11:19:56 – 2022-05-23 11:19:56
Informacija apie būdus, naudotus metaduomenų vientisumui užtikrinti	"Registravimas" paskirties metaduomenų vientisumas užtikrintas naudojant "RCSC IssuingCA, VI Registru centras - i.k. 124110246 LT" išduotą sertifikatą "Dokumentų valdymo sistema Avily, Klaipėdos miesto savivaldybės administracija, i.k. 188710823 LT", sertifikatas galioja nuo 2021-12-20 12:35:17 iki 2024-12-19 12:35:17
Pagrindinio dokumento priedų skaičius	1
Pagrindinio dokumento priedamų dokumentų skaičius	–
Priedamo dokumento sudarytojas (-ai)	–
Priedamo dokumento pavadinimas (antraštė)	–
Priedamo dokumento registracijos data ir numeris	–
Programinės įrangos, kuria naudojantis sudarytas elektroninis dokumentas, pavadinimas	Dokumentų valdymo sistema Avily, versija 3.5.59
Informacija apie elektroninio dokumento ir elektroninio (-ių) parašo (-ų) tikrinimą (tikrinimo data)	Atitinka specifikacijos keliamus reikalavimus. Visi dokumente esantys elektroniniai parašai galioja (2022-04-11 09:45:46)
Paieškos nuoroda	–
Papildomi metaduomenys	Nuorašą suformavo 2022-04-11 09:45:46 Dokumentų valdymo sistema Avily



2.6 6 PRIEDAS

Informacija apie pradedamą rengti detaliojo plano korektūrą 2022 m. lapkričio 23 d. . paskelbta Klaipėdos miesto savivaldybės interneto svetainėje www.klaipeda.lt

7/28/23, 10:41 AM

Pradedamas rengti detaliųjų planų koregavimas suplanuotų teritorijų dalyse, prijungiant valstybinės žemės plotą

Pradedamas rengti detaliųjų planų koregavimas suplanuotų teritorijų dalyse, prijungiant valstybinės žemės plotą

23 LAPKRITIS, 2022

Informuojame, kad pradedama rengti Teritorijos prie Labrenčiškių ir medelyno detaliojo plano, patvirtinto Klaipėdos miesto savivaldybės tarybos 2005 m. gruodžio 22 d. sprendimu Nr. T2-417 „Dėl teritorijos prie Labrenčiškių ir medelyno, Klaipėdoje, detaliojo plano patvirtinimo“, Teritorijos prie Savanorių g. detaliojo plano, patvirtinto Klaipėdos miesto savivaldybės administracijos direktoriaus 2013 m. vasario 26 d. įsakymu Nr. AD1-494 „Dėl teritorijos prie Savanorių g., Klaipėdoje, detaliojo plano patvirtinimo“, Medelyno gyvenamojo rajono detaliojo plano, patvirtinto, Klaipėdos miesto savivaldybės administracijos direktoriaus 2015 m. birželio 17 d. įsakymu Nr. AD1-1798 „Dėl Medelyno gyvenamojo rajono, Klaipėdoje, detaliojo plano patvirtinimo“ korektūra suplanuotų teritorijų dalyse, prijungiant valstybinės žemės plotą.

Planavimo pagrindas: Klaipėdos miesto savivaldybės administracijos direktoriaus 2022 m. kovo 25 d. įsakymas Nr. AD1-393 „Dėl vietovės lygmens teritorijų planavimo dokumentų korektūros rengimo ir planavimo tikslų“.

Planuojamos teritorijos adresas: Ernesto Galvanausko gatvė ir gretimos teritorijos, Klaipėdoje. Planuojamas plotas – apie 3,5 ha.

Teritorijų planavimo rūšis ir lygmuo: kompleksinio teritorijų planavimo dokumentas, vietovės lygmens.

Planavimo organizatorius: Klaipėdos miesto savivaldybės administracijos direktorius, Klaipėda, Liepų g. 11, LT 91502, tel. (8 46) 396024, el. p. planavimas@klaipeda.lt, interneto tinklalapis www.klaipeda.lt.

Koreguojamo detaliojo plano rengėjas: „Quinary urbana“ MB, P. Žadeikos g. 12-14, LT-06320 Vilnius, tel. (+370) 611 16985, el. p. info@quinary.lt. Projekto vadovė Lina Panavaitė.

Planavimo darbų programa patvirtinta 2022 m. balandžio 11 d. įsakymu Nr. AD1-468 „Dėl planavimo darbų programos patvirtinimo“

Norime Jus informuoti, kad šioje svetainėje naudojami slapukai (angl. cookies). Jeigu sutinkate, prašome, paspauskite mygtuką „Sutinku“ arba naršykite toliau. Daugiau informacijos [slapukų valdymo puslapyje](#).



Būtinai Funkciniai Statistiniai Reklaminiai

Sutinku

RODYTI PAPILDOMĄ INFORMACIJĄ ✓

<https://www.klaipeda.lt/lt/naujienos/teritoriju-planavimas-planavimo-viesumas/7663/pradedamas-rengti-detaliuju-planu-koregavimas-suplanuotu-teritorij...> 1/2



7/28/23, 10:41 AM

Pradedamas rengti detaliųjų planų koregavimas suplanuotų teritorijų dalyse, prijungiant valstybinės žemės plotą

sprendinius; numatyti pėsčiųjų, dviračių takų ryšių sistemą, kitas susisiekimo komunikacijas ir joms funkcionuoti reikalingų servitutų poreikį; prireikūs, nurodyti nustatytas ir (ar) nustatyti konkrečias Specialiųjų žemės naudojimo sąlygų įstatyme nurodytas teritorijas, kuriose taikomos specialiosios žemės naudojimo sąlygos.

Papildomi planavimo uždaviniai: nenustatomi.

Strateginis pasekmių aplinkai vertinimas (SPAV): neatliekamas.

Planavimo terminai: 2022-2023 m.

Detaliojo plano rengimo etapai: parengiamasis, rengimo, baigiamasis.

Pasiūlymų teikimas: Pasiūlymus dėl teritorijų planavimo dokumento galima teikti raštu planavimo organizatoriui (šiam skelbime nurodytu adresu) ir/ar LR teritorijų planavimo dokumentų rengimo ir teritorijų planavimo proceso valstybinės priežiūros informacinėje sistemoje (TPDRIS) per visą teritorijų planavimo dokumentų rengimo laikotarpį iki viešo susirinkimo pabaigos. Teikiant pasiūlymus, privalu nurodyti vardą, pavardę, adresą ir motyvus, kuriais pagrindžiamas pasiūlymas.

Visa informacija apie projekto rengimo eigą skelbiama internetiniuose tinklapiuose: <http://www.klaipeda.lt>; <http://www.tpdris.lt> (TPD Nr. K-VT-21-22-259).

KOMENTARAI

Norime Jus informuoti, kad šioje svetainėje naudojami slapukai (angl. cookies). Jeigu sutinkate, prašome, paspauskite mygtuką „Sutinku“ arba naršykite toliau. Daugiau informacijos [slapukų valdymo puslapyje](#).

Būtinai Funkciniai Statistiniai Reklaminiai


RODYTI PAPILDOMĄ INFORMACIJĄ ▼

<https://www.klaipeda.lt/lt/naujienos/teritoriju-planavimas-planavimo-viesumas/7663/pradedamas-rengti-detaliuju-planu-koregavimas-suplanuotu-teritorij...> 2/2



2.7 7 PRIEDAS

Informacija apie pradedamą rengti detaliojo plano korektūrą 2022 m. lapkričio 23 d. . paskelbta Klaipėdos miesto savivaldybės skelbimų lentoje



Ar esi prostitucijos žemėjas?

Paslaugų teikimo gyvenamajam rajonui
Projektas Nr.10.1.3-ESF

ZEMĖS SKLYPŲ SAVININKŲ DĖMĖS LYSTIS



2.8 8 PRIEDAS

Informacija apie pradedamą rengti detaliojo plano korektūrą 2022 m. lapkričio 24 d. bei 2022 m. lapkričio 25 d. išsiųsta planuojamos teritorijos ir kaimyninių žemės sklypų valdytojams ar naudotojams, jų deklaruotos gyvenamosios vietos adresais. Lietuvos Respublikos asmens duomenų teisinės apsaugos įstatymu, TPDRIS informacinėje sistemoje pateikiama nuasmeninta informacija (pilnos apimties informaciją saugo planavimo organizatorius ir detaliojo plano rengėjas)



KLAIPĖDOS MIESTO SAVIVALDYBĖS ADMINISTRACIJA

Adresatams pagal sąrašą

2022-11-24 Nr. (4.39)-R2-2883

DĖL PRADEDAMO RENGTI TERITORIJŲ PLANAVIMO DOKUMENTO KOREGAVIMO

Informuojame, kad pradedama rengti teritorijos prie Labrenčiškių ir medelyno detaliojo plano, patvirtinto Klaipėdos miesto savivaldybės tarybos 2005 m. gruodžio 22 d. sprendimu Nr. T2-417 „Dėl teritorijos prie Labrenčiškių ir medelyno, Klaipėdoje, detaliojo plano patvirtinimo“, Teritorijos prie Savanorių g. detaliojo plano, patvirtinto Klaipėdos miesto savivaldybės administracijos direktoriaus 2013 m. vasario 26 d. įsakymu Nr. AD1-494 „Dėl teritorijos prie Savanorių g., Klaipėdoje, detaliojo plano patvirtinimo“, Medelyno gyvenamojo rajono detaliojo plano, patvirtinto, Klaipėdos miesto savivaldybės administracijos direktoriaus 2015 m. birželio 17 d. įsakymu Nr. AD1-1798 „Dėl Medelyno gyvenamojo rajono, Klaipėdoje, detaliojo plano patvirtinimo“ korektūra suplanuotų teritorijų dalyse, prijungiant valstybinės žemės plotą.

Planavimo pagrindas: Klaipėdos miesto savivaldybės administracijos direktoriaus 2022 m. kovo 25 d. įsakymas Nr. AD1-393 „Dėl vietovės lygmens teritorijų planavimo dokumentų korektūros rengimo ir planavimo tikslų“.

Planuojamos teritorijos adresas: Ernesto Galvanausko gatvė ir gretimos teritorijos, Klaipėdoje. Planuojamas plotas – apie 3.5 ha.

Teritorijų planavimo rūšis ir lygmuo: kompleksinio teritorijų planavimo dokumentas, vietovės lygmens.

Planavimo organizatorius: Klaipėdos miesto savivaldybės administracijos direktorius, Klaipėda, Liepų g. 11, LT 91502, tel. (8 46) 396024, el. p. planavimas@klaipeda.lt, interneto tinklalapis www.klaipeda.lt.

Koreguojamo detaliojo plano rengėjas: „Quinary urbana“ MB, P. Žadeikos g. 12-14, LT-06320 Vilnius, tel. (+370) 611 16985, el. p. info@quinary.lt. Projekto vadovė Lina Panavaitė.

Planavimo darbų programa patvirtinta 2022 m. balandžio 11 d. įsakymu Nr. AD1-468 „Dėl planavimo darbų programos patvirtinimo“.

Planavimo tikslai: pertvarkyti žemės sklypus siekiant optimalaus planuojamos teritorijos inžinerinių komunikacinių (susisiekimo) koridorių tinklo sprendinių, nustatyti (pakeisti) teritorijos naudojimo reglamento reikalavimus, neprieštaraujančius įstatymų ir kitų teisės aktų reikalavimams bei Teritorijų planavimo įstatymo 4 straipsnio 4 dalyje nurodytų teritorijų planavimo dokumentų sprendiniams.

Planavimo uždaviniai: teisės aktų nustatyta tvarka atlikti žemės sklypų pakeitimus; nustatyti teritorijos naudojimo privalomuosius reikalavimus; suplanuoti optimalius teritorijos inžinerinių komunikacinių (susisiekimo) koridorių tinklo sprendinius; numatyti pėsčiųjų, dviračių takų ryšių sistemą, kitas susisiekimo komunikacijas ir joms funkcionuoti reikalingų servitutų poreikį; prireikus, nurodyti nustatytas ir (ar) nustatyti konkrečias Specialiųjų žemės naudojimo sąlygų įstatyme nurodytas teritorijas, kuriose taikomos specialiosios žemės naudojimo sąlygos.

Papildomi planavimo uždaviniai: nenustatomi.

Strateginis pasekmių aplinkai vertinimas (SPAV): neatliekamas

Budžetinė įstaiga
Liepų g. 11,
91502 Klaipėda

Tel. (8 46) 39 60 08
Faks. (8 46) 41 00 47
El. p. dokumentai@klaipeda.lt

Duomenys kaupiami ir
saugomi
Juridinių asmenų registre
Kodas 188710823





2

Planavimo terminai: 2022-2023 m.

Detaliojo plano rengimo etapai: parengiamasis, rengimo, baigiamasis.

Pasiūlymų teikimas: Pasiūlymus dėl teritorijų planavimo dokumento galima teikti raštu planavimo organizatoriui (šiam skelbime nurodytu adresu) ir/ar LR teritorijų planavimo dokumentų rengimo ir teritorijų planavimo proceso valstybinės priežiūros informacinėje sistemoje (TPDRIS) per visą teritorijų planavimo dokumentų rengimo laikotarpį iki viešo susirinkimo pabaigos. Teikiant pasiūlymus, privalu nurodyti vardą, pavardę, adresą ir motyvus, kuriais pagrindžiamas pasiūlymas.

Visa informacija apie projekto rengimo eigą skelbiama internetiniuose tinklapiuose: <http://www.klaipeda.lt>; <http://www.tpdris.lt> (TPD Nr. K-VT-21-22-259)

Savivaldybės administracijos direktorius

Gintaras Neniškis

Aušra Šimkuvienė, tel. (8 46) 39 32 27, el. p. ausra.simkuviene@klaipeda.lt



12/1/22, 11:12 AM

Savitarna

Siuntimo istorija

RS0054643212

[Išplėstinė paieška](#)

2022-11-25 | Užsakymas: RS0054643212 | Siuntų: 11

Atsiliepimai

RS233116660LT Klaipėdos miesto savivaldybės administracija Liepų g. 11, 92138 Klaipėda, Klaipėdos m. sav., Lietuva	Iteikta
RS233116687LT UAB "Rovifarma" vaistinė Liepojos g. 49, 92288 Klaipėda, Klaipėdos m. sav., Lietuva	Iteikta
RS233116948LT AB "Energijos skirto operatorius" Laisvės pr. 10, 04215 Vilnius, Vilniaus m. sav., Lietuva	Iteikta
RS233116934LT Mažesniųjų brolių ordino Lietuvos Šv. Kazimiero provincijos Klaipėdos Šv. P. Asyžiečio vienuolynas Savanorių g. 4, 92291 Klaipėda, Klaipėdos m. sav., Lietuva	Iteikta
RS233116695LT "Šv. Pranciškaus vilties miestas" Savanorių g. 4, 92291 Klaipėda, Klaipėdos m. sav., Lietuva	Iteikta
RS233116713LT Siunčiama gavėjui	

<https://lpexpress.lt/history>

1/2



12/1/22, 11:12 AM

Savitarna

RS233116700LT	Įteikta
RS233116925LT	Įteikta
RS233116965LT	Siunčiama gavėjui
RS233116673LT	Siunčiama gavėjui
RS233116951LT	Siunčiama gavėjui

1-1 iš 11

100 įrašų ps

Atsiliepiamai

Lietuvos Paštas

J. Jasinskio g. 16, 03500 Vilnius

[www.lietuospastas.lt \(https://xn--lietuospastas-kuc.lt/\)](https://xn--lietuospastas-kuc.lt/)

[\(https://www.facebook.com/lietuospastas/\)](https://www.facebook.com/lietuospastas/)

[\(https://www.instagram.com/lietuospastas/\)](https://www.instagram.com/lietuospastas/)

[\(https://www.linkedin.com/company/lietuospastas/\)](https://www.linkedin.com/company/lietuospastas/)

[Naudojimo taisyklės \(/assets/doc/Naudojimosi_taisykles.pdf\)](/assets/doc/Naudojimosi_taisykles.pdf)

[Privatumo pranešimas \(/assets/doc/Privatumo_pranesimas_Esavitarna.pdf\)](/assets/doc/Privatumo_pranesimas_Esavitarna.pdf)

2021 © AB Lietuvos Paštas



2022-11-24 10:52

E. pristatymo išsiųstų žinučių būsenos

E. pristatymo išsiųstų žinučių būsenos

2022-11-24 10:08:04

elektroninis popierinis priedai

⚙️ DĖL PRADEDAMO RENGTI TERITORIJŲ PLANAVIMO DOKUMENTO KOREGAVIMO

Raštas

Gavėjas: Valstybės įmonė Valstybinių miškų urėdija, 132340880

Elektroninis variantas

2022-11-24 10:08:04

IŠSIŪSTA



2022-11-24 10:08:04

PRISTATYTA

Gavėjas: Valstybės įmonė Lietuvos automobilių kelių direkcija, 188710638

Elektroninis variantas

2022-11-24 10:08:04

PRISTATYTA



2022-11-24 10:08:04

IŠSIŪSTA



2022-11-24 10:13:16

GAUTA



2022-11-24 10:13:17

PERSKAITYTA

Gavėjas: Akcinė bendrovė "KLAIPĖDOS VANDUO", 140089260

Elektroninis variantas

2022-11-24 10:08:04

PRISTATYTA



2022-11-24 10:08:04

IŠSIŪSTA



2022-11-24 10:30:17

GAUTA



2022-11-24 10:30:17

PERSKAITYTA

Gavėjas: VšĮ Šv. Pranciškaus onkologijos centras, 300502187

Elektroninis variantas

2022-11-24 10:08:04

IŠSIŪSTA



2022-11-24 10:08:04

PRISTATYTA

Gavėjas: Viešoji įstaiga Klaipėdos universitetinė ligoninė, 190468035

Elektroninis variantas

2022-11-24 10:08:04

PRISTATYTA



2022-11-24 10:08:04

IŠSIŪSTA



2022-11-24 10:24:36

GAUTA



2022-11-24 10:28:59

PERSKAITYTA

Gavėjas: Valstybinė miškų tarnyba, 302471705

Elektroninis variantas

2022-11-24 10:08:04

IŠSIŪSTA



2022-11-24 10:08:04

PRISTATYTA



2022-11-24 10:31:12

GAUTA



2022-11-24 10:31:13

PERSKAITYTA

Gavėjas: Nacionalinė žemės tarnyba prie Žemės ūkio ministerijos, 188704927

Elektroninis variantas

<https://avilyis.klaipeda.lt/dhs/frmRDOViewEDeliveryStatuses?docOid=752553e26b3611ed8f7bbcab9354faf9>

1/1



2.9 9 PRIEDAS

Informacija apie pradedamą detaliojo plano korektūrą 2022 m. lapkričio 24 d. išsiųsta planuojamos teritorijos seniūnaičiams

Lina Panavaitė | Quinary urbana

From: Aušra Šimkuvienė <Ausra.Simkuviene@klaipeda.lt>
Sent: ketvirtadienis 2022 m. lapkritis 24 10:47
To: Seniūnaičiai
Subject: Informacija apie pradedamą rengti teritorijų planavimo dokumentų korektūrą

Laba diena,

Informuojame, kad pradedama rengti teritorijos prie Labrenčiškių ir medelyno detaliojo plano, patvirtinto Klaipėdos miesto savivaldybės tarybos 2005 m. gruodžio 22 d. sprendimu Nr. T2-417 „Dėl teritorijos prie Labrenčiškių ir medelyno, Klaipėdoje, detaliojo plano patvirtinimo“, Teritorijos prie Savanorių g. detaliojo plano, patvirtinto Klaipėdos miesto savivaldybės administracijos direktoriaus 2013 m. vasario 26 d. įsakymu Nr. AD1-494 „Dėl teritorijos prie Savanorių g., Klaipėdoje, detaliojo plano patvirtinimo“, Medelyno gyvenamojo rajono detaliojo plano, patvirtinto, Klaipėdos miesto savivaldybės administracijos direktoriaus 2015 m. birželio 17 d. įsakymu Nr. AD1-1798 „Dėl Medelyno gyvenamojo rajono, Klaipėdoje, detaliojo plano patvirtinimo“ korektūra suplanuotų teritorijų dalyse, prijungiant valstybinės žemės plotą.

Išsamiau susipažinti su rengiamo teritorijų planavimo dokumento procesu galite paspaudę šia nuorodą:

<https://www.klaipeda.lt/lt/teritorijos-prie-labrenciskiu-ir-medelyno-detaliojo-plano-teritorijos-prie-savanoriu-g.-bei-medelynog gyvenamojo-rajono-detaliojo-plano-korektura-suplanuotu-teritoriju-dalyse-prijungiant-valstybines-zemes-plota/10589/>



Aušra Šimkuvienė

Urbanistikos ir architektūros skyriaus

patarėja

Tel. +370 46 393227

ausra.simkuviene@klaipeda.lt



2.10 10 PRIEDAS

Informacija apie pradedamą detaliojo plano korektūrą 2022 m. lapkričio 30 d. paskelbta dienraštyje „Vakarų ekspresas“

12 SKELBIMAI. REKLAMA

Vakarų ekspresas

2022 M. LAPKRIČIO 30 D., TREČIADIENIS

MUZIEJUS
w Szwabach

M M
PILIES MUZIEJUS

**Gruodžio 1 d.
17.30 val.**

Pilies muziejaus
šiaurinėje kurtinoje,
Priešpilio g. 2, Klaipėda

www.mlmuzejus.lt

Archeologijos parodos
JOTVINGIŲ ELDORADAS
pristatymas ir diskusija apie jotvingius

Dalyvauja Suvalkų apygardos muziejaus (Lenkija) direktorius dr. J. Brzozowski bei archeologas dr. J. Siemaszko ir Vilniaus universiteto archeologas dr. A. Luchtanas

GARGŽDŲ TURGUS

Registracija prekybai
„Kalėdos Gargždų turguje“ jau įpusėjo!!!
Kviečiame visus namudininkus, tautodailininkus, kūrėjus
ir maisto prekybininkus dalyvauti Kalėdinėje mugėje
gruodžio 9-10 dienomis ir gruodžio 23-24 dienomis.

Dokumentų siuntimas registracija@gargzduturgus.lt
Daugiau info telkiami tel. Nr. 8673 05525 ir www.gargzduturgus.lt

PARDUODA

Įvairios prekės

Akmens anglis (plauta, sijota). Anglies granulės (sijotos). Durpių briketai. Pristatome. Kuro sandėlys, tel. 8 612 37 686.

Pigiai skaldytas, rąstais beržo, kietmedžio ir kt. lapuočių malkas, pjūvenų briketus, granules. Atveža. Tel. 8 612 60 467.

PERKA

Nekilnojamas turtas

MSK „Privati girininkija“: perkame mišką, žemę, sodybas, rengiame miškotvarkos projektus, konsultuojame miškų savininkus. Tel. 8 620 87 788.

PDF FORMATO PRENUMERATOS KAINA 2023 m.

* kaina juridiniams asmenims 12 mėn./49 Eur

Vakarų ekspresas

Kuponas - dovana, kuriai dažniausiai pritrūksta laiko

12 MĖN. 20 EUR

Neliko žiedo, atsirado karmėčiai

Prenumerata priimama: www.ve.lt/prenumerata

Dienraščio „Vakarų ekspresas“ redakcijoje, Taikos pr. 52C, tel. (8 46) 411314, jolanta@ve.lt

▶ 13

vytas.karaciejus@gmail.com
tel. +370 65029906
FOTOGRAFIJOS STUDIJA GALERIJA
Paveikslai ant drobės

DĖL PRADEAMO RENGTI TERITORIJŲ PLANAVIMO DOKUMENTO KOREGAVIMO

Informuojame, kad pradedama rengti teritorijos prie Labrenčiškių ir medelyno detaliojo plano, patvirtinto Klaipėdos miesto savivaldybės tarybos 2005 m. gruodžio 22 d. sprendimu Nr. T2-417 „Dėl teritorijos prie Labrenčiškių ir medelyno, Klaipėdoje, detaliojo plano patvirtinimo“, Teritorijos prie Savanorių g. detaliojo plano, patvirtinto Klaipėdos miesto savivaldybės administracijos direktoriaus 2013 m. vasario 26 d. įsakymu Nr. AD1-494 „Dėl teritorijos prie Savanorių g., Klaipėdoje, detaliojo plano patvirtinimo“, Medelyno gyvenamojo rajono detaliojo plano, patvirtinto, Klaipėdos miesto savivaldybės administracijos direktoriaus 2015 m. birželio 17 d. įsakymu Nr. AD1-1798 „Dėl Medelyno gyvenamojo rajono, Klaipėdoje, detaliojo plano patvirtinimo“ korektūra suplanuotų teritorijų dalyse, prijungiančių valstybinės žemės plotą.

Planavimo pagrindas: Klaipėdos miesto savivaldybės administracijos direktoriaus 2022 m. kovo 25 d. įsakymas Nr. AD1-393 „Dėl vietovės lygmenų teritorijų planavimo dokumentų korektūros rengimo ir planavimo tikslų“.

Planuojamos teritorijos adresas: Ernesto Galvanauko gatvė ir gretimos teritorijos, Klaipėdoje. Planuojamas plotas – apie 3,5 ha.

Teritorijų planavimo rūšis ir lygmuo: kompleksinio

teritorijų planavimo dokumentas, vietovės lygmenys.

Planavimo organizatorius: Klaipėdos miesto savivaldybės administracijos direktorius, Klaipėda, Liepų g. 11, LT 91502, tel. (8 46) 396024, el. p. planavimas@klaipeda.lt, interneto tinklalapis www.klaipeda.lt.

Koreguojamo detaliojo plano rengėjas: „Quinary urbana“ MB, P. Žadeikos g. 12-14, LT-06320 Vilnius, tel. (+370) 611 16985, el. p. info@quinary.lt. Projekto vadovė Lina Panavaitė.

Planavimo darbų programa patvirtinta 2022 m. balandžio 11 d. įsakymu Nr. AD1-468 „Dėl planavimo darbų programos patvirtinimo“.

Planavimo tikslai: pertvarkyti žemės sklypus siekiant optimalaus planuojamos teritorijos inžinerinių komunikacinių (susisiekimo) koridorių tinklo sprendinių, nustatyti (pakeisti) teritorijos naudojimo reglamento reikalavimus, neprieštaraujančius įstatymų ir kitų teisės aktų reikalavimams bei Teritorijų planavimo įstatymo 4 straipsnio 4 dalyje nurodytų teritorijų planavimo dokumentų sprendiniams.

Planavimo uždaviniai: teisės aktų nustatyta tvarka atlikti žemės sklypų paketinius; nustatyti teritorijos naudojimo privalomuosius reikalavimus; suplanuoti optimalius teritorijos inžinerinių komunikacinių (susisiekimo) koridorių tinklo sprendinius; numatyti

pėsčiųjų, dviračių takų ryšių sistemą, kitas susisiekimo komunikacijas ir joms funkcionuoti reikalingų servitutų poreikį; prireikus, nurodyti nustatytas ir (ar) nustatyti konkrečias Specialiųjų žemės naudojimo sąlygų įstatyme nurodytas teritorijas, kuriose taikomos specialiosios žemės naudojimo sąlygos.

Papildomi planavimo uždaviniai: nenustatomi.

Strateginis pasekmių aplinkai vertinimas (SPAV): neatliekamas

Planavimo terminai: 2022-2023 m.

Detaliojo plano rengimo etapai: parengiamasis, rengimo, baigiamasis.

Pasiūlymų teikimas: Pasiūlymus dėl teritorijų planavimo dokumento galima teikti raštu planavimo organizatoriui (šiam skelbime nurodytu adresu) ir/ar LR teritorijų planavimo dokumentų rengimo ir teritorijų planavimo proceso valstybinės priežiūros informacinėje sistemoje (TPDRIS) per visą teritorijų planavimo dokumentų rengimo laikotarpį iki viešo susirinkimo pabaigos. Teikiant pasiūlymus, privalo nurodyti vardą, pavardę, adresą ir motyvus, kuriais pagrindžiamas pasiūlymas.

Visa informacija apie projekto rengimo eigą skelbiama internetiniuose tinklapiuose: <http://www.klaipeda.lt>; <http://www.tpdris.lt> (TPD Nr. K-VT-21-22-259).



2.11 11 PRIEDAS

Informacija apie parengtus detaliojo plano korektūros sprendinius 2023 m. birželio 30 d. paskelbta Klaipėdos miesto savivaldybės interneto svetainėje www.klaipeda.lt

7/28/23, 3:49 PM

Informuojame apie parengtus teritorijos prie Labrenčiškių ir medelyno detaliojo plano, teritorijos prie Savanorių g. bei Medelyno gy...

Informuojame apie parengtus teritorijos prie Labrenčiškių ir medelyno detaliojo plano, teritorijos prie Savanorių g. bei Medelyno gyvenamojo rajono detaliojo plano korektūros suplanuotų teritorijų dalyse, prijungiant valstybinės žemės plotą sprendinius

30 BIRŽELIS, 2023

Informuojame apie rengiamą teritorijos prie Labrenčiškių ir medelyno detaliojo plano, patvirtinto Klaipėdos miesto savivaldybės tarybos 2005 m. gruodžio 22 d. sprendimu Nr. T2-417 „Dėl teritorijos prie Labrenčiškių ir medelyno, Klaipėdoje, detaliojo plano patvirtinimo“, Teritorijos prie Savanorių g. detaliojo plano, patvirtinto Klaipėdos miesto savivaldybės administracijos direktoriaus 2013 m. vasario 26 d. įsakymu Nr. AD1-494 „Dėl teritorijos prie Savanorių g., Klaipėdoje, detaliojo plano patvirtinimo“, Medelyno gyvenamojo rajono detaliojo plano, patvirtinto, Klaipėdos miesto savivaldybės administracijos direktoriaus 2015 m. birželio 17 d. įsakymu Nr. AD1-1798 „Dėl Medelyno gyvenamojo rajono, Klaipėdoje, detaliojo plano patvirtinimo“ korektūrą suplanuotų teritorijų dalyse, prijungiant valstybinės žemės plotą bei viešai svarstyti teikiamus parengtus Detaliojo plano korektūros sprendinius.

Planavimo pagrindas: Klaipėdos miesto savivaldybės administracijos direktoriaus 2022 m. kovo 25 d. įsakymas Nr. AD1-393 „Dėl vietovės lygmens teritorijų planavimo dokumentų korektūros rengimo ir planavimo tikslų“.

Planuojamos teritorijos adresas: Ernesto Galvanausko gatvė ir gretimos teritorijos, Klaipėdoje. Planuojamas plotas – apie 3,5 ha.

Teritorijų planavimo rūšis ir lygmuo: kompleksinio teritorijų planavimo dokumentas, vietovės lygmens.

Planavimo organizatorius: Klaipėdos miesto savivaldybės administracijos direktorius, Klaipėda, Liepų g. 11, LT 91502, tel. (8 46) 396024, el. p. planavimas@klaipeda.lt, interneto tinklalapis www.klaipeda.lt.

Koreguojamo detaliojo plano rengėjas: „Quinary urbana“ MB, P. Žadeikos g. 12-14, LT-06320 Vilnius, tel. (+370) 611 16985, el. p. info@quinary.lt. Projekto vadovė Lina Panavaitė.

Planavimo darbų programa patvirtinta 2022 m. balandžio 11 d. įsakymu Nr. AD1-468 „Dėl planavimo darbų patvirtinimo“.

<https://www.klaipeda.lt/lt/teritoriju-planavimo-viesumas-nuo-2023-m./skelbimai/skelbimai-apie-rengiamus-teritoriju-planavimo-dokumentus/11158/infor...> 1/3



7/28/23, 3:49 PM Informuojame apie parengtus teritorijos prie Labrenčiškių ir medelyno detaliojo plano, teritorijos prie Savanorių g. bei Medelyno gy...

Planavimo tikslai: pertvarkyti žemės sklypus siekiant optimalaus planuojamos teritorijos inžinerinių komunikacinių (susisiekimo) koridorių tinklo sprendinių, nustatyti (pakeisti) teritorijos naudojimo reglamento reikalavimus, neprieštaraujančius įstatymų ir kitų teisės aktų reikalavimams bei Teritorijų planavimo įstatymo 4 straipsnio 4 dalyje nurodytų teritorijų planavimo dokumentų sprendiniams.

Planavimo uždaviniai: teisės aktų nustatyta tvarka atlikti žemės sklypų pakeitimus; nustatyti teritorijos naudojimo privalomuosius reikalavimus; suplanuoti optimalius teritorijos inžinerinių komunikacinių (susisiekimo) koridorių tinklo sprendinius; numatyti pėsčiųjų, dviračių takų ryšių sistemą, kitas susisiekimo komunikacijas ir joms funkcionuoti reikalingų servitutų poreikį; prireikus, nurodyti nustatytas ir (ar) nustatyti konkrečias Specialiųjų žemės naudojimo sąlygų įstatyme nurodytas teritorijas, kuriose taikomos specialiosios žemės naudojimo sąlygos.

Papildomi planavimo uždaviniai: nenustatomi.

Strateginis pasekmių aplinkai vertinimas (SPAV): neatliekamas

Planavimo terminai: 2022-2023 m.

Detaliojo plano rengimo etapai: parengiamasis, rengimo, baigiamasis.

Susipažinti su parengtu planavimo dokumentu tvarka.

Su parengtais detaliojo plano korektūros sprendiniais visuomenė gali susipažinti bendraja tvarka **nuo 2023 m. liepos 11 d. iki 2023 m. liepos 24 d. imtinai:**

Planavimo organizatoriaus - Klaipėdos miesto savivaldybės administracijos patalpose, (Liepų g. 11, LT-91502, Klaipėda) darbo dienomis nuo 8:00 iki 17:00 (penktadienį iki 15:45) (kontaktinis asmuo Aušra Šimkuvienė 8 46 39 32 27) ir internetiniame puslapyje www.klaipeda.lt.

LR teritorijų planavimo dokumentų rengimo ir teritorijų planavimo proceso valstybinės priežiūros informacinėje sistemoje (www.tpdri.lt, TPD Nr. K-VT-21-22-259);

Vieša sprendinių ekspozicija vyks nuo 2023 m. liepos 11 d. iki 2023 m. liepos 24 d. imtinai darbo dienomis nuo 8:00 iki 17:00 val. Klaipėdos miesto savivaldybės pastato (adresu: Liepų g. 11, Klaipėda) I a. tambūro skelbimų lentoje, su sprendinių aiškinamojo rašto dokumentacija minėtu laikotarpiu bus galima susipažinti ten pat.

Viešas susirinkimas įvyks 2023 m. liepos 25 d. 12:00 val. Klaipėdos miesto savivaldybės administracijos patalpose (adresu: Liepų g. 11, Klaipėda), didžiajame pasitarimų kambaryje (II aukštas).

Teisės aktų nustatyta tvarka, nesant kriterijų, Strateginis pasekmių aplinkai vertinimas ir Planuojamos ūkinės poveikio aplinkai vertinimas neatliekamas.

Pasiūlymų teikimo tvarka – pasiūlymai dėl teritorijų planavimo dokumento planavimo organizatoriui teikiami raštu Klaipėdos miesto savivaldybės administracijos direktoriui, Liepų g. 11, LT-91502, Klaipėda, el. paštu planavimas@klaipeda.lt ir (ar) Lietuvos Respublikos teritorijų planavimo dokumentų rengimo ir teritorijų planavimo proceso valstybinės priežiūros informacinėje sistemoje (www.tpdri.lt, TPD Nr. K-VT-21-22-259) visą teritorijų planavimo dokumento rengimo laiką iki viešo supažinimo pabaigos. Teikiant pasiūlymus privalu nurodyti pasiūlymą teikiančio asmens ar jo įgalioto asmens vardą, pavardę, gyvenamosios vietos adresą, telefono numerį, elektroninio pašto adresą ir aplinkybes, kuriomis pagrindžiamas pasiūlymas. Pasiūlymus pateikusiems asmenims planavimo organizatorius atsakys raštu arba Lietuvos Respublikos teritorijų planavimo dokumentų rengimo ir teritorijų planavimo proceso valstybinės priežiūros informacinėje sistemoje (TPDRIS), jeigu pasiūlymai buvo pateikti šioje sistemoje.

<https://www.klaipeda.lt/lt/teritoriju-planavimo-viesumas-nuo-2023-m./skelbimai/skelbimai-apie-rengiamus-teritoriju-planavimo-dokumentus/11158/infor...> 2/3



7/28/23, 3:49 PM Informuojame apie parengtus teritorijos prie Labrenčiškių ir medelyno detaliojo plano, teritorijos prie Savanorių g. bei Medelyno gy...

Apskundimo tvarka: planavimo organizatoriaus atsakymas per 10 darbo dienų gali būti apskūstas teritorijų planavimo valstybinę priežiūrą atliekančiai institucijai – Valstybinės teritorijų planavimo ir statybos inspekcijos prie Aplinkos ministerijos Teritorijų planavimo valstybinės priežiūros departamento Pirmajam teritorijų planavimo priežiūros skyriui (L. Sapiegos g. 12, Kaunas).

Planuojamos teritorijos bei jos kaimyninių žemės sklypų valdytojai ir naudotojai, jeigu jų gyvenamoji vieta neatitinka deklaruotos gyvenamosios vietos ar buveinės adreso, prašome pranešti savo adresą detaliojo plano rengėjui.

Visa informacija apie projekto rengimo eigą skelbiama internetiniuose tinklapiuose: <http://www.klaipeda.lt>; <http://www.tpdri.lt> (TPD Nr. K-VT-21-22-259).

 [Sprendinių aiškinamasis raštas](#)

 [Sprendinių pagrindinis brėžinys](#)

KOMENTARAI



<https://www.klaipeda.lt/lt/teritoriju-planavimo-viesumas-nuo-2023-m./skelbimai/skelbimai-apie-rengiamus-teritoriju-planavimo-dokumentus/11158/infor...> 3/3



2.12 12 PRIEDAS

Informacija apie detaliojo plano korektūros sprendinius 2023 m. birželio 30 d. paskelbta Klaipėdos miesto savivaldybės administracijos skelbimų lentoje

DĖL TERITORIJŲ PLANAVIMO DOKUMENTO

Informuojame apie rengiamą teritorijos prie Labrenčiškių ir medelyno detaliojo plano, patvirtinto Klaipėdos miesto savivaldybės tarybos 2005 m. gruodžio 22 d. sprendimu Nr. T2-417 „Dėl teritorijos prie Labrenčiškių ir medelyno, Klaipėdoje, detaliojo plano patvirtinimo“, Teritorijos prie Savanorių g. detaliojo plano, patvirtinto Klaipėdos miesto savivaldybės administracijos direktoriaus 2013 m. vasario 26 d. įsakymu Nr. AD1-494 „Dėl teritorijos prie Savanorių g., Klaipėdoje, detaliojo plano patvirtinimo“, Medelyno gyvenamojo rajono detaliojo plano, patvirtinto, Klaipėdos miesto savivaldybės administracijos direktoriaus 2015 m. birželio 17 d. įsakymu Nr. AD1-1798 „Dėl Medelyno gyvenamojo rajono, Klaipėdoje, detaliojo plano patvirtinimo“ korektūrą suplanuotų teritorijų dalyse, prijungiant valstybinės žemės plotą bei viešai svarstyti teikiamus parengtus Detaliojo plano korektūros sprendinius.

Planavimo pagrindas: Klaipėdos miesto savivaldybės administracijos direktoriaus 2022 m. kovo 25 d. įsakymas Nr. AD1-393 „Dėl vietovės lygmenis teritorijų planavimo dokumentų korektūros rengimo ir planavimo tikslų“.

Planuojamos teritorijos adresas: Ernesta Galvanausko gatvė ir greičios teritorijos, Klaipėdoje. Planuojamas plotas – apie 3,5 ha.

Teritorijų planavimo rūšis ir lygmuo: kompleksinio teritorijų planavimo dokumentas, vietovės lygmenis.

Planavimo organizatorius: Klaipėdos miesto savivaldybės administracijos direktorius, Klaipėda, Liepų g. 11, LT-91502, el. p. planavimas@klaipeda.lt, interneto tinklalapis www.klaipeda.lt.

Koreguojamo detaliojo plano rengėjas: „Quinary urban“ MB, P. Zadeikos g. 12-14, LT-06320 Vilnius, tel. (+370) 611 16985, el. p. info@quinary.lt. Projekto vadovė Lina Panavičė.

Planavimo darbų programa patvirtinta 2022 m. balandžio 11 d. įsakymu Nr. AD1-468 „Dėl planavimo darbų programos patvirtinimo“.

Planavimo tikslai: pertvarkyti žemės sklypus siekiant optimalaus planuojamos teritorijos inžinerinių komunikacijų (susisiekimo) koridorių tinklo sprendimų, nustatyti (pakeisti) teritorijos naudojimo reglamentavimo reikalavimus, neprejudančius įstatymų ir kitų teisės aktų reikalavimams bei Teritorijų planavimo įstatymo 4 straipsnio 4 dalyje nurodytų teritorijų planavimo dokumentų sprendimams.

Planavimo uždaviniai: teisės aktų nustatyta tvarka atlikti žemės sklypų pakėlimus; nustatyti teritorijos naudojimo privalomojo reikalavimus; suplanuoti optimalias teritorijos inžinerinių komunikacijų (susisiekimo) koridorių tinklo sprendimus; numatyti pėsčiųjų, dviračių takų ryšią sistemą, kitas susisiekimo komunikacijas ir joms funkcionuoti reikalingų servitūtų poreikį; prireikus, nurodyti nustatytas ir (ar) nustatyti konkrečias Specialiųjų žemės naudojimo sąlygų įstatyme nurodytas teritorijas, kuriose taikomos specialiosios žemės naudojimo sąlygos.

Papildomi planavimo uždaviniai: nenustatomi.

Strateginis pasekmių aplinkai vertinimas (SPA): neatliekamas

Planavimo terminai: 2022-2023 m.

Detaliojo plano rengimo etapai: parengiamasis, rengimo, baigiamasis.

Susipažinti su parengtu planavimo dokumentu tvarka.

Su parengtais detaliojo plano korektūros sprendimais visuomenė gali susipažinti bendraja tvarka nuo 2023 m. liepos 11 d. iki 2023 m. liepos 24 d. imitai:

Planavimo organizatorius – Klaipėdos miesto savivaldybės administracijos patalpos, (Liepų g. 11, LT-91502, Klaipėda) darbo dienomis nuo 8:00 iki 17:00 (penktadienį iki 15:45) (kontaktinis asmuo Aušra Simkuvienė 8 46 39 32 27) ir internetiniame puslapyje www.klaipeda.lt.

LR teritorijų planavimo dokumentų rengimo ir teritorijų planavimo proceso valstybinės priežiūros informacinėje sistemoje (www.ipdri.lt, TPD Nr. K-VI-21-22-259).

Vieša sprendinių ekspozicija vyks nuo 2023 m. liepos 11 d. iki 2023 m. liepos 24 d. imitai darbo dienomis nuo 8:00 iki 17:00 val. Klaipėdos miesto savivaldybės pastato adresu: Liepų g. 11, Klaipėda) ir, tamsoje skelbimų lentoje, su sprendinių šikštinamojo rašto dokumentacija miniu laktariuju bus galima susipažinti ten pat.

Viešas susirinkimas įvyks 2023 m. liepos 25 d. 12:00 val. Klaipėdos miesto savivaldybės administracijos patalpose adresu: Liepų g. 11, Klaipėda, didžiąją pastatimų kambarįje (II aukšte).

Teisės aktų nustatyta tvarka, nesant kriterijų, Strateginis pasekmių aplinkai vertinimas ir Planuojamos ūkinės poveikio aplinkai vertinimas neatliekamas.

Pasiūlymų teikimo tvarka – pasiūlymai dėl teritorijų planavimo dokumento planavimo organizatoriai teikiami raštu Klaipėdos miesto savivaldybės administracijos direktoriui, Liepų g. 11, LT-91502, Klaipėda, el. paštu planavimas@klaipeda.lt ir (ar) Lietuvos Respublikos teritorijų planavimo dokumentų rengimo ir teritorijų planavimo proceso valstybinės priežiūros informacinėje sistemoje (www.ipdri.lt, TPD Nr. K-VI-21-22-259) visą teritorijų planavimo dokumento rengimo laiką iki viešo supažinimo pabaigos. Teikiant pasiūlymus privalo nurodyti pasiūlymą teikiančio asmens ar jo įgaliojimo asmens vardą, pavardę, gyvenamosios vietos adresą, telefono numerį, elektroninio pašto adresą ir aplinkabės, kurioje bus pateiktas pasiūlymas. Pasiūlymus pateikusiems asmenims planavimo organizatorius atsakys raštu arba Lietuvos Respublikos teritorijų planavimo dokumentų rengimo ir teritorijų planavimo proceso valstybinės priežiūros informacinėje sistemoje (TPDRIS), jeigu pasiūlymai buvo pateikti šioje sistemoje.

Apskaidimo tvarka: planavimo organizatoriaus atsakymas per 10 darbo dienų gali būti apskaidytas teritorijų planavimo valstybine priežiūra atliekama institucijai – Valstybinės teritorijų planavimo ir statybų inspekcijos prie Aplinkos ministerijos Teritorijų planavimo valstybinės priežiūros departamento Firmojam teritorijų planavimo priežiūros skyriui (I. Sapiegos g. 12, Kaunas).

Planuojamos teritorijos bei jos kaimyninių žemės sklypų valdytojai ir naudotojai, jeigu jų gyvenamoji vieta neatitinka deklaruotos gyvenamosios vietos ar buvines adreso, prašome pateikti savo adresą detaliojo plano rengėjui.

Visa informacija apie projekto rengimo eigą skelbiama internetiniuose tinklalapiuose: <http://www.klaipeda.lt>, <http://www.ipdri.lt> (TPD Nr. K-VI-21-22-259).



2.13 13 PRIEDAS

Informacija apie detaliojo plano korektūros sprendinius paskelbta LR Teritorijų planavimo dokumentų rengimo ir teritorijų planavimo proceso valstybinės priežiūros informacinėje sistemoje www.tpdri.lt (TPD Nr. K-VT-21-22-259)



VALSTYBINĖ TERITORIJŲ
PLANAVIMO IR ŠTATYBŲ
INSPEKCIJA

Dokumento kortelė

Home icon, Back icon, Refresh icon, Print icon, User icon, LINA PANAVAITĖ

"Quinary urbana", MB Direktorė

Susiję TP procesai>>TPD kortelė>>Dokumento kortelė

Peržiūros režimas

TPD Nr. **K-VT-21-22-259**

Dokumento tipas **Informacinis pranešimas apie rengiamą TPD korektūrą**

TPD pavadinimas **Teritorijos prie Labrenčiškių ir medelyno detaliojo plano, patvirtinto Klaipėdos miesto savivaldybės tarybos 2005 m. gruodžio 22 d. sprendimu Nr. T2-417 „Dėl teritorijos prie Labrenčiškių ir medelyno, Klaipėdoje, detaliojo plano patvirtinimo“, Teritorijos prie Savanorių g. detaliojo plano, patvirtinto Klaipėdos miesto savivaldybės administracijos direktoriaus 2013 m. vasario 26 d. įsakymu Nr. AD1-494 „Dėl teritorijos prie Savanorių g., Klaipėdoje, detaliojo plano patvirtinimo“, Medelyno gyvenamojo rajono detaliojo plano, patvirtinto, Klaipėdos miesto savivaldybės administracijos direktoriaus 2015 m. birželio 17 d. įsakymu Nr. AD1-1798 „Dėl Medelyno gyvenamojo rajono, Klaipėdoje, detaliojo plano patvirtinimo“ korektūra suplanuotų teritorijų dalyse, prijungiant valstybinės žemės plotą**

Pateikimo data **2023-06-30 11:37**

Dokumento registracijos numeris **REG284291**

Statusas **Galiojantis**

Dokumentas | El. parašai | Dokumento istorija

Teikiamo pranešimo PDF byla

Tipas **Teikiamas dokumentas**

Bylos

Bylos pavadinimas **2023-06-29 (4.39)-R2-1598.pdf** Parsisiųsti | Peržiūrėti

Pridedami dokumentai

Nėra duomenų



Originalas siunčiamas nebus



KLAIPĖDOS MIESTO SAVIVALDYBĖS ADMINISTRACIJA

Adresatams pagal sąrašą

2023-06-29 Nr. (4.39) - E2-1598

DĖL TERITORIJŲ PLANAVIMO DOKUMENTO

Informuojame apie rengiamą teritorijos prie Labrenčiškių ir medelyno detaliojo plano, patvirtinto Klaipėdos miesto savivaldybės tarybos 2005 m. gruodžio 22 d. sprendimu Nr. T2-417 „Dėl teritorijos prie Labrenčiškių ir medelyno, Klaipėdoje, detaliojo plano patvirtinimo“, Teritorijos prie Savanorių g. detaliojo plano, patvirtinto Klaipėdos miesto savivaldybės administracijos direktoriaus 2013 m. vasario 26 d. įsakymu Nr. AD1-494 „Dėl teritorijos prie Savanorių g., Klaipėdoje, detaliojo plano patvirtinimo“, Medelyno gyvenamojo rajono detaliojo plano, patvirtinto, Klaipėdos miesto savivaldybės administracijos direktoriaus 2015 m. birželio 17 d. įsakymu Nr. AD1-1798 „Dėl Medelyno gyvenamojo rajono, Klaipėdoje, detaliojo plano patvirtinimo“ korektūrą suplanuotų teritorijų dalyse, prijungiant valstybinės žemės plotą bei viešai svarstyti teikiamus parengtus Detaliojo plano korektūros sprendinius.

Planavimo pagrindas: Klaipėdos miesto savivaldybės administracijos direktoriaus 2022 m. kovo 25 d. įsakymas Nr. AD1-393 „Dėl vietovės lygmens teritorijų planavimo dokumentų korektūros rengimo ir planavimo tikslų“.

Planuojamos teritorijos adresas: Ernesto Galvanausko gatvė ir gretimos teritorijos, Klaipėdoje. Planuojamas plotas – apie 3.5 ha.

Teritorijų planavimo rūšis ir lygmuo: kompleksinio teritorijų planavimo dokumentas, vietovės lygmens.

Planavimo organizatorius: Klaipėdos miesto savivaldybės administracijos direktorius, Klaipėda, Liepų g. 11, LT 91502, tel. (8 46) 396024, el. p. planavimas@klaipeda.lt, interneto tinklalapis www.klaipeda.lt.

Koreguojamo detaliojo plano rengėjas: „Quinary urbana“ MB, P. Žadickos g. 12-14, LT-06320 Vilnius, tel. (+370) 611 16985, el. p. info@quinary.lt. Projekto vadovė Lina Panavaitė.

Planavimo darbų programa patvirtinta 2022 m. balandžio 11 d. įsakymu Nr. AD1-468 „Dėl planavimo darbų programos patvirtinimo“.

Planavimo tikslai: pertvarkyti žemės sklypus siekiant optimalaus planuojamos teritorijos inžinerinių komunikacinių (susisiekimo) koridorių tinklo sprendinių, nustatyti (pakeisti) teritorijos naudojimo reglamento reikalavimus, neprieštaraujančius įstatymų ir kitų teisės aktų reikalavimams bei Teritorijų planavimo įstatymo 4 straipsnio 4 dalyje nurodytų teritorijų planavimo dokumentų sprendiniams.

Planavimo uždaviniai: teisės aktų nustatyta tvarka atlikti žemės sklypų pakeitimus; nustatyti teritorijos naudojimo privalomuosius reikalavimus; suplanuoti optimalius teritorijos inžinerinių komunikacinių (susisiekimo) koridorių tinklo sprendinius; numatyti pėsčiųjų, dviračių takų ryšių sistemą, kitas susisiekimo komunikacijas ir joms funkcionuoti reikalingų servitutų poreikį; pririnkus, nurodyti nustatytas ir (ar) nustatyti konkrečias Specialiųjų žemės naudojimo sąlygų įstatyme nurodytas teritorijas, kuriose taikomos specialiosios žemės naudojimo sąlygos.

Papildomi planavimo uždaviniai: nenustatomi.

Strateginis pasekmių aplinkai vertinimas (SPAV): neatliekamas

Planavimo terminai: 2022-2023 m.

Detaliojo plano rengimo etapai: parengiamasis, rengimo, baigiamasis.

Susipažinti su parengtu planavimo dokumentu tvarka.

Su parengtais detaliojo plano korektūros sprendiniais visuomenė gali susipažinti bendrąja tvarka nuo 2023 m. liepos 11 d. iki 2023 m. liepos 24 d. imtinai:

Biudžetinė įstaiga
Liepų g. 11,
91502 Klaipėda

Tel. (8 46) 39 60 08
Faks. (8 46) 41 00 47
El. p. dokumentai@klaipeda.lt

Duomenys kaupiami ir
saugomi
Juridinių asmenų registre
Kodas 188710823





2

- Planavimo organizatoriaus - Klaipėdos miesto savivaldybės administracijos patalpose, (Liepų g. 11, LT-91502, Klaipėda) darbo dienomis nuo 8:00 iki 17:00 (penktadienį iki 15:45) (kontaktinis asmuo Aušra Šimkuvienė 8 46 39 32 27) ir internetiniame puslapyje www.klaipeda.lt.
- LR teritorijų planavimo dokumentų rengimo ir teritorijų planavimo proceso valstybinės priežiūros informacinėje sistemoje (www.tpdris.lt, TPD Nr. K-VT-21-22-259);

Vieša sprendinių ekspozicija vyks nuo 2023 m. liepos 11 d. iki 2023 m. liepos 24 d. imtinai darbo dienomis nuo 8:00 iki 17:00 val. Klaipėdos miesto savivaldybės pastato (adresu: Liepų g. 11, Klaipėda) I a. tambūro skelbimų lentoje, su sprendinių aiškinamojo rašto dokumentacija minėtu laikotarpiu bus galima susipažinti ten pat.

Viešas susirinkimas įvyks 2023 m. liepos 25 d. 12:00 val. Klaipėdos miesto savivaldybės administracijos patalpose (adresu: Liepų g. 11, Klaipėda), didžiajame pasitarimų kambaryje (II aukštas).

Teisės aktų nustatyta tvarka, nesant kriterijų, Strateginis pasekmių aplinkai vertinimas ir Planuojamos ūkinės poveikio aplinkai vertinimas neatliekamas.

Pasiūlymų teikimo tvarka – pasiūlymai dėl teritorijų planavimo dokumento planavimo organizatoriui teikiami raštu Klaipėdos miesto savivaldybės administracijos direktoriui, Liepų g. 11, LT-91502, Klaipėda, el. paštu planavimas@klaipeda.lt ir (ar) Lietuvos Respublikos teritorijų planavimo dokumentų rengimo ir teritorijų planavimo proceso valstybinės priežiūros informacinėje sistemoje (www.tpdris.lt, TPD Nr. K-VT-21-22-259) visą teritorijų planavimo dokumento rengimo laiką iki viešo supažinimo pabaigos. Teikiant pasiūlymus privalu nurodyti pasiūlymą teikiančio asmens ar jo įgalioto asmens vardą, pavardę, gyvenamosios vietos adresą, telefono numerį, elektroninio pašto adresą ir aplinkybes, kuriomis pagrindžiamas pasiūlymas. Pasiūlymus pateikusiems asmenims planavimo organizatorius atsakys raštu arba Lietuvos Respublikos teritorijų planavimo dokumentų rengimo ir teritorijų planavimo proceso valstybinės priežiūros informacinėje sistemoje (TPDRIS), jeigu pasiūlymai buvo pateikti šioje sistemoje.

Apskundimo tvarka: planavimo organizatoriaus atsakymas per 10 darbo dienų gali būti apskūstas teritorijų planavimo valstybinę priežiūrą atliekančiai institucijai – Valstybinės teritorijų planavimo ir statybos inspekcijos prie Aplinkos ministerijos Teritorijų planavimo valstybinės priežiūros departamento Pirmajam teritorijų planavimo priežiūros skyriui (L. Sapiegos g. 12, Kaunas).

Planuojamos teritorijos bei jos kaimyninių žemės sklypų valdytojai ir naudotojai, jeigu jų gyvenamoji vieta neatitinka deklaruotos gyvenamosios vietos ar buveinės adreso, prašome pranešti savo adresą detaliojo plano rengėjui.

Visa informacija apie projekto rengimo eigą skelbiama internetiniuose tinklapiuose: <http://www.klaipeda.lt>; <http://www.tpdris.lt> (TPD Nr. K-VT-21-22-259).

Savivaldybės administracijos direktorius

Andrius Žukas

Aušra Šimkuvienė, tel. (8 46) 39 32 27, el. p. ausra.simkuviene@klaipeda.lt



2.14 14 PRIEDAS

Informacija apie detaliojo plano korektūros sprendinius 2023 m. birželio 29 d. ir 2023 m. birželio 30 d. išsiųsta planuojamos teritorijos ir kaimyninių žemės sklypų valdytojams ar naudotojams, jų deklaruotos gyvenamosios vietos adresais. Lietuvos Respublikos asmens duomenų teisinės apsaugos įstatymu, TPDRIS informacinėje sistemoje pateikiama nuasmeninta informacija (pilnos apimties informaciją saugo planavimo organizatorius ir detaliojo plano rengėjas)

Originalas siunčiamas nebus



KLAIPĖDOS MIESTO SAVIVALDYBĖS ADMINISTRACIJA

Adresatams pagal sąrašą

2023-06-29 Nr. (4.39) - E2-1598

DĖL TERITORIJŲ PLANAVIMO DOKUMENTO

Informuojame apie rengiamą teritorijos prie Labrenčiškių ir medelyno detaliojo plano, patvirtinto Klaipėdos miesto savivaldybės tarybos 2005 m. gruodžio 22 d. sprendimu Nr. T2-417 „Dėl teritorijos prie Labrenčiškių ir medelyno, Klaipėdoje, detaliojo plano patvirtinimo“, Teritorijos prie Savanorių g. detaliojo plano, patvirtinto Klaipėdos miesto savivaldybės administracijos direktoriaus 2013 m. vasario 26 d. įsakymu Nr. AD1-494 „Dėl teritorijos prie Savanorių g., Klaipėdoje, detaliojo plano patvirtinimo“, Medelyno gyvenamojo rajono detaliojo plano, patvirtinto, Klaipėdos miesto savivaldybės administracijos direktoriaus 2015 m. birželio 17 d. įsakymu Nr. AD1-1798 „Dėl Medelyno gyvenamojo rajono, Klaipėdoje, detaliojo plano patvirtinimo“ korektūrą suplanuotų teritorijų dalyse, prijungiant valstybinės žemės plotą bei viešai svarstyti teikiamus parengtus Detaliojo plano korektūros sprendinius.

Planavimo pagrindas: Klaipėdos miesto savivaldybės administracijos direktoriaus 2022 m. kovo 25 d. įsakymas Nr. AD1-393 „Dėl vietovės lygmens teritorijų planavimo dokumentų korektūros rengimo ir planavimo tikslų“.

Planuojamos teritorijos adresas: Ernesto Galvanausko gatvė ir gretimos teritorijos, Klaipėdoje. Planuojamas plotas – apie 3.5 ha.

Teritorijų planavimo rūšis ir lygmuo: kompleksinio teritorijų planavimo dokumentas, vietovės lygmens.

Planavimo organizatorius: Klaipėdos miesto savivaldybės administracijos direktorius, Klaipėda, Liepų g. 11, LT 91502, tel. (8 46) 396024, el. p. planavimas@klaipeda.lt, interneto tinklalapis www.klaipeda.lt.

Koreguojamo detaliojo plano rengėjas: „Quinary urbana“ MB, P. Žadeikos g. 12-14, LT-06320 Vilnius, tel. (+370) 611 16985, el. p. info@quinary.lt. Projekto vadovė Lina Panavaitė.

Planavimo darbų programa patvirtinta 2022 m. balandžio 11 d. įsakymu Nr. AD1-468 „Dėl planavimo darbų programos patvirtinimo“.

Planavimo tikslai: pertvarkyti žemės sklypus siekiant optimalaus planuojamos teritorijos inžinerinių komunikacinių (susisiekimo) koridorių tinklo sprendinių, nustatyti (pakeisti) teritorijos naudojimo reglamento reikalavimus, neprieštaraujančius įstatymų ir kitų teisės aktų reikalavimams bei Teritorijų planavimo įstatymo 4 straipsnio 4 dalyje nurodytų teritorijų planavimo dokumentų sprendiniams.

Planavimo uždaviniai: teisės aktų nustatyta tvarka atlikti žemės sklypų pakeitimus; nustatyti teritorijos naudojimo privalomuosius reikalavimus; suplanuoti optimalius teritorijos inžinerinių komunikacinių (susisiekimo) koridorių tinklo sprendinius; numatyti pėsčiųjų, dviračių takų ryšių sistemą, kitas susisiekimo komunikacijas ir joms funkcionuoti reikalingų servitutų poreikį; prirėikus, nurodyti nustatytas ir (ar) nustatyti konkrečias Specialiųjų žemės naudojimo sąlygų įstatyme nurodytas teritorijas, kuriose taikomos specialiosios žemės naudojimo sąlygos.

Papildomi planavimo uždaviniai: nenustatomi.

Strateginis pasekmių aplinkai vertinimas (SPAV): neatliekamas

Planavimo terminai: 2022-2023 m.

Detaliojo plano rengimo etapai: parengiamasis, rengimo, baigiamasis.

Susipažinti su parengtu planavimo dokumentu tvarka.

Su parengtais detaliojo plano korektūros sprendiniais visuomenė gali susipažinti bendrąja tvarka nuo 2023 m. liepos 11 d. iki 2023 m. liepos 24 d. imtinai:

Budžetinė įstaiga
Liepų g. 11,
91502 Klaipėda

Tel. (8 46) 39 60 08
Faks. (8 46) 41 00 47
El. p. dokumentai@klaipeda.lt

Duomenys kaupiami ir saugomi
Juridinių asmenų registre
Kodas 188710823

1923 
Klaipėdos krašto metai



- Planavimo organizatoriaus - Klaipėdos miesto savivaldybės administracijos patalpose, (Liepų g. 11, LT-91502, Klaipėda) darbo dienomis nuo 8:00 iki 17:00 (penktadienį iki 15:45) (kontaktinis asmuo Aušra Šimkuvienė 8 46 39 32 27) ir internetiniame puslapyje www.klaipeda.lt.
- LR teritorijų planavimo dokumentų rengimo ir teritorijų planavimo proceso valstybinės priežiūros informacinėje sistemoje (www.tpdris.lt, TPD Nr. K-VT-21-22-259);

Vieša sprendinių ekspozicija vyks nuo 2023 m. liepos 11 d. iki 2023 m. liepos 24 d. imtinai darbo dienomis nuo 8:00 iki 17:00 val. Klaipėdos miesto savivaldybės pastato (adresu: Liepų g. 11, Klaipėda) I a. tambūro skelbimų lentoje, su sprendinių aiškinamojo rašto dokumentacija minėtu laikotarpiu bus galima susipažinti ten pat.

Viešas susirinkimas įvyks 2023 m. liepos 25 d. 12:00 val. Klaipėdos miesto savivaldybės administracijos patalpose (adresu: Liepų g. 11, Klaipėda), didžiajame pasitarimų kambaryje (II aukštas).

Teisės aktų nustatyta tvarka, nesant kriterijų, Strateginis pasekmių aplinkai vertinimas ir Planuojamos ūkinės poveikio aplinkai vertinimas neatliekamas.

Pasiūlymų teikimo tvarka – pasiūlymai dėl teritorijų planavimo dokumento planavimo organizatoriui teikiami raštu Klaipėdos miesto savivaldybės administracijos direktoriui, Liepų g. 11, LT-91502, Klaipėda, el. paštu planavimas@klaipeda.lt ir (ar) Lietuvos Respublikos teritorijų planavimo dokumentų rengimo ir teritorijų planavimo proceso valstybinės priežiūros informacinėje sistemoje (www.tpdris.lt, TPD Nr. K-VT-21-22-259) visą teritorijų planavimo dokumento rengimo laiką iki viešo supažinimo pabaigos. Teikiant pasiūlymus privalu nurodyti pasiūlymą teikiančio asmens ar jo įgalioto asmens vardą, pavardę, gyvenamosios vietos adresą, telefono numerį, elektroninio pašto adresą ir aplinkybes, kuriomis pagrindžiamas pasiūlymas. Pasiūlymus pateikusiems asmenims planavimo organizatorius atsakys raštu arba Lietuvos Respublikos teritorijų planavimo dokumentų rengimo ir teritorijų planavimo proceso valstybinės priežiūros informacinėje sistemoje (TPDRIS), jeigu pasiūlymai buvo pateikti šioje sistemoje.

Apskundimo tvarka: planavimo organizatoriaus atsakymas per 10 darbo dienų gali būti apskūstas teritorijų planavimo valstybinę priežiūrą atliekančiai institucijai – Valstybinės teritorijų planavimo ir statybos inspekcijos prie Aplinkos ministerijos Teritorijų planavimo valstybinės priežiūros departamento Pirmajam teritorijų planavimo priežiūros skyriui (L. Sapiegos g. 12, Kaunas).

Planuojamos teritorijos bei jos kaimyninių žemės sklypų valdytojai ir naudotojai, jeigu jų gyvenamoji vieta neatitinka deklaruotos gyvenamosios vietos ar buveinės adreso, prašome pranešti savo adresą detaliojo plano rengėjui.

Visa informacija apie projekto rengimo eigą skelbiama internetiniuose tinklapiuose: <http://www.klaipeda.lt>; <http://www.tpdris.lt> (TPD Nr. K-VT-21-22-259).

Savivaldybės administracijos direktorius

Andrius Žukas

Aušra Šimkuvienė, tel. (8 46) 39 32 27, el. p. ausra.simkuviene@klaipeda.lt



2023-07-28 10:55

E. pristatymo išsiųstų žinučių būsenos

E. pristatymo išsiųstų žinučių būsenos

2023-06-29 15:35:18 elektroninis popierinis priedai

DĖL TERITORIJŲ PLANAVIMO DOKUMENTO

RAŠTAS

Gavėjas: AB "Energijos skirstymo operatorius", 304151376

Elektroninis variantas

2023-06-29 15:35:19 PRISTATYTA	▶	2023-06-29 15:35:19 IŠSIŪSTA	▶	2023-06-30 11:02:05 GAUTA	▶	2023-06-30 11:02:06 PERSKAITYTA
-----------------------------------	---	---------------------------------	---	------------------------------	---	------------------------------------

2023-06-26_II_informacija_gretimybėms_Medelynas_esistema.adoc (application/vnd.lt.archyvai.adoc-2008, 59974)

2023-06-29 15:31:15 elektroninis popierinis priedai

DĖL TERITORIJŲ PLANAVIMO DOKUMENTO



2023-07-28 10:56

E. pristatymo išsiųstų žinučių būsenos



2023-06-26_II_informacija gretimybėms_Medelynas_esistema.adoc (application/vnd.lt.archyvai.adoc-2008, 59974)

2023-06-29 15:31:15

elektroninis popierinis priedai

⬇ DĖL TERITORIJŲ PLANAVIMO DOKUMENTO

RAŠTAS

Gavėjas: Valstybės įmonė Valstybinių miškų urėdija, 132340880

Elektroninis variantas



Gavėjas: Akcinė bendrovė Lietuvos automobilių kelių direkcija, 188710638

Elektroninis variantas



Gavėjas: Akcinė bendrovė "KLAIPĖDOS VANDUO", 140089260

Elektroninis variantas



Gavėjas: VšĮ Šv. Pranciškaus onkologijos centras, 300502187

Elektroninis variantas



Gavėjas: Valstybinė miškų tarnyba, 302471705

Elektroninis variantas



Gavėjas: Nacionalinė žemės tarnyba prie Aplinkos ministerijos, 188704927

Elektroninis variantas



<https://avilyis.klaipeda.lt/dhs/frmRDOViewEDeliveryStatuses?docOid=2124d2b00b7311ee93f69e2dc15db641>

1/1



Dokumentai | Užduotys | Sulaukys | Posėdžiai | Dokumentų valdymo priemonės | Elektroninės paslaugos | Klausimai | Pagalba | Privačumai | Administravimas

Tvarkyti... | Rengimas... | E. pristatymas | Spausdinti... | Perduoti... | Vydėti... | Spausdinti...

Sūnciamasis dokumentas (4.39E)-R2-1596 **Istorija**

Būsena **Registruota**

Registracijos numeris **(4.39E)-R2-1596**

Registracijos data **2023-06-29**

Registras **R2: Sūnciamųjų dokumentų (metro, administracijos vedovų paeirašų) registras**

Byla **2023. 4.39E: Susirašėjimo su įmonėmis miesto planavimo, projektavimo, statybos, kapitalinio remonto klausimais dokumentai**

Registratorius **Bendrojo skyriaus Dokumentų valdymo specialistė Lollita Basytė**

Elektroninis dokumentas **Taip**

Dokumento informacija

Siuntėjai **Savivaldybės administracijos direktorius Andrius Žukas**

Gavėjai **Nacionalinė žemės tarnyba prie Aplinkos ministerijos | Viešoji įstaiga Klaipėdos universitetinė ligoninė | AB "Klaipėdos vanduo" | Akcinė bendrovė Lietuvos automobilių kelių direkcija | Valstybinė miškų tarnyba | VI Valstybinių miškų urėdija | VI Šv. Pranciškaus onkologijos centras | AB "Energijs skirstymo operatorius"**

Gavėjas (pristatymo būdas) **Nacionalinė žemės tarnyba prie Aplinkos ministerijos | E. pristatymas**
Viešoji įstaiga Klaipėdos universitetinė ligoninė | E. paštu
AB "Klaipėdos vanduo" | E. pristatymas
Akcinė bendrovė Lietuvos automobilių kelių direkcija | E. pristatymas
Valstybinė miškų tarnyba | E. pristatymas
VI Valstybinių miškų urėdija | E. pristatymas
VI Šv. Pranciškaus onkologijos centras | E. pristatymas
AB "Energijs skirstymo operatorius" | E. pristatymas
Urbanistikos ir architektūros skyriaus Patarėja Aušra Šimkuviėnė | E. pristatymas
Savivaldybės administracijos direktorius Andrius Žukas

Dokumenta parengė **Urbanistikos ir architektūros skyriaus Vyr. specialistas Ramūnas Barfkus | Vyr. specialistas Ramūnas Barfkus | Vicemeras Algirdas Kamarauskas**

Dokumenta pasirašė **DEL TERITORIJŲ PLANAVIMO DOKUMENTO**

Dokumenta tvirtino **RAŠTAS**

Dokumento rūšis **2**

Lapų skaičius **E. pristatymas**

Išsiųsta per **E. pristatymas**

Dokumento turinys

Elektroninis dokumentas

2023-06-26_II_informacija_gretimybems_Medelynas_esistema.docx

2023-06-26_II_informacija_gretimybems_Medelynas_esistema.docx

Priedai

Pridedami dokumentai

Metaduomenys

Parašai



Siuntimo istorija

RS0070765115

[Išplėstinė paieška](#)

IEŠKOTI

2023-06-30 | Užsakymas: RS0070765115 | Siuntų: 13

RS257907402LT Klaipėdos miesto savivaldybės administracija Liepų g. 11, 92138 Klaipėda, Klaipėdos m. sav., Lietuva 0.001 kg (2)2023-06-30RS0070765115 Iteikta
RS257907464LT UAB „Rovifarma“ vaistinė Liepojos g. 49, 92288 Klaipėda, Klaipėdos m. sav., Lietuva 0.001 kg (2)2023-06-30RS0070765115 Iteikta
RS257907433LT Mažesniųjų brolių ordino Lietuvos Šv. Kazimiero provincijos Klaipėdos Šv. P. Asyžiečio vienuolynas Savanorių g. 4, 92291 Klaipėda, Klaipėdos m. sav., Lietuva 0.001 kg (2)2023-06-30RS0070765115 Iteikta
RS257907504LT "Šv. Pranciškaus vilties miestas" Savanorių g. 4, 92291 Klaipėda, Klaipėdos m. sav., Lietuva 0.001 kg (2)2023-06-30RS0070765115 Iteikta
RS257907420LT 0.001 kg (2)2023-06-30RS0070765115 Iteikta
RS257907416LT 0.001 kg (2) 2023-06-30RS0070765115 Iteikta
RS257907393LT 0.001 kg (2)2023-06-30RS0070765115 Iteikta
RS257907447LT 0.001 kg (2)2023-06-30RS0070765115 Iteikta
RS257907481LT 0.001 kg (2)2023-06-30RS0070765115 Siunčiama gavėjui



RS257907455LT	Viešoji įstaiga Klaipėdos universitetinė ligoninė Liepojos g. 49, 92288 Klaipėda, Klaipėdos m. sav., Lietuva		
0.001 kg	(2)2023-06-30RS0070765115	Siunčiama gavėjui	
RS257907495LT	VšĮ "Elgesio sprendimai" Kalnupės g. 21 - 91, 93187 Klaipėda, Klaipėdos m. sav., Lietuva		
0.001 kg	(2)2023-06-30RS0070765115	Įteikta	
RS257907518LT	0.001 kg (2)2023-06-30RS0070765115 Siunčiama gavėjui		
RS257907478LT	0.001 kg (2)		
2023-06-30RS0070765115	Siunčiama gavėjui		

1-1 iš 13

100 įrašų psl.

Lietuvos Paštas

J. Balčikonio g. 3, 03500 Vilnius

[www.lietuvospastas.lt \(https://xn--lietuvospastas-kuc.lt/\)](https://xn--lietuvospastas-kuc.lt/)

[\(https://www.facebook.com/lietuvospastas/\)](https://www.facebook.com/lietuvospastas/)

[\(https://www.instagram.com/lietuvospastas/\)](https://www.instagram.com/lietuvospastas/)

[\(https://www.linkedin.com/company/lietuvospastas\)](https://www.linkedin.com/company/lietuvospastas/)

[Naudojimo taisyklės \(/assets/doc/Naudojimosi_taisykles.pdf\)](#)

[Privatumo pranešimas \(/assets/doc/Privatumo_pranesimas_Esavitarna.pdf\)](#)

2023 © AB Lietuvos Paštas



2.15 15 PRIEDAS

Informacija apie parengtus detaliojo plano korektūros sprendinius 2023 m. birželio 30 d. išsiųsta planuojamos teritorijos seniūnaičiams

Lina Panavaitė | Quinary urbana

From: Aušra Šimkuvienė <Ausra.Simkuviene@klaipeda.lt>
Sent: penktadienis 2023 m. birželis 30 12:02
To: Seniūnaičiai
Subject: Informacija apie parengtus detaliųjų planų korektūros sprendinius

Laba diena,

Informuojame apie rengiamą teritorijos prie Labrenčiškių ir medelyno detaliojo plano, patvirtinto Klaipėdos miesto savivaldybės tarybos 2005 m. gruodžio 22 d. sprendimu Nr. T2-417 „Dėl teritorijos prie Labrenčiškių ir medelyno, Klaipėdoje, detaliojo plano patvirtinimo“, Teritorijos prie Savanorių g. detaliojo plano, patvirtinto Klaipėdos miesto savivaldybės administracijos direktoriaus 2013 m. vasario 26 d. įsakymu Nr. AD1-494 „Dėl teritorijos prie Savanorių g., Klaipėdoje, detaliojo plano patvirtinimo“, Medelyno gyvenamojo rajono detaliojo plano, patvirtinto, Klaipėdos miesto savivaldybės administracijos direktoriaus 2015 m. birželio 17 d. įsakymu Nr. AD1-1798 „Dėl Medelyno gyvenamojo rajono, Klaipėdoje, detaliojo plano patvirtinimo“ korektūrą suplanuotų teritorijų dalyse, prijungiant valstybinės žemės plotą bei viešai svarstyti teikiamus parengtus Detaliojo plano korektūros sprendinius.

Išsamiau susipažinti su parengtais sprendiniais galite paspaudę šią nuorodą:

<https://www.klaipeda.lt/lt/teritorijos-prie-labrenciskiu-ir-medelyno-detaliojo-plano-teritorijos-prie-savanoriu-g.-bei-medelynog gyvenamojo-rajono-detaliojo-plano-korektura-suplanuotu-teritoriju-dalyse-prijungiant-valstybines-zemes-plota/10589/>

AUŠRA ŠIMKUVIENĖ

Klaipėdos miesto savivaldybės Urbanistikos ir architektūros skyriaus
patarėja
Tel. (8 46) 39 32 27

El. p. ausra.simkuviene@klaipeda.lt
<https://www.klaipeda.lt/lt>



Klaipėdos krašto metai

Planuojamos atostogos 2023-07-07 – 2023-07-23



2.16 16 PRIEDAS

Informacija apie parengtus detaliojo plano korektūros sprendimus 2023 m. liepos 4 d. paskelbta dienraštyje „Vakarų ekspresas“

12 SKELBIMAI. REKLAMA

Vakarų ekspresas

2023 M. LIEPOS 4 D., ANTRADIENIS

LIEPOS 6-OJI VALSTYBĖS DIENA (LIETUVOS KARALIAUS MINDAUGO KARŪNAVIMO DIENA) TAUTIŠKOS GIESMĖS DIENA

RENGINIAI KLAIPĖDOJE

Liepos 5 d.

19.30 val.

Parko estradoje prie Klaipėdos koncertų salės (Šoulių g. 36) KONCERTAS LIETUVOS VALSTYBĖS DIENA Dalyvauja Klaipėdos choras „Aukuras“ ir atmosferinės muzikos duetas „Tytumos“ Bilietų pialina: bilietai.lt

Liepos 6 d.

10.00-18.00 val.

Nemokamas Mažosios Lietuvos istorijos muziejus (Didžioji Vandens g. 2). Pilies muziejus (Priešpilio g. 7) ir Kalvytės muziejus (Salkavlių g. 2.2A) lankymas.

10.00 val.

Mažvydo alėjoje LIETUVOS ISTORIŠKOS VĖLIAVOS PAKĖITIMO CEREMONIJA Dalyvauja Lietuvos kariuomenės Klaipėdos įgulos karniai vienetai

12.00 val.

Jono kalnelio saloje LIETUVOS VALSTYBĖS VĖLIAVOS PAKĖITIMO CEREMONIJA Dalyvauja Lietuvos kariuomenės karnių Jūrų pajėgų pušiomųjų orkestras ir Jvėjų rūmų mišis choras „Cantare“

12.00 – 14.00 val.

Mažosios Lietuvos istorijos muziejuje Renginy „XIII A. KLAIPĖDOS KURŠIS: ARCHEOLOGINĖS REKONSTRUKCIJOS EKSPERIMENTAS“. Uostamiesčio koplytinai pamatams archeologinės vienos katė rekonstrukcijos pristatymas. Dalyvauja iniciatyvos autorius kraštotylininkas Denisas Nikilenka ir kultūrų gyvosios istorijos klubas „Pilsots“

16.30 val.

prie buvusio Klaipėdos centrinio pašto (Liepų g. 16) KARIJONŲ MUZIKOS KONCERTAS Gros Kęstutis Kačinskis

20.00 val.

Teatro aikštelėje ŠVENTINIS KONCERTAS Martynas Kavalauskas | FC Baseball

20.30 val.

8 Senosios perkėlos ŠVYTKA KULTŪRA – IKI UOSTO VARTŲ Dalyvauja Beata Ignatavičiūtė ir Klaipėdos Brass kvintetas

21.00 val.

TAUTIŠKA GIESMĖ APLINK PASAULI Gledakėmė Klaipėdoje vėl kurtul



PARDUODA

Įvairios prekės

Akmens anglis (plauta, sijota). Anglies granulės (sijotos). Durpių briketai. Pristatome. Kuro sandėlys, tel. 8 612 37 686.

Parduodame medžio briketus, granulės, durpių briketus, akmens anglį. Pristatome. Tel. 8 629 70 645.

PASLAUGOS

Buitinė technika

Remontuojau šaldytuvus, skalbykles, kondicionierius, orkaites ir kt. (ir užmiestyje). Atvažiuoju. Tel. 8 650 57 998.

Santehnika ir šildymas

Santehnika. Keičiame senus nuotekų ir vandentiekio vamzdžius, gyvatukus, dušo kabinas, klozetus ir kt. Tel. 8 602 20 581.

Statyba ir remontas

Atliekame visus apdailos bei remonto darbus, už protingą kainą, per sutartą laiką. Tel. 8 674 68 175.

Atliekame visus vidaus apdailos darbus. Ilgametė patirtis, dirbame ir su dizaineriais. Tel. 8 655 12 108.

9 tonų vikšrinio ekskavatoriaus nuoma (polių gręžimas, tranšėjų kasimas, CFA poliai). Savivardio su greiferiu paslaugos (pats pasikurama). Tel. 8 677 70 395.

Mini krautuvo Bobcat nuoma, su priedais: betono maišyklė, hidraulinis kėjis, gražtas. Pilame pamatus. Tel. 8 608 37 809.

Stogdengiai atlieka įvairių šlaitinių stogų montavimo darbus, senų ir naujų stogų, Klaipėda, Klaipėdos raj. Tel.+370 686 52 870.

Transporto paslaugos

Atvežame įvairiais kiekiais smėlį, žvyrą, skaldą, juodžemį. Tel. 8 608 37 809.

Mini krautuvo Bobcat nuoma, su priedais: betono maišyklė, hidraulinis kėjis, gražtas. Pilame pamatus. Tel. 8 608 37 809.

MEDICINA

[SIGIJSU LIETUVIŠKĄ GYDOMĄJĮ LAZERĮ, savarankiškai gydykites sąnarių, nugaros, ramentų, ausų, nosies susirgimus - nereikiės vaistų. Plačiau www.laz.lt, 8 615 36 522. Vilniaus Lazerinės technologijos centras.

SIŪLO DARBĄ

UAB „Genera“, vykdanči lauko inžinerinių tinklų (vandentiekio, buitinių ir lietaus nuotekų tinklų) statybos darbus ieško: Horizontalaus kryptinio gręžimo operatorių (betransėjinis tiesimas). Atlyginimas nuo 1500,00 - 3500,00 Eur/mėn. į rankas; Horizontalaus kryptinio gręžimo operatorių (betransėjinis tiesimas) darbų vadovo. Atlyginimas nuo 1500,00 - 3000,00 Eur/mėn. į rankas; Lauko vamzdinių montuotojų. Atlyginimas nuo 1000,00 - 2500,00 Eur/mėn. į rankas (Pirmenybę teikiame sukomplektuotom brigadom (3-4 žmonės) ; Darbų vadovo. Atlyginimas nuo 1500,00 - 3000,00 Eur/mėn. į rankas. Suteikiame visas darbu reikalingas priemones ir transportą atvykimui į darbą (B kat. privalomas). Daugiau informacijos suteikiame žemiau nurodytais kontaktais darbo dienomis I-V: mob. tel. (8-691) 86121, el.p.: info@genera.lt

PERKA

Nekilnojamas turtas

MSK „Privati girininkija“: perkame mišką, žemę, sodybas, rengiame miškotvarkos projektus, konsultuojame miškų savininkus. Tel. 8 620 87 788.

Transporto priemonės

Važiuojančius ir nevažiuojančius lengvuosius automobilius ir sunkvežimius (pasimame patys, atsiskaitome iš karto, dirbame be poilsio dienų). Tel. +370 687 39872.

Įvairios prekės

Perku gintarą, gintarinius gaminius, papuošalus, senienas, auksą. Mus rasite Taikos pr. 101 (Drebreno paštas). Tel. 8 606 42 308.

DĖL TERITORIJŲ PLANAVIMO DOKUMENTO

Informuojame apie rengiamą teritorijos prie Labrenčiškių ir medelyno detaliojo plano, patvirtinto Klaipėdos miesto savivaldybės tarybos 2005 m. gruodžio 22 d. sprendimu Nr. T2-417 „Dėl teritorijos prie Labrenčiškių ir medelyno, Klaipėdoje, detaliojo plano patvirtinimo“, Teritorijos prie Savanorių g. detaliojo plano, patvirtinto Klaipėdos miesto savivaldybės administracijos direktoriaus 2013 m. vasario 26 d. įsakymu Nr. AD1-494 „Dėl teritorijos prie Savanorių g., Klaipėdoje, detaliojo plano patvirtinimo“, Medelyno gyvenamojo rajono detaliojo plano, patvirtinto, Klaipėdos miesto savivaldybės administracijos direktoriaus 2015 m. birželio 17 d. įsakymu Nr. AD1-1798 „Dėl Medelyno gyvenamojo rajono, Klaipėdoje, detaliojo plano patvirtinimo“ korektūrą suplanuotų teritorijų dalyse, prijungiant valstybinės žemės plotą bei viešai svarstyti teikiamus parengtus Detaliojo plano korektūros sprendinius. Planavimo pagrindas: Klaipėdos miesto savivaldybės administracijos direktoriaus 2022 m. kovo 25 d. įsakymas Nr. AD1-393 „Dėl vietovės lygmenis teritorijų planavimo dokumentų korektūros rengimo ir planavimo tikslų“.

Planuojamas teritorijos adresas: Ernesto Galvanauko gatvė ir gretimos teritorijos, Klaipėdoje. Planuojamas plotas – apie 3,5 ha.

Teritorijų planavimo rūšis ir lygmuo: kompleksinio teritorijų planavimo dokumentas, vietovės lygmenis.

Planavimo organizatorius: Klaipėdos miesto savivaldybės administracijos direktorius, Klaipėda, Liepų g. 11, LT 91502, tel. (8 46) 396024, el. p. planavimas@klaipeda.lt, interneto tinklalapis www.klaipeda.lt.

Koreguojamo detaliojo plano rengėjas: „Quinary urbana“ MB, P. Žadeikos g. 12-14, LT-06320 Vilnius, tel. (+370) 611 16985, el. p. info@quinary.lt. Projekto vadovė Lina Panavaitė.

Planavimo darbų programa patvirtinta 2022 m. balandžio 11 d. įsakymu Nr. AD1-468 „Dėl planavimo darbų programos patvirtinimo“.

Planavimo tikslai: pertvarkyti žemės sklypus siekiant optimalaus planuojamos teritorijos inžinerinių komunikacinių (susisiekimo) koridorių tinklo sprendinių, nustatyti (pakeisti) teritorijos naudojimo reglamento reikalavimus, neprieš-

taraujančius įstatymų ir kitų teisės aktų reikalavimams bei Teritorijų planavimo įstatymo 4 straipsnio 4 dalyje nurodytų teritorijų planavimo dokumentų sprendiniais.

Planavimo uždaviniai: teisės aktų nustatyta tvarka atlikti žemės sklypų pakeitimus; nustatyti teritorijos naudojimo privalomuosius reikalavimus; suplanuoti optimalius teritorijos inžinerinių komunikacinių (susisiekimo) koridorių tinklo sprendinius; numatyti pėsčiųjų, dviračių takų ryšius sistemą, kitas susisiekimo komunikacijas ir joms funkcionuoti reikalingų servitutų poreikį; prireikus, nurodyti nustatytas ir (ar) nustatyti konkrečias Specialiųjų žemės naudojimo sąlygų įstatyme nurodytas teritorijas, kuriose taikomos specialiosios žemės naudojimo sąlygos.

Papildomi planavimo uždaviniai: nenustatomi.

Strateginis pasekmių aplinkai vertinimas (SPAV): neatliekamas

Planavimo terminai: 2022-2023 m.

Detaliojo plano rengimo etapai: parengiamasis, rengimo, baigiamasis.

Susipažinti su parengtu planavimo dokumentu tvarka. Su parengtais detaliojo plano korektūros sprendiniais visuomenė gali susipažinti bendrąja tvarka nuo 2023 m. liepos 11 d. iki 2023 m. liepos 24 d. imtinai: Planavimo organizatoriaus - Klaipėdos miesto savivaldybės administracijos patalpose, (Liepų g. 11, LT-91502, Klaipėda) darbo dienomis nuo 8:00 iki 17:00 (penktadienį iki 15:45) (kontaktinis asmuo Aušra Simkuvienė 8 46 39 32 27) ir internetiniame puslapyje www.klaipeda.lt.

LR teritorijų planavimo dokumentų rengimo ir teritorijų planavimo proceso valstybinės priežiūros informacinėje sistemoje (www.tpdri.lt, TPD Nr. K-VT-21-22-259);

Viėsą sprendinių ekspoziciją vyks nuo 2023 m. liepos 11 d. iki 2023 m. liepos 24 d. imtinai darbo dienomis nuo 8:00 iki 17:00 val. Klaipėdos miesto savivaldybės pastato (adresas: Liepų g. 11, Klaipėda) I a. tambūro skelbimų lentoje, su sprendinių aiškinamojo rašto dokumentacija minėtu laikotarpiu bus galima susipažinti ten pat.

Viėsą susirinkimas įvyks 2023 m. liepos 25 d. 12:00 val.

Klaipėdos miesto savivaldybės administracijos patalpose (adresas: Liepų g. 11, Klaipėda), didžiąjamie pasitarimų kambaryje (II aukštas).

Teisės aktų nustatyta tvarka, nesant kriterijų, Strateginis pasekmių aplinkai vertinimas ir Planuojamos ūkinės poveikio aplinkai vertinimas neatliekamas.

Pasiūlymų teikimo tvarka – pasiūlymai dėl teritorijų planavimo dokumento planavimo organizatoriui teikiami raštu Klaipėdos miesto savivaldybės administracijos direktoriui, Liepų g. 11, LT-91502, Klaipėda, el. paštu planavimas@klaipeda.lt ir (ar) Lietuvos Respublikos teritorijų planavimo dokumentų rengimo ir teritorijų planavimo proceso valstybinės priežiūros informacinėje sistemoje (www.tpdri.lt, TPD Nr. K-VT-21-22-259) visą teritorijų planavimo dokumento rengimo laiką iki viešo supažinimo pabaigos. Teikiant pasiūlymus privalu nurodyti pasiūlymą teikiančio asmens ar jo įgalioto asmens vardą, pavardę, gyvenamosios vietos adresą, telefono numerį, elektroninio pašto adresą ir aplinkybes, kuriomis pagrindžiamas pasiūlymas. Pasiūlymus pateikusiems asmenims planavimo organizatorius atsakys raštu arba Lietuvos Respublikos teritorijų planavimo dokumentų rengimo ir teritorijų planavimo proceso valstybinės priežiūros informacinėje sistemoje (TPDri.lt), jeigu pasiūlymai buvo pateikti šioje sistemoje.

Apskundimo tvarka: planavimo organizatoriaus atsakymas per 10 darbo dienų gali būti apskustas teritorijų planavimo valstybine priežiūra atliekančiai institucijai – Valstybinės teritorijų planavimo ir statybos inspekcijos prie Aplinkos ministerijos Teritorijų planavimo valstybinės priežiūros departamentui Pirmajam teritorijų planavimo priežiūros skyriui (L. Sapiegos g. 12, Kaunas).

Planuojamos teritorijos bei jos kaimyninių žemės sklypų valdytojai ir naudotojai, jeigu jų gyvenamoji vieta neatitinka deklaruotos gyvenamosios vietos ar buveinės adreso, prašome pranešti savo adresu detaliojo plano rengėjui.

Visa informacija apie projekto rengimo eigą skelbiama internetiniuose tinklapiuose: http://www.klaipeda.lt; http://www.tpdri.lt (TPD Nr. K-VT-21-22-259).



2.17 17 PRIEDAS

Susipažinti su parengtais detaliojo plano korektūros sprendimais buvo galima nuo 2023 m. liepos 11 d. iki 2023 m. liepos 24 d. imtinai Klaipėdos miesto savivaldybės interneto svetainėje www.klaipeda.lt

7/28/23, 3:49 PM

Informuojame apie parengtus teritorijos prie Labrenčiškių ir medelyno detaliojo plano, teritorijos prie Savanorių g. bei Medelyno gy...

Informuojame apie parengtus teritorijos prie Labrenčiškių ir medelyno detaliojo plano, teritorijos prie Savanorių g. bei Medelyno gyvenamojo rajono detaliojo plano korektūros suplanuotų teritorijų dalyse, prijungiant valstybinės žemės plotą sprendinius

30 BIRŽELIS, 2023

Informuojame apie rengiamą teritorijos prie Labrenčiškių ir medelyno detaliojo plano, patvirtinto Klaipėdos miesto savivaldybės tarybos 2005 m. gruodžio 22 d. sprendimu Nr. T2-417 „Dėl teritorijos prie Labrenčiškių ir medelyno, Klaipėdoje, detaliojo plano patvirtinimo“, Teritorijos prie Savanorių g. detaliojo plano, patvirtinto Klaipėdos miesto savivaldybės administracijos direktoriaus 2013 m. vasario 26 d. įsakymu Nr. AD1-494 „Dėl teritorijos prie Savanorių g., Klaipėdoje, detaliojo plano patvirtinimo“, Medelyno gyvenamojo rajono detaliojo plano, patvirtinto, Klaipėdos miesto savivaldybės administracijos direktoriaus 2015 m. birželio 17 d. įsakymu Nr. AD1-1798 „Dėl Medelyno gyvenamojo rajono, Klaipėdoje, detaliojo plano patvirtinimo“ korektūrą suplanuotų teritorijų dalyse, prijungiant valstybinės žemės plotą bei viešai svarstyti teikiamus parengtus Detaliojo plano korektūros sprendinius.

Planavimo pagrindas: Klaipėdos miesto savivaldybės administracijos direktoriaus 2022 m. kovo 25 d. įsakymas Nr. AD1-393 „Dėl vietovės lygmens teritorijų planavimo dokumentų korektūros rengimo ir planavimo tikslų“.

Planuojamos teritorijos adresas: Ernesto Galvanausko gatvė ir gretimos teritorijos, Klaipėdoje. Planuojamas plotas – apie 3,5 ha.

Teritorijų planavimo rūšis ir lygmuo: kompleksinio teritorijų planavimo dokumentas, vietovės lygmens.

Planavimo organizatorius: Klaipėdos miesto savivaldybės administracijos direktorius, Klaipėda, Liepų g. 11, LT 91502, tel. (8 46) 396024, el. p. planavimas@klaipeda.lt, interneto tinklalapis www.klaipeda.lt.

Koreguojamo detaliojo plano rengėjas: „Quinary urbana“ MB, P. Žadeikos g. 12-14, LT-06320 Vilnius, tel. (+370) 611 16985, el. p. info@quinary.lt. Projekto vadovė Lina Panavaitė.

Planavimo darbų programa patvirtinta 2022 m. balandžio 11 d. įsakymu Nr. AD1-468 „Dėl planavimo darbų patvirtinimo“.

<https://www.klaipeda.lt/lt/teritoriju-planavimo-viesumas-nuo-2023-m./skelbimai/skelbimai-apie-rengiamus-teritoriju-planavimo-dokumentus/11158/infor...> 1/3



7/28/23, 3:49 PM Informuojame apie parengtus teritorijos prie Labrenčiškių ir medelyno detaliojo plano, teritorijos prie Savanorių g. bei Medelyno gy...

Planavimo tikslai: pertvarkyti žemės sklypus siekiant optimalaus planuojamos teritorijos inžinerinių komunikacinių (susisiekimo) koridorių tinklo sprendinių, nustatyti (pakeisti) teritorijos naudojimo reglamento reikalavimus, neprieštaraujančius įstatymų ir kitų teisės aktų reikalavimams bei Teritorijų planavimo įstatymo 4 straipsnio 4 dalyje nurodytų teritorijų planavimo dokumentų sprendiniams.

Planavimo uždaviniai: teisės aktų nustatyta tvarka atlikti žemės sklypų pakeitimus; nustatyti teritorijos naudojimo privalomuosius reikalavimus; suplanuoti optimalius teritorijos inžinerinių komunikacinių (susisiekimo) koridorių tinklo sprendinius; numatyti pėsčiųjų, dviračių takų ryšių sistemą, kitas susisiekimo komunikacijas ir joms funkcionuoti reikalingų servitutų poreikį; prireikus, nurodyti nustatytas ir (ar) nustatyti konkrečias Specialiųjų žemės naudojimo sąlygų įstatyme nurodytas teritorijas, kuriose taikomos specialiosios žemės naudojimo sąlygos.

Papildomi planavimo uždaviniai: nenustatomi.

Strateginis pasekmių aplinkai vertinimas (SPAV): neatliekamas

Planavimo terminai: 2022-2023 m.

Detaliojo plano rengimo etapai: parengiamasis, rengimo, baigiamasis.

Susipažinti su parengtu planavimo dokumentu tvarka.

Su parengtais detaliojo plano korektūros sprendiniais visuomenė gali susipažinti bendraja tvarka **nuo 2023 m. liepos 11 d. iki 2023 m. liepos 24 d. imtinai:**

Planavimo organizatoriaus - Klaipėdos miesto savivaldybės administracijos patalpose, (Liepų g. 11, LT-91502, Klaipėda) darbo dienomis nuo 8:00 iki 17:00 (penktadienį iki 15:45) (kontaktinis asmuo Aušra Šimkuvienė 8 46 39 32 27) ir internetiniame puslapyje www.klaipeda.lt.

LR teritorijų planavimo dokumentų rengimo ir teritorijų planavimo proceso valstybinės priežiūros informacinėje sistemoje (www.tpdri.lt, TPD Nr. K-VT-21-22-259);

Vieša sprendinių ekspozicija vyks nuo 2023 m. liepos 11 d. iki 2023 m. liepos 24 d. imtinai darbo dienomis nuo 8:00 iki 17:00 val. Klaipėdos miesto savivaldybės pastato (adresu: Liepų g. 11, Klaipėda) I a. tambūro skelbimų lentoje, su sprendinių aiškinamojo rašto dokumentacija minėtu laikotarpiu bus galima susipažinti ten pat.

Viešas susirinkimas įvyks 2023 m. liepos 25 d. 12:00 val. Klaipėdos miesto savivaldybės administracijos patalpose (adresu: Liepų g. 11, Klaipėda), didžiajame pasitarimų kambaryje (II aukštas).

Teisės aktų nustatyta tvarka, nesant kriterijų, Strateginis pasekmių aplinkai vertinimas ir Planuojamos ūkinės poveikio aplinkai vertinimas neatliekamas.

Pasiūlymų teikimo tvarka – pasiūlymai dėl teritorijų planavimo dokumento planavimo organizatoriui teikiami raštu Klaipėdos miesto savivaldybės administracijos direktoriui, Liepų g. 11, LT-91502, Klaipėda, el. paštu planavimas@klaipeda.lt ir (ar) Lietuvos Respublikos teritorijų planavimo dokumentų rengimo ir teritorijų planavimo proceso valstybinės priežiūros informacinėje sistemoje (www.tpdri.lt, TPD Nr. K-VT-21-22-259) visą teritorijų planavimo dokumento rengimo laiką iki viešo supažinimo pabaigos. Teikiant pasiūlymus privalu nurodyti pasiūlymą teikiančio asmens ar jo įgalioto asmens vardą, pavardę, gyvenamosios vietos adresą, telefono numerį, elektroninio pašto adresą ir aplinkybes, kuriomis pagrindžiamas pasiūlymas. Pasiūlymus pateikusiems asmenims planavimo organizatorius atsakys raštu arba Lietuvos Respublikos teritorijų planavimo dokumentų rengimo ir teritorijų planavimo proceso valstybinės priežiūros informacinėje sistemoje (TPDRIS), jeigu pasiūlymai buvo pateikti šioje sistemoje.

<https://www.klaipeda.lt/lt/teritoriju-planavimo-viesumas-nuo-2023-m./skelbimai/skelbimai-apie-rengiamus-teritoriju-planavimo-dokumentus/11158/infor...> 2/3



7/28/23, 3:49 PM Informuojame apie parengtus teritorijos prie Labrenčiškių ir medelyno detaliojo plano, teritorijos prie Savanorių g. bei Medelyno gy...

Apskundimo tvarka: planavimo organizatoriaus atsakymas per 10 darbo dienų gali būti apskūstas teritorijų planavimo valstybinę priežiūrą atliekančiai institucijai – Valstybinės teritorijų planavimo ir statybos inspekcijos prie Aplinkos ministerijos Teritorijų planavimo valstybinės priežiūros departamento Pirmajam teritorijų planavimo priežiūros skyriui (L. Sapiegos g. 12, Kaunas).

Planuojamos teritorijos bei jos kaimyninių žemės sklypų valdytojai ir naudotojai, jeigu jų gyvenamoji vieta neatitinka deklaruotos gyvenamosios vietos ar buveinės adreso, prašome pranešti savo adresą detaliojo plano rengėjui.

Visa informacija apie projekto rengimo eigą skelbiama internetiniuose tinklapiuose: <http://www.klaipeda.lt>; <http://www.tpdri.lt> (TPD Nr. K-VT-21-22-259).

 [Sprendinių aiškinamasis raštas](#)

 [Sprendinių pagrindinis brėžinys](#)

KOMENTARAI




<https://www.klaipeda.lt/lt/teritoriju-planavimo-viesumas-nuo-2023-m./skelbimai/skelbimai-apie-rengiamus-teritoriju-planavimo-dokumentus/11158/infor...> 3/3








2.18 18 PRIEDAS

Susipažinti su parengtais detaliojo plano korektūros sprendiniais buvo galima nuo 2023 m. liepos 11 d. iki 2023 m. liepos 24 d. imtinai LR Teritorijų planavimo dokumentų rengimo ir teritorijų planavimo proceso valstybinės priežiūros informacinėje sistemoje www.tpdri.lt (TPD Nr. K-VT-21-22-259)

 VALSTYBINĖ TERITORIJŲ PLANAVIMO IR STATYBOS INSPEKCIJA

Dokumento kortelė

     LINA PANAVAITE

"Quinary urbana", MB Direktorė

Susiję TP procesai >> TPD kortelė >> Dokumentų kortelė

Peržiūros režimas

Versija :

Versijos tipas **Informacijos papildymas**

TPD Nr. **K-VT-21-22-259**


Dokumento tipas **TPD sprendiniai (aiškinamasis raštas ir brėžiniai)**

TPD pavadinimas **Teritorijos prie Labrenčiškių ir medelyno detaliojo plano, patvirtinto Klaipėdos miesto savivaldybės tarybos 2005 m. gruodžio 22 d. sprendimu Nr. T2-417 „Dėl teritorijos prie Labrenčiškių ir medelyno, Klaipėdoje, detaliojo plano patvirtinimo“, Teritorijos prie Savanorių g. detaliojo plano, patvirtinto Klaipėdos miesto savivaldybės administracijos direktoriaus 2013 m. vasario 26 d. įsakymu Nr. AD1-494 „Dėl teritorijos prie Savanorių g., Klaipėdoje, detaliojo plano patvirtinimo“, Medelyno gyvenamojo rajono detaliojo plano, patvirtinto, Klaipėdos miesto savivaldybės administracijos direktoriaus 2015 m. birželio 17 d. įsakymu Nr. AD1-1798 „Dėl Medelyno gyvenamojo rajono, Klaipėdoje, detaliojo plano patvirtinimo“ korektūra suplanuotų teritorijų dalyse, prijungiant valstybinės žemės plotą**

Pateikimo data **2023-06-20 13:53**

Dokumento registracijos numeris **REG282189**

Statusas **Galiojantis**

Sprendiniai  Žemėlapis

Teikiamas dokumentas (aiškinamasis raštas)

Tipas **Teikiamas dokumentas**

Bylos

Bylos pavadinimas **Aiškinamasis raštas. Sprendiniai.pdf**

Papildomi dokumentai

Tipas **Kita...**

Pavadinimas **Brėžiniai**

Bylos

Bylos pavadinimas **1. Labrenčiškių-Medelyno DP Pagrindinis brėžinys.pdf**

Bylos pavadinimas **2. Labrenčiškių-Medelyno DP Inžinerinės infrastruktūros brėžinys.pdf**

Tipas **Kita...**

Pavadinimas **Priedai**

Bylos

Bylos pavadinimas **1 PRIEDAS. NTR.pdf**

Bylos pavadinimas **2 PRIEDAS. Topografinė nuotrauka.pdf**

Bylos pavadinimas **3 PRIEDAS. Teritorijos prie Labrenčiškių ir Medelyno DP 2005.pdf**

Bylos pavadinimas **4 PRIEDAS. Teritorijos prie Savanorių g. DP 2013.pdf**

Bylos pavadinimas **5 PRIEDAS. Medelyno gyvenamojo rajono DP 2015.pdf**

Bylos pavadinimas **6 PRIEDAS. Sklypo planas Savanorių g. 2.pdf**

Tipas **Kita...**

Pavadinimas **Pritarimai sprendiniams**

Bylos

Bylos pavadinimas **2023-06-06 raštas Nr. (21.11E)-UA2-99.pdf**

Bylos pavadinimas **2023-06-15 raštas Nr. (4.39E)-R2-1468.pdf**

Sprendiniai

Tipas **Brėžinys**

Pavadinimas **Pagrindinis brėžinys**

Bylos

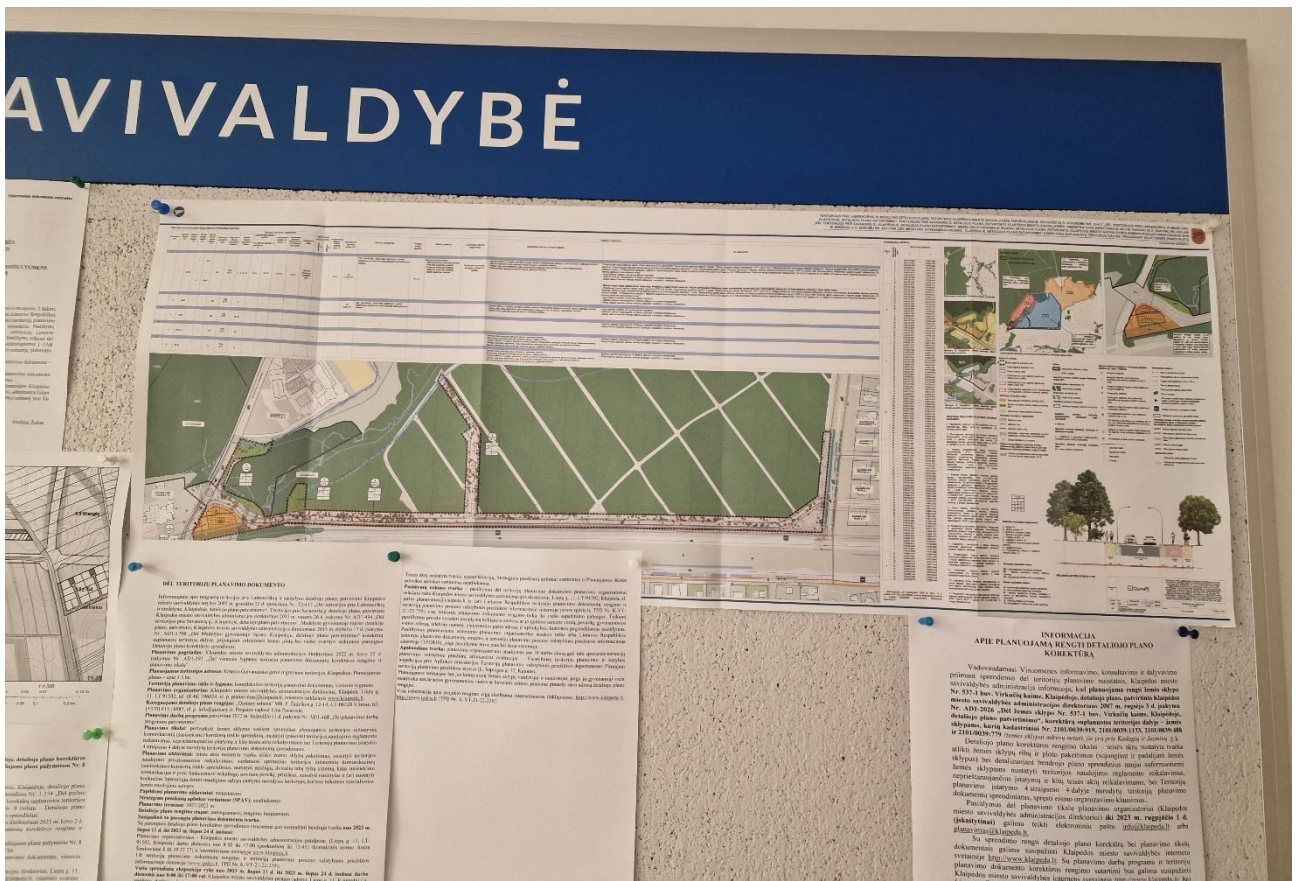
Bylos pavadinimas **Labrenčiškių-Medelyno+DP+Pagrindinis+brėžinys.tif**

Tipas **Sprendiniai**



2.19 19 PRIEDAS

Detaliojo plano korektūros sprendinių vieša ekspozicija vyko nuo 2023 m. liepos 11 d. iki 2023 m. liepos 24 d. darbo dienomis nuo 8:00 iki 17:00 val. Klaipėdos miesto savivaldybės pastato (adresu: Liepų g. 11, Klaipėda) I a. tambūro skelbimų lentoje, su sprendinių aiškinamojo rašto dokumentacija minėtu laikotarpiu buvo galima susipažinti ten pat.





2.20 20 PRIEDAS

Detaliojo plano korektūros viešas svarstymas įvyko 2023 m. liepos 25 d. 12:00 val. Klaipėdos miesto savivaldybės administracijos patalpose (adresu: Liepų g. 11, Klaipėda), didžiajame pasitarimų kambaryje (II aukštas) Susirinkimas buvo protokoluojamas

KLAIPĖDOS MIESTO SAVIVALDYBĖS ADMINISTRACIJA

TERITORIJOS PRIE LABRENCIŠKIŲ IR MEDELyno DETALIOJO PLANO, PATVIRTINTO KLAIPĖDOS MIESTO SAVIVALDYBĖS TARYBOS 2005 M. GRUODŽIO 22 D. SPRENDIMU NR. T2-417 „DĖL TERITORIJOS PRIE LABRENCIŠKIŲ IR MEDELyno, KLAIPĖDOJE, DETALIOJO PLANO PATVIRTINIMO“, TERITORIJOS PRIE SAVANORIŲ G. DETALIOJO PLANO, PATVIRTINTO KLAIPĖDOS MIESTO SAVIVALDYBĖS ADMINISTRACIJOS DIREKTORIAUS 2013 M. VASARIO 26 D. ĮSAKYMU NR. AD1-494 „DĖL TERITORIJOS PRIE SAVANORIŲ G., KLAIPĖDOJE, DETALIOJO PLANO PATVIRTINIMO“, MEDELyno GYVENAMOJO RAJONO DETALIOJO PLANO, PATVIRTINTO, KLAIPĖDOS MIESTO SAVIVALDYBĖS ADMINISTRACIJOS DIREKTORIAUS 2015 M. BIRŽELIO 17 D. ĮSAKYMU NR. AD1-1798 „DĖL MEDELyno GYVENAMOJO RAJONO, KLAIPĖDOJE, DETALIOJO PLANO PATVIRTINIMO“ KOREKTŪROS SUPLANUOTŲ TERITORIJŲ DALYSE, PRIJUNGIANT VALSTYBINĖS ŽEMĖS PLOTĄ VIEŠO SVARSTYMO SUSIRINKIMO PROTOKOLAS

2023-07-26 Nr. UA3-2

Viešo svarstymo susirinkimas įvyko 2023-07-25 12:00 ÷ 13:00 val.

Viešo svarstymo susirinkimo pirmininkė planavimo organizatoriaus įgaliota Urbanistikos ir architektūros skyriaus patarėja Aušra Šimkuvienė.

Viešo svarstymo susirinkimo sekretorius Lina Panavaitė, „Quinary urbana“ MB projekto vadovė.

Dalyvavo: dalyvių sąrašas pridedamas.

Darbotvarkė: Teritorijos prie Labrenčiškių ir medelyno detaliojo plano, patvirtinto Klaipėdos miesto savivaldybės tarybos 2005 m. gruodžio 22 d. sprendimu Nr. T2-417 „Dėl teritorijos prie Labrenčiškių ir medelyno, Klaipėdoje, detaliojo plano patvirtinimo“, Teritorijos prie Savanorių g. detaliojo plano, patvirtinto Klaipėdos miesto savivaldybės administracijos direktoriaus 2013 m. vasario 26 d. įsakymu Nr. AD1-494 „Dėl teritorijos prie Savanorių g., Klaipėdoje, detaliojo plano patvirtinimo“, Medelyno gyvenamojo rajono detaliojo plano, patvirtinto, Klaipėdos miesto savivaldybės administracijos direktoriaus 2015 m. birželio 17 d. įsakymu Nr. AD1-1798 „Dėl Medelyno gyvenamojo rajono, Klaipėdoje, detaliojo plano patvirtinimo“ korektūros suplanuotų teritorijų dalyse, prijungiant valstybinės žemės plotą sprendinių viešas svarstymas.

Svarstyta: Teritorijos prie Labrenčiškių ir medelyno detaliojo plano, patvirtinto Klaipėdos miesto savivaldybės tarybos 2005 m. gruodžio 22 d. sprendimu Nr. T2-417 „Dėl teritorijos prie Labrenčiškių ir medelyno, Klaipėdoje, detaliojo plano patvirtinimo“, Teritorijos prie Savanorių g. detaliojo plano, patvirtinto Klaipėdos miesto savivaldybės administracijos direktoriaus 2013 m. vasario 26 d. įsakymu Nr. AD1-494 „Dėl teritorijos prie Savanorių g., Klaipėdoje, detaliojo plano patvirtinimo“, Medelyno gyvenamojo rajono detaliojo plano, patvirtinto, Klaipėdos miesto savivaldybės administracijos direktoriaus 2015 m. birželio 17 d. įsakymu Nr. AD1-1798 „Dėl Medelyno gyvenamojo rajono, Klaipėdoje, detaliojo plano patvirtinimo“ korektūros suplanuotų teritorijų dalyse, prijungiant valstybinės žemės plotą sprendinių (toliau – Detaliojo plano) viešas svarstymas.

Pristatyta viešo svarstymo susirinkimo (toliau – susirinkimas) darbotvarkė. 2023-01-26 įsakymu Nr. AD1-124 Klaipėdos miesto savivaldybės administracijos direktorius įgalioto atstovauti savivaldybės administracijos direktoriui (planavimo organizatoriui) teritorijų planavimo ir viešo svarstymo procesuose. Todėl susirinkimo pirmininku siūlomas Aušra Šimkuvienė, Urbanistikos ir architektūros skyriaus patarėja, susirinkimo sekretore – Lina Panavaitė „Quinary urbana“ MB projekto vadovė. Supažindinta su susirinkimo tvarka, informuojant, kad susirinkimas įrašomas, kad susirinkimas protokoluojamas ir protokolas bus surašytas per 3 darbo dienas. Informuota, kad iki



viešo svarstymo susirinkimo pradžios negauta pasiūlymų dėl parengtų Detaliojo plano sprendinių, kad pasiūlymus dėl Detaliojo plano sprendinių galima teikti iki susirinkimo pabaigos.

Lina Panavaitė, Detaliojo plano projekto vadovė pristatė Detaliojo plano sprendinius.

E.V. paklausė ar detalusis planas rengiamas siekiant tik patikslinti Galvanausko gatvės trajektoriją.

Lina Panavaitė atsakė, kad ties Labrenčiškių gatve pakeitimai jokie neatliekami, visi keitimai atliekami tik ties Savanorių gatve.

E.V. paklausė ar ties Labrenčiškių gatve dviračių takai bus projektuojami iš Galvanausko gatvės pusės ar iš esamo Labrenčiškių gyvenamojo rajono pusės.

Lina Panavaitė atsakė, kad rengiamu Detaliojo plano dviračių takai ties Labrenčiškių gatve neplanuojami. Vadovaujantis Klaipėdos bendruoju planu, dviračių trasa Labrenčiškių gatvėje numatyta, tačiau jos vieta turės būti tikslinama rengiant techninius projektus.

A.Ž. paklausė ar rengiant Detaliojo plano sprendinius buvo įvertinta triukšmo, dulkėtumo įtaka radiologiniam skyriui.

Lina Panavaitė atsakė, kad visi vertinimai dėl triukšmo bei dulkėtumo turės būti atliekami rengiant techninius projektus.

Per visą viešo svarstymo susirinkimo laiką pasiūlymų dėl Detaliojo plano sprendinių nebuvo pateikta. Konstatuota, kad Detaliojo plano sprendinių viešo svarstymo susirinkimas baigtas.

PRIDEDAMA:

1. Teritorijos prie Labrenčiškių ir medelyno detaliojo plano, patvirtinto Klaipėdos miesto savivaldybės tarybos 2005 m. gruodžio 22 d. sprendimu Nr. T2-417 „Dėl teritorijos prie Labrenčiškių ir medelyno, Klaipėdoje, detaliojo plano patvirtinimo“, Teritorijos prie Savanorių g. detaliojo plano, patvirtinto Klaipėdos miesto savivaldybės administracijos direktoriaus 2013 m. vasario 26 d. įsakymu Nr. AD1-494 „Dėl teritorijos prie Savanorių g., Klaipėdoje, detaliojo plano patvirtinimo“, Medelyno gyvenamojo rajono detaliojo plano, patvirtinto, Klaipėdos miesto savivaldybės administracijos direktoriaus 2015 m. birželio 17 d. įsakymu Nr. AD1-1798 „Dėl Medelyno gyvenamojo rajono, Klaipėdoje, detaliojo plano patvirtinimo“ korektūros suplanuotų teritorijų dalyse, prijungiant valstybinės žemės plotą sprendinių viešo svarstymo dalyvių sąrašas, 1 lapas;

2. Klaipėdos miesto savivaldybės administracijos direktoriaus 2023 m. sausio 26 d. įsakymas Nr. AD1-124 „Dėl įgaliojimų suteikimo“, 2 lapai;

3. Teritorijos prie Labrenčiškių ir medelyno detaliojo plano, patvirtinto Klaipėdos miesto savivaldybės tarybos 2005 m. gruodžio 22 d. sprendimu Nr. T2-417 „Dėl teritorijos prie Labrenčiškių ir medelyno, Klaipėdoje, detaliojo plano patvirtinimo“, Teritorijos prie Savanorių g. detaliojo plano, patvirtinto Klaipėdos miesto savivaldybės administracijos direktoriaus 2013 m. vasario 26 d. įsakymu Nr. AD1-494 „Dėl teritorijos prie Savanorių g., Klaipėdoje, detaliojo plano patvirtinimo“, Medelyno gyvenamojo rajono detaliojo plano, patvirtinto, Klaipėdos miesto savivaldybės administracijos direktoriaus 2015 m. birželio 17 d. įsakymu Nr. AD1-1798 „Dėl Medelyno gyvenamojo rajono, Klaipėdoje, detaliojo plano patvirtinimo“ korektūros suplanuotų teritorijų dalyse, prijungiant valstybinės žemės plotą sprendinių viešo svarstymo pasiūlymų registracijos lapas, 1 lapas.

Posėdžio pirmininkas

Posėdžio sekretorė

Aušra Šimkuvienė

Lina Panavaitė



Visuomenės informavimo, konsultavimo ir dalyvavimo priimant sprendimus dėl teritorijų planavimo nuostatų
2 priedas

Teritorijos prie Labrenčiškių ir medelyno detaliojo plano, patvirtinto Klaipėdos miesto savivaldybės tarybos 2005 m. gruodžio 22 d. sprendimu Nr. T2-417 „Dėl teritorijos prie Labrenčiškių ir medelyno, Klaipėdoje, detaliojo plano patvirtinimo“, Teritorijos prie Savanorių g. detaliojo plano, patvirtinto Klaipėdos miesto savivaldybės administracijos direktoriaus 2013 m. vasario 26 d. įsakymu Nr. AD1-494 „Dėl teritorijos prie Savanorių g., Klaipėdoje, detaliojo plano patvirtinimo“, Medelyno gyvenamojo rajono detaliojo plano, patvirtinto, Klaipėdos miesto savivaldybės administracijos direktoriaus 2015 m. birželio 17 d. įsakymu Nr. AD1-1798 „Dėl Medelyno gyvenamojo rajono, Klaipėdoje, detaliojo plano patvirtinimo“ korektūros suplanuotų teritorijų dalyse, prijungiant valstybinės žemės plotą sprendinių viešas svarstymas
(teritorijų planavimo dokumento pavadinimas)

Viešas susirinkimas įvyko 2023 m. liepos 25 d. 12:00 val. Klaipėdos miesto savivaldybės administracijos didysis pasitarimų kambarys (II aukštas)
(vieta, data, tikslus laikas – valanda)

VIEŠO SVARSTYMO DALYVIAI

Eil. Nr.	Vardas ir pavardė	Adresas, telefono numeris, el. pašto adresas / atstovaujama institucija, adresas, pareigos, telefono numeris, el. pašto adresas	Parašas	Pasiūlymo registracijos numeris
1	Ramūnas Bartkus	Klaipėdos miesto savivaldybės administracija, ramunas.bartkus@klaipeda.lt		
2	Aušra Šimkuvienė	Klaipėdos miesto savivaldybės administracija, ausra.simkuviene@klaipeda.lt		
3	Lina Panavaitė	„Quinary urbana“ MB info@quinary.lt		
4				
5				
6		„Quinary urbana“ MB		
7				
8				
9				
10				
13				

Planavimo organizatorius
(ar jo įgaliotas asmuo)
2023-06-13 įsakymu Nr. AD1-720 įgaliota

(Parašas)

(Vardas ir pavardė)



Elektroninio dokumento nuorašas



KLAIPĖDOS MIESTO SAVIVALDYBĖS ADMINISTRACIJOS DIREKTORIUS

ĮSAKYMAS DĖL ĮGALIOJIMŲ SUTEIKIMO

Nr.
Klaipėda

Vadovaudamasis Lietuvos Respublikos vietos savivaldos įstatymo 33 straipsnio 3 dalies 5 punktu, Lietuvos Respublikos teritorijų planavimo įstatymo 6 straipsnio 2 dalimi bei 35 straipsnio 2 dalimi,

į g a l i o j u Savivaldybės administracijos Urbanistikos ir architektūros skyriaus vedėją, savivaldybės vyriausiąjį architektą Mariją Mockų, Urbanistikos ir architektūros skyriaus patarėją Aušrą Šimkuvienę, Urbanistikos ir architektūros skyriaus vyriausiąsias specialistes Rasą Burbeckienę, Ritą Cvetkovienę, Jurgitą Eglinskę, Aureliją Jankuvienę organizuoti teritorijų planavimo dokumentų rengimo viešininimą užtikrinančias procedūras, raštu informuoti planuojamą teritorijų ir kaimyninių žemės sklypų valdytojus ir naudotojus, kai planavimo organizatorius yra Savivaldybės administracijos direktorius, ir atstovauti Savivaldybės administracijos direktoriui teritorijų planavimo ir viešo svarstymo procesuose.

Savivaldybės administracijos direktorius

Andrius Žukas



DETALŲS METADUOMENYS	
Dokumento sudarytojas (-ai)	Klaipėdos miesto savivaldybė 188710823, Liepų g. 11, LT-91502, Klaipėda
Dokumento pavadinimas (antraštė)	DĖL ĮGALIOJIMŲ SUTEIKIMO
Dokumento registracijos data ir numeris	2023-06-13 Nr. AD1-720
Dokumento gavimo data ir dokumento gavimo registracijos numeris	–
Dokumento specifikacijos identifikavimo žymuo	ADOC-V1.0
Parašo paskirtis	Pasirašymas
Parašą sukūrusio asmens vardas, pavardė ir pareigos	Andrius Žukas, Savivaldybės administracijos direktorius, SAVIVALDYBĖS ADMINISTRACIJOS DIREKTORIUS
Sertifikatas išduotas	ANDRIUS ŽUKAS, mobile signature, Teledema LT
Parašo sukūrimo data ir laikas	2023-06-12 17:21:52 (GMT+03:00)
Parašo formatas	XAdES-T
Laiko žymoje nurodytas laikas	2023-06-12 17:22:11 (GMT+03:00)
Informacija apie sertifikavimo paslaugų teikėją	RCSC IssuingCA, VI Registru centras - i.k. 124110246 LT
Sertifikato galiojimo laikas	2021-05-03 19:27:17 – 2024-05-02 19:27:17
Informacija apie būdus, naudotus metaduomenų vientisumui užtikrinti	"Registravimas" paskirties metaduomenų vientisumas užtikrintas naudojant "RCSC IssuingCA, VI Registru centras - i.k. 124110246 LT" išduotą sertifikatą "Dokumentų valdymo sistema Avily, Klaipėdos miesto savivaldybės administracija, į.k. 188710823 LT", sertifikatas galioja nuo 2021-12-20 12:35:17 iki 2024-12-19 12:35:17
Pagrindinio dokumento priedų skaičius	–
Pagrindinio dokumento pridedamų dokumentų skaičius	–
Pridedamo dokumento sudarytojas (-ai)	–
Pridedamo dokumento pavadinimas (antraštė)	–
Pridedamo dokumento registracijos data ir numeris	–
Programinės įrangos, kuria naudojantis sudarytas elektroninis dokumentas, pavadinimas	Dokumentų valdymo sistema Avily, versija 3.5.59
Informacija apie elektroninio dokumento ir elektroninio (-ių) parašo (-ų) tikrinimą (tikrinimo data)	Atitinka specifikacijos keliamus reikalavimus. Visi dokumente esantys elektroniniai parašai galioja (2023-06-13 10:35:35)
Paieškos nuoroda	–
Papildomi metaduomenys	Nuorašą suformavo 2023-06-13 10:35:36 Dokumentų valdymo sistema Avily



Teritorijos prie Labrenčiškių ir medelyno detaliojo plano, patvirtinto Klaipėdos miesto savivaldybės tarybos 2005 m. gruodžio 22 d. sprendimu Nr. T2-417 „Dėl teritorijos prie Labrenčiškių ir medelyno, Klaipėdoje, detaliojo plano patvirtinimo“, Teritorijos prie Savanorių g. detaliojo plano, patvirtinto Klaipėdos miesto savivaldybės administracijos direktoriaus 2013 m. vasario 26 d. įsakymu Nr. AD1-494 „Dėl teritorijos prie Savanorių g., Klaipėdoje, detaliojo plano patvirtinimo“, Medelyno gyvenamojo rajono detaliojo plano, patvirtinto, Klaipėdos miesto savivaldybės administracijos direktoriaus 2015 m. birželio 17 d. įsakymu Nr. AD1-1798 „Dėl Medelyno gyvenamojo rajono, Klaipėdoje, detaliojo plano patvirtinimo“ korektūros suplanuotų teritorijų dalyse, prijungiant valstybinės žemės plotą sprendinių viešas svarstymas

Viešas susirinkimas įvyko 2023 m. liepos 25 d. 12:00 val. Klaipėdos miesto savivaldybės administracijos didžiajame pasitarimų kambaryje (II aukštas)

Pasiūlymų registracijos lapas

Eil. Nr.	Pasiūlymą teikiančio asmens vardas ir pavardė/juridinio asmens pavadinimas	Numeris susirinkimo metu	Registracijos numeris
1.			
2.			
3.			
4.			



2.21 21 PRIEDAS

2023 m. liepos 28 d. Klaipėdos miesto savivaldybės interneto svetainėje www.klaipeda.lt patalpintas viešo svarstymo protokolas.


7/28/23, 4:22 PM

Teritorijos prie Labrenčiškių ir medelyno detaliojo plano, teritorijos prie Savanorių g. bei Medelynogyvenamojo rajono detaliojo pla...

Teritorijos prie Labrenčiškių ir medelyno detaliojo plano, teritorijos prie Savanorių g. bei Medelynogyvenamojo rajono detaliojo plano korektūra suplanuotų teritorijų dalyse, prijungiant valstybinės žemės plotą

28 LIEPA, 2023

2023 m. liepos 25 d. 12:00 val. įvyko teritorijos prie Labrenčiškių ir medelyno detaliojo plano, patvirtinto Klaipėdos miesto savivaldybės tarybos 2005 m. gruodžio 22 d. sprendimu Nr. T2-417 „Dėl teritorijos prie Labrenčiškių ir medelyno, Klaipėdoje, detaliojo plano patvirtinimo“, Teritorijos prie Savanorių g. detaliojo plano, patvirtinto Klaipėdos miesto savivaldybės administracijos direktoriaus 2013 m. vasario 26 d. įsakymu Nr. AD1-494 „Dėl teritorijos prie Savanorių g., Klaipėdoje, detaliojo plano patvirtinimo“, Medelyno gyvenamojo rajono detaliojo plano, patvirtinto, Klaipėdos miesto savivaldybės administracijos direktoriaus 2015 m. birželio 17 d. įsakymu Nr. AD1-1798 „Dėl Medelyno gyvenamojo rajono, Klaipėdoje, detaliojo plano patvirtinimo“ korektūros suplanuotų teritorijų dalyse, prijungiant valstybinės žemės plotą sprendinių viešo svarstymo susirinkimas.

Pridedama.  [Teritorijos prie Labrenčiškių ir medelyno detaliojo plano, patvirtinto Klaipėdos miesto savivaldybės tarybos 2005 m. gruodžio 22 d. sprendimu Nr. T2-417 „Dėl teritorijos prie Labrenčiškių ir medelyno, Klaipėdoje, detaliojo plano patvirtinimo“, Teritorijos prie Savanorių g. detaliojo plano, patvirtinto Klaipėdos miesto savivaldybės administracijos direktoriaus 2013 m. vasario 26 d. įsakymu Nr. AD1-494 „Dėl teritorijos prie Savanorių g., Klaipėdoje, detaliojo plano patvirtinimo“, Medelyno gyvenamojo rajono detaliojo plano, patvirtinto, Klaipėdos miesto savivaldybės administracijos direktoriaus 2015 m. birželio 17 d. įsakymu Nr. AD1-1798 „Dėl Medelyno gyvenamojo rajono, Klaipėdoje, detaliojo plano patvirtinimo“ korektūros suplanuotų teritorijų dalyse, prijungiant valstybinės žemės plotą viešo svarstymo susirinkimo protokolas su priedais, 6 lapai.](#)



<https://www.klaipeda.lt/lt/teritorijos-prie-labrenciskiu-ir-medelyno-detaliujo-plano-teritorijos-prie-savanoriu-g.-bei-medelynogyvenamojo-rajono-detaliujo-...> 1/6



2.22 22 PRIEDAS

2023 m. liepos 28 d. viešo svarstymo protokolas paskelbtas paskelbta LR Teritorijų planavimo dokumentų rengimo ir teritorijų planavimo proceso valstybinės priežiūros informacinėje sistemoje www.tpdri.lt (TPD Nr. K-VT-21-22-259)



VALSTYBINĖ TERITORIJŲ
PLANAVIMO IR STATYBOS
INSPEKCIJA

Dokumento kortelė

🏠 ⬅️ ↻ 📄 👤 LINA PANAVAITĖ
"Quinary urbana", MB Direktorė

Susiję TP procesai>>TPD kortelė>>Dokumento kortelė

Peržiūros režimas

TPD Nr. [K-VT-21-22-259](#)

Dokumento tipas **Viešojo svarstymo protokolas, papildomų viešinimo procedūrų atlikimą patvirtinantys dokumentai**

TPD pavadinimas **Teritorijos prie Labrenčiškių ir medelyno detaliojo plano, patvirtinto Klaipėdos miesto savivaldybės tarybos 2005 m. gruodžio 22 d. sprendimu Nr. T2-417 „Dėl teritorijos prie Labrenčiškių ir medelyno, Klaipėdoje, detaliojo plano patvirtinimo“, Teritorijos prie Savanorių g. detaliojo plano, patvirtinto Klaipėdos miesto savivaldybės administracijos direktoriaus 2013 m. vasario 26 d. įsakymu Nr. AD1-494 „Dėl teritorijos prie Savanorių g., Klaipėdoje, detaliojo plano patvirtinimo“, Medelyno gyvenamojo rajono detaliojo plano, patvirtinto, Klaipėdos miesto savivaldybės administracijos direktoriaus 2015 m. birželio 17 d. įsakymu Nr. AD1-1798 „Dėl Medelyno gyvenamojo rajono, Klaipėdoje, detaliojo plano patvirtinimo“ korektūra suplanuotų teritorijų dalyse, prijungiant valstybinės žemės plotą**

Pateikimo data **2023-07-28 13:24**

Dokumento registracijos numeris **REG288214**

Statusas **Galiojantis**

Dokumentas | El. parašai | Dokumento istorija

Teikiamo dokumento PDF byla

Tipas **Teikiamas dokumentas**

Bylos

Bylos pavadinimas **Protokolas_nuasmenintas.pdf**

Pridedami dokumentai

Nėra duomenų



2.23 23 PRIEDAS

Informacija detaliojo plano korektūrą visą planavimo laikotarpį buvo skelbiama Klaipėdos miesto savivaldybės interneto svetainėje www.klaipeda.lt


7/28/23, 4:26 PM

Teritorijos prie Labrenčiškių ir medelyno detaliojo plano, teritorijos prie Savanorių g. bei Medelynogyvenamojo rajono detaliojo pla...

Teritorijos prie Labrenčiškių ir medelyno detaliojo plano, teritorijos prie Savanorių g. bei Medelynogyvenamojo rajono detaliojo plano korektūra suplanuotų teritorijų dalyse, prijungiant valstybinės žemės plotą

28 LIEPA, 2023

2023 m. liepos 25 d. 12:00 val. įvyko teritorijos prie Labrenčiškių ir medelyno detaliojo plano, patvirtinto Klaipėdos miesto savivaldybės tarybos 2005 m. gruodžio 22 d. sprendimu Nr. T2-417 „Dėl teritorijos prie Labrenčiškių ir medelyno, Klaipėdoje, detaliojo plano patvirtinimo“, Teritorijos prie Savanorių g. detaliojo plano, patvirtinto Klaipėdos miesto savivaldybės administracijos direktoriaus 2013 m. vasario 26 d. įsakymu Nr. AD1-494 „Dėl teritorijos prie Savanorių g., Klaipėdoje, detaliojo plano patvirtinimo“, Medelyno gyvenamojo rajono detaliojo plano, patvirtinto, Klaipėdos miesto savivaldybės administracijos direktoriaus 2015 m. birželio 17 d. įsakymu Nr. AD1-1798 „Dėl Medelyno gyvenamojo rajono, Klaipėdoje, detaliojo plano patvirtinimo“ korektūros suplanuotų teritorijų dalyse, prijungiant valstybinės žemės plotą sprendinių viešo svarstymo susirinkimas.

Pridedama.  [Teritorijos prie Labrenčiškių ir medelyno detaliojo plano, patvirtinto Klaipėdos miesto savivaldybės tarybos 2005 m. gruodžio 22 d. sprendimu Nr. T2-417 „Dėl teritorijos prie Labrenčiškių ir medelyno, Klaipėdoje, detaliojo plano patvirtinimo“, Teritorijos prie Savanorių g. detaliojo plano, patvirtinto Klaipėdos miesto savivaldybės administracijos direktoriaus 2013 m. vasario 26 d. įsakymu Nr. AD1-494 „Dėl teritorijos prie Savanorių g., Klaipėdoje, detaliojo plano patvirtinimo“, Medelyno gyvenamojo rajono detaliojo plano, patvirtinto, Klaipėdos miesto savivaldybės administracijos direktoriaus 2015 m. birželio 17 d. įsakymu Nr. AD1-1798 „Dėl Medelyno gyvenamojo rajono, Klaipėdoje, detaliojo plano patvirtinimo“ korektūros suplanuotų teritorijų dalyse, prijungiant valstybinės žemės plotą viešo svarstymo susirinkimo protokolas su priedais, 6 lapai.](#)



<https://www.klaipeda.lt/lt/teritorijos-prie-labrenciskiu-ir-medelyno-detaliujo-plano-teritorijos-prie-savanoriu-g.-bei-medelynogyvenamojo-rajono-detaliujo-...> 1/6



7/28/23, 4:26 PM Teritorijos prie Labrenčiškių ir medelyno detaliojo plano, teritorijos prie Savanorių g. bei Medelynog gyvenamojo rajono detaliojo pla...

Informuojame apie rengiamą teritorijos prie Labrenčiškių ir medelyno detaliojo plano, patvirtinto Klaipėdos miesto savivaldybės tarybos 2005 m. gruodžio 22 d. sprendimu Nr. T2-417 „Dėl teritorijos prie Labrenčiškių ir medelyno, Klaipėdoje, detaliojo plano patvirtinimo“, Teritorijos prie Savanorių g. detaliojo plano, patvirtinto Klaipėdos miesto savivaldybės administracijos direktoriaus 2013 m. vasario 26 d. įsakymu Nr. AD1-494 „Dėl teritorijos prie Savanorių g., Klaipėdoje, detaliojo plano patvirtinimo“, Medelyno gyvenamojo rajono detaliojo plano, patvirtinto, Klaipėdos miesto savivaldybės administracijos direktoriaus 2015 m. birželio 17 d. įsakymu Nr. AD1-1798 „Dėl Medelyno gyvenamojo rajono, Klaipėdoje, detaliojo plano patvirtinimo“ korektūrą suplanuotų teritorijų dalyse, prijungiant valstybinės žemės plotą bei viešai svarstyti teikiamus parengtus Detaliojo plano korektūros sprendinius.

Planavimo pagrindas: Klaipėdos miesto savivaldybės administracijos direktoriaus 2022 m. kovo 25 d. įsakymas Nr. AD1-393 „Dėl vietovės lygmens teritorijų planavimo dokumentų korektūros rengimo ir planavimo tikslų“.

Planuojamos teritorijos adresas: Ernesto Galvanausko gatvė ir gretimos teritorijos, Klaipėdoje. Planuojamas plotas – apie 3.5 ha.

Teritorijų planavimo rūšis ir lygmuo: kompleksinio teritorijų planavimo dokumentas, vietovės lygmens.

Planavimo organizatorius: Klaipėdos miesto savivaldybės administracijos direktorius, Klaipėda, Liepų g. 11, LT 91502, tel. (8 46) 396024, el. p. planavimas@klaipeda.lt, interneto tinklalapis www.klaipeda.lt.

Koreguojamo detaliojo plano rengėjas: „Quinary urbana“ MB, P. Žadeikos g. 12-14, LT-06320 Vilnius, tel. (+370) 611 16985, el. p. info@quinary.lt. Projekto vadovė Lina Panavaitė.

Planavimo darbų programa patvirtinta 2022 m. balandžio 11 d. įsakymu Nr. AD1-468 „Dėl planavimo darbų programos patvirtinimo“.

Planavimo tikslai: pertvarkyti žemės sklypus siekiant optimalaus planuojamos teritorijos inžinerinių komunikacinių (susisiekimo) koridorių tinklo sprendinių, nustatyti (pakeisti) teritorijos naudojimo reglamento reikalavimus, neprieštaraujančius įstatymų ir kitų teisės aktų reikalavimams bei Teritorijų planavimo įstatymo 4 straipsnio 4 dalyje nurodytų teritorijų planavimo dokumentų sprendiniams.

Planavimo uždaviniai: teisės aktų nustatyta tvarka atlikti žemės sklypų pakeitimus; nustatyti teritorijos naudojimo privalomuosius reikalavimus; suplanuoti optimalius teritorijos inžinerinių komunikacinių (susisiekimo) koridorių tinklo sprendinius; numatyti pėsčiųjų, dviračių takų ryšių sistemą, kitas susisiekimo komunikacijas ir joms funkcionuoti reikalingų servitutų poreikį; prireikus, nurodyti nustatytas ir (ar) nustatyti konkrečias Specialiųjų žemės naudojimo sąlygų įstatyme nurodytas teritorijas, kuriose taikomos specialiosios žemės naudojimo sąlygos.

Papildomi planavimo uždaviniai: nenustatomi.

Strateginis pasekmių aplinkai vertinimas (SPAV): neatliekamas

Planavimo terminai: 2022-2023 m.

Detaliojo plano rengimo etapai: parengiamasis, rengimo, baigiamasis.

Susipažinti su parengtu planavimo dokumentu tvarka.

Su parengtais detaliojo plano korektūros sprendiniais visuomenė gali susipažinti bendraja tvarka **nuo 2023 m. liepos 11 d. iki 2023 m. liepos 24 d. imtinai:**

<https://www.klaipeda.lt/lt/teritorijos-prie-labrenciskiu-ir-medelyno-detaliojo-plano-teritorijos-prie-savanoriu-g.-bei-medelynog gyvenamojo-rajono-detaliojo-...> 2/6



7/28/23, 4:26 PM Teritorijos prie Labrenčiškių ir medelyno detaliojo plano, teritorijos prie Savanorių g. bei Medelynog gyvenamojo rajono detaliojo pla...

Planavimo organizatoriaus - Klaipėdos miesto savivaldybės administracijos patalpose, (Liepų g. 11, LT-91502, Klaipėda) darbo dienomis nuo 8:00 iki 17:00 (penktadienį iki 15:45) (kontaktinis asmuo Aušra Šimkuvienė 8 46 39 32 27) ir internetiniame puslapyje www.klaipeda.lt.

LR teritorijų planavimo dokumentų rengimo ir teritorijų planavimo proceso valstybinės priežiūros informacinėje sistemoje (www.tpdri.lt, TPD Nr. K-VT-21-22-259);

Vieša sprendinių ekspozicija vyks nuo 2023 m. liepos 11 d. iki 2023 m. liepos 24 d. imtinai darbo dienomis nuo 8:00 iki 17:00 val. Klaipėdos miesto savivaldybės pastato (adresu: Liepų g. 11, Klaipėda) I a. tambūro skelbimų lentoje, su sprendinių aiškinamojo rašto dokumentacija minėtu laikotarpiu bus galima susipažinti ten pat.

Viešas susirinkimas įvyks 2023 m. liepos 25 d. 12:00 val. Klaipėdos miesto savivaldybės administracijos patalpose (adresu: Liepų g. 11, Klaipėda), didžiajame pasitarimų kambaryje (II aukštas).

Teisės aktų nustatyta tvarka, nesant kriterijų, Strateginis pasekmių aplinkai vertinimas ir Planuojamos ūkinės poveikio aplinkai vertinimas neatliekamas.

Pasiūlymų teikimo tvarka – pasiūlymai dėl teritorijų planavimo dokumento planavimo organizatoriui teikiami raštu Klaipėdos miesto savivaldybės administracijos direktoriui, Liepų g. 11, LT-91502, Klaipėda, el. paštu planavimas@klaipeda.lt ir (ar) Lietuvos Respublikos teritorijų planavimo dokumentų rengimo ir teritorijų planavimo proceso valstybinės priežiūros informacinėje sistemoje (www.tpdri.lt, TPD Nr. K-VT-21-22-259) visą teritorijų planavimo dokumento rengimo laiką iki viešo supažinimo pabaigos. Teikiant pasiūlymus privalu nurodyti pasiūlymą teikiančio asmens ar jo įgalioto asmens vardą, pavardę, gyvenamosios vietos adresą, telefono numerį, elektroninio pašto adresą ir aplinkybes, kuriomis pagrindžiamas pasiūlymas. Pasiūlymus pateikusiems asmenims planavimo organizatorius atsakys raštu arba Lietuvos Respublikos teritorijų planavimo dokumentų rengimo ir teritorijų planavimo proceso valstybinės priežiūros informacinėje sistemoje (TPDRIS), jeigu pasiūlymai buvo pateikti šioje sistemoje.

Apskundimo tvarka: planavimo organizatoriaus atsakymas per 10 darbo dienų gali būti apskųstas teritorijų planavimo valstybinę priežiūrą atliekančiai institucijai – Valstybinės teritorijų planavimo ir statybos inspekcijos prie Aplinkos ministerijos Teritorijų planavimo valstybinės priežiūros departamento Pirmajam teritorijų planavimo priežiūros skyriui (L. Sapiegos g. 12, Kaunas).

Planuojamos teritorijos bei jos kaimyninių žemės sklypų valdytojai ir naudotojai, jeigu jų gyvenamoji vieta neatitinka deklaruotos gyvenamosios vietos ar buveinės adreso, prašome pranešti savo adresą detaliojo plano rengėjui.

Visa informacija apie projekto rengimo eigą skelbiama internetiniuose tinklapiuose: <http://www.klaipeda.lt>; <http://www.tpdri.lt> (TPD Nr. K-VT-21-22-259).

 [Sprendinių aiškinamasis raštas](#)

 [Sprendinių pagrindinis brėžinys](#)

2023 m. birželio 15 d. raštu Nr. (4.39E)-R2-1468 Klaipėdos miesto savivaldybės administracijos direktorius pritarė teritorijos prie Labrenčiškių ir medelyno detaliojo plano, patvirtinto Klaipėdos miesto savivaldybės tarybos 2005 m. gruodžio 22 d. sprendimu Nr. T2-417 „Dėl teritorijos prie Labrenčiškių ir medelyno, Klaipėdoje, detaliojo plano patvirtinimo“, Teritorijos prie Savanorių g. detaliojo plano, patvirtinto Klaipėdos miesto savivaldybės administracijos direktoriaus 2013 m. vasario 26 d. įsakymu Nr. AD1-494 „Dėl teritorijos prie Savanorių g., Klaipėdoje, detaliojo plano patvirtinimo“, Medelyno gyvenamojo

<https://www.klaipeda.lt/lt/teritorijos-prie-labrenciskiu-ir-medelyno-detaliojo-plano-teritorijos-prie-savanoriu-g.-bei-medelynog- gyvenamojo-rajono-detaliojo-...> 3/6



7/28/23, 4:26 PM Teritorijos prie Labrenčiškių ir medelyno detaliojo plano, teritorijos prie Savanorių g. bei Medelynog gyvenamojo rajono detaliojo pla...
rajono detaliojo plano, patvirtinto, Klaipėdos miesto savivaldybės administracijos direktoriaus 2015 m. birželio 17 d. įsakymu Nr. AD1-1798 „Dėl Medelyno gyvenamojo rajono, Klaipėdoje, detaliojo plano patvirtinimo“ korektūros suplanuotų teritorijų dalyse, prijungiant valstybinės žemės plotą, sprendinių formavimo stadijos sprendiniams.

Pridedama.  [2023 m. birželio 15 d. raštas Nr. \(4.39E\)-R2-1468.](#)

2023 m. birželio 6 d. raštu Nr. (21.11E)-UA2-99 Klaipėdos miesto savivaldybės administracijos Urbanistikos ir architektūros skyriaus vedėjas, savivaldybės vyriausiasis architektas pritarė teritorijos prie Labrenčiškių ir medelyno detaliojo plano, patvirtinto Klaipėdos miesto savivaldybės tarybos 2005 m. gruodžio 22 d. sprendimu Nr. T2-417 „Dėl teritorijos prie Labrenčiškių ir medelyno, Klaipėdoje, detaliojo plano patvirtinimo“, Teritorijos prie Savanorių g. detaliojo plano, patvirtinto Klaipėdos miesto savivaldybės administracijos direktoriaus 2013 m. vasario 26 d. įsakymu Nr. AD1-494 „Dėl teritorijos prie Savanorių g., Klaipėdoje, detaliojo plano patvirtinimo“, Medelyno gyvenamojo rajono detaliojo plano, patvirtinto, Klaipėdos miesto savivaldybės administracijos direktoriaus 2015 m. birželio 17 d. įsakymu Nr. AD1-1798 „Dėl Medelyno gyvenamojo rajono, Klaipėdoje, detaliojo plano patvirtinimo“ korektūros suplanuotų teritorijų dalyse, prijungiant valstybinės žemės plotą, sprendinių formavimo stadijos sprendiniams.

Pridedama.  [2023 m. birželio 6 d. raštas Nr. \(21.11E\)-UA2-99.](#)

Informuojame, kad pradedama rengti Teritorijos prie Labrenčiškių ir medelyno detaliojo plano, patvirtinto Klaipėdos miesto savivaldybės tarybos 2005 m. gruodžio 22 d. sprendimu Nr. T2-417 „Dėl teritorijos prie Labrenčiškių ir medelyno, Klaipėdoje, detaliojo plano patvirtinimo“, Teritorijos prie Savanorių g. detaliojo plano, patvirtinto Klaipėdos miesto savivaldybės administracijos direktoriaus 2013 m. vasario 26 d. įsakymu Nr. AD1-494 „Dėl teritorijos prie Savanorių g., Klaipėdoje, detaliojo plano patvirtinimo“, Medelyno gyvenamojo rajono detaliojo plano, patvirtinto, Klaipėdos miesto savivaldybės administracijos direktoriaus 2015 m. birželio 17 d. įsakymu Nr. AD1-1798 „Dėl Medelyno gyvenamojo rajono, Klaipėdoje, detaliojo plano patvirtinimo“ korektūra suplanuotų teritorijų dalyse, prijungiant valstybinės žemės plotą.

Planavimo pagrindas: Klaipėdos miesto savivaldybės administracijos direktoriaus 2022 m. kovo 25 d. įsakymas Nr. AD1-393 „Dėl vietovės lygmens teritorijų planavimo dokumentų korektūros rengimo ir planavimo tikslų“.

Planuojamos teritorijos adresas: Ernesto Galvanausko gatvė ir gretimos teritorijos, Klaipėdoje. Planuojamas plotas – apie 3.5 ha.

Teritorijų planavimo rūšis ir lygmuo: kompleksinio teritorijų planavimo dokumentas, vietovės lygmens.

Planavimo organizatorius: Klaipėdos miesto savivaldybės administracijos direktorius, Klaipėda, Liepų g. 11, LT 91502, tel. (8 46) 396024, el. p. planavimas@klaipeda.lt, interneto tinklalapis www.klaipeda.lt.

Koreguojamo detaliojo plano rengėjas: „Quinary urbana“ MB, P. Žadeikos g. 12-14, LT-06320 Vilnius, tel. (+370) 611 16985, el. p. info@quinary.lt. Projekto vadovė Lina Panavaitė.

Planavimo darbų programa patvirtinta 2022 m. balandžio 11 d. įsakymu Nr. AD1-468 „Dėl planavimo darbų programos patvirtinimo“.

Planavimo tikslai: pertvarkyti žemės sklypus siekiant optimalaus planuojamos teritorijos inžinerinių komunikacijų (susisiekimo) koridorių tinklo sprendinių, nustatyti (pakeisti) teritorijos naudojimo reglamento reikalavimus,



7/28/23, 4:26 PM Teritorijos prie Labrenčiškių ir medelyno detaliojo plano, teritorijos prie Savanorių g. bei Medelynog gyvenamojo rajono detaliojo pla...

neprieštaraujančius įstatymų ir kitų teisės aktų reikalavimams bei Teritorijų planavimo įstatymo 4 straipsnio 4 dalyje nurodytų teritorijų planavimo dokumentų sprendiniams.

Planavimo uždaviniai: teisės aktų nustatyta tvarka atlikti žemės sklypų pakeitimus; nustatyti teritorijos naudojimo privalomuosius reikalavimus; suplanuoti optimalius teritorijos inžinerinių komunikacinių (susisiekimo) koridorių tinklo sprendinius; numatyti pėsčiųjų, dviračių takų ryšių sistemą, kitas susisiekimo komunikacijas ir joms funkcionuoti reikalingų servitutų poreikį; prireikus, nurodyti nustatytas ir (ar) nustatyti konkrečias Specialiųjų žemės naudojimo sąlygų įstatyme nurodytas teritorijas, kuriose taikomos specialiosios žemės naudojimo sąlygos.

Papildomi planavimo uždaviniai: nenustatomi.

Strateginis pasekmių aplinkai vertinimas (SPAV): neatliekamas.

Planavimo terminai: 2022-2023 m.

Detaliojo plano rengimo etapai: parengiamasis, rengimo, baigiamasis.

Pasiūlymų teikimas: Pasiūlymus dėl teritorijų planavimo dokumento galima teikti raštu planavimo organizatoriui (šiam skelbime nurodytu adresu) ir/ar LR teritorijų planavimo dokumentų rengimo ir teritorijų planavimo proceso valstybinės priežiūros informacinėje sistemoje (TPDRIS) per visą teritorijų planavimo dokumentų rengimo laikotarpį iki viešo susirinkimo pabaigos. Teikiant pasiūlymus, privalu nurodyti vardą, pavardę, adresą ir motyvus, kuriais pagrindžiamas pasiūlymas.

Visa informacija apie projekto rengimo eigą skelbiama internetiniuose tinklapiuose: <http://www.klaipeda.lt>; <http://www.tpdriis.lt> (TPD Nr. K-VT-21-22-259).

Klaipėdos miesto savivaldybės administracijos direktoriaus  2022 m. balandžio 11 d. įsakymas Nr. AD1-468 "Dėl planavimo darbų programos patvirtinimo" elektroninio dokumento nuorašas.

Klaipėdos miesto savivaldybės administracijos direktoriaus 2022 m. kovo 25 d. įsakymo Nr. AD1-393  „Dėl vietovės lygmens teritorijų planavimo dokumentų korektūros rengimo ir planavimo tikslų“ elektroninio dokumento nuorašas;

Vadovaudamasi Visuomenės informavimo, konsultavimo ir dalyvavimo priimant sprendimus dėl teritorijų planavimo nuostatais, Klaipėdos miesto savivaldybės administracija informuoja, kad **planuojama rengti Teritorijos prie Labrenčiškių ir medelyno detaliojo plano, patvirtinto Klaipėdos miesto savivaldybės tarybos 2005 m. gruodžio 22 d. sprendimu Nr. T2-417 „Dėl teritorijos prie Labrenčiškių ir medelyno, Klaipėdoje, detaliojo plano patvirtinimo“, Teritorijos prie Savanorių g. detaliojo plano, patvirtinto Klaipėdos miesto savivaldybės administracijos direktoriaus 2013 m. vasario 26 d. įsakymu Nr. AD1-494 „Dėl teritorijos prie Savanorių g., Klaipėdoje, detaliojo plano patvirtinimo“, Medelyno gyvenamojo rajono detaliojo plano, patvirtinto, Klaipėdos miesto savivaldybės administracijos direktoriaus 2015 m. birželio 17 d. įsakymu Nr. AD1-1798 „Dėl Medelyno gyvenamojo rajono, Klaipėdoje, detaliojo plano patvirtinimo“ korektūrą suplanuotų teritorijų dalyse, prijungiant valstybinės žemės plotą.**

Detaliųjų planų korektūros rengimo tikslai – pertvarkyti žemės sklypus siekiant optimalaus planuojamos teritorijos inžinerinių komunikacinių (susisiekimo) koridorių tinklo sprendinių, nustatyti (pakeisti) teritorijos naudojimo reglamento reikalavimus,

<https://www.klaipeda.lt/lt/teritorijos-prie-labrenciskiu-ir-medelyno-detaliojo-plano-teritorijos-prie-savanoriu-g.-bei-medelynog- gyvenamojo-rajono-detaliojo-...> 5/6



7/28/23, 4:26 PM Teritorijos prie Labrenčiškių ir medelyno detaliojo plano, teritorijos prie Savanorių g. bei Medelynog gyvenamojo rajono detaliojo pla...
neprieštaraujančius įstatymų ir kitų teisės aktų reikalavimams bei Teritorijų planavimo įstatymo 4 straipsnio 4 dalyje nurodytų teritorijų planavimo dokumentų sprendiniams.

Pasiūlymus dėl planavimo tikslų planavimo organizatoriui (Klaipėdos miesto savivaldybės administracijos direktoriui) **iki 2022 m. kovo 24 d. (įskaitytinai)** galima teikti elektroniniu paštu info@klaipeda.lt arba planavimas@klaipeda.lt.

Su sprendimo rengti korektūrą bei planavimo tikslų dokumentais galima susipažinti Klaipėdos miesto savivaldybės interneto svetainėje <http://www.klaipeda.lt>. Su planavimo darbų programa ir teritorijų planavimo dokumento korektūros rengimo sutartimi bus galima susipažinti Klaipėdos miesto savivaldybės interneto svetainėje <http://www.klaipeda.lt/> bei Lietuvos Respublikos teritorijų planavimo dokumentų rengimo ir teritorijų planavimo proceso valstybinės priežiūros informacinėje sistemoje (TPDRIS).

PRIDEDAMA:

Klaipėdos miesto savivaldybės administracijos direktoriaus įsakymo  „Dėl vietovės lygmens teritorijų planavimo dokumentų korektūros rengimo ir planavimo tikslų“ [projektas](#), 1 lapas

 [Planuojamos teritorijos schema](#)

