

STATYTOJAS: **KLAIPĖDOS MIESTO SAVIVALDYBĖ**

PROJEKTUOTOJAS: **UAB „PATVANKA“**

PROJEKTO
PAVADINIMAS: **OBELŲ G. KLAIPĖDOS M. REKONSTRAVIMO IR
PAVIRŠINIŲ NUOTEKŲ TINKLŲ STATYBOS
PROJEKTAS**

STATINIO PROJEKTO
NUMERIS: **2302.3**

PROJEKTO
RENGIMO ETAPAS: **PROJEKTINIAI PASIŪLYMAI**

STATINIO STATYBOS RŪŠIS: **REKONSTRAVIMAS. NAUJO STATINIO STATYBA**




STATINIO KATEGORIJA: **NEYPATINGASIS STATINYS**

PROJEKTO DALIS: **NUOTEKŲ ŠALINIMO**

BYLOS ŽYMUO: **NŠ - 03**

BYLOS LAIDOS ŽYMUO: **0**

BYLOS IŠLEIDIMO
DATA: **2023**

Kvalifikaciją patvirtinančio dokumento Nr.	Pareigos	Vardas, pavardė	Parašas
	Direktorius	Kęstutis Amolevičius	
1594	Projekto vadovas	Kęstutis Amolevičius	
34828	Projekto dalies vadovas	Gytis Venclovas	

AIŠKINAMASIS RAŠTAS

Esama padėtis

Remontuojamoje gatvės atkarpoje esamų paviršinių nuotekų tinklų nėra

Projektiniai sprendiniai

Projektuojami nauji paviršinių nuotekų tinklai PP, S klasės D300, D250 ir D200 skersmens.

Šuliniai projektuojami apvalūs gelžbetoniniai, surenkami D1500/1000 mm.

Lietaus nuotekos surenkamos lietaus nuotekų surinkimo šulinėliais PP D425 su lietaus surinkimo grotelėmis (ne mažesnės nei C250 klasės, pagal EN 124), kurie statomi žemiausiose gatvės vietose ir PP nuotekų vamzdžiais, nuotekos nuvedamos į projektuojamą lietaus nuotekų kolektorių. Nuotekos nuvedamos iki esamo melioracijos griovio. Ties nuotekų išleidimu projektuojamas išleistuvai. Nuotekų valymui projektuojamas naftos atskirtuvas „NA-1“.

Lietaus surinkimo grotelės projektuojamos laiptuotos, kai yra galimybė įrengti lietaus surinkimo šulinėlį ties gatvės bordiūru. Ten, kur esami inžineriniai tinklai trukdo projektuojamas šulinėlis važiuojamoje kelio dalyje, tikslinti vykdant statybos darbus.

Esamų inžinerinių tinklų šuliniai paaukštinami arba pažeminami, priklausomai nuo projektuojamos gatvės aukščio, ir šulinių liukai keičiami naujais (priimti kiekiai susisiekimo dalyje).

Projektuojamų lietaus tinklų apsaugos zona, kai tinklai įrengiami iki 2,5 metro gylyje, yra žemės juosta po 2,5 metro nuo vamzdžio ašies.

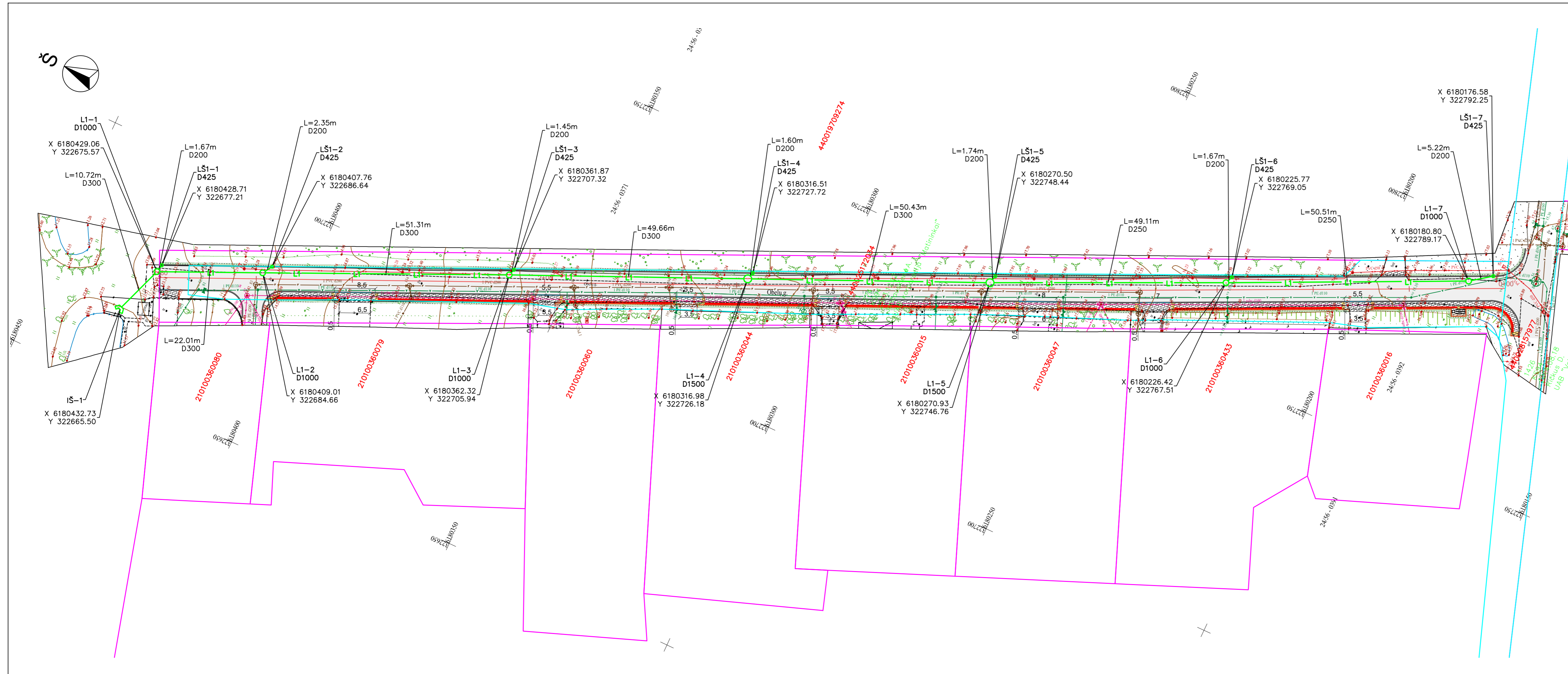
Statinio rodikliai:

Projektuojamų paviršinių nuotekų tinklų ilgiai:

- paviršinių nuotekų tinklas DN300mm, PP, S klasės nuotekų vamzdžiai L=185,0m
- paviršinių nuotekų tinklas DN250mm, PP, S klasės nuotekų vamzdžiai L=100,0m
- paviršinių nuotekų tinklas DN200mm, PP, S klasės nuotekų vamzdžiai L=16,0m

Bendras ilgis – 301,0m

0	2023	Statybos leidimui ir statybai		
Laida	Išleidimo data	Laidos statusas. Keitimo priežastis (jei taikoma)		
Kval. patv. dok.Nr	UAB "PATVANKA"		Statinio projekto pavadinimas: OBELŲ G. KLAIPĖDOS M. REKONSTRAVIMO IR PAVIRŠINIŲ NUOTEKŲ TINKLŲ STATYBOS PROJEKTAS	
1594	PV	K.Amolevičius	Dokumento pavadinimas: AIŠKINAMASIS RAŠTAS	Laida
34828	VN PDV	G.Venclovas		0
lt	Statytojas ir (arba) užsakovas: KLAIPĖDOS MIESTO SAVIVALDYBĖ		Dokumento žymuo: 2302.3-PP-NŠ-AR	Lapas 1
				Lapų 1



- SUTARTINIAI ŽYMĖJIMAI
- L1 Projektuojamas lietaus nuotekų tinklas
 - L1-X Projektuojamas lietaus nuotekų apžiūros, pravalymo šulinys
 - LŠ-X Projektuojamas lietaus nuotekų surinkimo šulinėlis
 - Sklypo riba

- PASTABOS:
1. Statybos darbų metu esamų inž.komunikacijų altitudes ir padėti plane patikslinti.
 2. Vykdamas statybos darbus, išlaikyti 1m atstumą nuo sklypų ribų.
 3. Priartėjus prie ryšio kabelių ar telefoninės kanalizacijos vamzdžių, numatyti ryšio tinklų apsaugojimą arba atstatymą.
 4. Susikirtimuose su esamu dujotiekiais išlaikyti ne mažesni nei 0,3m atstumą tarp klojamo vamzdžio ir esamo dujotiekio vamzdžio.
 5. Susikirtimo vietose su elektros kabeliais, esant mažesniai nei 0,5m atstumui tarp projektuojamų tinklų, kabelius apgaubti specialiais apsauginiais gaubtais.
 6. Klojant vamzdžius arčiau kaip 1,5m ir vykdamas statybos darbus atviru būdu, ryšio kabelius apsaugoti apsauginiu vamzdžiu.
 7. Pažeidus esamą drenazo tinklą - atstatyti.

0	2023	Statybos leidimui, konkursui ir statybai	
Laida	Išleidimo data	Laidos statusas. Keitimo priežastis (jei taikoma)	
Kval. patv. dok. Nr.	UAB "PATVANKA"		Statinio projekto pavadinimas: OBELŲ G. KLAIPĖDOS M. REKONSTRAVIMO IR PAVIRŠINIŲ NUOTEKŲ TINKLŲ STATYBOS PROJEKTAS
1594	PV	K. Amolevičius	Dokumento pavadinimas: SKLYPO PLANAS SU PROJEKTUOJAMAIS TINKLAIS M1:500
34828	VN PDV	G. Venclovas	
It	Statytojas ir (arba) užsakovas: KLAIPĖDOS MIESTO SAVIVALDYBĖ		Dokumento žymuo: 2302.3-PP-NŠ.B-01
			Lapas
			Lapų
			1
			1