

UŽSAKOVAS: **KLAIPĖDOS MIESTO SAVIVALDYBĖS
ADMINISTRACIJA**

STATYTOJAS: **KLAIPĖDOS MIESTO SAVIVALDYBĖ**

PROJEKTUOTOJAS: **UAB „PATVANKA“**

**PROJEKTO
PAVADINIMAS:** **BLUŠIŲ G. (ATKARPA NUO LABRENCIŠKĖS G. IKI
BLUŠIŲ G. 11) KLAIPĖDOS M. KAPITALINIO REMONTO
IR PAVIRŠINIŲ NUOTEKŲ TINKLŲ STATYBOS
PROJEKTAS**

**STATINIO PROJEKTO
NUMERIS:** **2303.1**

**PROJEKTO
RENGIMO ETAPAS:** **PROJEKTINIAI PASIŪLYMAI**

STATINIO STATYBOS RŪŠIS: **KAPITALINIS REMONTAS. NAUJO STATINIO STATYBA**




STATINIO KATEGORIJA: **NEYPATINGASIS STATINYS**

PROJEKTO DALIS: **NUOTEKŲ ŠALINIMO**

BYLOS ŽYMUO: **NŠ - 03**

BYLOS LAIDOS ŽYMUO: **0**

**BYLOS IŠLEIDIMO
DATA:** **2023**

Kvalifikaciją patvirtinančio dokumento Nr.	Pareigos	Vardas, pavardė	Parašas
	Direktorius	Kęstutis Amolevičius	
1594	Projekto vadovas	Kęstutis Amolevičius	
34828	Projekto dalies vadovas	Gytis Venclovas	

AIŠKINAMASIS RAŠTAS

Esami padėtis

Rekonstruojamoje gatvės atkarpoje yra esami paviršinių nuotekų tinklai D300.

Projektavimo sprendiniai

Rekonstruojamoje gatvės atakrope projektuojami nauji paviršinių nuotekų tinklai kurių skersmuo D250 ir D200.

Projektuojami savotiekiniai gofruoti PP S, nuotekų vamzdžiai.

Lietaus nuotekos surenkamos lietaus nuotekų surinkimo šulinėliais PP 425 su lietaus surinkimo grotelėmis (D400 klasės, pagal EN 124), kurie statomi žemiausiose gatvės vietose ir PP nuotekų vamzdžiais, nuotekos nuvedamos į esamus lietaus nuotekų tinklus. Lietaus surinkimo šulinėliai projektuojami su 30 cm sėsdimaja dalimi.


Lietaus surinkimo grotelės projektuojamos laiptuotos, kai yra galimybė įrengti lietaus surinkimo šulinėlį ties gatvės bordiūru. Ten, kur esami inžineriniai tinklai trukdo projektuojamas šulinėlis važiuojamoje kelio dalyje, tikslinti vykdant statybos darbus.

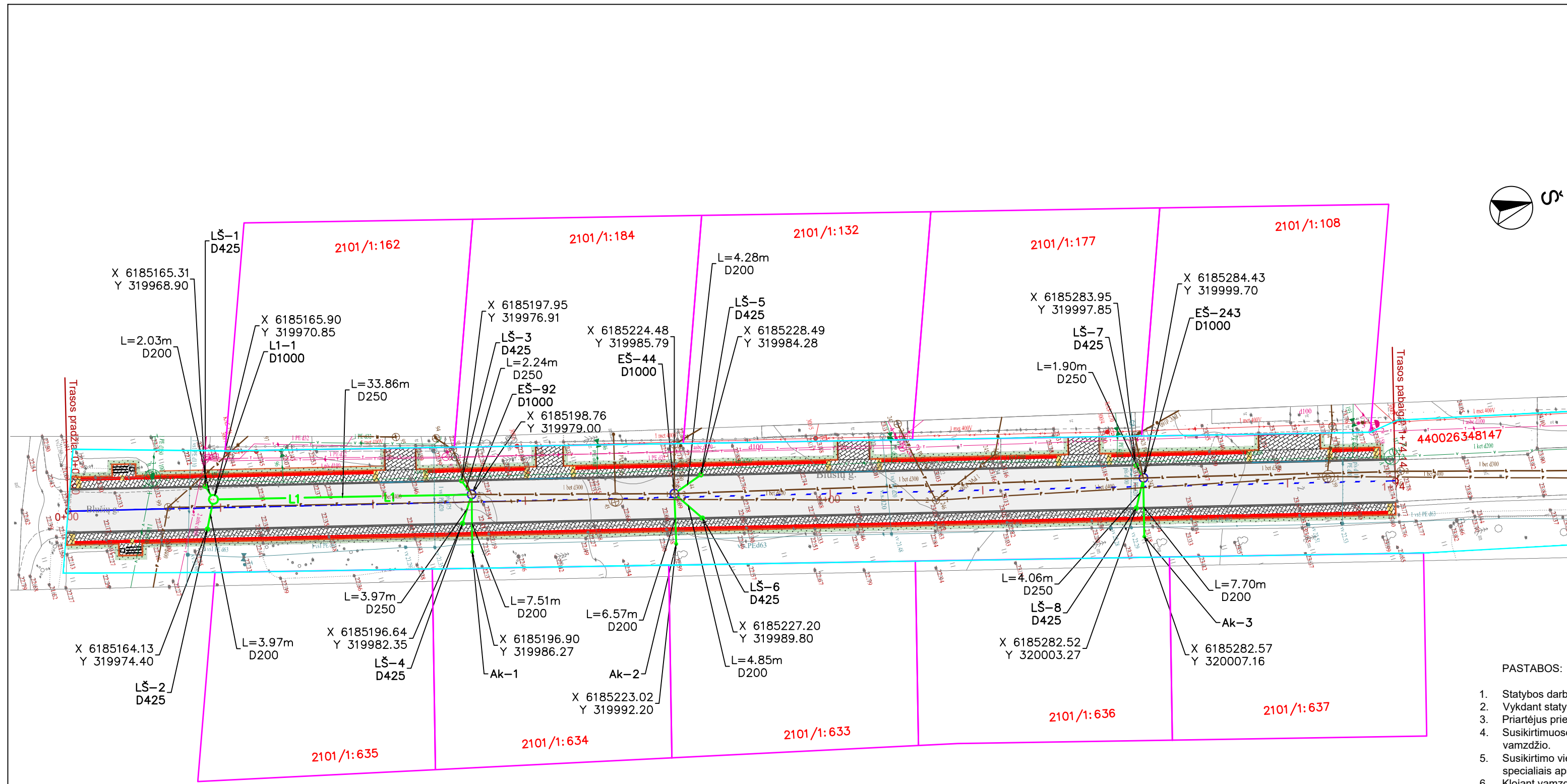
Šuliniai projektuojami apvalūs gelžbetoniniai, surenkami D1000 mm

Esant didesniai kaip 0.3m kritimui, tarp atitekančio vamzdžio ir šulinio latako viršaus, įrengiami kritimo stovai. Gelžbetoniniuose šuliniuose išorinis perkrytis yra montuojamas DN 1000 šuliniuose, o vidinis DN 1500, DN2000.

Esamų inžinerinių tinklų šuliniai paaukštinami arba pažeminami priklausomai nuo projektuojamos gatvės aukščio (priimti kiekiai susisiekimo dalyje).

Projektuojamų lietaus tinklų apsaugos zona, kai tinklai įrengiami iki 2,5 metro gylyje, yra žemės juosta po 2,5 metro nuo vamzdyno ašies. Kai tinklai įrengiami giliau kaip 2,5 metro, yra žemės juosta po 5 metrus nuo vamzdynų ašies.

0	2023	Statybos leidimui ir statybai			
Laida	Išleidimo data	Laidos statusas. Keitimo priežastis (jei taikoma)			
Kval. patv. dok.Nr	UAB "PATVANKA"		Statinio projekto pavadinimas: BLUŠIŲ G.(ATKARPA NUO LABRENCIŠKĖS G. IKI BLUŠIŲ G. 11), KLAIPĖDOS M. KAPITALINIO REMONTO IR PAVIRŠINIŲ NUOTEKŲ TINKLŲ STATYBOS PROJEKTAS		
1594	PV	K.Amolevičius		Dokumento pavadinimas:	Laida
34828	VN PDV	G.Venclovas		AIŠKINAMASIS RAŠTAS	0
lt	Statytojas ir (arba) užsakovas: KLAIPĖDOS MIESTO SAVIVALDYBĖ		Dokumento žymuo: 2303.1-PP-NŠ-AR	Lapas	Lapų
				1	1



- SUTARTINIAI ŽYMĖJIMAI**
- L1 — Projektuojamas lietaus nuotekų tinklas
 - L1-X ○ Projektuojamas lietaus nuotekų apžiūros, pravalymo šulinys
 - LŠ-X ○ Projektuojamas lietaus nuotekų surinkimo šulinėlis
 - Ak-X — Projektuojama aklė
 - — Sklypo riba

PASTABOS:

1. Statybos darbų metu esamų inž.komunikacijų altitudes ir padėti plane patikslinti.
2. Vykdamat statybos darbus, išlaikyti 1m atstumą nuo sklypų ribų.
3. Priartėjus prie ryšio kabelių ar telefoninės kanalizacijos vamzdžių, numatyti ryšio tinklų apsaugojimą arba atstatymą.
4. Susikirtimuose su esamu dujotiekiu išlaikyti ne mažesni nei 0,3m atstumą tarp klojamo vamzdžio ir esamo dujotiekio vamzdžio.
5. Susikirtimo vietoje su elektros kabeliais, esant mažesniai nei 0,5m atstumui tarp projektuojamų tinklų, kabelius apgaubti specialiais apsauginiais gaubtais.
6. Klojant vamzdynus arčiau kaip 1,5m ir vykdamat statybos darbus atviru būdu, ryšio kabelius apsaugoti apsauginiu vamzdžiu.
7. Pažeidus esamą drenažo tinklą - atstatyti.

0	2023	Statybos leidimui, konkursui ir statybai			
Laida	Išleidimo data	Laidos statusas. Keitimo priežastis (jei taikoma)			
Kval. patv. dok. Nr.	UAB "PATVANKA"		Statinio projekto pavadinimas: BLUŠIŲ G. (ATKARPA NUO LABRENCIŠKĖS G. IKI BLUŠIŲ G. 11), KLAIPĖDOS M. KAPITALINIO REMONTO IR PAVIRŠINIŲ NUOTEKŲ TINKLŲ STATYBOS PROJEKTAS		
1594	PV	K.Amolevičius		Dokumento pavadinimas: SKLYPO PLANAS SU PROJEKTUOJAMAIŠ TINKLAIS M1:500	Laida
34828	VN PDV	G.Venclovas		0	
It	Statytojas ir (arba) užsakovas: KLAIPĖDOS MIESTO SAVIVALDYBĖ		Dokumento žymuo: 2303.1-PP-NŠ.B-01		Lapas 1
					Lapų 1