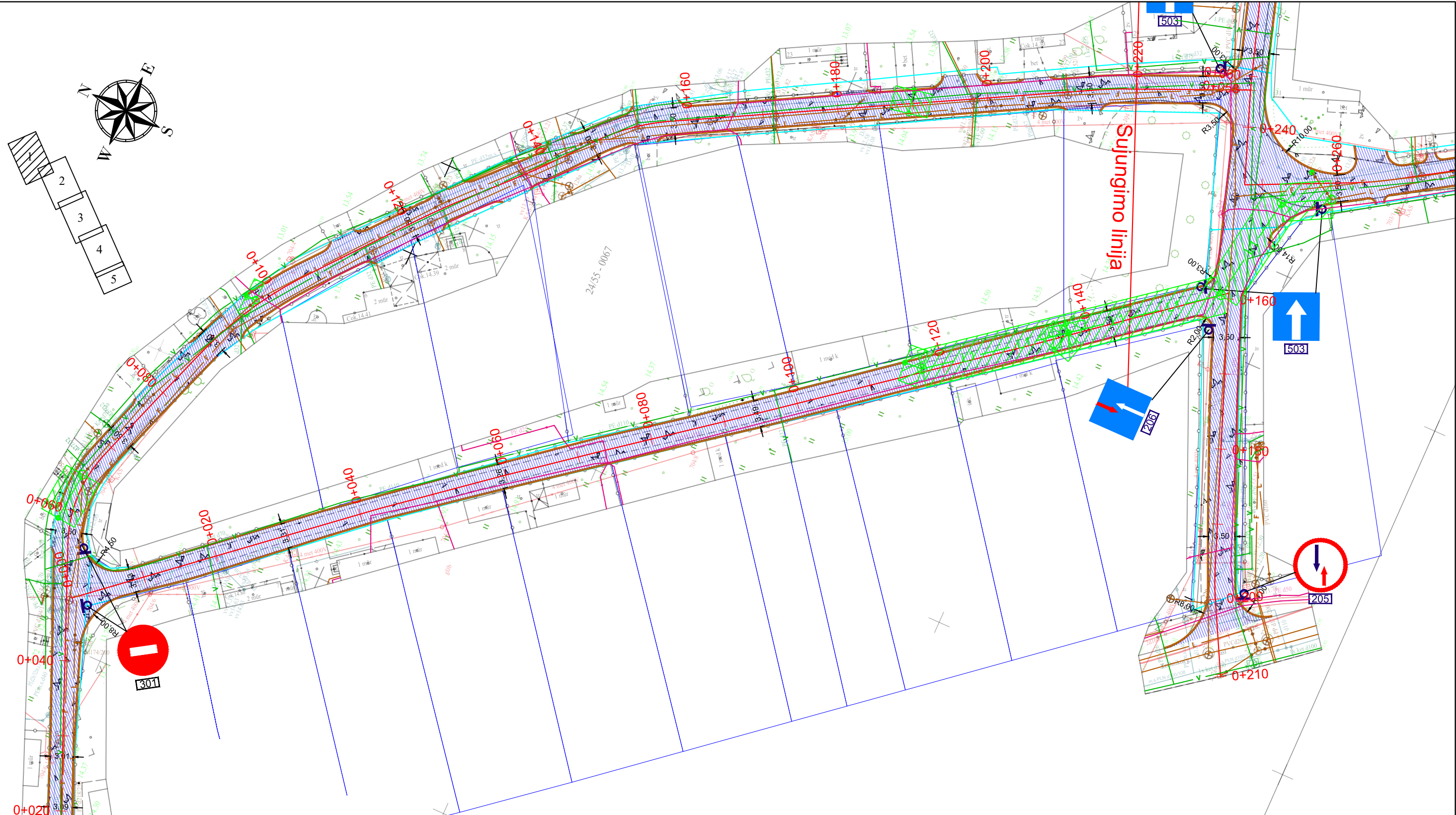
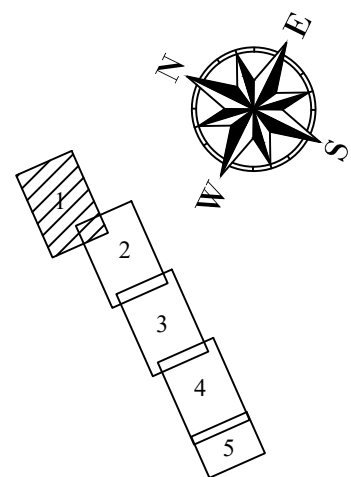




SUTARTINIAI PAŽYMĖJIMAI

Remontuojama Renetų g.

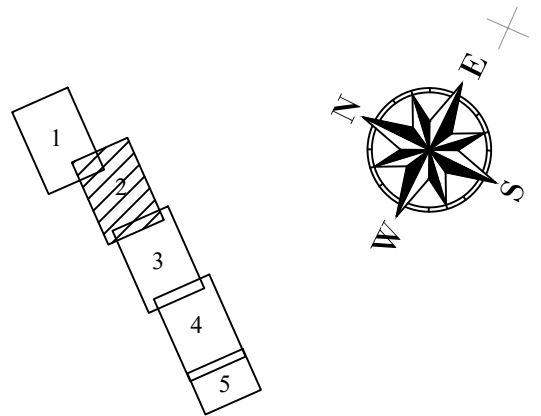
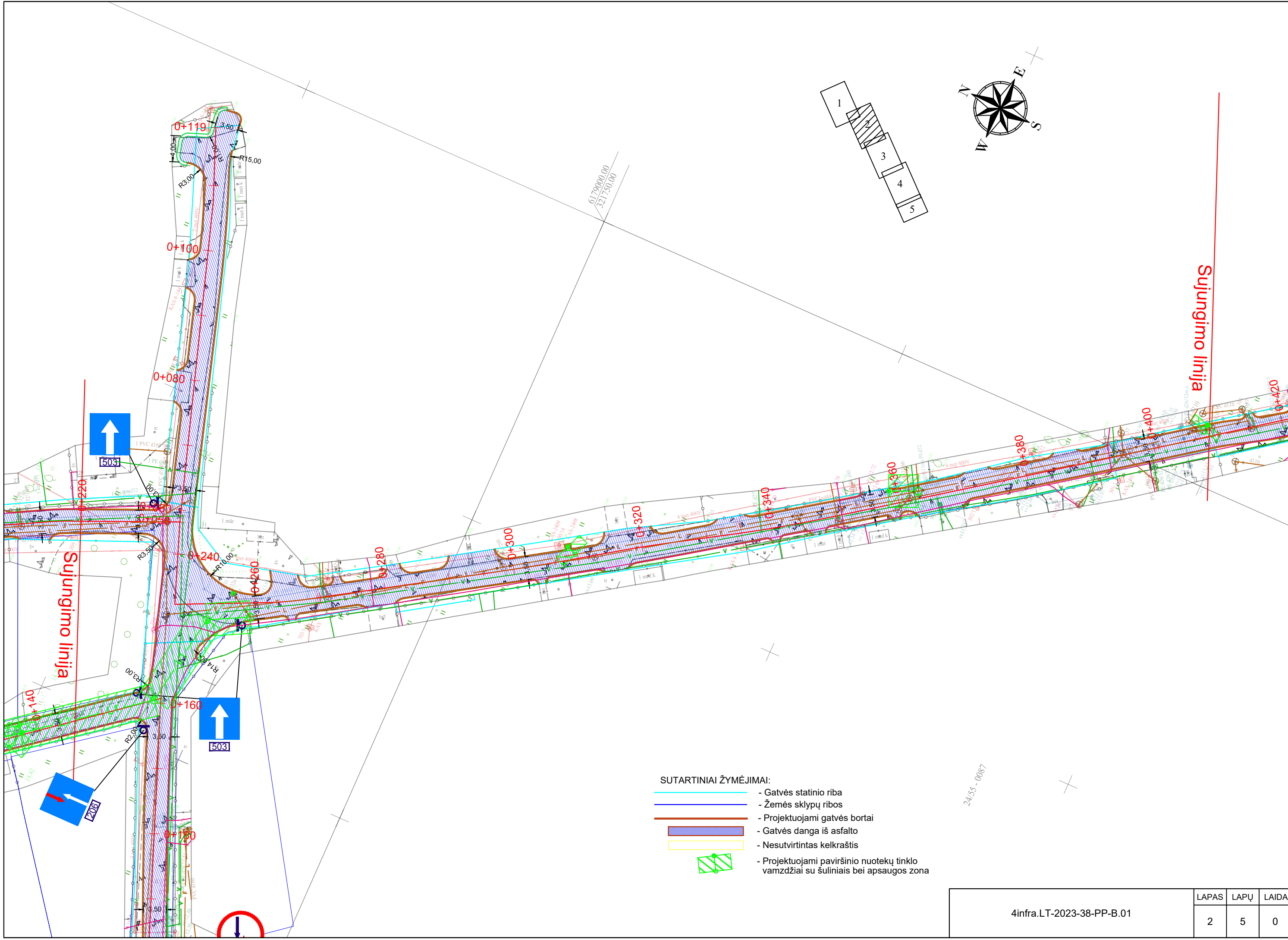
0	2023-09	STATYBOS LEIDIMUI, KONKURSUI IR STATYBAI		
LAIDA	DATA	LAIDOS STATUSAS. KEITIMO PRIEŽASTIS (JEI TAIKOMA)		
KVAL. PATV. DOK. NR.	 		STATINIO PROJEKTO PAVADINIMAS Klaipėdos miesto žvyruotų gatvių (Renetų g.) kapitalinio remonto ir paviršinių nuotekų tinklų naujos statybos techninis darbo projekto projektiniai pasiūlymai	
34704	SPV	V.Zbrujevas	STATINIO NUMERIS IR PAVADINIMAS Klaipėdos miesto žvyruotų gatvių (Renetų g.) kapitalinio remonto ir paviršinių nuotekų tinklų naujos statybos techninis darbo projekto projektiniai pasiūlymai	
KVAL. PATV. DOK. NR.			DOKUMENTO PAVADINIMAS	
31234	SPDV	V.Zbrujevas	Obejekto vietos schema, M 1:5000	
	INŽ.	V.Kačerauskas	LAIDA	
	STATYTOJAS IR (ARBA) UŽSAKOVAS		DOKUMENTO ŽYMUO	
LT	KLAIPĖDOS MIESTO SAVIVALDYBĖ Liepų g. 11, 91502 Klaipėda		4infra.LT-2023-38-PP-B.01	
			LAPAS	LAPŲ
			1	1



SUTARTINIAI ŽYMĖJIMAI:

- - Gatvės statinio riba
- - Žemės sklypų ribos
- - Projektuojami gatvės bortai
- Gatvės danga iš asfalto
- Nesutvirtintas kelkraštis
- Projektuojami paviršinio nuotekų tinklo vamzdžiai su šuliniais bei apsaugos zona

0	2023-09	STATYBOS LEIDIMUI, KONKURSUI IR STATYBAI	
LAIDA	DATA	LAIDOS STATUSAS. KEITIMO PRIEŽASTIS (JEI TAIKOMA)	
KVAL. PATV. DOK. NR.	4infraLT UAB CityForm LT (kartu su partneriu MB 4InfraLT)		STATINIO PROJEKTO PAVADINIMAS Klaipėdos miesto žvyruotų gatvių (Renetų g.) kapitalinio remonto ir paviršinių nuotekų tinklų naujos statybos techninis darbo projekto projektiniai pasiūlymai
34704	SPV	V.Zbrujevas	STATINIO NUMERIS IR PAVADINIMAS Klaipėdos miesto žvyruotų gatvių (Renetų g.) kapitalinio remonto ir paviršinių nuotekų tinklų naujos statybos techninis darbo projekto projektiniai pasiūlymai
KVAL. PATV. DOK. NR.	IŠMANI infrastruktūra		DOKUMENTO PAVADINIMAS Gatvės planas, M 1:500
31234	SPDV	V.Zbrujevas	DOKUMENTO ŽYMUO 4infra.LT-2023-38-PP-B.01
	INŽ.	V.Kačerauskas	
LT	STATYTOJAS IR (ARBA) UŽSAKOVAS KLAIPĖDOS MIESTO SAVIVALDYBĖ Liepų g. 11, 91502 Klaipėda		LAPAS 1
			LAPŲ 5



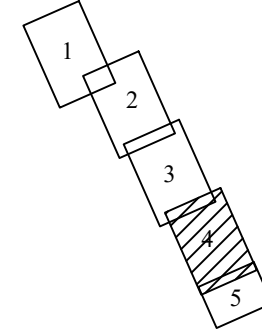

Sujungimo linija

Sujungimo linija

- SUTARTINIAI ŽYMĖJIMAI:
- - Gatvės statinio riba
 - - Žemės sklypų ribos
 - - Projektuojami gatvės bortai
 - Gatvės danga iš asfalto
 - Nesutvirtintas kelkraštis
 - Projektuojami paviršinio nuotekų tinklo vamzdžiai su šuliniais bei apsaugos zona

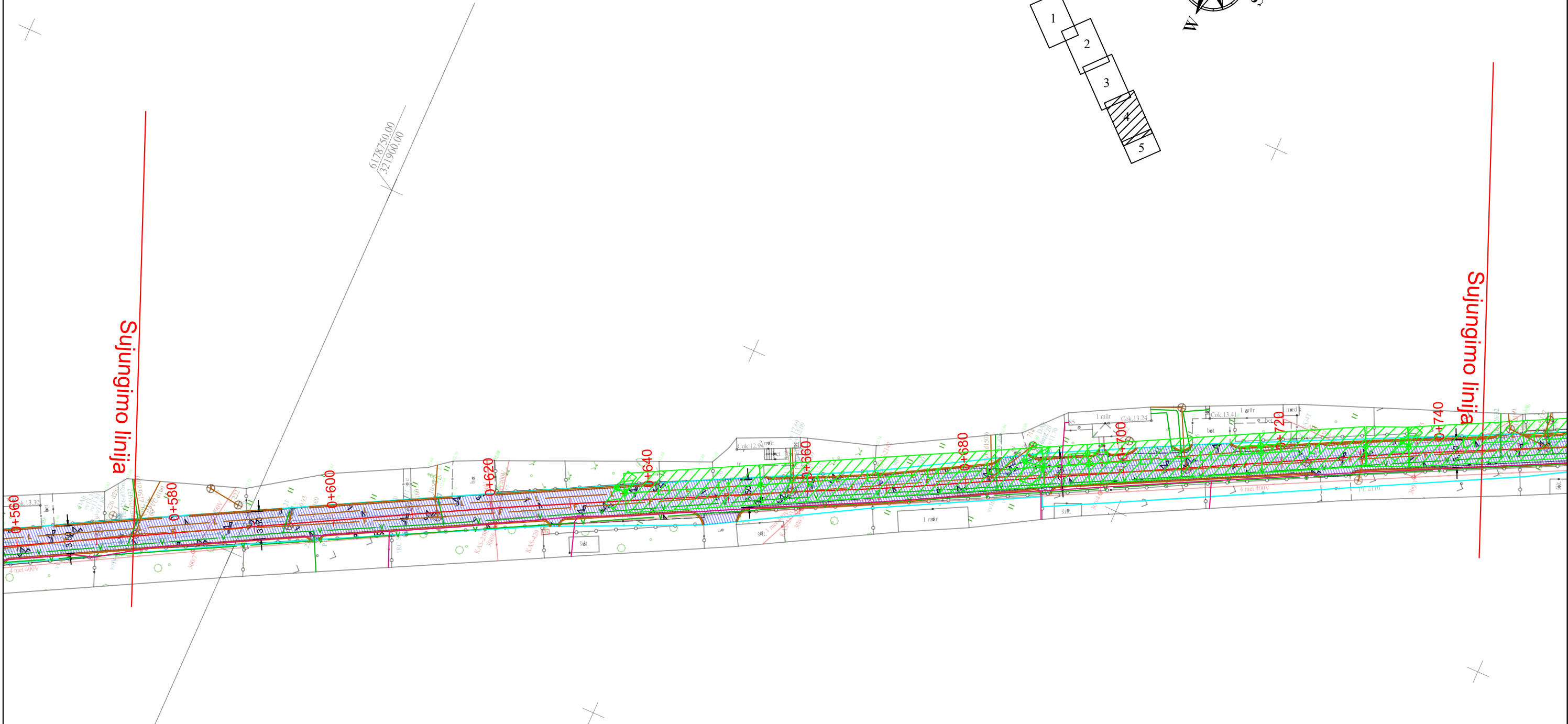
24/55 - 0087

4infra.LT-2023-38-PP-B.01		
LAPAS	LAPŲ	LAIDA
2	5	0









Sujungimo linija

Sujungimo linija

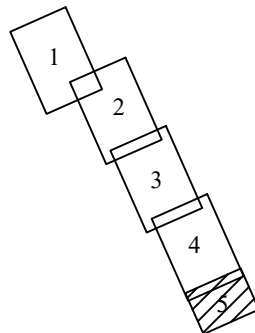



24.55 - 01/08

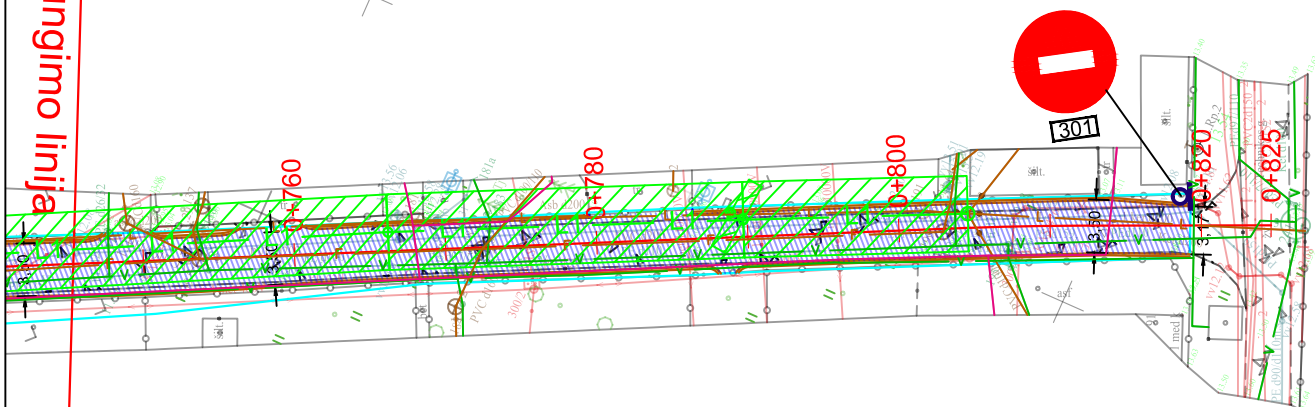
SUTARTINIAI ŽYMĖJIMAI:

-  - Gatvės statinio riba
-  - Žemės sklypų ribos
-  - Projektuojami gatvės bortai
-  - Gatvės danga iš asfalto
-  - Nesutvirtintas kelkraštis
-  - Projektuojami paviršinio nuotekų tinklo vamzdžiai su šuliniais bei apsaugos zona







4infra.LT-2023-38-PP-B.01	LAPAS	LAPŲ	LAIDA
	4	5	0



Sujungimo linija



SUTARTINIAI ŽYMĖJIMAI:

-  - Gatvės statinio riba
-  - Žemės sklypų ribos
-  - Projektuojami gatvės bortai
-  - Gatvės danga iš asfalto
-  - Nesutvirtintas kelkraštis
-  - Projektuojami paviršinio nuotekų tinklo vamzdžiai su šuliniais bei apsaugos zona

6178550,00
321900,00

4infra.LT-2023-38-PP-B.01

LAPAS	LAPŲ	LAIDA
5	5	0