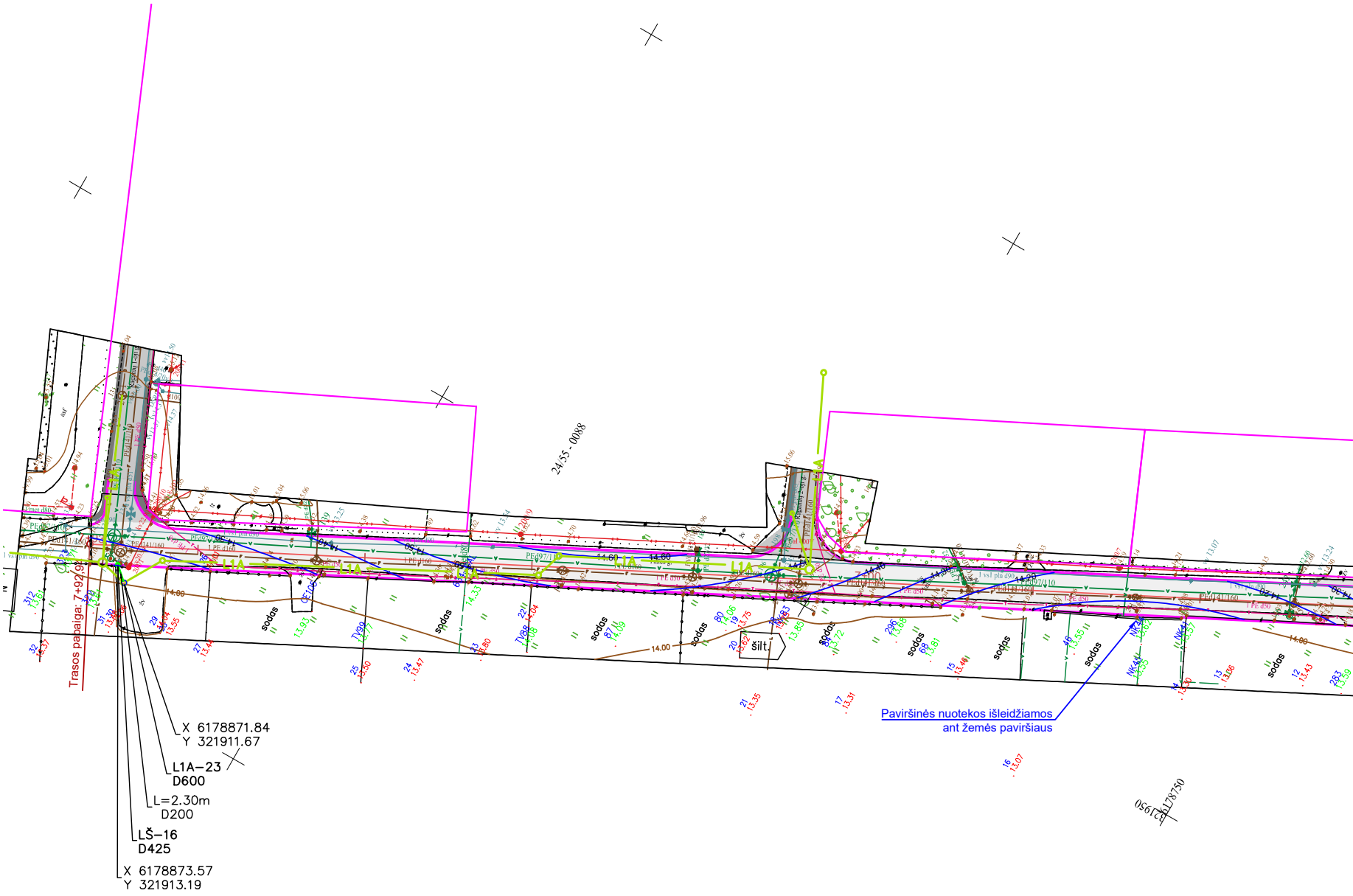
24/55 - 0088
Trasos pabaiga: 7+92,9
X 6178871.84
Y 321911.67
L1A–23
D600
L=2.30m
D200
LŠ–16
D425
X 6178873.57
Y 321913.19
L1A
L1A
L1A
L1A
L1A
sodas
sodas
sodas
sodas
sodas
sodas
sodas
sodas
sodas
šilt.
14.00
14.00
14.00
14.60
14.60
PE d97/110
PE d141/160
1 PE d160
1 vs1 pln d90
Paviršinės nuotekos išleidžiamos
ant žemės paviršiaus
6178750
321950

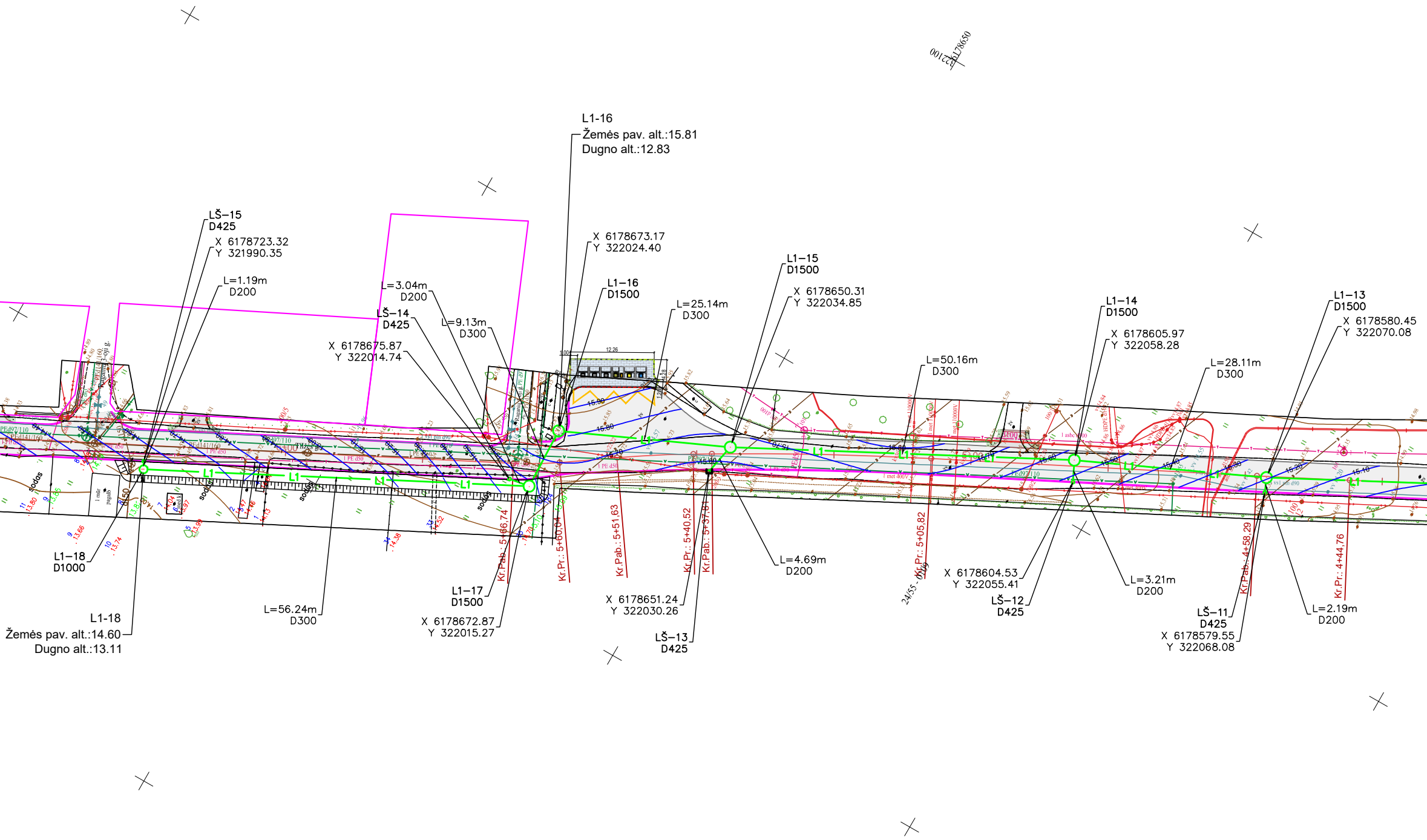
L1-16
Žemės pav. alt.:15.81
Dugno alt.:12.83
LŠ–15
D425
X 6178723.32
Y 321990.35
L=1.19m
D200
L=3.04m
D200
LŠ–14
D425
X 6178675.87
Y 322014.74
L=9.13m
D300
X 6178673.17
Y 322024.40
L1–16
D1500
L=25.14m
D300
L1–15
D1500
X 6178650.31
Y 322034.85
L=50.16m
D300
L1–14
D1500
X 6178605.97
Y 322058.28
L=28.11m
D300
L1–13
D1500
X 6178580.45
Y 322070.08
L1–18
D1000
L1-18
Žemės pav. alt.:14.60
Dugno alt.:13.11
L=56.24m
D300
L1–17
D1500
X 6178672.87
Y 322015.27
Kr.Pab.: 5+66.74
Kr.Pr.: 5+60.04
Kr.Pab.: 5+51.63
X 6178651.24
Y 322030.26
Kr.Pr.: 5+40.52
Kr.Pab.: 5+37.61
LŠ–13
D425
L=4.69m
D200
Kr.Pr.: 5+05.82
X 6178604.53
Y 322055.41
LŠ–12
D425
L=3.21m
D200
Kr.Pab.: 4+58.29
LŠ–11
D425
X 6178579.55
Y 322068.08
Kr.Pr.: 4+44.76
L=2.19m
D200
L1
15.90
15.80
15.70
15.60
15.50
15.40
15.30
12.26
sodas

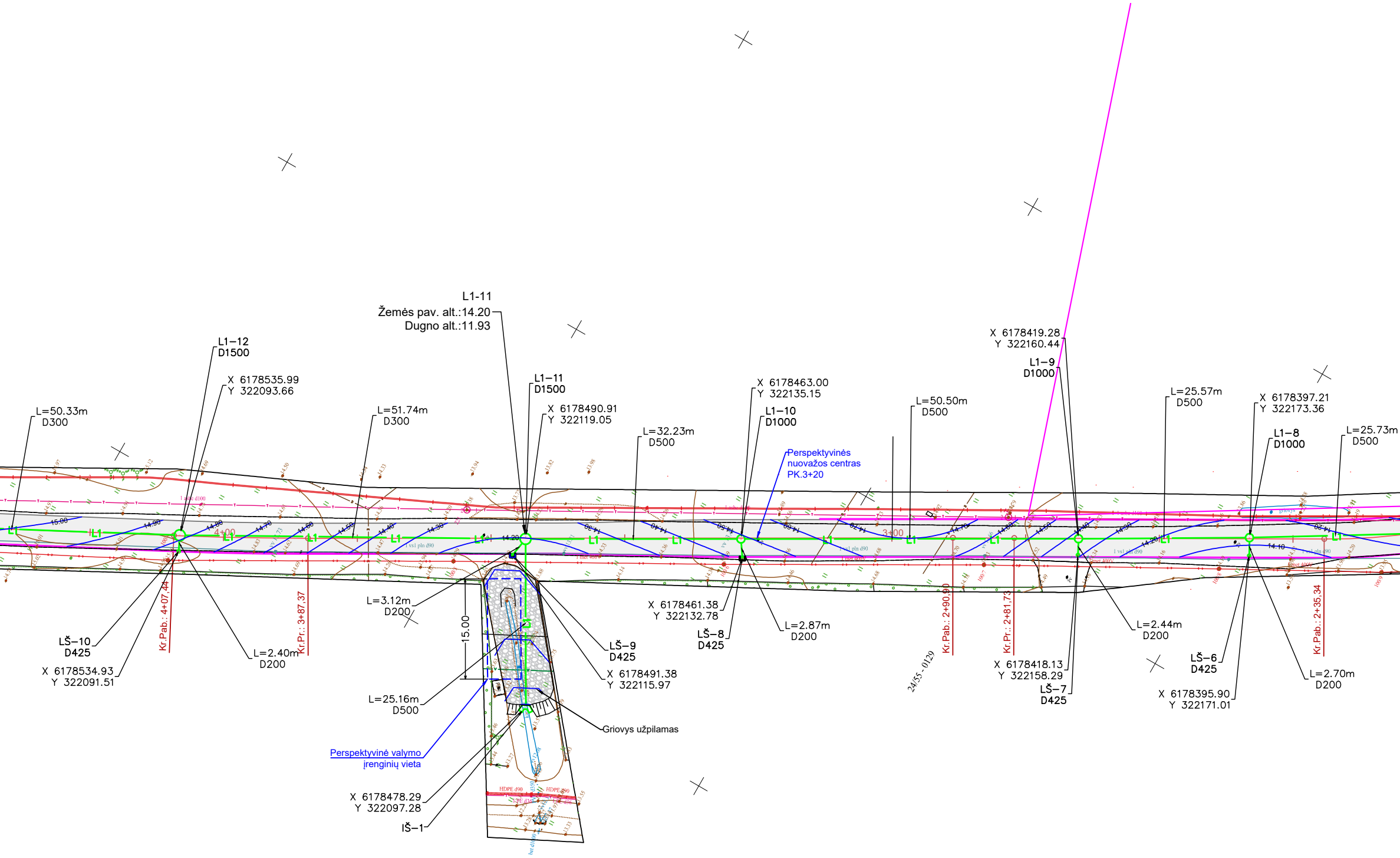
L1-11
Žemės pav. alt.:14.20
Dugno alt.:11.93
L1–12
D1500
X 6178535.99
Y 322093.66
L=50.33m
D300
L=51.74m
D300
L1–11
D1500
X 6178490.91
Y 322119.05
L=32.23m
D500
X 6178463.00
Y 322135.15
L1–10
D1000
Perspektyvinės
nuovažos centras
PK.3+20
L=50.50m
D500
X 6178419.28
Y 322160.44
L1–9
D1000
L=25.57m
D500
X 6178397.21
Y 322173.36
L1–8
D1000
L=25.73m
D500
4+00
3+00
LŠ–10
D425
X 6178534.93
Y 322091.51
Kr.Pab.: 4+07,44
L=2.40m
D200
Kr.Pr.: 3+87,37
L=3.12m
D200
15.00
L=25.16m
D500
Perspektyvinė valymo
įrenginių vieta
X 6178478.29
Y 322097.28
IŠ–1
LŠ–9
D425
X 6178491.38
Y 322115.97
Griovys užpilamas
X 6178461.38
Y 322132.78
LŠ–8
D425
L=2.87m
D200
24/55 - 0129
Kr.Pab.: 2+90,90
Kr.Pr.: 2+81,73
X 6178418.13
Y 322158.29
LŠ–7
D425
L=2.44m
D200
LŠ–6
D425
X 6178395.90
Y 322171.01
Kr.Pab.: 2+35,34
L=2.70m
D200
HDPE d90

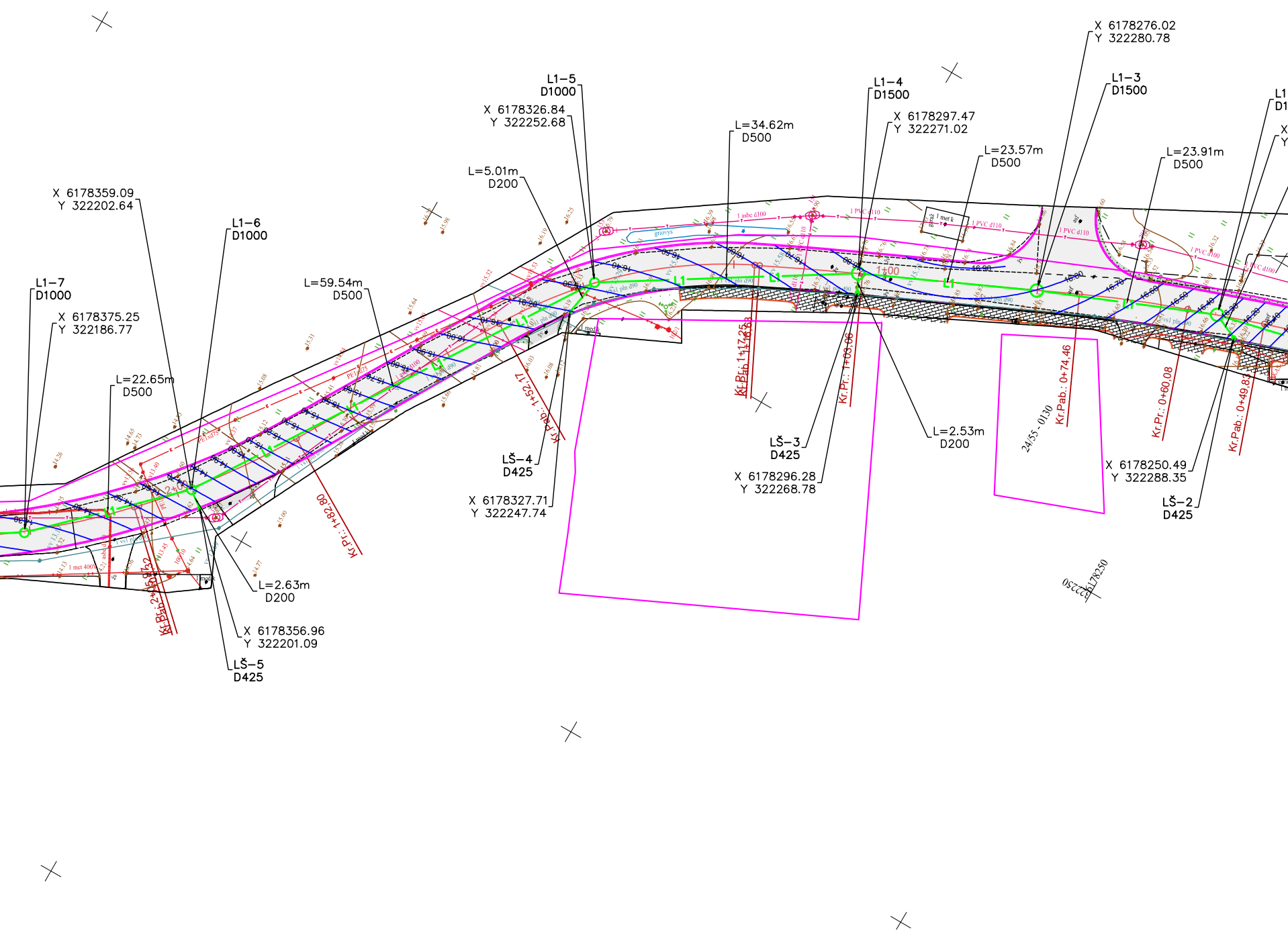
X 6178276.02
Y 322280.78
L1–5
D1000
L1–4
D1500
L1–3
D1500
L1
D1
X 6178326.84
Y 322252.68
L=34.62m
D500
X 6178297.47
Y 322271.02
L=23.57m
D500
L=23.91m
D500
L=5.01m
D200
X 6178359.09
Y 322202.64
L1–6
D1000
L1–7
D1000
X 6178375.25
Y 322186.77
L=59.54m
D500
L=22.65m
D500
L1
1+00
1 asbc d100
1 PVC d110
1 met k
griovys
Kr.Pr.: 1+82.80
Kr.Pab.: 1+52.17
Kr.Pr.: 1+17.25
Kr.Pab.: 1+16.63
Kr.Pr.: 1+03.00
Kr.Pab.: 0+74.46
Kr.Pr.: 0+60.08
Kr.Pab.: 0+49.83
Kr.Pab.: 2+50.32
24/55 - 0130
LŠ–4
D425
LŠ–3
D425
L=2.53m
D200
X 6178296.28
Y 322268.78
X 6178327.71
Y 322247.74
X 6178250.49
Y 322288.35
LŠ–2
D425
L=2.63m
D200
X 6178356.96
Y 322201.09
LŠ–5
D425
6178250
322250

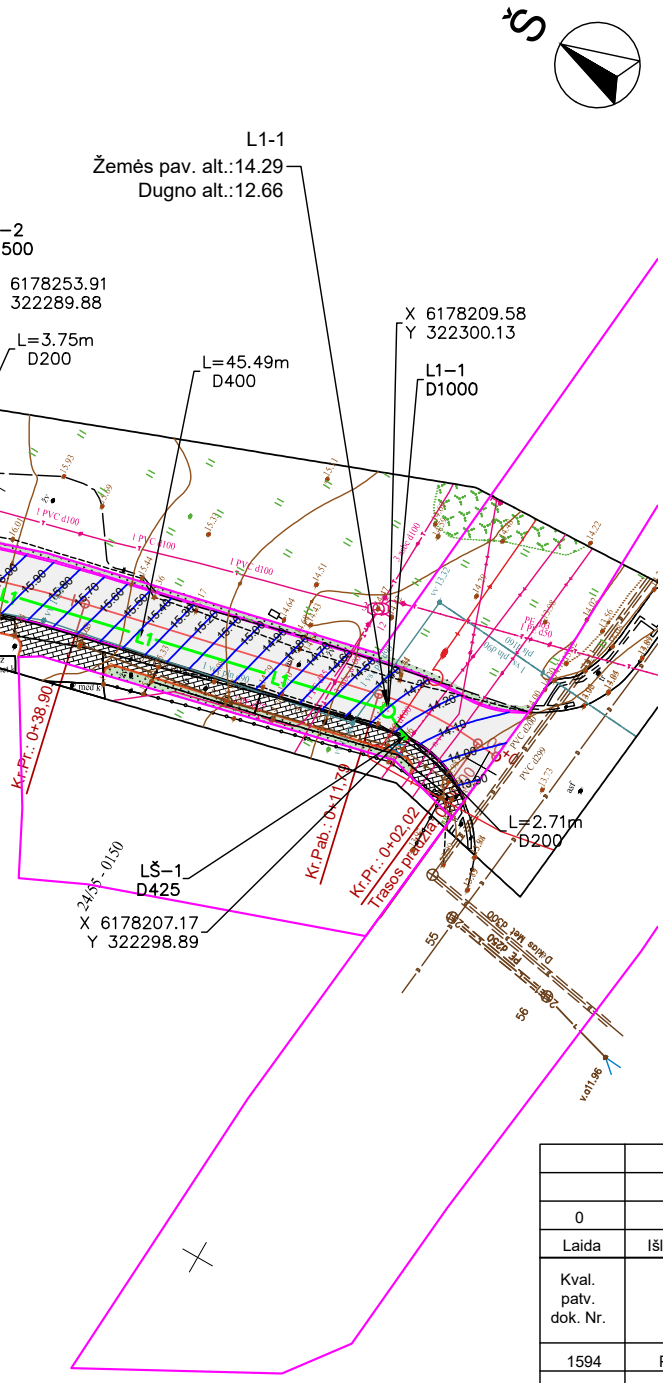
Š
L1-1
Žemės pav. alt.:14.29
Dugno alt.:12.66
–2
500
6178253.91
322289.88
L=3.75m
D200
L=45.49m
D400
X 6178209.58
Y 322300.13
L1–1
D1000
L1
Kr.Pr.: 0+38,90
LŠ–1
D425
X 6178207.17
Y 322298.89
24/35 - 0150
Kr.Pab.: 0+11,79
Kr.Pr.: 0+02,02
Trasos pradžia
L=2.71m
D200
55
56
v.a11.96

SUTARTINIAI ŽYMĖJIMAI

L1	Projektuojamas lietaus nuotekų tinklas
L1-X ○	Projektuojamas lietaus nuotekų apžiūros, pravalymo šulinys
LŠ-X ○	Projektuojamas lietaus nuotekų surinkimo šulinėlis
—	Sklypo riba

0	2023	Statybos leidimui, konkursui ir statybai
Laida	Išleidimo data	Laidos statusas. Keitimo priežastis (jei taikoma)

Kval. patv. dok. Nr.	UAB "PATVANKA"		Statinio projekto pavadinimas: PRAVAŽIUOJAMOJO KELIO NUO TILŽĖS G. IKI RAGANIŲ 4 -OSIOS G. , PRAVAŽIUOJAMOJO KELIO NUO RAGANIŲ 4-OSIOS IKI RAGANIŲ 1-OSIOS G., KLAIPĖDOS M. REKONSTRAVIMO IR PAVIRŠINIŲ NUOTEKŲ TINKLŲ STATYBOS PROJEKTAS	
1594	PV	K.Amolevičius	Dokumento pavadinimas: SKLYPO PLANAS SU PROJEKTUOJAMAIS LIETAUS NUOTEKŲ TINKLAIS M1:500	Laida
34828	VN PDV	G.Venclovas		0
lt	Statytojas ir (arba) užsakovas: KLAIPĖDOS MIESTO SAVIVIALDYBĖ		Dokumento žymuo: 2304-PP-NŠ.B-01	Lapas 1 / Lapų 1