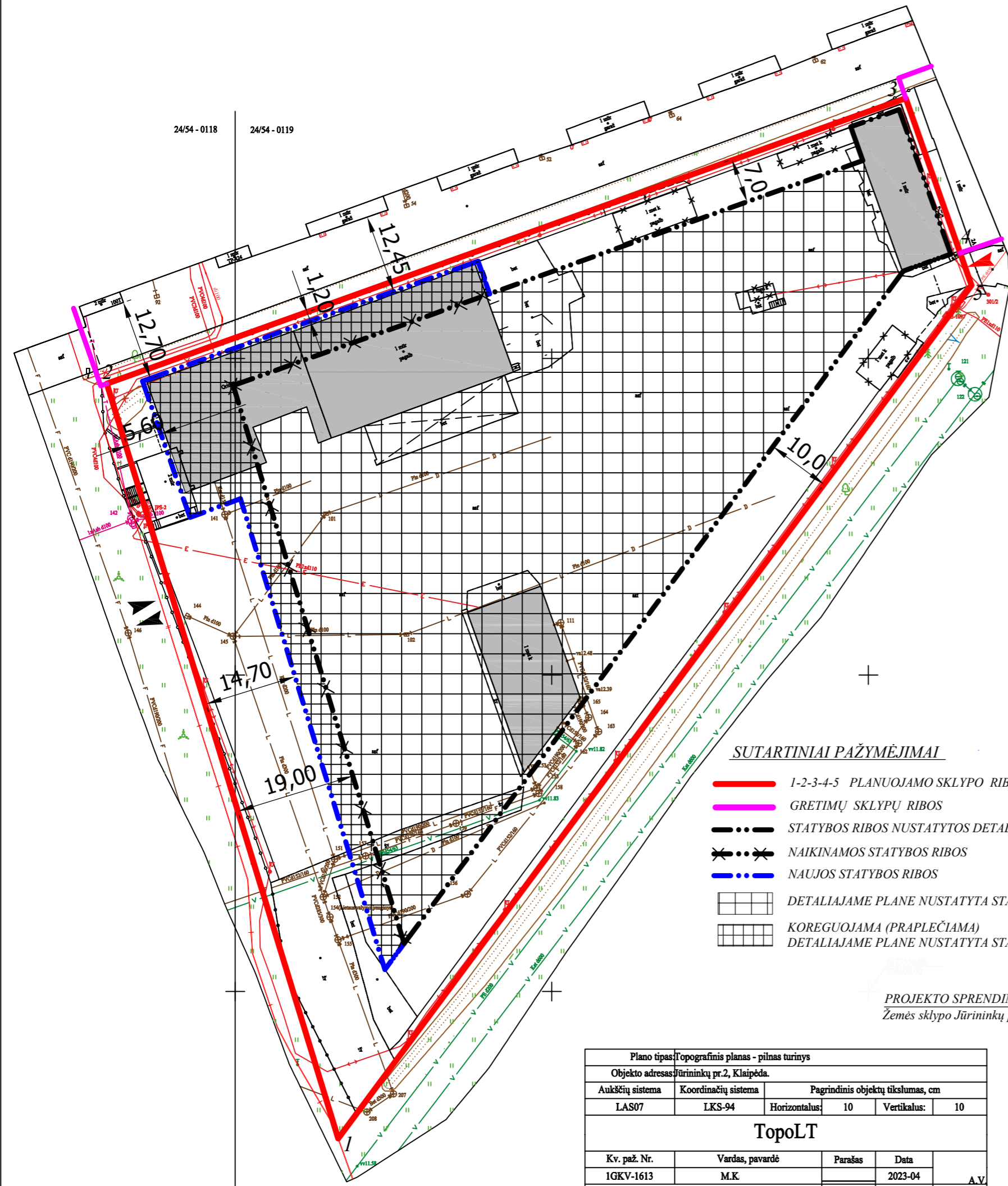
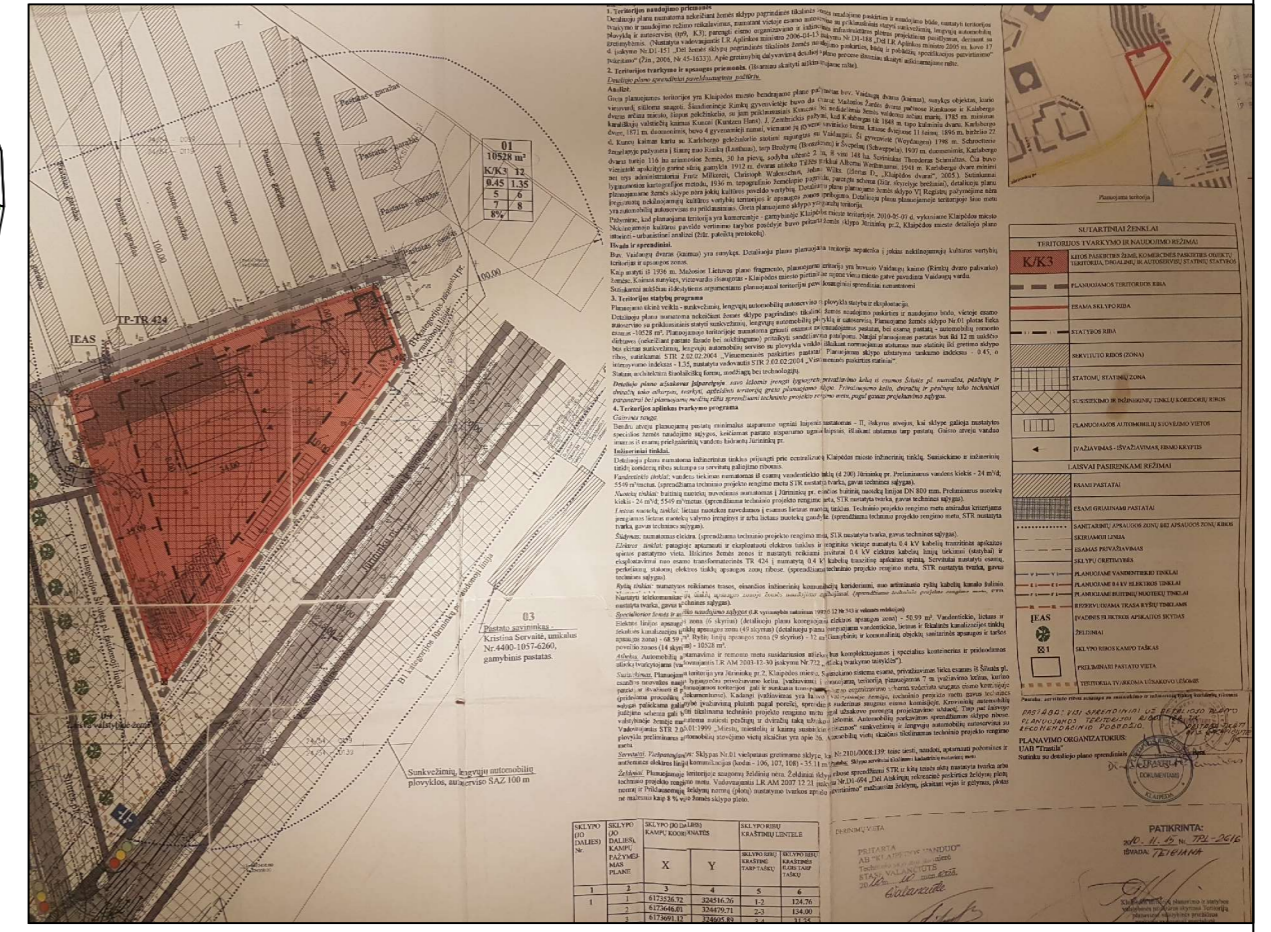


24/54 - 0118 24/54 - 0119



KOREGUOJAMO DETALIOJO PLANO IŠTRAUKA

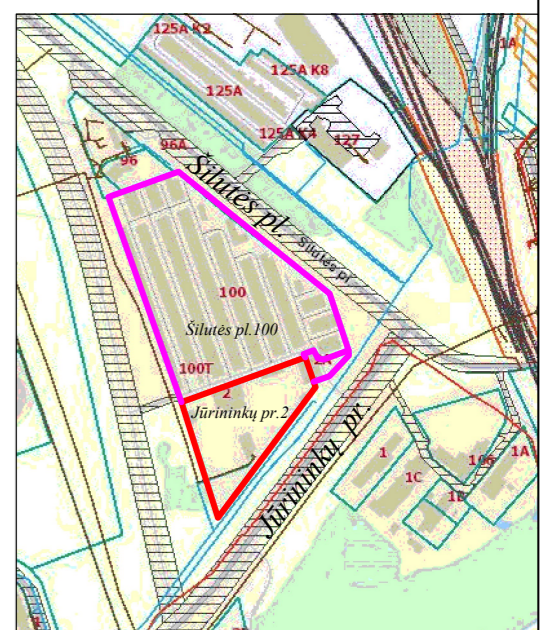


SUTARTINIAI PAŽYMĖJIMAI


- 1-2-3-4-5 PLANUOJAMO SKLYPO RIBOS
- GRETIMŲ SKLYPŲ RIBOS
- · - · - STATYBOS RIBOS NUSTATYTOS DETALIAJAME PLANE
- · - · - NAIKINAMOS STATYBOS RIBOS
- · - · - NAUJOS STATYBOS RIBOS
- DETALIAJAME PLANE NUSTATYTA STATOMŲ STATINIŲ ZONA
- KOREGUOJAMA (PRAPLEČIAMA) DETALIAJAME PLANE NUSTATYTA STATOMŲ STATINIŲ ZONA

- ESAMI REGISTRUOTI PASTATAI
- GRIAUNAMI LAIKINI STATINIAI
- ▲ DETALIAJAME PLANE NUSTATYTAS ĮVAŽIAVIMAS Į SKLYPĄ
- ▲ PLANUOJAMAS PAPILDOMAS ĮVAŽIAVIMAS Į SKLYPĄ

SITUACIJOS PLANAS



PROJEKTO SPRENDINIAMS PRITARIU:
 Žemės sklypo Jūrininkų pr.2 (kad.Nr. 2101/0008:16), Klaipėda nuomininkas UAB "Ratų taškas"



Plano tipas: Topografinis planas - pilnas turinys				
Objekto adresas: Jūrininkų pr.2, Klaipėda.				
Aukščių sistema	Koordinatų sistema	Pagrindinis objektų tikslumas, cm		
LAS07	LKS-94	Horizontalus:	10	Vertikalus: 10
TopoLT				
Kv. paž. Nr.	Vardas, pavardė	Parašas	Data	
1GKV-1613	M.K.		2023-04	A.V.
Užsakovas-Ratų Taškas,UAB.		Mastelis	Lapo Nr.	Lapų sk.
TIIIS1-20230419-027049		1:500	1	1

ATESTATO Nr.	V. DANTOS PROJEKTAVIMO FIRMA			Žemės sklypo Jūrininkų pr. 2, Klaipėdos mieste detaliojo plano, patvirtinto Klaipėdos m. savivaldybės administracijos direktoriaus 2010.12.9 įsakymu Nr.AD1-2213, koregavimas vadovaujantis LR teritorijų planavimo įstatymo 28 str. 9 d.
A 390	Proj.vad.	V. Danta	2023.12	STATYBOS RIBŲ, STATOMŲ STATINIŲ ZONOS IR SUSISIEKIMO SISTEMOS KOREGAVIMO BRĖŽINYS M 1:500
A 390	T. pl. vad.	V. Danta	2023.12	
LT	Planavimo organizatorius: Klaipėdos m. savivaldybės administracijos direktorius			2309 - 01 - DPK
				LAPAS LAPŲ
				1