

KLAIPĖDOS MIESTO SAVIVALDYBĖS ADMINISTRACIJA

TERITORIJOS TARP SENOSIOS SMILTELĖS G., MARIŲ G., SKIRVYTĖS G., KLAIPĖDOS VALSTYBINIO JŪRŲ UOSTO TERITORIJOS RIBOS, UPELIO G. IR MINIJOS G., KLAIPĖDOJE, DETALIOJO PLANO, PATVIRTINTO KLAIPĖDOS MIESTO SAVIVALDYBĖS ADMINISTRACIJOS DIREKTORIAUS 2014 M. LAPKRIČIO 17 D. ĮSAKYMU NR. AD1-3445 „DĖL TERITORIJOS TARP SENOSIOS SMILTELĖS G., MARIŲ G., SKIRVYTĖS G., KLAIPĖDOS VALSTYBINIO JŪRŲ UOSTO TERITORIJOS RIBOS, UPELIO G. IR MINIJOS G., KLAIPĖDOJE, DETALIOJO PLANO PATVIRTINIMO“, KOREKTŪROS SUPLANUOTOS TERITORIJOS DALYJE – ŽEMĖS SKLYPUI SENOSIOS SMILTELĖS G. 6B, VIEŠO SVARSTYMO SUSIRINKIMO PROTOKOLAS

2024 m. vasario 26 d. Nr. UAB-1

Viešo svarstymo susirinkimas įvyko 2024-02-23 12:00 ÷ 13:00 val.

Viešo svarstymo susirinkimo pirmininkė planavimo organizatoriaus įgaliota Urbanistikos ir architektūros skyriaus vyriausioji specialistė Rita Cvetkoviėnė.

Viešo svarstymo susirinkimo sekretorius Lina Panavaitė, „Quinary urbana“ MB projekto vadovė.

Dalyvavo: dalyvių sąrašas pridedamas.

Darbotvarkė: Teritorijos tarp Senosios Smiltelės g., Marių g., Skirvytės g., Klaipėdos valstybinio jūrų uosto teritorijos ribos, Upelio g. ir Minijos g., Klaipėdoje, detaliojo plano, patvirtinto Klaipėdos miesto savivaldybės administracijos direktoriaus 2014 m. lapkričio 17 d. įsakymu Nr. AD1-3445 „Dėl teritorijos tarp Senosios Smiltelės g., Marių g., Skirvytės g., Klaipėdos valstybinio jūrų uosto teritorijos ribos, Upelio g. ir Minijos g., Klaipėdoje, detaliojo plano patvirtinimo“, korektūros suplanuotos teritorijos dalyje – žemės sklypui Senosios Smiltelės g. 6B sprendinių viešas svarstymas.

Svarstyta: Teritorijos tarp Senosios Smiltelės g., Marių g., Skirvytės g., Klaipėdos valstybinio jūrų uosto teritorijos ribos, Upelio g. ir Minijos g., Klaipėdoje, detaliojo plano, patvirtinto Klaipėdos miesto savivaldybės administracijos direktoriaus 2014 m. lapkričio 17 d. įsakymu Nr. AD1-3445 „Dėl teritorijos tarp Senosios Smiltelės g., Marių g., Skirvytės g., Klaipėdos valstybinio jūrų uosto teritorijos ribos, Upelio g. ir Minijos g., Klaipėdoje, detaliojo plano patvirtinimo“, korektūros suplanuotos teritorijos dalyje – žemės sklypui Senosios Smiltelės g. 6B, sprendinių (toliau – Detaliojo plano) viešas svarstymas.

Pristatyta viešo svarstymo susirinkimo (toliau – susirinkimas) darbotvarkė. 2024-02-23 įsakymu Nr. AD1-124 Klaipėdos miesto savivaldybės administracijos direktorius įgaliotai atstovauti savivaldybės administracijos direktoriui (planavimo organizatoriui) teritorijų planavimo ir viešo svarstymo procesuose. Todėl susirinkimo pirmininku siūloma Rita Cvetkoviėnė, Urbanistikos ir architektūros skyriaus vyriausioji specialistė, susirinkimo sekretore – Lina Panavaitė „Quinary urbana“ MB projekto vadovė. Supažindinta su susirinkimo tvarka, informuojant, kad susirinkimas įrašomas, kad susirinkimas protokoluojamas ir protokolas bus surašytas per 3 darbo dienas. Informuota, kad iki viešo svarstymo susirinkimo pradžios negauta pasiūlymų dėl parengtų Detaliojo plano sprendinių, kad pasiūlymus dėl Detaliojo plano sprendinių galima teikti iki susirinkimo pabaigos.

Lina Panavaitė, Detaliojo plano projekto vadovė pristatė Detaliojo plano sprendinius. paklausė ar gretimoje teritorijoje neplanuojama griauti esančius garažus.

Lina Panavaitė atsakė, kad tiek koreguojamame detaliam plane tiek gretimoje teritorijoje nenumatoma griauti pastatų ar statinių.

Per visą viešo svarstymo susirinkimo laiką pasiūlymų dėl Detaliojo plano sprendinių nebuvo pateikta. Konstatuota, kad Detaliojo plano sprendinių viešo svarstymo susirinkimas baigtas.

PRIDEDAMA:

1. Teritorijos tarp Senosios Smiltelės g., Marių g., Skirvytės g., Klaipėdos valstybinio jūrų uosto teritorijos ribos, Upelio g. ir Minijos g., Klaipėdoje, detaliojo plano, patvirtinto Klaipėdos miesto savivaldybės administracijos direktoriaus 2014 m. lapkričio 17 d. įsakymu Nr. AD1-3445 „Dėl teritorijos tarp Senosios Smiltelės g., Marių g., Skirvytės g., Klaipėdos valstybinio jūrų uosto teritorijos ribos, Upelio g. ir Minijos g., Klaipėdoje, detaliojo plano patvirtinimo“, korektūros suplanuotos teritorijos dalyje – žemės sklypui Senosios Smiltelės g. 6B, sprendinių viešo svarstymo dalyvių sąrašas, 1 lapas;
2. Klaipėdos miesto savivaldybės administracijos direktoriaus 2023 m. sausio 26 d. įsakymas Nr. AD1-124 „Dėl įgaliojimų suteikimo“, 2 lapai;
3. Teritorijos tarp Senosios Smiltelės g., Marių g., Skirvytės g., Klaipėdos valstybinio jūrų uosto teritorijos ribos, Upelio g. ir Minijos g., Klaipėdoje, detaliojo plano, patvirtinto Klaipėdos miesto savivaldybės administracijos direktoriaus 2014 m. lapkričio 17 d. įsakymu Nr. AD1-3445 „Dėl teritorijos tarp Senosios Smiltelės g., Marių g., Skirvytės g., Klaipėdos valstybinio jūrų uosto teritorijos ribos, Upelio g. ir Minijos g., Klaipėdoje, detaliojo plano patvirtinimo“, korektūros suplanuotos teritorijos dalyje – žemės sklypui Senosios Smiltelės g. 6B sprendinių viešo svarstymo pasiūlymų registracijos lapas, 1 lapas.

Posėdžio pirmininkas

Rita Cvetkoviene

Posėdžio sekretorė

Lina Panavaitė

Visuomenės informavimo, konsultavimo ir dalyvavimo priimančiam sprendimams dėl teritorijų planavimo nuostatų
2 priedas

Teritorijos tarp Senosios Smiltelės g., Marių g., Skirvytės g., Klaipėdos valstybinio jūrų uosto teritorijos ribos, Upelio g. ir Minijos g., Klaipėdoje, detaliojo plano, patvirtinto Klaipėdos miesto savivaldybės administracijos direktoriaus 2014 m. lapkričio 17 d. įsakymu Nr. AD1-3445 „Dėl teritorijos tarp Senosios Smiltelės g., Marių g., Skirvytės g., Klaipėdos valstybinio jūrų uosto teritorijos ribos, Upelio g. ir Minijos g., Klaipėdoje, detaliojo plano patvirtinimo“, korektūros suplanuotos teritorijos dalyje – žemės sklypui Senosios Smiltelės g. 6B, sprendinių viešas svarstymas




sprendinių viešas svarstymas

(teritorijų planavimo dokumento pavačkinimas)

Viešas susirinkimas įvyko 2024 m. vasario 23 d. 12:00 val. Klaipėdos miesto savivaldybės administracijos didysis pasitarimų kambarys (II aukštas)

(vieta, data, tikslus laikas – valanda)

VIEŠO SVARSTYMO DALYVIAI

Eil. Nr.	Vardas ir pavardė	Adresas, telefono numeris, el. pašto adresas / atstovaujama institucija, adresas, pareigos, telefono numeris, el. pašto adresas	Parašas	Pasiūlymo registracijos numeris
1	Ramūnas Bartkus	Klaipėdos miesto savivaldybės administracija, ramunas.bartkus@klaipeda.lt		
2	Rita Cvetkoviėnė	Klaipėdos miesto savivaldybės administracija, rita.cvetkoviene@klaipeda.lt		
3	Lina Panavaitė	Linos Panavaitės individuali veikla , linalpanavaitė@gmail.com		
4				
5				
6				
7				
8				
9				
10				
13				

Planavimo organizatorius
(ar jo įgaliotas asmuo)


(Parašas)

RITA CVETKOVIEŅĖ
(Vardas ir pavardė)

Teritorijos tarp Senosios Smiltelės g., Marių g., Skirvytės g., Klaipėdos valstybinio jūrų uosto teritorijos ribos, Upelio g. ir Minijos g., Klaipėdoje, detaliojo plano, patvirtinto Klaipėdos miesto savivaldybės administracijos direktoriaus 2014 m. lapkričio 17 d. įsakymu Nr. AD1-3445 „Dėl teritorijos tarp Senosios Smiltelės g., Marių g., Skirvytės g., Klaipėdos valstybinio jūrų uosto teritorijos ribos, Upelio g. ir Minijos g., Klaipėdoje, detaliojo plano patvirtinimo“, korektūros suplanuotos teritorijos dalyje – žemės sklypui Senosios Smiltelės g. 6B sprendinių viešas svarstymas

Viešas susirinkimas įvyko 2024 m. vasario 23 d. 12:00 val. Klaipėdos miesto savivaldybės administracijos didžiajame pasitarimų kambaryje (II aukštas)

Pasiūlymų registracijos lapas

Eil. Nr.	Pasiūlymą teikiančio asmens vardas ir pavardė/juridinio asmens pavadinimas	Numeris susirinkimo metu	Registracijos numeris
1.			
2.			
3.			
4.			
5.			
6.			
7.			
8.			
9.			
10.			
11.			
12.			



KLAIPĖDOS MIESTO SAVIVALDYBĖS ADMINISTRACIJOS DIREKTORIUS

ĮSAKYMAS DĖL ĮGALIOJIMŲ SUTEIKIMO

Nr.
Klaipėda

Vadovaudamasis Lietuvos Respublikos vietos savivaldos įstatymo 33 straipsnio 3 dalies 5 punktu, Lietuvos Respublikos teritorijų planavimo įstatymo 6 straipsnio 2 dalimi bei 35 straipsnio 2 dalimi,

į g a l i o j u Savivaldybės administracijos Urbanistikos ir architektūros skyriaus vedėją, savivaldybės vyriausiąjį architektą Mariją Mockų, Urbanistikos ir architektūros skyriaus patarėją Aušrą Šimkuvienę, Urbanistikos ir architektūros skyriaus vyriausiasias specialistes Rasą Burbeckienę, Ritą Cvetkovienę, Jurgitą Eglinskę, Aureliją Jankuvienę organizuoti teritorijų planavimo dokumentų rengimo viešinimą užtikrinančias procedūras, raštu informuoti planuojamų teritorijų ir kaimyninių žemės sklypų valdytojus ir naudotojus, kai planavimo organizatorius yra Savivaldybės administracijos direktorius, ir atstovauti Savivaldybės administracijos direktoriui teritorijų planavimo ir viešo svarstymo procesuose.

Savivaldybės administracijos direktorius

Andrius Žukas

DETALŪS METADUOMENYS

Dokumento sudarytojas (-ai)	Klaipėdos miesto savivaldybė 188710823, Liepų g. 11, LT-91502, Klaipėda
Dokumento pavadinimas (antraštė)	DĖL ĮGALIOJIMŲ SUTEIKIMO
Dokumento registracijos data ir numeris	2023-06-13 Nr. AD1-720
Dokumento gavimo data ir dokumento gavimo registracijos numeris	–
Dokumento specifikacijos identifikavimo žymuo	ADOC-V1.0
Parašo paskirtis	Pasirašymas
Parašą sukūrusio asmens vardas, pavardė ir pareigos	Andrius Žukas, Savivaldybės administracijos direktorius, SAVIVALDYBĖS ADMINISTRACIJOS DIREKTORIUS
Sertifikatas išduotas	ANDRIUS ŽUKAS, mobile signature, Teledema LT
Parašo sukūrimo data ir laikas	2023-06-12 17:21:52 (GMT+03:00)
Parašo formatas	XAdES-T
Laiko žymoje nurodytas laikas	2023-06-12 17:22:11 (GMT+03:00)
Informacija apie sertifikavimo paslaugų teikėją	RCSC IssuingCA, VI Registru centras - i.k. 124110246 LT
Sertifikato galiojimo laikas	2021-05-03 19:27:17 – 2024-05-02 19:27:17
Informacija apie būdus, naudotus metaduomenų vientisumui užtikrinti	"Registravimas" paskirties metaduomenų vientisumas užtikrintas naudojant "RCSC IssuingCA, VI Registru centras - i.k. 124110246 LT" išduotą sertifikatą "Dokumentų valdymo sistema Avilys, Klaipėdos miesto savivaldybės administracija, į.k. 188710823 LT", sertifikatas galioja nuo 2021-12-20 12:35:17 iki 2024-12-19 12:35:17
Pagrindinio dokumento priedų skaičius	–
Pagrindinio dokumento pridedamų dokumentų skaičius	–
Priedamo dokumento sudarytojas (-ai)	–
Priedamo dokumento pavadinimas (antraštė)	–
Priedamo dokumento registracijos data ir numeris	–
Programinės įrangos, kuria naudojantis sudarytas elektroninis dokumentas, pavadinimas	Dokumentų valdymo sistema Avilys, versija 3.5.59
Informacija apie elektroninio dokumento ir elektroninio (-ių) parašo (-ų) tikrinimą (tikrinimo data)	Atitinka specifikacijos keliamus reikalavimus. Visi dokumente esantys elektroniniai parašai galioja (2023-06-13 10:35:35)
Paieškos nuoroda	–
Papildomi metaduomenys	Nuorašą suformavo 2023-06-13 10:35:36 Dokumentų valdymo sistema Avilys