



## KLAIPĖDOS MIESTO SAVIVALDYBĖS MERAS

### POTVARKIS

**DĖL ŽEMĖS SKLYPŲ NR. 237-1 IR 268-3 (KADASTRO NR. 2101/0039:565 IR 2101/0039:418) BUVUSIAME TAURALAUKIO KAIME DETALIOJO PLANO, KOREGAVIMO ŽEMĖS SKLYPE (KAD. NR. 2101/0039:1188) ADRESU VĖJO G. 81, KLAIPĖDOJE, KURIS DETALIAJAME PLANE PAŽYMĖTAS NR. 1, KOREKTŪROS PATVIRTINIMO**

Nr.  
Klaipėda

Vadovaudamasis Lietuvos Respublikos vietos savivaldos įstatymo 27 straipsnio 2 dalies 12 punktu, Lietuvos Respublikos teritorijų planavimo įstatymo 28 straipsnio 9 dalimi, Kompleksinio teritorijų planavimo dokumentų rengimo taisyklių, patvirtintų Lietuvos Respublikos aplinkos ministro 2014 m. sausio 2 d. įsakymu Nr. D1-8 „Dėl Kompleksinio teritorijų planavimo dokumentų rengimo taisyklių patvirtinimo“, 318.3.1 papunkčiu ir atsižvelgdamas į Klaipėdos miesto savivaldybės teritorijų planavimo komisijos 2023 m. lapkričio 8 d. teritorijų planavimo dokumento kompleksinio derinimo protokole Nr. UA5-67 pateiktas išvadas bei įgalioto asmens prašymą:

1. Tvirtinu žemės sklypų Nr. 237-1 ir 268-3 (kadastro Nr. 2101/0039:565 ir 2101/0039:418) buvusiam Tauralaukio kaime detaliojo plano, koregavimo žemės sklype (kad. Nr. 2101/0039:1188) adresu Vėjo g. 81, Klaipėdoje, kuris detaliojame plane pažymėtas Nr. 1, patvirtinto Klaipėdos miesto savivaldybės administracijos direktoriaus 2018 m. balandžio 18 d. įsakymu Nr. AD1-948 „Dėl žemės sklypų Nr. 237-1 ir 268-3 (kadastro Nr. 2101/0039:565 ir 2101/0039:418) buvusiam Tauralaukio kaime detaliojo plano, patvirtinto Klaipėdos miesto savivaldybės tarybos 2006 m. lapkričio 30 d. sprendimu Nr. T2-351, koregavimo žemės sklype (kad. Nr. 2101/0039:1188) adresu Vėjo g. 81, Klaipėdoje, kuris detaliojame plane pažymėtas Nr. 1, patvirtinimo“, koregavimą – koreguojama statinių statybos zona ir statybos riba (pridedamas koregavimo brėžinys ir aiškinamasis raštas).

2. Įpareigoju Urbanistikos ir architektūros skyrių ne vėliau kaip per 5 darbo dienas nuo teritorijų planavimo dokumento patvirtinimo dienos pateikti duomenis dokumentui registruoti Lietuvos Respublikos teritorijų planavimo dokumentų registre.

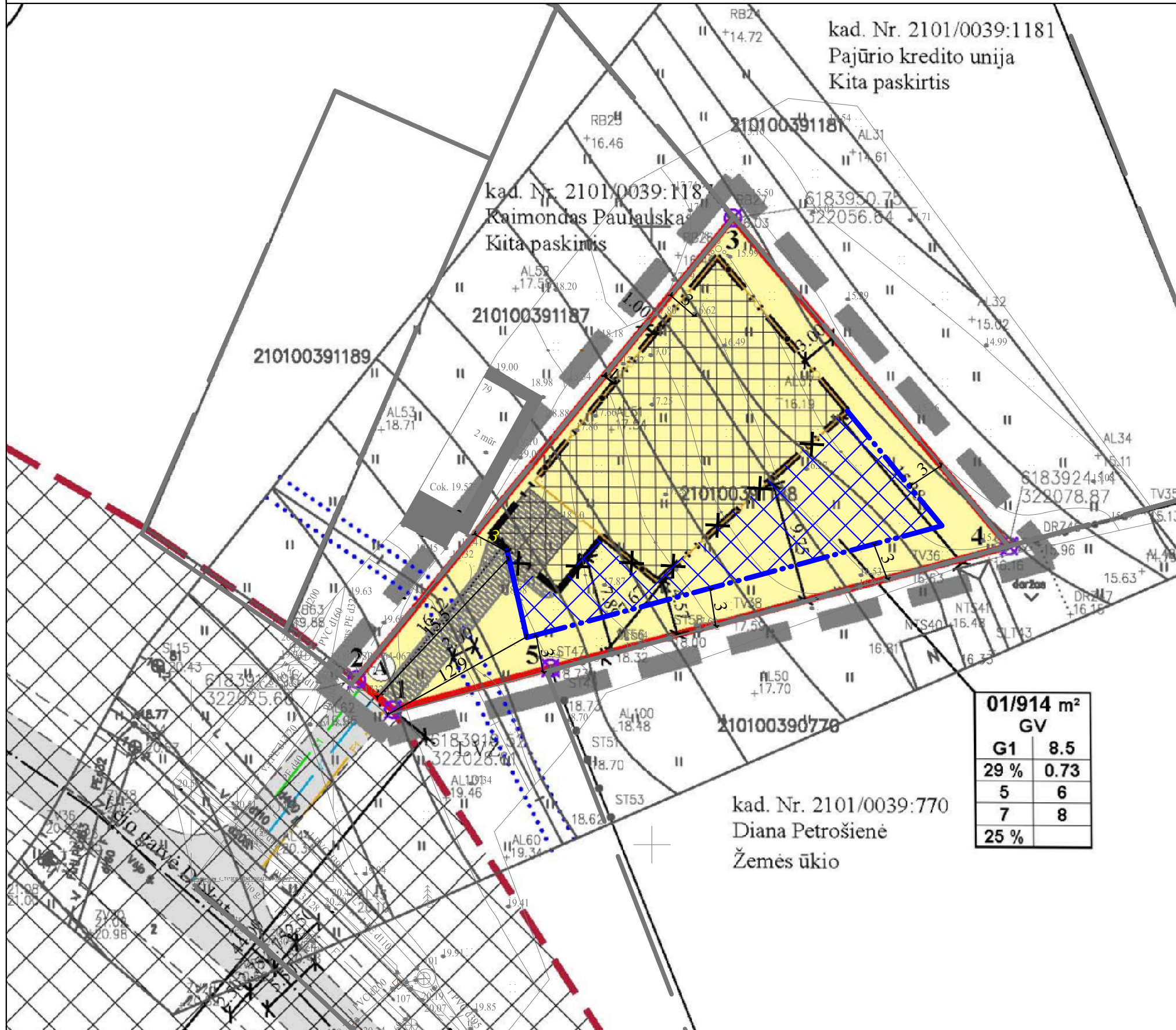
3. Nustatau, kad detaliojo plano koregavimas įsigalioja kitą dieną po jo įregistravimo ir paskelbimo Lietuvos Respublikos teritorijų planavimo dokumentų registre.

Šis potvarkis gali būti skundžiamas Lietuvos administracinių ginčų komisijos Klaipėdos apygardos skyriui arba Regionų apygardos administraciniam teismui, skundą paduodant bet kuriuose šio teismo rūmuose, per vieną mėnesį nuo šio potvarkio paskelbimo dienos.

Savivaldybės meras

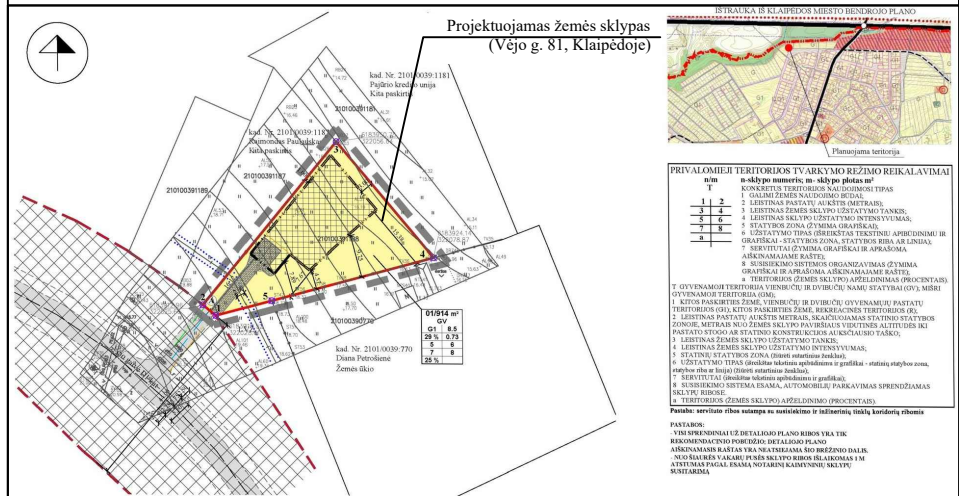
Arvydas Vaitkus

DETALIOJO PLANO SPRENDINIŲ KOREGAVIMO BRĖŽINYS M 1:250



01/914 m <sup>2</sup> GV	
G1	8.5
29 %	0.73
5	6
7	8
25 %	

KLAIPĖDOS MIESTO SAVIVADYBĖS ADMINISTRACIJOS DIREKTORIAUS 2018 M. BALANDŽIO 18 D. ĮSAKYMU NR.ADI- 948 PATVIRTINTO "DĖL ŽEMĖS SKLYPŲ NR.237-1 IR 268-3 (KADASTRO NR. 2101/0039:565 IR 2101/0039:418) BUVUSIAME TAURALAUKIO KAIME DETALIOJO PLANO, PATVIRTINTO KLAIPĖDOS MIESTO SAVIVADYBĖS TARYBOS 2006 M. LAPKRIČIO 30 D. SPRENDIMU NR. T2-351, KOREGAVIMO ŽEMĖS SKLYPE (KAD. NR. 2101/0039:1188) ADRESU VĖJO G. 81, KLAIPĖDOJE, KURIS DETALIAJAME PLANE PAŽYMĖTAS NR.1, PATVIRTINIMO" PAGRINDINIO BRĖŽINIO IŠTRAUKA



SUTARTINIAI PAŽYMĖJIMAI

<b>G1</b>	KITOS PASKIRTIES ŽEMĖ, VIENBUČIŲ IR DVIBUČIŲ GYVENAMŲJŲ PASTATŲ TERITORIJOS
	PLANUOJAMOS TERITORIJOS RIBA
	ESAMŲ SKLYPŲ RIBOS
	STATYBOS RIBA (teritorija, kurioje statomi pastatai, statiniai, taip pat kiti inžineriniai statiniai (pvz. projektuojamos kiemo aikštelės))
	SKIRTINGŲ REŽIMŲ RIBA (teritorija, kurioje galima pastatyti statybą, išlaikant numuojamus atstumus iki sklypo ribos arba gavus sutikimą)
	STATYBOS ZONA
	SUSISIEKIMO IR INŽINERINIŲ TINKLŲ KORIDORIŲ RIBOS
	ĮVAŽIAVIMAS-IŠVAŽIAVIMAS, EISMO KRYPTIS
	ESAMOS/PROJEKTUOJAMOS GATVĖS
	GATVIŲ RAUDONOSIOS LINIJOS
	INŽINERINIŲ TINKLŲ APSAUGOS ZONOS
	PROJEKTUOJAMI VANDENTIEKIO TINKLAI
	PROJEKTUOJAMI BUITINIŲ NUOTEKŲ TINKLAI
	PROJEKTUOJAMI LIETAUS NUOTEKŲ TINKLAI
	SKLYPŲ GRETIMYBĖS
	ŽEMĖS SKLYPŲ RIBŲ POŠUKIO KAMPAI (TAŠKAI) IR JŲ NUMERACIJA
	PRELIMINARI AUTOMOBILIŲ STOVĖJIMO AIKŠTELĖ
	NUMATOMA ATLIEKŲ SURINKIMO AIKŠTELĖS VIETA

NAUJI SUTARTINIAI PAŽYMĖJIMAI:

	Naujai planuojama statybos riba
	Statybos riba (keičiama)
	Naujai projektuojama statybos zona

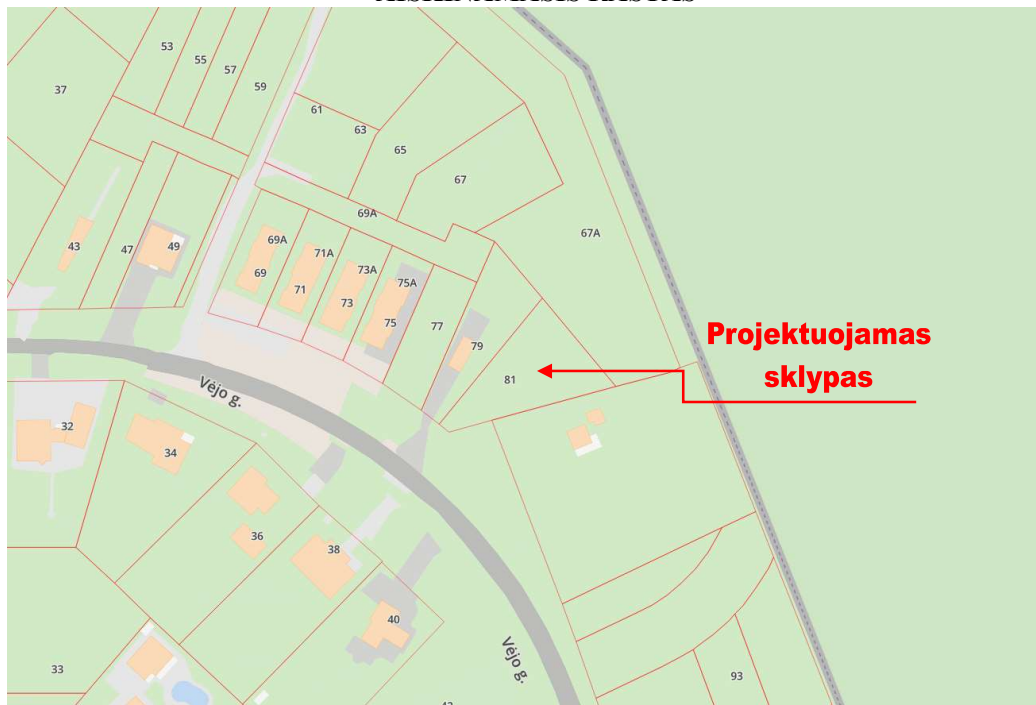
TERITORIJOS NAUDOJIMO REGLAMENTŲ APRAŠOMOJI LENTELĖ

Teritorijos (jos dalies) Nr.	Sklypo (jo dalies) Nr.	Sklypo (jo dalies) plotas m <sup>2</sup>	Privalomieji teritorijos naudojimo reglamentai										Papildomi teritorijos naudojimo reglamentai				
			teritorijos naudojimo tipas	žemės naudojimo paskirtis	žemės naudojimo būdai	leistinas pastatų aukštis		užstatymo tankis, %	užstatymo intensyvumas ar užstatymo tūrio tankis*	užstatymo tipas	galimi žemės sklypų dydžiai		priklausomųjų želdinių ir želdinių teritorijų dalys, %	pastatų aukštų skaičius	statinių paskirtys	kiti reglamentai	
						muo žemės paviršius, m	aukštis, m				mažiausi, m <sup>2</sup>	didžiausi, m <sup>2</sup>				servitutu zonos	specialiosios žemės naudojimo sąlygos
1	2	3	4	5	6	7	8	9	10	11	12	13	14	15	16	17	18
-	01	914	Gyvenamoji teritorija vienbučių ir dvibučių namų statybai	Kitos paskirties žemė	Vienbučių ir dvibučių gyvenamųjų pastatų teritorijos	8.5	17.50	29	0.73	Sodybinis užstatymas	-	-	25	1-2	Gyvenamosios paskirties su priklausiniais	-	Elektros linijų apsaugos zonos - 18 m <sup>2</sup> ; Žemės sklypai, kuriuose įrengtos valstybei priklausančios melioracijos sistemos bei įrenginiai - 914 m <sup>2</sup> ;

Kval. dokumento Nr.	PROGRESYVŲS PROJEKTAI			PROJEKTAS KLAIPĖDOS MIESTO SAVIVADYBĖS ADMINISTRACIJOS DIREKTORIAUS 2018 M. BALANDŽIO 18 D. ĮSAKYMU NR.ADI-948 "DĖL ŽEMĖS SKLYPŲ NR.237-1 IR 268-3 (KADASTRO NR. 2101/0039:565 IR 2101/0039:418) BUVUSIAME TAURALAUKIO KAIME DETALIOJO PLANO, PATVIRTINTO KLAIPĖDOS MIESTO SAVIVADYBĖS TARYBOS 2006 M. LAPKRIČIO 30 D. SPRENDIMU NR. T2-351, KOREGAVIMO ŽEMĖS SKLYPE (KAD. NR. 2101/0039:1188) ADRESU VĖJO G. 81, KLAIPĖDOJE, KURIS DETALIAJAME PLANE PAŽYMĖTAS NR.1, PATVIRTINIMO" DETALIOJO PLANO KOREGAVIMAS SU PRAŠANTA TVARKA PAGAL LR TERITORIJŲ PLANAVIMO ĮSTATYMO 28 STR. 9 D. ŽEMĖS SKLYPŲ VĖJO G. 81, KLAIPĖDA (KAD. NR. 2101/0039:1188) KOREGUOJAMA STATYBOS RIBA, STATYBOS ZONA	
	J. Zauzevino g. 5-7, LT- 92122, Klaipėda Tel. (8-46) 216071, info@proješkai.lt	www.proješkai.lt	Parašas		
A 947	Pareigos	Vardas, Pavardė	Parašas	BRĖŽINYS DETALIOJO PLANO SPRENDINIŲ KOREGAVIMO BRĖŽINYS M 1:250 BRĖŽINIO INDEKSAS DP-23.01.06	
KALBOS TRUMP. LT	STATYTOJAS	Fizinis asmuo		LAPAS 1	LAPŲ 1

**KLAIPĖDOS MIESTO SAVIVADYBĖS ADMINISTRACIJOS DIREKTORIAUS 2018 M. BALANDŽIO 18 D. ĮSAKYMU NR.AD1- 948 „DĖL ŽEMĖS SKLYPŲ NR.237-1 IR 268-3 (KADASTRO NR. 2101/0039:565 IR 2101/0039:418) BUVUSIAME TAURALAUKIO KAIME DETALIOJO PLANO, PATVIRTINTO KLAIPĖDOS MIESTO SAVIVALDYBĖS TARYBOS 2006 M. LAPKRIČIO 30 D. SPRENDIMU NR. T2-351, KOREGAVIMO ŽEMĖS SKLYPE (KAD. NR. 2101/0039:1188) ADRESU VĖJO G. 81, KLAIPĖDOJE, KURIS DETALIAJAME PLANE PAŽYMĖTAS NR.1, PATVIRTINIMO"DETALIOJO PLANO KOREGAVIMAS SUPRASTINTA TVARKA PAGAL LR TERITORIJŲ PLANAVIMO ĮSTATYMO 28 STR. 9 D. ŽEMĖS SKLYPUI VĖJO G. 81, KLAIPĖDA (KAD. NR. 2101/0039:1188) KOREGUOJAMA STATYBOS RIBA, STATYBOS ZONA**

**AIŠKINAMASIS RAŠTAS**



*1 pav. Situacijos schema*

**Užsakovas:** M. I. (nuasmeninta)

**Detalioju planu suplanuota teritorija:** žemės sklypas, kurio adresas Vėjo g. 81, Klaipėda, Klaipėdos m. sav. (kad. Nr. 2101/0039:1188).

**Detalaus plano koregavimo tikslai:** dalyje žemės sklypo pakoreguoti galiojančio Klaipėdos miesto savivaldybės administracijos direktoriaus 2018 m. balandžio 18 d. įsakymu Nr.AD1- 948 „Dėl žemės sklypų Nr.237-1 ir 268-3 (kadastru nr. 2101/0039:565 ir 2101/0039:418) buvusiam Tauralaukio kaime detaliojo plano, patvirtinto Klaipėdos miesto savivaldybės tarybos 2006 m. lapkričio 30 d. sprendimu Nr. T2-351, koregavimo žemės sklype (kad. Nr. 2101/0039:1188) adresu Vėjo g. 81, Klaipėdoje, kuris detaliojame plane pažymėtas Nr.1, patvirtinimo" sprendinius, nekeičiant žemės naudojimo paskirties, būdo, pobūdžio, teritorijos tvarkymo ir naudojimo reglamentų, o koreguojant statybos ribą, statybos zoną.

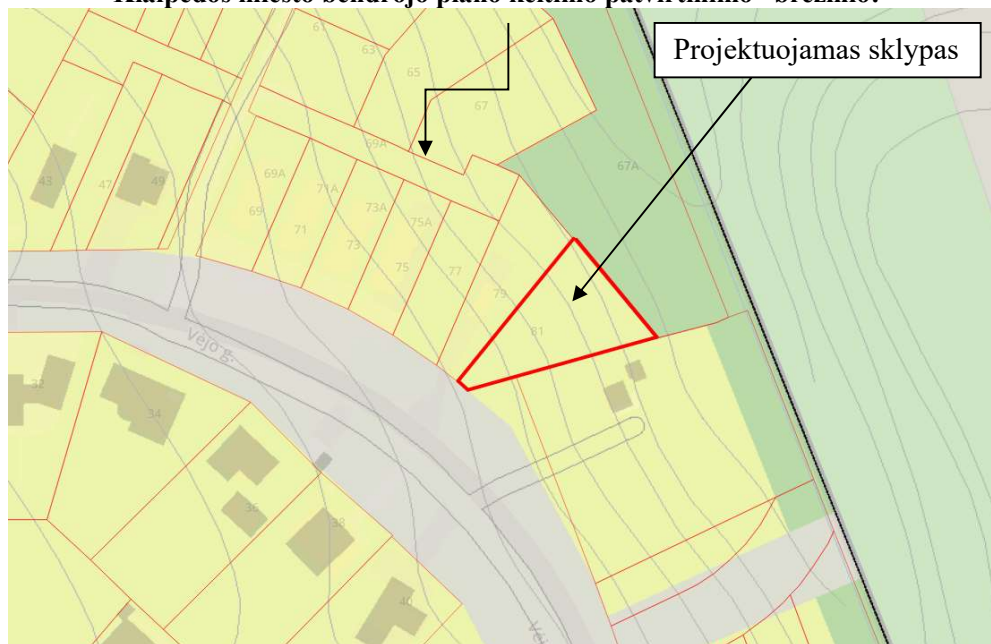
**Informacija apie teritoriją**

Teritorijos adresas:	Vėjo g. 81, Klaipėda (kad. Nr. 2101/0039:1188)
Žemės sklypo plotas:	0.0914 ha
Žemės sklypo paskirtis, naudojimo būdas, naudojimo pobūdis:	Kita, Gyvenamosios teritorijos, Mažaaukščių gyvenamųjų namų statybos
Žemės sklypas nuosavybės teisė priklauso:	M. I. (nuasmeninta)

Valstybės ir savivaldybių žemės patikėjimo teisė:	Įrašų nėra
Juridiniai faktai:	Asmeninė nuosavybė. Nekilnojamas daiktas yra nekilnojamųjų kultūros vertybių teritorijoje (jų apsaugos zonoje)
Žymos	Teritorija, kurioje taikomos SŽNS, neįregistruota Nekilnojamojo turto registre: paviršinių vandens telkinių pakrantės apsaugos juostos (VI skyrius, aštuntasis skirsnis) 0,0914 ha; Teritorija, kurioje taikomos SŽNS, neįregistruota Nekilnojamojo turto registre: paviršinių vandens telkinių apsaugos zonos (VI skyrius, septintasis skirsnis) 0,0914 ha; Teritorija, kurioje taikomos SŽNS, neįregistruota Nekilnojamojo turto registre: melioruotos žemės ir melioracijos statinių apsaugos zonos (VI skyrius, antrasis skirsnis) 0,0914 ha.
Specialiosios žemės naudojimo sąlygos:	Elektros tinklų apsaugos zonos (III skyrius, ketvirtasis skirsnis) 0,0018 ha.
Servitutai:	-

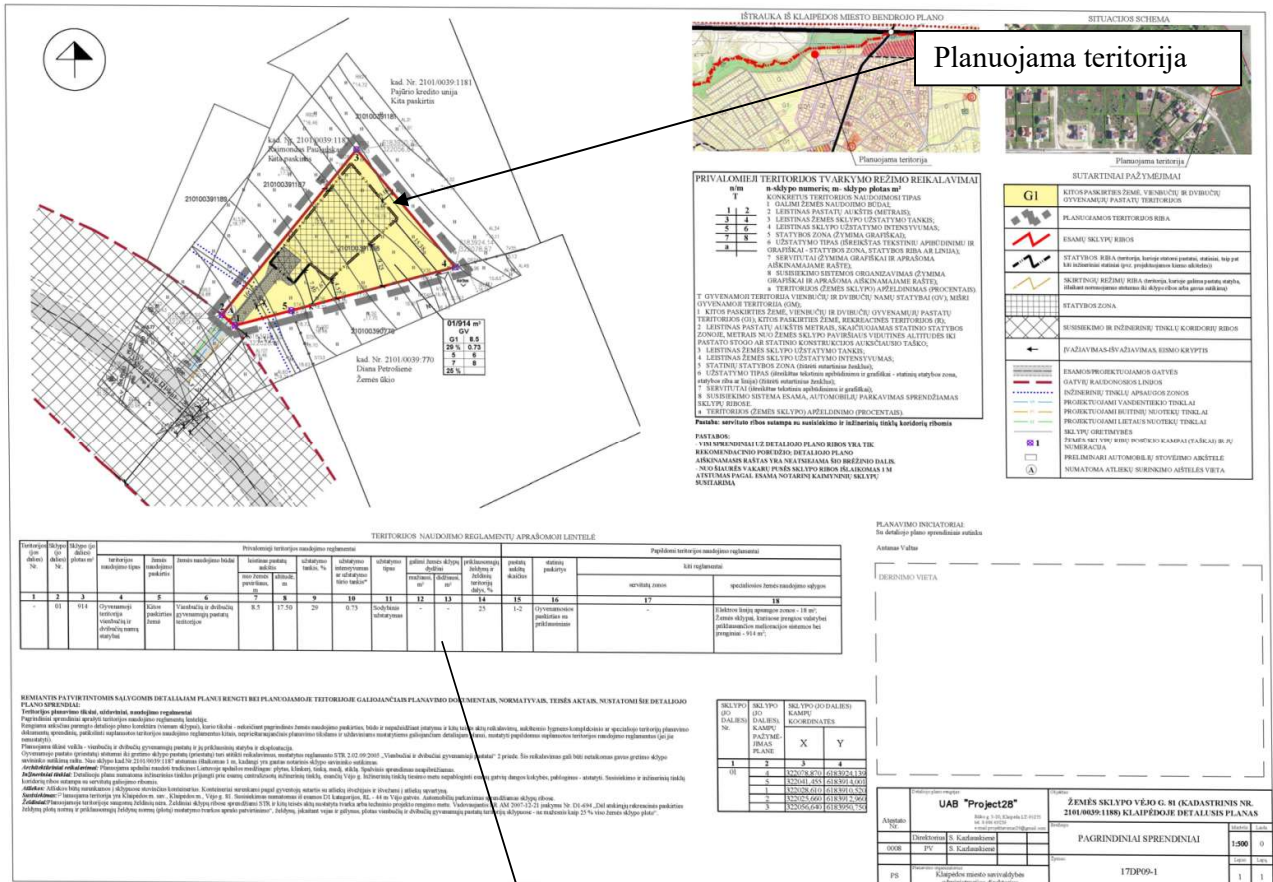
Sklypo skaitmeninę topografinę nuotrauką 2021-11 atliko UAB „Geosmart“ ir pateikė popierine bei skaitmenine formomis. Topografijos suderinimo numeris TOPD sistemoje: TIIS1-20211116-043780. Sklypo topografinę nuotrauką atlikta LAS07 aukščių sistemoje, koordinacių sistema – valstybinė LKS-94, horizontalių laiptas - 0.5 m.

**Ištrauka iš 2021-09-30 patvirtinto Klaipėdos miesto savivaldybės tarybos sprendimu Nr. T2-191 „Dėl Klaipėdos miesto bendrojo plano keitimo patvirtinimo“ brėžinio:**



Galiojančiu detaliuoju planu suplanuota teritorija Klaipėdos miesto bendrajame plane yra pažymėta kaip mažo užstatymo intensyvumo gyvenamoji teritorija.

Ištrauka iš Klaipėdos miesto savivaldybės administracijos direktoriaus 2018 m. balandžio 18 d. įsakymu Nr. AD1- 948 „Dėl žemės sklypų Nr.237-1 ir 268-3 (kadastro nr. 2101/0039:565 ir 2101/0039:418) buvusiame Tauralaukio kaime detaliojo plano, patvirtinto Klaipėdos miesto savivaldybės tarybos 2006 m. lapkričio 30 d. sprendimu Nr. T2-351, koregavimo žemės sklype (kad. Nr. 2101/0039:1188) adresu Vėjo g. 81, Klaipėdoje, kuris detaliojame plane pažymėtas Nr.1, patvirtinimo“:



**TERITORIJOS NAUDOJIMO REGLAMENTŲ APRAŠOMOJI LENTELĖ**

Teritorijos dalies Nr.	Sklypo (jo dalies) Nr.	Sklypo (jo dalies) plotas m²	teritorijos naudojimo tipas	žemės naudojimo paskirtis	žemės naudojimo būdai	Privalomieji teritorijos naudojimo reglamentai										Papildomi teritorijos naudojimo reglamentai	
						leistinas pastatų aukštis	užstatymo tankis, %	užstatymo intensyvumas ir užstatymo tūrio tankis*	užstatymo tipas	galimi žemės dalynei dydžiai	priskiriamoji želdynų ir želdinių teritorijų dalys, %	pastatų aukštis	statinių paskirtys	kiti reglamentai	specialiosios žemės naudojimo sąlygos		
1	2	3	4	5	6	7	8	9	10	11	12	13	14	15	16	17	18
-	01	914	Gyvenamieji teritorija vienbutių ir dvibutinių namų statybai	Kitose paskirties žemė	Vienbutių ir dvibutinių gyvenamųjų pastatų teritorijos	8.5	17.50	29	0.73	Sodiniai užstatymas	12	13	14	15	16	-	Elektrinis linijų apsaugos zonos - 18 m²; Žemės sklypai, kuriuose įrengtos valstybės priklausomos mėsosperdavimo sistemos bei įrenginiai - 914 m²;

**DETALIOJO PLANO KOREGAVIMAS**

**Bendroji dalis**

Vadovaujantis Lietuvos Respublikos teritorijų planavimo įstatymo 28 straipsnio 9 punktu ir Kompleksinio teritorijų planavimo dokumentų rengimo taisyklių 318.3.1 punktu, rengiamas Klaipėdos m. sav. valdybos 2001-11-15 sprendimu Nr. 556 patvirtinto detalaus plano koregavimas, t. y. koreguojama statybos riba ir statybos zona, nekeičiant detaliojo plano nustatytų privalomųjų teritorijos tvarkymo ir naudojimo režimų ir nesukeliant naujų neigiamų padarinių gyvenimo ir aplinkos kokybei, nepažeidžia trečiųjų asmenų interesų, supaprastinta tvarka.

**Statybos riba, statybos linija, statybos zona**

Rengiamu detalaus plano koregavimo projektu nekeičiama žemės sklypo paskirtis, naudojimo būdas, pobūdis, leistinas pastatų aukštis, užstatymo tankumas ir intensyvumas bei esamo žemės sklypo ribos.

Rengiamu detaliojo plano koregavimu, koreguojama statybos riba, statybos linija ir statybos zona, statybos linijos, ribos ir statybos zonos atstumas iki žemės sklypo ribos keičiamas:

- nuo gretimo kaimyninio sklypo iš rytų pusės paliekamas 1 m atstumas, tačiau statybos riba ir statybos zona pratęsima link pietų pusės (žr. detaliojo plano koregavimo brėžinį);
  - ties Vėjo g. statybos riba pratęsima nuo šiaurės link pietų pusės (nuo statybos linijos iki pietinės žemės sklypo ribos nustatomas 3 m atstumas) statybos zonos ir statybos ribos;
  - iš vakarų pusės paliekamas 3 m atstumas, tačiau statybos linija pratęsima link pietų pusės, panaikinant dalį nuo šiaurės pusės (žr. detaliojo plano koregavimo brėžinį) statybos zonos ir statybos linijos;
- Nustatyta užstatymo riba ir statinių statybos zona ir statybos linija neviršys nustatytų detaliojo plano teritorijų reglamentų.

Rengiamo detaliojo plano koregavimo statybos riba ir statybos zonos yra pažymėtos grafiškai detaliojo plano sprendinių brėžinyje vadovaujantis Teritorijų planavimo įstatymo aktualios redakcijos 2 str. 18 ir 19 punktais, STR 1.05.01:2017 7 priedu.

### Susisiekimas

Automobilių stovėjimo vietų išdėstymas ir reikalingas parkavimo vietų skaičius sprendžiamas sklypo ribose, techninio projekto metu, pagal statomo pastato poreikius. Lengvųjų automobilių parkavimui projektuojamos automobilių stovėjimo vietos lauke. Lengvųjų automobilių stovėjimo vietų skaičius sklype nustatomas pagal STR 2.06.04:2014 „Gatvės ir vietinės reikšmės keliai. Bendrieji reikalavimai“ 30 lentelę.

### Želdynai

Vadovaujantis LR AM 2007-12-21 įsakymu Nr. D1-694 „Dėl atskirųjų rekreacinės paskirties želdynų plotų normų ir priklausomųjų želdynų normų (plotų) nustatymo tvarkos aprašo patvirtinimo“ mažiausias želdynų, plotas ne mažesnis kaip 25 % viso planuojamo ploto.

Vadovaujantis suderinta topografinė nuotrauka, Vadovaujantis 2008-03-12 nutarimu Nr. 206 „Dėl kriterijų, kuriuos atitinkantys medžiai ir krūmai priskiriami saugotiniams želdiniams, patvirtinimo“ (galiojanti redakcija nuo 2021-12-24) ir 2023 m. MB "GeodezijaLT" parengta topografinė nuotrauka, sklype esantis krūmas nėra priskirtinas saugotiniams.

### Gaisrinė sauga

Konkretūs priešgaisrinių atstumų tarp pastatų reikalavimai ir taikymo sąlygos išdėstyti Gaisrinės saugos pagrindiniuose reikalavimuose ir turi būti įgyvendinami rengiant statinių techninius projektus.

Žemės sklypuose nauji statiniai projektuojami, statomi ir naudojami vadovaujantis Priešgaisrinės apsaugos ir gelbėjimo departamento prie VRM direktoriaus 2010-12-07 įsakymu Nr. 1-338, galiojančios suvestinės redakcijos „Gaisrinės saugos pagrindiniais reikalavimais“, „Bendrosiomis gaisrinės saugos taisyklėmis“ ir kitų gaisrinę saugą reglamentuojančių teisės aktų reikalavimais.

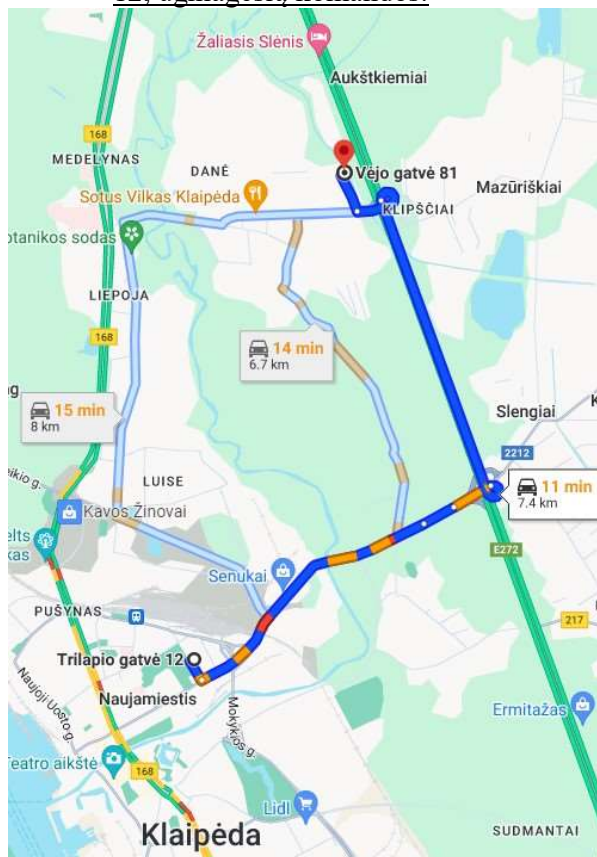
Minimalūs atstumai tarp gretimuose žemės sklypuose statomų pastatų lauko sienų, priklausomai nuo jų atsparumo ugniai laipsnio ir gaisrinio skyriaus ploto, turi būti nustatomi vadovaujantis galiojančios suvestinės redakcijos „Gaisrinės saugos pagrindinių reikalavimų“ XIII skyriaus reikalavimais techninio projekto metu:

Pastato atsparumo ugniai laipsnis	Atstumas (m) iki gretimų pastatų, kurių atsparumo ugniai laipsnis		
	I	II	III
I	6	8	10
II	8	8	10
III	10	10	15

Pastatų ir teritorijų žaibosaugos sistemos turi būti įrengiamos vadovaujantis STR 2.01.06:2009 „Statinių apsauga nuo žaibo. Išorinė statinių apsauga nuo žaibo“ reikalavimais.

Gaisro atveju vanduo imamas iš priešgaisrinio hidranto Vėjo g. (vadovaujantis „Gaisrinės saugos normos teritorijų planavimo dokumentams rengti“ (2014-02-10, Nr. 2014-01364)) (sprendžiama techninio projekto rengimo metu). Gaisrinių automobilių įvažiavimas į sklypą numatomas iš pravažiavimo kelio, sklype numatomų pravažiavimų pločiai ne siauresni nei 3,50 m, atitiks gaisrinės saugos pagrindinius reikalavimus. Atstumas nuo planuojamos teritorijos iki Klaipėdos priešgaisrinės gelbėjimo tarnybos, Trilapio g. 12, Klaipėda, apie 7,4 km.

Maršrutas nuo planuojamos teritorijos iki Klaipėdos priešgaisrinės gelbėjimo tarnybos, Trilapio g. 12, ugniagesių komandos:



Lauko gaisrinio vandentiekio tinklų ir statinių poreikis, reikalingas vandens kiekis, gaisro gesinimo trukmė, tikėtinas vienu metu vietovėje kiliančių gaisrų skaičius, reikalingas vandentiekio patikimumas, kiti techniniai sprendiniai nustatomi rengiant statinių techninius projektus.

### Trečiųjų asmenų pritarimai

Detaliojo plano koregavimas neturi pažeisti ar suvaržyti teisės aktuose garantuojamų ir saugomų trečiųjų asmenų teisių ir teisėtų interesų labiau negu iki šių korekcijų atlikimo arba turi būti gauti šių asmenų rašytiniai pritarimai. Paaikškinama, kad dėl detaliojo plano korekcijų, kurias atliekant yra reikalingi trečiųjų asmenų rašytiniai pritarimai, yra gauti ir pateikiami kartu su kitais planavimo procedūros dokumentais.

Kiti detaliojo planu patvirtinti sprendiniai nekoreguojami.

Danutė Zubavičienė  
Projekto vadovė, plano rengėja  
Arch. (A947)

**DETALŪS METADUOMENYS**

<b>Dokumento sudarytojas (-ai)</b>	Klaipėdos miesto savivaldybė 188710823, Liepų g. 11, LT-91502, Klaipėda
<b>Dokumento pavadinimas (antraštė)</b>	DĖL ŽEMĖS SKLYPŲ NR. 237-1 IR 268-3 (KADASTRO NR. 2101/0039:565 IR 2101/0039:418) BUVUSIAME TAURALAUKIO KAIME DETALIOJO PLANO, KOREGAVIMO ŽEMĖS SKLYPE (KAD. NR. 2101/0039:1188) ADRESU VĖJO G. 81, KLAIPĖDOJE, KURIS DETALIAJAME PLANE PAŽYMĖTAS NR. 1, KOREKTŪROS PATVIRTINIMO
<b>Dokumento registracijos data ir numeris</b>	2023-12-07 Nr. M-789
<b>Dokumento gavimo data ir dokumento gavimo registracijos numeris</b>	–
<b>Dokumento specifikacijos identifikavimo žymuo</b>	ADOC-V1.0
<b>Parašo paskirtis</b>	Pasirašymas
<b>Parašą sukūrusio asmens vardas, pavardė ir pareigos</b>	Arvydas Vaitkus, Meras, MERAS
<b>Sertifikatas išduotas</b>	ARVYDAS VAITKUS LT
<b>Parašo sukūrimo data ir laikas</b>	2023-12-07 14:06:10 (GMT+02:00)
<b>Parašo formatas</b>	XAdES-T
<b>Laiko žymoje nurodytas laikas</b>	2023-12-07 14:06:18 (GMT+02:00)
<b>Informacija apie sertifikavimo paslaugų teikėją</b>	RCSC IssuingCA, VI Registru centras - i.k. 124110246 LT
<b>Sertifikato galiojimo laikas</b>	2023-04-25 08:20:04 – 2025-04-24 08:20:04
<b>Informacija apie būdus, naudotus metaduomenų vientisumui užtikrinti</b>	"Registravimas" paskirties metaduomenų vientisumas užtikrintas naudojant "RCSC IssuingCA, VI Registru centras - i.k. 124110246 LT" išduotą sertifikatą "Dokumentų valdymo sistema Avilys, Klaipėdos miesto savivaldybės administracija, i.k. 188710823 LT", sertifikatas galioja nuo 2021-12-20 12:35:17 iki 2024-12-19 12:35:17
<b>Pagrindinio dokumento priedų skaičius</b>	2
<b>Pagrindinio dokumento pridedamų dokumentų skaičius</b>	–
<b>Priedamo dokumento sudarytojas (-ai)</b>	–
<b>Priedamo dokumento pavadinimas (antraštė)</b>	–
<b>Priedamo dokumento registracijos data ir numeris</b>	–
<b>Programinės įrangos, kuria naudojantis sudarytas elektroninis dokumentas, pavadinimas</b>	Dokumentų valdymo sistema Avilys, versija 3.5.59
<b>Informacija apie elektroninio dokumento ir elektroninio (-ių) parašo (-ų) tikrinimą (tikrinimo data)</b>	Atitinka specifikacijos keliamus reikalavimus. Visi dokumente esantys elektroniniai parašai galioja (2023-12-07 14:39:15)
<b>Paieškos nuoroda</b>	–
<b>Papildomi metaduomenys</b>	Nuorašą suformavo 2023-12-07 14:39:16 Dokumentų valdymo sistema Avilys