



KLAIPĖDOS MIESTO SAVIVALDYBĖS MERAS

POTVARKIS DĖL ŽEMĖS SKLYPO SKAUTŲ G. 23 DETALIOJO PLANO KOREKTŪROS PATVIRTINIMO

Nr.
Klaipėda

Vadovaudamasis Lietuvos Respublikos vietos savivaldos įstatymo 27 straipsnio 2 dalies 12 punktu, Lietuvos Respublikos teritorijų planavimo įstatymo 27 straipsnio 4 ir 6 dalimi bei 28 straipsnio 3 dalimi, Kompleksinio teritorijų planavimo dokumentų rengimo taisyklių, patvirtintų Lietuvos Respublikos aplinkos ministro 2014 m. sausio 2 d. įsakymu Nr. D1-8 „Dėl Kompleksinio teritorijų planavimo dokumentų rengimo taisyklių patvirtinimo“, 307 ir 310 punktais ir atsižvelgdamas į Valstybinės teritorijų planavimo ir statybos inspekcijos prie Aplinkos ministerijos 2023 m. sausio 30 d. Teritorijų planavimo dokumento patikrinimo aktą Nr. REG313538:

1. T v i r t i n u žemės sklypo Skautų g. 23 detaliojo plano, patvirtinto Klaipėdos miesto savivaldybės administracijos direktoriaus 2010 m. gruodžio 1 d. įsakymu Nr. AD1-2136 „Dėl žemės sklypo Skautų g. 23, Klaipėdoje, detaliojo plano patvirtinimo“, korektūrą suplanuotos teritorijos dalyje – žemės sklypui Skautų g. 21 (pridedamas koregavimo brėžinys ir aiškinamasis raštas).

2. N u s t a t a u, kad:

2.1. šiuo potvarkiu tvirtinamos detaliojo plano korektūros sprendiniai keičia detaliojo plano, patvirtinto Klaipėdos miesto savivaldybės administracijos direktoriaus 2010 m. gruodžio 1 d. įsakymu Nr. AD1-2136 „Dėl žemės sklypo Skautų g. 23, Klaipėdoje, detaliojo plano patvirtinimo“, sprendinius toje dalyje, kurią apima šiuo potvarkiu tvirtinamos detaliojo plano korektūros sprendiniai;

2.2. detaliojo plano korektūra įsigalioja kitą dieną po jos įregistravimo ir paskelbimo Lietuvos Respublikos teritorijų planavimo dokumentų registre.

3. Į p a r e i g o j u Urbanistikos ir architektūros skyrių ne vėliau kaip per 5 darbo dienas nuo teritorijų planavimo dokumento patvirtinimo dienos pateikti duomenis dokumentui registruoti Lietuvos Respublikos teritorijų planavimo dokumentų registre.

Šis potvarkis gali būti skundžiamas Lietuvos administracinių ginčų komisijos Klaipėdos apygardos skyriui arba Regionų apygardos administraciniam teismui, skundą paduodant bet kuriuose šio teismo rūmuose, per vieną mėnesį nuo šio potvarkio paskelbimo dienos.

Savivaldybės meras

Arvydas Vaitkus

SPRENDINIŲ KONKRETIZAVIMO STADIJA (DETALIOJO PLANO SPRENDINIAI)

Reikalavimai ir apribojimai planuojamai ūkinei veiklai ir jos įtakai aplinkai bei gretimuose žemės sklypuose vykdomai ūkinei veiklai aprašyti aiškinamojo rašto sprendiniuose ir gale pridedamas įstatymų ir norminių dokumentų sąrašas.

Teritorijos planavimo tikslai, uždaviniai, naudojimo reglamentai:

Pagrindiniai sprendiniai aprašyti teritorijos naudojimo reglamentų lentelėje. Rengiama anksčiau parengto teritorijų planavimo dokumento korektūra, kurios tikslai – detalizuojant bendrojo plano sprendinius nustatyti planuojamos teritorijos naudojimo reglamento reikalavimus, neprieštaraujančius įstatymų ir kitų teisės aktų reikalavimams, bei Teritorijų planavimo įstatymo 4 straipsnio 4 dalyje nurodytų teritorijų planavimo dokumentų sprendiniams; spręsti eismo organizavimo klausimus. Planuojama ūkinė veikla – poilsio paskirties pastatų statyba ir eksploatacija.

Detaliojo plano koregavimas:

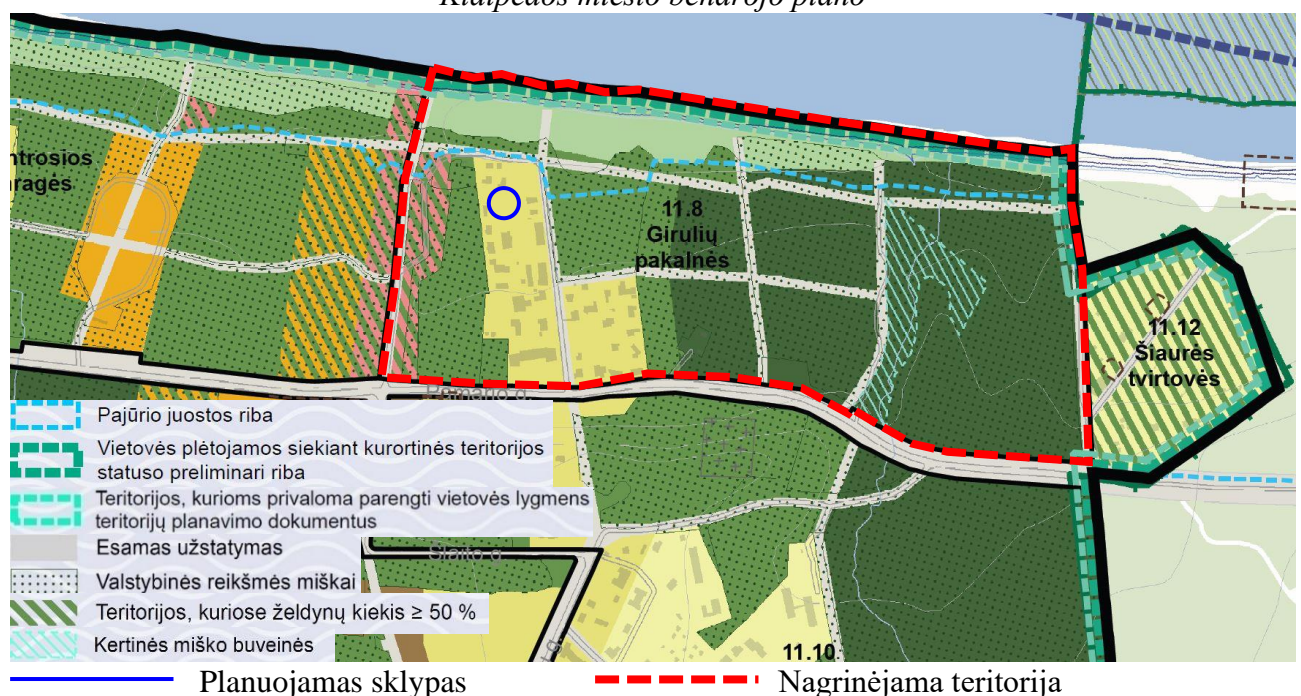
Pagrindinis detaliojo plano koregavimas atliekamas keičiant žemės sklypo užstatymo rodiklius – užstatymo tankį, intensyvumą ir aukštingumą. Taip pat koreguojama statybos riba ir zona. Žemės sklypo naudojimo paskirtis ir būdas nekeičiami.

Sklypai:

Esamam žemės sklypui nustatomi šie reglamentai:

Sklypas Nr. 1: plotas – 889 m². Teritorijos naudojimo tipas – mišri gyvenamoji teritorija (GM), žemės naudojimo paskirtis – kita (KT), naudojimo būdas – rekreacinės teritorijos (R). Sklype numatoma statyti pastatą iki 3 aukštų, ne aukštesnį kaip 10 m (maksimalus aukštis iki pastato stogo ar statinio konstrukcijos aukščiausio taško). Sklypo užstatymo tankis – 30 %, sklypo užstatymo intensyvumas – 0,6. Užstatymo tipas – laisvo planavimo užstatymas (lp).

Ištrauka iš Klaipėdos miesto savivaldybės tarybos 2021-09-30 sprendimu Nr. T2-191 patvirtinto Klaipėdos miesto bendrojo plano



Rajonai / Nagrinėjami rajonai	Spalva	Funkcinė zona	Teritorijos naudojimo tipas	Galimi žemės naudojimo būdai	Pagrindinė žemės naudojimo paskirtis	Rekomenduojama teritorijų struktūra %			Didžiausias leistinas pastatų aukštis, metrais nuo žemės paviršiaus	Mažiausias leistinas pastatų aukštis, metrais nuo žemės paviršiaus	Didžiausias leistinas sklypo užstatymo intensyvumas (UI)
						Gyvenamoji	Želdynai	Socialinė			
1	2	3	4	5	6	7	8	9	10	11	12
11.8	Girulių Pakalnės	Paslaugų zona	PA	K, V, R, B, I2, E	KT	-	50	-	16	-	0,8
		Vidutinio užstatymo intensyvumo gyvenamoji zona	GG, GM, PA, SI	G1, G2, K, V, R, B, I2, E	KT	80	15	-	12	-	1,0
		Intensyviai naudojamų želdynų zona	BZ, AI, SI	B, E, V, R, I2	KT	-	-	-	-	-	-
		Rekreacinių miškų zona	MI	M2	M	-	-	-	-	-	-
		Inžinerinės infrastruktūros koridorių zona	TK	I2	KT	-	-	-	-	-	-
	Papl.	Ekstensyviai naudojamų želdynų zona	BZ	B, I2	KT	-	-	-	-	-	-

Sklypo užstatymo rodikliai neprieštaruoja Klaipėdos miesto bendrajam planui, patvirtintam Klaipėdos miesto savivaldybės tarybos 2021-09-30 sprendimu Nr. T2-191, STR 2.02.02:2004 „Visuomeninės paskirties statiniai“, Teritorijų planavimo normoms bei Gamtinio karkaso nuostatomis.

Vadovaujantis Klaipėdos miesto bendrojo plano Pagrindinio brėžinio sprendiniais, nagrinėjamos teritorijos ribos sutampa su rajono 11.8 (Girulių pakalnės) ribomis. Planuojamas sklypas ir jo gretimybės patenka į vidutinio užstatymo intensyvumo gyvenamąją zoną, kurioje galimi teritorijos naudojimo tipai: GG, GM, PA, SI, galimi žemės naudojimo būdai: G1, G2, K, V, R, B, I2, E. Didžiausias leistinas pastatų aukštis šioje zonoje – **12 m**, didžiausias leistinas sklypo užstatymo intensyvumas – **1,0**. Teritorijos plėtojimo būdas – modernizavimas.

Likusi kvartalo dalis susideda iš intensyviai naudojamų želdynų ir rekreacinių miškų zonų. Pietinėje dalyje, palei Stovyklos gatvę, yra paslaugų zona. Vakarinė kvartalo dalis patenka į pajūrio juostos ribas. Kvartalas priskiriamas vietovėms, plėtojamoms siekiant kurortinės teritorijos statuso, taip pat teritorijoms, kurioms privaloma parengti vietovės lygmens teritorijų planavimo dokumentus.

Pastatų (priestatų) atstumai iki gretimų sklypų ribų turi atitikti reikalavimus, nustatytus reglamento STR 1.05.01:2017 „Statybą leidžiantys dokumentai. Statybos užbaigimas. Statybos sustabdymas. Savavališkos statybos padarinių šalinimas. Statybos pagal neteisėtai išduotą statybą leidžiantį dokumentą padarinių šalinimas“ 7 priede bei reglamento STR 2.02.02:2004 „Visuomeninės paskirties statiniai“ 3 priede. 3 m atstumu nuo sklypo ribos statinio (pastato ar stogą turinčio inžinerinio statinio) bet kurių konstrukcijų aukštis, skaičiuojant jį nuo žemės sklypo ribos žemės paviršiaus altitudės, negali būti didesnis kaip 8,5 m; didesniais atstumais statinių konstrukcijų aukštis gali būti didinamas išlaikant reikalavimą, kiekvienam papildomam virš 8,5 m aukščio metrui atstumas didinamas po 0,5 m. Šiame punkte nurodyti atstumai gali būti mažinami gavus besiribojančio žemės sklypo savininko ar valdytojo rašytinį sutikimą. Statinių statyba sklypuose galima tik iškėlus esamus inžinerinius tinklus, patenkančius į statybos zoną (sprendžiama techninio projekto metu).

Sklypo užstatymo tipas nustatytas įvertinus nagrinėjamo kvartalo užstatymo tipus. Kadangi nagrinėjamoje teritorijoje nėra vieno aiškaus vyraujančio užstatymo tipo (žr. Kvartalo užstatymo tipų schema), pasirinktas laisvo planavimo užstatymo tipas. Dalis sklypų nėra užstatyti, kituose sklypuose stovi sublokuoti namai, kitur identifikuojamas sodybinis užstatymo tipas, 2 sklypuose – kitas (miesto vilų) užstatymo tipas. Dėl pastato (-ų) architektūros bus sprendžiama techninio projekto rengimo metu. Kadangi architektūriniai sprendiniai bus derinami su Klaipėdos miesto savivaldybe, bus galima spręsti, ar planuojamas tūris įsilieja į bendrą užstatytą aplinką ir neišsiskiria savo tūriu.

Kvartalo užstatymo tipų schema



Architektūriniai reikalavimai:

- Pastato spalva, medžiagiškumas derinami su aplinkiniu užstatymu;
- Fasadų apdailai naudojamos įvairių rūšių apdailinės plytos, tinkas, medis, akmuo, stiklas, keramika, metalas.

Žemės sklypo įsisavinimo reikalavimai bei detaliojo plano iniciatoriaus prisiimami įsipareigojimai pateikiami detaliojo plano sprendinių įgyvendinimo sutartyje. Pastaba: Iki detaliojo plano patvirtinimo planavimo iniciatorius įsipareigoja pasirašyti sprendinių įgyvendinimo sutartį su Klaipėdos miesto savivaldybe.

Detaliojo plano sprendiniai įvertinant visuomenės poreikius:

Artimiausia ugdymo įstaiga – Klaipėdos vaikų darželis „Gintarėlis“, adresu – Girulių pl. 1 (atstumas apie 300 m); Artimiausia parduotuvė, adresu Audros g. 6B (atstumas apie 4 km); Artimiausia gydymo įstaiga – Respublikinė Klaipėdos ligoninė, Tuberkuliozės filialas, adresu P. Lideikio g. 2 (atstumas apie 6 km). Artimiausia viešojo transporto sustojimo vieta – Girulių plente (atstumas apie 650 m, važiuoja miesto autobusai, maršruto Nr. 4, 24).

Detaliojo plano sprendiniai aplinkos kokybės ir higieninės būklės požiūriu:

Vadovaujantis LR specialiųjų žemės naudojimo sąlygų įstatymu, visai planuojamai teritorijai galioja apsaugos zonos bei išlaikomi normuojami atstumai. Į vakarus nuo planuojamos teritorijos, apie 200 m atstumu, yra Baltijos jūra. Į pajūrio juostos ribas planuojamas sklypas nepatenka. Į pietus nuo planuojamo sklypo, apie 25 m atstumu, yra valstybinės reikšmės mišku (II grupė – specialiosios paskirties miškai, B pogrupis – rekreaciniai miškai (miško parkai)). Planuojamas sklypas nepatenka

į minėtų teritorijų ribas, todėl šiais aspektais detaliajame plane papildomų apribojimų nenumatoma. Aplinkos kokybė ir higieninė būklė, įgyvendinus numatytus sprendinius, atitiks nustatytas normas.

Gretimųjų poveikis planuojamai aplinkai:

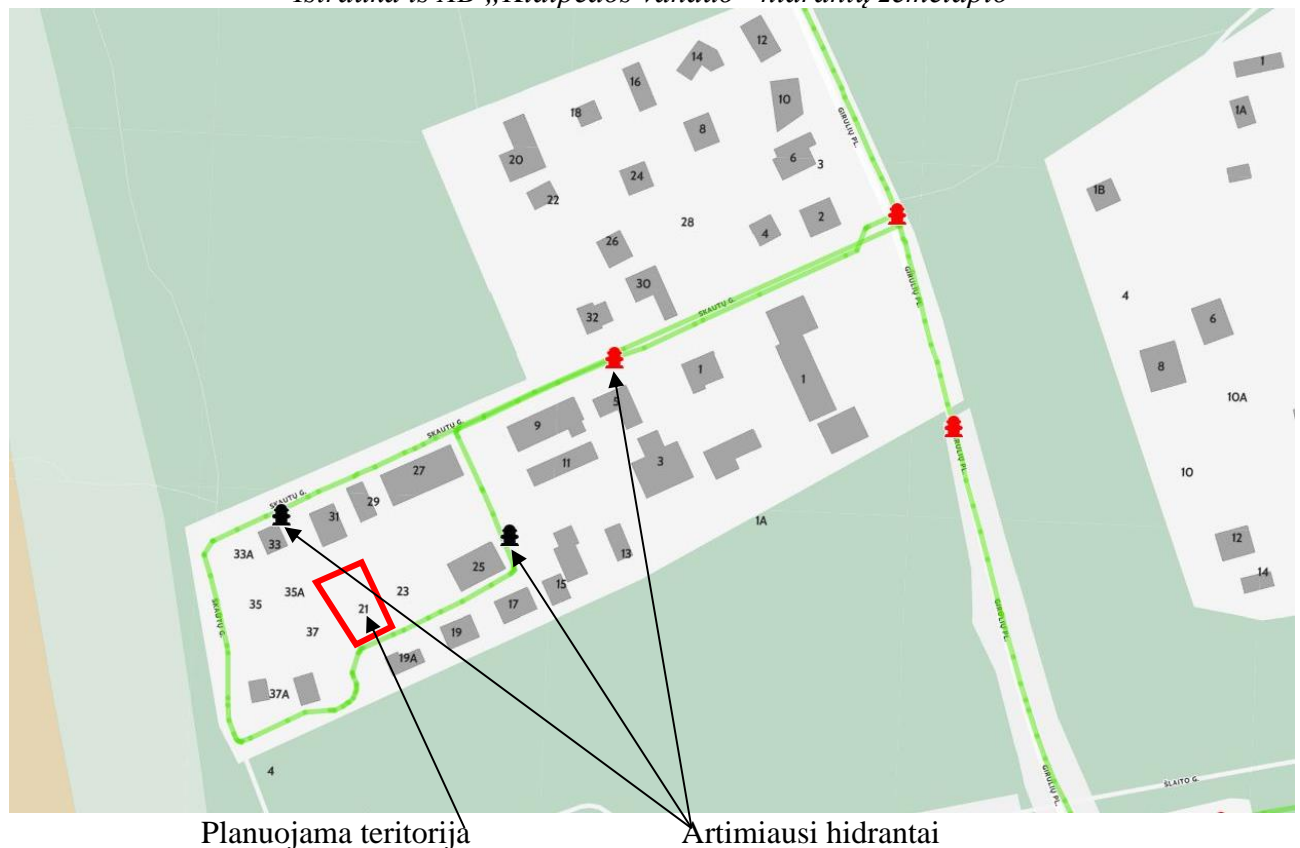
Įvertinus ūkinės veiklos pobūdį, gretimų žemės sklypų ir teritorijų paskirtį bei juose esančių statinių išdėstymą, planuojamos teritorijos inžinerinį aprūpinimą, cheminę, fizinę, biologinę taršą, psichogeninę įtaką, daroma išvada, kad detaliojo plano gretimybėse vykdoma ir numatyta ūkinė plėtra neturės neigiamo poveikio planuojamai veiklai.

Gaisrinė sauga:

Bendru atveju planuojamų pastatų minimalus atsparumo ugniai laipsnis nustatomas – I-II, išlaikant atstumus tarp pastatų (6-8 m) išskyrus atvejus, kai sklype galioja nustatytos specialios žemės naudojimo sąlygos, keičiamas pastato atsparumo ugniai laipsnis, išlaikant atstumus tarp pastatų. Statiniai sklypuose turi būti išdėstomi taip, kad nebūtų pažeisti gretimų sklypų savininkų ar naudotojų pagrįsti interesai (vadovaujantis STR 2.02.02:2004 „Visuomeninės paskirties statiniai“). Pastatai projektuojami vadovaujantis STR 2.01.01(2):1999 „Esminiai statinio reikalavimai. Gaisrinė sauga“, Gaisrinės saugos pagrindiniais reikalavimais, Visuomeninių statinių gaisrinės saugos taisyklėmis ir kitais galiojančiais teisės aktais.

Gaisro atveju vanduo būtų imamas iš esamų priešgaisrinių vandens hidrantų, įrengtų Skautų gatvėje (atstumas iki tolimiausio užstatymo zonos taško – apie 110 m). Į planuojamą sklypą patenkama iš Girulių plento per Stovyklos gatvę ir per vietinį kelią LM1690 (pravažiuojamasis kelias tarp Skautų g. ir Stovyklos g.). Vadovaujantis Gaisrinės saugos normų teritorijų planavimo dokumentams rengti 11 punktu, detaliojo plano sprendiniai sudaro galimybę įgyvendinti Gaisrinės saugos pagrindiniuose reikalavimuose numatytas sąlygas gaisrų gesinimo ir gelbėjimo automobiliams privažiuoti prie kiekvieno statinio, gaisro gesinimo vandens šaltinio ir gaisrinio hidranto. Artimiausias gaisrinė stotis – 8 km atstumu nuo planuojamos teritorijos, adresu Trilapio g. 12, Klaipėda.

Ištrauka iš AB „Klaipėdos vanduo“ hidrantų žemėlapio



Inžineriniai tinklai:

Numatomas prisijungimas prie centralizuotų Klaipėdos miesto vandentiekio, buitinių, lietaus nuotekų ir dujų tinklų. Inžinerinių tinklų sprendiniai tikslinami techninio projekto rengimo metu. Inžinerinių tinklų tiesimo metu nepabloginti esamų gatvių dangos kokybės, pabloginus – atstatyti. Esami inžineriniai tinklai, kurie patenka į statinių statybos zoną, turi būti iškeliami (sprendžiama techniniu projektu).

- **Vandentiekio tinklai:** prisijungimas numatomas iš esamų centralizuotų vandentiekio tinklų, nutiestų vietinio kelio LM1690 ribose (sprendžiama techninio projekto rengimo metu, STR numatyta tvarka, gavus technines prisijungimo sąlygas).

- **Buitinių nuotekų tinklai:** prisijungimas numatomas iš esamų centralizuotų buitinių nuotekų tinklų, nutiestų vietinio kelio LM1690 ribose (sprendžiama techninio projekto rengimo metu, STR nustatyta tvarka, gavus technines prisijungimo sąlygas).

- **Lietaus nuotekų tinklai:** prisijungimas numatomas iš esamų centralizuotų lietaus nuotekų tinklų, nutiestų vietinio kelio LM1690 ribose (sprendžiama techninio projekto rengimo metu, STR nustatyta tvarka, gavus technines prisijungimo sąlygas).

- **Elektros tinklai:** prisijungimas sprendžiamas techninio projekto rengimo metu, STR nustatyta tvarka, gavus technines prisijungimo sąlygas.

- **Ryšių tinklai:** prisijungimas sprendžiamas techninio projekto rengimo metu, STR nustatyta tvarka, gavus technines prisijungimo sąlygas).

- **Dujų tinklai:** prisijungimas numatomas iš esamų dujotiekio tinklų, nutiestų vietinio kelio LM1690 ribose (sprendžiama techninio projekto rengimo metu, STR nustatyta tvarka, gavus technines prisijungimo sąlygas).

- **Šildymas:** galimas aeroterminis, geoterminis šildymas, šildymas dujomis ar elektra. Šildymo būdas sprendžiamas techninio projekto rengimo metu, STR nustatyta tvarka, gavus technines prisijungimo sąlygas.

Specialiosios žemės naudojimo sąlygos (2019-06-06 LR specialiųjų žemės naudojimo sąlygų įstatymas Nr. XIII-2166):

Vadovaujantis Nekilnojamojo turto registro duomenų bazės išrašo Nr. 44/1438782 duomenimis, planuojamam sklypui taikomos specialiosios žemės naudojimo sąlygos, neįregistruotos Nekilnojamojo turto registre: Elektros tinklų apsaugos zonos (III-4), Vandens tiekimo ir nuotekų, paviršinių nuotekų tvarkymo infrastruktūros apsaugos zonos (III-10). Pagal faktą nustatyta, kad sklype yra tik vandentiekio ir buitinių nuotekų tinklai:

Sklypas Nr. 1:

- III-10. Vandens tiekimo ir nuotekų, paviršinių nuotekų tvarkymo infrastruktūros apsaugos zonos – 7 m².

Servitutai:

Planuojamame sklype esamų registruotų servitutų nėra. Detalioju planu nauji servitutai taip pat neplanuojami.

Atliekos:

Atliekas numatoma surinkti sklypo ribose stovinčiuose konteineriuose. Konteineriai surenkami pagal sutartis su atliekų vežėjais ir išvežami į atliekų sąvartyną. Tiksliai atliekų konteinerio (-ių) vieta nustatoma techninio projekto rengimo metu.

Susisiekimas:

Planuojama teritorija yra šiaurės vakarinėje Klaipėdos miesto dalyje – Giruliuose, adresu Skautų g. 21. Susisiekimo sistema esama: į sklypą patenkama iš C kat. Girulių plento per D kat. Stovyklos gatvę ir per vietinį kelią LM1690 (pravažiuojamasis kelias tarp Skautų g. ir Stovyklos g.).

Pravažiuojamojo kelio/gatvės plotis tarp raudonųjų linijų ties planuojama teritorija – 7,5 m, važiuojamosios dalies plotis – 4 m, danga – betoninės trinkelės.


Automobilių parkavimas sprendžiamas sklypo ribose. Preliminarus automobilių stovėjimo vietų skaičius – 4 – nustatytas vadovaujantis STR 2.06.04:2014 „Gatvės ir vietinės reikšmės keliai. Bendrieji reikalavimai“ (toliau – Reglamentas) XIII skyriaus 30 lentelė. Vadovaujantis Reglamento XIII skyriaus 32¹ lentelės reikalavimais, atstumas nuo suplanuotos 4 vietų automobilių stovėjimo aikštelės nėra reglamentuojamas. Automobilių stovėjimo vietų skaičius ir konkrečios vietos gali būti tikslinamos techniniu (-iais) projektu (-ais).

Želdiniai:

Planuojamame sklype auga 2 juodalksniai (Nr. 3, 4) ir 1 klevas (Nr. 6). Ant/šalia sklypo ribos, palei gatvę, auga dar 3 juodalksniai (Nr. 1, 2, 5). Vadovaujantis Kriterijais, kuriuos atitinkantys medžiai ir krūmai priskiriami saugotiniams želdiniams, visi medžiai, išskyrus klevą (jo skersmuo - 10 cm) yra saugotini. Vadovaujantis želdinių inventorizacijos duomenimis, visų medžių būklė nepatenkinama (3). Detalioju planu numatomas juodalksnio Nr. 1 šalinimas, kadangi medis yra nudžiūvęs ir pažeistas. Juodalksniai Nr. 3 ir Nr. 4 patenka arba auga per arti suplanuotos statybos zonos. Rengiant techninį projektą, būtina atsižvelgti į tai, kad nuo esamų medžių iki planuojamų pastatų turi būti išlaikomas ne mažesnis nei 5 m atstumas. Atsiradus poreikiui šalinti medžius, turi būti gautas nustatytos formos leidimas kirsti, kitaip pašalinti iš augimo vietos ar intensyviai genėti saugotinus želdinius, kuri išduoda savivaldybės vykdomoji institucija.

Vadovaujantis Bendroju planu, planuojamai teritorijai nustatytos apsaugos ir tvarkymo kryptys: **Ts/4b,d**, t.y. urbanizuotų/ numatomų urbanizuoti gamtinio karkaso teritorijų tvarkymas (4), teritorijos tvarkymo tipai – esamo želdyno įrengimo lygio ir būklės gerinimas (b) ir kraštovaizdžio natūralumą ir gyvybingumą atstatančių elementų integravimas ir atkūrimas pažeistose teritorijose (d). Vadovaujantis Priklausomųjų želdynų plotų normų apskaičiavimo tvarkos aprašu, mažiausias želdynams priskiriamas plotas rekreacinių teritorijų sklypuose gamtinio karkaso teritorijose – 50 %. Kadangi detaliojo plano rengimo stadijoje nėra aiškūs pastato/-ų parametrai, rengiant techninį projektą būtina užtikrinti esamo želdyno įrengimo lygio ir būklės gerinimą sklypo ribose suplanuojant naujų vertingų medžių sodinimą. Siūloma sodinti rūšis, būdingas pajūrio kraštovaizdžiui, pvz.: paprastoji pušis, juodoji pušis, karpotasis beržas ir kt. Naujai sodinamų medžių kiekis turi būti didesnis, nei pašalintų. Vadovaujantis Želdynų įrengimo ir želdinių veisimo taisyklių 5.4. punkto reikalavimais, medžiai veisiami ne arčiau kaip 5 m atstumu nuo pastatų sienų. Želdinių sprendiniai tikslinami STR ir kitų teisės aktų nustatyta tvarka techninio projekto rengimo metu.

Juodalksnis Nr. 1



Veiklą planuojamoje teritorijoje, jos tvarkymą ir eksploatavimą reglamentuoja:

Įstatymai (aktuali redakcija):

- LR aplinkos apsaugos įstatymas, 1992-01-21 Nr. I-2223;
- LR saugomų teritorijų įstatymas, 2001-12-04 Nr. IX-628;
- LR atliekų tvarkymo įstatymas, 2002-07-01 Nr. IX-1004;
- LR pajūrio juostos įstatymas, 2002-07-02 Nr. IX-1016;
- LR kelių įstatymas, 2002-10-03 Nr. IX-1113;
- LR žemės įstatymas, 2004-01-27 Nr. IX-1983;
- LR triukšmo valdymo įstatymas, 2004-10-26 Nr. IX-2499;
- LR želdynų įstatymas, 2007-06-28 Nr. X-1241;
- LR teritorijų planavimo įstatymas, 2013-06-27 Nr. XII-407;
- LR geriamojo vandens tiekimo ir nuotekų tvarkymo įstatymas, 2014-06-12 Nr. XII-939;
- LR specialiųjų žemės naudojimo sąlygų įstatymas, 2019-06-06 Nr. XIII-2166.

Nutarimai (aktuali redakcija):

- Visuomenės informavimo, konsultavimo ir dalyvavimo priimant sprendinius dėl teritorijų planavimo nuostatai, LRV 2013-12-18 nutarimas Nr. 1267;
- Kriterijai, kuriuos atitinkantys medžiai ir krūmai priskiriami saugotiniams želdiniams, LRV 2021-12-22 nutarimas Nr. 1101.

Įsakymai (aktuali redakcija):

- Paviršinių nuotekų tvarkymo reglamentas, LR AM 2007-04-02 įsakymas Nr. D1-193;
- Nuotekų tvarkymo reglamentas, LR AM 2007-10-08 įsakymas Nr. D1-515;
- Lauko gaisrinio vandentiekio tinklų ir statinių projektavimo ir įrengimo taisyklės, PAGD prie VRM direktoriaus 2009-05-22 įsakymas Nr. 1-168;
- Gamtinio karkaso nuostatai, LR AM 2010-07-16 įsakymas Nr. D1-624;
- Gaisrinės saugos pagrindiniai reikalavimai, PAGD prie VRM direktoriaus 2010-12-07 įsakymas Nr. 1-338;
- Geologinės informacijos naudojimo teritorijų planavime rekomendacijos, LGT prie AM direktoriaus 2010-12-31 įsakymas Nr. 1-258;
- Visuomeninių statinių gaisrinės saugos taisyklės, PAGD prie VRM direktoriaus 2011-01-17 įsakymas Nr. 1-14;
- Žemės naudojimo būdų turinio aprašas, LR ŽŪM/LR AM 2013-12-11 įsakymas Nr. 3D-830/D1-920;
- Gaisrinės saugos normos teritorijų planavimo dokumentams rengti, LR AM/PAGD prie VRM direktoriaus 2013-12-31 įsakymas Nr. D1-995/1-312;
- Teritorijų planavimo sąlygų išdavimo tvarkos aprašas, LR AM 2013-12-31 įsakymas Nr. D1-999;
- Teritorijų planavimo erdvinių duomenų specifikacija, LR AM 2013-12-31 įsakymas Nr. D1-1009;
- Teritorijų planavimo normos, LR AM 2014-01-02 įsakymas Nr. D1-7;
- Kompleksinio teritorijų planavimo dokumentų rengimo taisyklės, LR AM 2014-01-02 įsakymas Nr. D1-8;
- Želdynų įrengimo ir želdinių veisimo taisyklės, LR AM 2022-01-18 įsakymas Nr. D1-10;
- Priklausomųjų želdynų plotų normų apskaičiavimo tvarkos aprašas, LR AM 2022-05-11 įsakymas Nr. D1-146.

Kita (aktuali redakcija):

- STR 2.01.01(2):1999 „Esminiai statinio reikalavimai. Gaisrinė sauga“;
- STR 2.02.02:2004 „Visuomeninės paskirties statiniai“;
- STR 2.06.04:2014 „Gatvės ir vietinės reikšmės keliai. Bendrieji reikalavimai“;
- STR 1.05.01:2017 „Statybą leidžiantys dokumentai. Statybos užbaigimas. Statybos sustabdymas. Savavališkos statybos padarinių šalinimas. Statybos pagal neteisėtai išduotą statybą leidžiantį dokumentą padarinių šalinimas“;

- STR 1.01.03:2017 „Statinių klasifikavimas“;
- KTR 1.01:2008 „Automobilių keliai“;
- HN 33:2011 „Triukšmo ribiniai dydžiai gyvenamuosiuose ir visuomeninės paskirties pastatuose bei jų aplinkoje“.

*Nustojus galioti nurodytiems dokumentams, automatiškai galioja juos keičiantys.

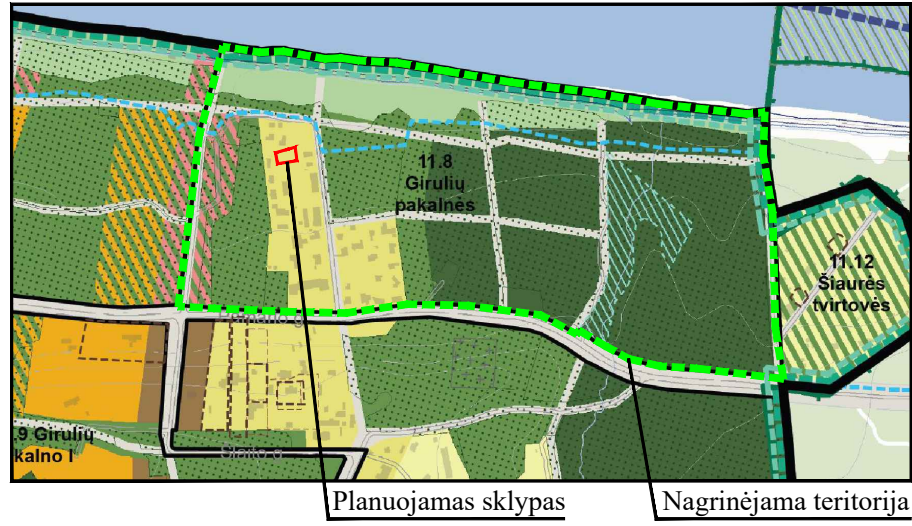
Projektuotoja

E. Valmienė

Projekto vadovė

S. Kazlauskienė

IŠTRAUKA IŠ KLAIPĖDOS MIESTO BENDROJO PLANO

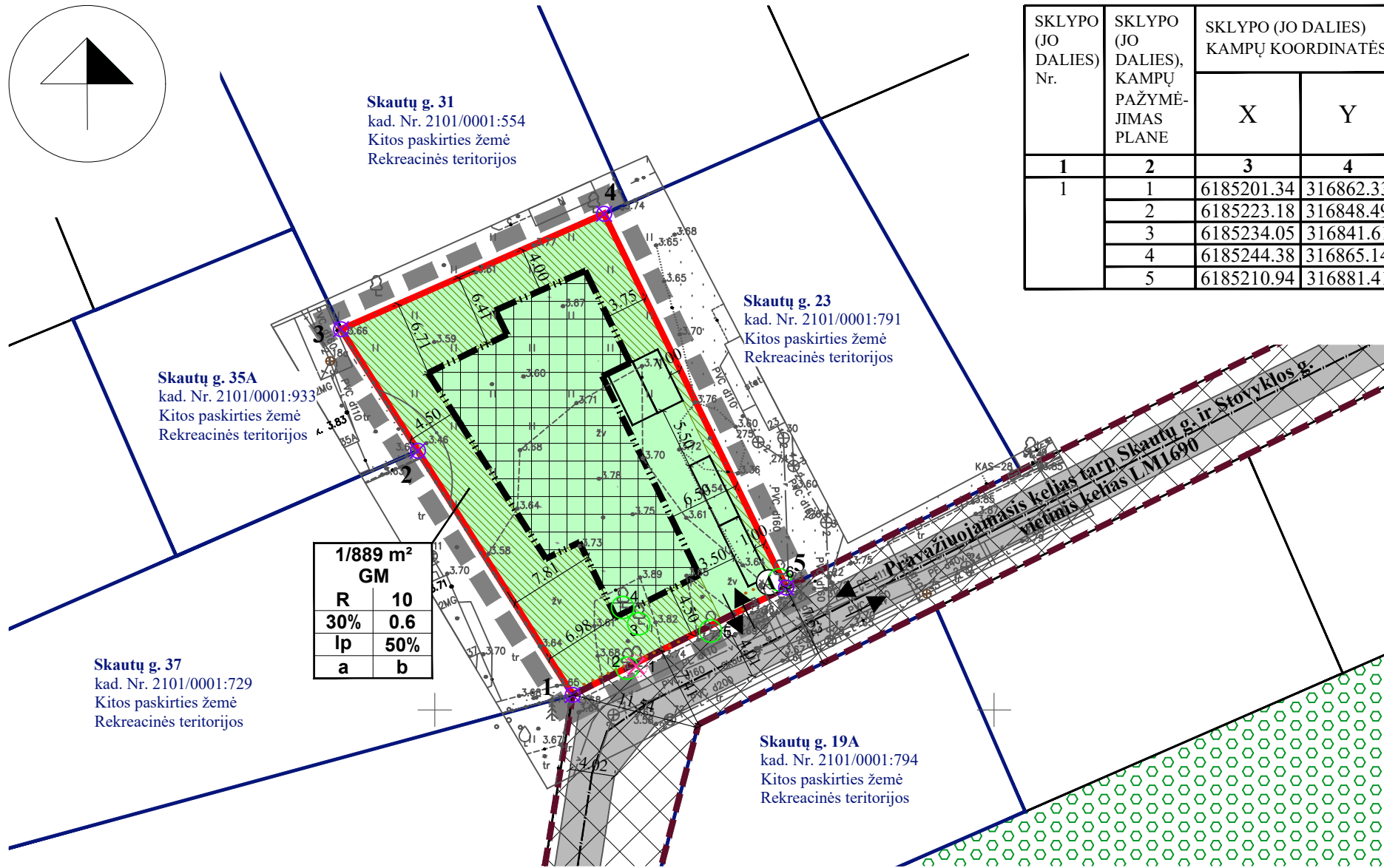


SITUACIJOS SCHEMA



SUTARTINIAI PAŽYMĖJIMAI

R	KITOS PASKIRTIES ŽEMĖ, REKREACINĖS TERITORIJOS
	PLANUOJAMOS TERITORIJOS RIBA
	ESAMO SKLYPO RIBA
	STATYBOS RIBA
	STATYBOS ZONA
	SUSISIEKIMO IR INŽINERINIŲ KOMUNIKACIJŲ KORIDORIUS
	ĮVAŽIAVIMAS-IŠVAŽIVIMAS, EISMO KRYPTIS
	AUTOMOBILIŲ STOVĖJIMO VIETOS
	GATVIŲ RAUDONOSIOS LINIJOS
	GATVĖS IR PRIVAŽIAVIMAI
	VALSTYBINĖS REIKŠMĖS MIŠKAS
	PRIKLAUSOMŲJŲ ŽELDYNŲ TERITORIJOS
	IŠSAUGOMAS MEDIS, JO NR. TAKSACIJOJE
	ŠALINIMAS MEDIS, JO NR. TAKSACIJOJE
	VANDENS TIEKIMO IR NUOTEKŲ, PAVIRŠINIŲ NUOTEKŲ TVARKYMO INFRASTRUKTŪROS APSAUGOS ZONOS RIBA
	ATLIEKŲ SURINKIMO AIKŠTELĖS VIETA
	KAIMYNNIAI ŽEMĖS SKLYPAI
	KITI ŽEMĖS SKLYPAI
	ŽEMĖS SKLYPŲ RIBŲ POSŪKIO KAMPAI (TAŠKAI) IR JŲ NR.



SKLYPO (JO DALIES) Nr.	SKLYPO (JO DALIES), KAMPŲ PAŽYMĖJIMAS PLANE	SKLYPO (JO DALIES) KAMPŲ KOORDINATĖS	
		X	Y
1	1	6185201.34	316862.33
	2	6185223.18	316848.49
	3	6185234.05	316841.61
	4	6185244.38	316865.14
	5	6185210.94	316881.41

TERITORIJOS NAUDOJIMO REGLAMENTAS

n/m	T	1	2	3	4	5	6	a	b
n - ŽEMĖS SKLYPO NUMERIS/m - ŽEMĖS SKLYPO PLOTAS, m ² ; T - TERITORIJOS NAUDOJIMO TIPAS ARBA PAGRINDINĖ ŽEMĖS NAUDOJIMO PASKIRTIS;									
1 - ŽEMĖS SKLYPO NAUDOJIMO BŪDAS (BŪDAI);									
2 - LEIDŽIAMAS PASTATŲ AUKŠTIS (METRAIS);									
3 - LEIDŽIAMASIS ŽEMĖS SKLYPO UŽSTATYMO TANKIS;									
4 - LEIDŽIAMASIS ŽEMĖS SKLYPO UŽSTATYMO INTENSYVUMAS;									
5 - UŽSTATYMO TIPAS;									
6 - PRIKLAUSOMŲJŲ ŽELDYNŲ IR ŽELDINIŲ TERITORIJŲ DALYS, %;									
a, b - PAPILDOMI REGLAMENTAI.									
T - MIŠRI GYVENAMOJI TERITORIJA (GM);									
1 - REKREACINĖS TERITORIJOS (R);									
2 - LEISTINAS PASTATŲ AUKŠTIS METRAIS, SKAIČIUOJAMAS STATINIO STATYBOS ZONOJE, METRAIS NUO ŽEMĖS SKLYPO PAVIRŠIAUS VIDUTINĖS ALTITUDĖS IKI PASTATO STOGO AR STATINIO KONSTRUKCIJOS AUKSČIAUSIO TAŠKO;									
3 - LEIDŽIAMASIS ŽEMĖS SKLYPO UŽSTATYMO TANKIS;									
4 - LEIDŽIAMASIS ŽEMĖS SKLYPO UŽSTATYMO INTENSYVUMAS;									
5 - KITAS (MIESTO VILŲ) - kt;									
6 - PRIKLAUSOMŲJŲ ŽELDYNŲ IR ŽELDINIŲ TERITORIJŲ DALYS, %;									
a, b - NENUSTATOMA.									

REGLAMENTŲ APRAŠOMOJI LENTELĖ

Teritorijos (jos dalies) Nr.	Sklypo (jo dalies) Nr.	Sklypo (jo dalies) plotas m ²	Teritorijos naudojimo reglamentas										Papildomi reglamentai				
			teritorijos naudojimo tipas	pagrindinė žemės naudojimo paskirtis	žemės sklypo naudojimo būdas (būdai)	leidžiamasis pastatų aukštis		leidžiamasis užstatymo tankis, %	leidžiamasis užstatymo intensyvumas ar užstatymo tūrio tankis	užstatymo tipas	galimi žemės sklypų dydžiai		priklausomųjų želdynų ir želdinių teritorijų dalys, %	pastatų aukštų skaičius	statinių paskirtys	kiti reglamentai	
						nuo žemės paviršiaus, m	altitudė, m				mažiausi, m ²	didžiausi, m ²				servitutų zonos	specialiosios žemės naudojimo sąlygos
1	2	3	4	5	6	7	8	9	10	11	12	13	14	15	16	17	18
-	1	889	Mišri gyvenamoji teritorija	Kitos paskirties žemė	Rekreacinės teritorijos	10	13.67	30	0.6	Laisvo planavimo	-	-	50	1-3	7.13. Poilsio	-	III-10. Vandens tiekimo ir nuotekų, paviršinių nuotekų tvarkymo infrastruktūros apsaugos zonos - 7 m ² .

PASTABOS: VISI SPRENDINIAI UŽ PLANUOJAMOS TERITORIJOS RIBOS YRA TIK REKOMENDACINIO POBŪDŽIO; DETALIOJO PLANO AIŠKINAMASIS RAŠTAS YRA NEATSIEJAMA ŠIO BRĖŽINIO DALIS.

PLANAVIMO INICIATORIUS:

Su detaliojo plano sprendiniais sutinku.....

Atestato Nr.	Detaliojo plano rengėjas:			Objektas: Žemės sklypo Skautų g. 23 detaliojo plano, patvirtinto Klaipėdos miesto savivaldybės administracijos direktoriaus 2010 m. gruodžio 1 d. įsakymu Nr. AD1-2136 „Dėl žemės sklypo Skautų g. 23, Klaipėdoje, detaliojo plano patvirtinimo“, korektūra suplanuotos teritorijos dalyje – žemės sklypai Skautų g. 21	Mastelis	Laida
	UAB "Project 28"					
TPV 0008	H. Manto g. 7, 92128 Klaipėda tel. +370 686 69258 e-mail info@project28.lt			Brėžinys:	1:500	0
	Direktorė	S. Kazlauskienė				
	PV	S. Kazlauskienė		K-VT-21-23-697	1	1
	Projektuotoja	E. Valmienė				
PS	Planavimo organizatorius: Klaipėdos miesto savivaldybės administracijos direktorius					

DETALŪS METADUOMENYS

Dokumento sudarytojas (-ai)	Klaipėdos miesto savivaldybė 188710823, Liepų g. 11, LT-91502, Klaipėda
Dokumento pavadinimas (antraštė)	DĖL ŽEMĖS SKLYPO SKAUTŲ G. 23 DETALIOJO PLANO KOREKTŪROS PATVIRTINIMO
Dokumento registracijos data ir numeris	2024-02-23 Nr. M-213
Dokumento gavimo data ir dokumento gavimo registracijos numeris	–
Dokumento specifikacijos identifikavimo žymuo	ADOC-V1.0
Parašo paskirtis	Pasirašymas
Parašą sukūrusio asmens vardas, pavardė ir pareigos	Arvydas Vaitkus, Meras, MERAS
Sertifikatas išduotas	ARVYDAS VAITKUS LT
Parašo sukūrimo data ir laikas	2024-02-23 13:34:17 (GMT+02:00)
Parašo formatas	XAdES-T
Laiko žymoje nurodytas laikas	2024-02-23 13:34:25 (GMT+02:00)
Informacija apie sertifikavimo paslaugų teikėją	RCSC IssuingCA, VI Registru centras - i.k. 124110246 LT
Sertifikato galiojimo laikas	2023-04-25 08:20:04 – 2025-04-24 08:20:04
Informacija apie būdus, naudotus metaduomenų vientisumui užtikrinti	"Registravimas" paskirties metaduomenų vientisumas užtikrintas naudojant "RCSC IssuingCA, VI Registru centras - i.k. 124110246 LT" išduotą sertifikatą "Dokumentų valdymo sistema Avilys, Klaipėdos miesto savivaldybės administracija, į.k. 188710823 LT", sertifikatas galioja nuo 2021-12-20 12:35:17 iki 2024-12-19 12:35:17
Pagrindinio dokumento priedų skaičius	2
Pagrindinio dokumento pridedamų dokumentų skaičius	–
Priedamo dokumento sudarytojas (-ai)	–
Priedamo dokumento pavadinimas (antraštė)	–
Priedamo dokumento registracijos data ir numeris	–
Programinės įrangos, kuria naudojantis sudarytas elektroninis dokumentas, pavadinimas	Dokumentų valdymo sistema Avilys, versija 3.5.59
Informacija apie elektroninio dokumento ir elektroninio (-ių) parašo (-ų) tikrinimą (tikrinimo data)	Atitinka specifikacijos keliamus reikalavimus. Visi dokumente esantys elektroniniai parašai galioja (2024-02-23 13:37:45)
Paieškos nuoroda	–
Papildomi metaduomenys	Nuorašą suformavo 2024-02-23 13:37:47 Dokumentų valdymo sistema Avilys