



KLAIPĖDOS MIESTO SAVIVALDYBĖS MERAS

POTVARKIS DĖL TERITORIJOS PRIE LABRENCIŠKIŲ IR MEDELYNO, KLAIPĖDOJE, DETALIOJO PLANO KOREKTŪROS PATVIRTINIMO IR ŽEMĖS NAUDOJIMO BŪDŲ NUSTATYMO

Nr.
Klaipėda

Vadovaudamasis Lietuvos Respublikos vietos savivaldos įstatymo 27 straipsnio 2 dalies 12 punktu, Lietuvos Respublikos teritorijų planavimo įstatymo 27 straipsnio 4 ir 6 dalimis bei 28 straipsnio 3 dalimi, Kompleksinio teritorijų planavimo dokumentų rengimo taisyklių, patvirtintų Lietuvos Respublikos aplinkos ministro 2014 m. sausio 2 d. įsakymu Nr. D1-8 „Dėl Kompleksinio teritorijų planavimo dokumentų rengimo taisyklių patvirtinimo“, 307 ir 310 punktais, Žemės naudojimo būdų turinio aprašu, patvirtintu Lietuvos Respublikos žemės ūkio ministro ir Lietuvos Respublikos aplinkos ministro 2005-01-20 įsakymu Nr. 3D-37/D1-40 „Dėl Pagrindinės žemės naudojimo paskirties žemės naudojimo būdų turinio, žemės sklypų naudojimo pobūdžių sąrašo ir jų turinio patvirtinimo“, atsižvelgdamas į Valstybinės teritorijų planavimo ir statybos inspekcijos prie Aplinkos ministerijos 2023 m. vasario 9 d. Teritorijų planavimo dokumento patikrinimo aktą Nr. REG315229:

1. Tvirtinu teritorijos prie Labrenčiškių ir medelyno, Klaipėdoje, detaliojo plano, patvirtinto Klaipėdos miesto savivaldybės tarybos 2005 m. gruodžio 22 d. sprendimu Nr.T2-417 „Dėl teritorijos prie Labrenčiškių ir medelyno, Klaipėdoje, detaliojo plano patvirtinimo“, korektūrą suplanuotos teritorijos dalyje – žemės sklypams, detalijame plane pažymėtiems Nr. 14 ir 15, apimant žemės sklypus Gedviliškės g. 7 ir Gedviliškės g. 9 (pridedamas pagrindinių sprendinių brėžinys ir aiškinamasis raštas).

2. N u s t a t a u žemės sklypams Nr. 1 (plotas – 1310 m²) ir Nr. 2 (plotas – 1995 m²) naudojimo būdą – vienbučių ir dvibučių gyvenamųjų pastatų teritorijos (G1) pagal detaliojo plano sprendinius.

3. N u r o d a u, kad:

3.1. šiuo potvarkiu tvirtinamos detaliojo plano korektūros sprendiniai keičia detaliojo plano, patvirtinto Klaipėdos miesto savivaldybės tarybos 2005 m. gruodžio 22 d. sprendimu Nr.T2-417 „Dėl teritorijos prie Labrenčiškių ir medelyno, Klaipėdoje, detaliojo plano patvirtinimo“ sprendinius tose dalyse, kurias apima šiuo potvarkiu tvirtinamos detaliojo plano korektūros sprendiniai;

3.2. detaliojo plano korektūra įsigalioja kitą dieną po jos įregistravimo ir paskelbimo Lietuvos Respublikos teritorijų planavimo dokumentų registre.

4. Į p a r e i g o j u Urbanistikos ir architektūros skyrių ne vėliau kaip per 5 darbo dienas nuo teritorijų planavimo dokumento patvirtinimo dienos pateikti duomenis dokumentui registruoti Lietuvos Respublikos teritorijų planavimo dokumentų registre.

Šis potvarkis pasirinktinai gali būti skundžiamas Klaipėdos miesto savivaldybės merui (Liepų g. 11, 92138 Klaipėda) Lietuvos Respublikos viešojo administravimo įstatymo nustatyta tvarka arba Lietuvos administracinių ginčų komisijos Klaipėdos apygardos skyriui (H. Manto g. 37, 92236 Klaipėda) Lietuvos Respublikos ikiteisminio administracinių ginčų nagrinėjimo tvarkos įstatymo nustatyta tvarka, arba Regionų administraciniam teismui, skundą (prašymą, pareiškimą)

paduodant bet kuriuose teismo rūmuose (Galinio Pylimo g. 9, 91230, Klaipėda, A. Mickevičiaus g. 8A, 44312 Kaunas, Respublikos g. 62, 35158 Panevėžys, Dvaro g. 80, 76298 Šiauliai, Žygimantų g. 2, 01102 Vilnius), Lietuvos Respublikos administracinių bylų teisenos įstatymo nustatyta tvarka per vieną mėnesį nuo jo paskelbimo arba įteikimo suinteresuotai šaliai dienos.

Savivaldybės meras

Arvydas Vaitkus

SPRENDINIŲ KONKRETIZAVIMO STADIJA (DETALIOJO PLANO SPRENDINIAI)

Reikalavimai ir apribojimai planuojamai ūkinei veiklai ir jos įtakai aplinkai bei gretimuose žemės sklypuose vykdomai ūkinei veiklai aprašyti aiškinamojo rašto sprendiniuose ir gale pridedamas įstatymų ir norminių dokumentų sąrašas.

Teritorijos planavimo tikslai, uždaviniai, naudojimo reglamentai:

Pagrindiniai sprendiniai aprašyti teritorijos naudojimo reglamentų lentelėje. Rengiama anksčiau parengto teritorijų planavimo dokumento korektūra žemės sklypams, detalajame plane pažymėtiems Nr. 14 ir 15, apimant žemės sklypus Gedviliškės g. 7 ir 9, kurios tikslai – nekeičiant žemės sklypų pagrindinės žemės naudojimo paskirties ir nepažeidžiant įstatymų ir kitų teisės aktų reikalavimų, aukštesnio lygmens kompleksinio ar specialiojo teritorijų planavimo dokumentų sprendinių, teisės aktų nustatyta tvarka performuoti žemės sklypus (padalijant, sujungiant); nustatyti teritorijos naudojimo reglamentus. Planuojama ūkinė veikla – gyvenamosios paskirties (vieno/dviejų butų) ir pagalbinio ūkio paskirties pastatų statyba ir eksploatacija.

Detaliojo plano koregavimas:

Detalioju planu 2 esami kitos paskirties gyvenamųjų teritorijų, mažaaukščių gyvenamųjų namų statybos (vadovaujantis Žemės naudojimo būdų turinio aprašu, patvirtintu LR ŽŪM/LR AM 2013-12-11 įsakymu Nr. 3D-830/D1-920, atitinka vienbučių ir dvibučių gyvenamųjų pastatų teritorijų žemės naudojimo būdą) ir 2 vienbučių ir dvibučių gyvenamųjų pastatų teritorijų žemės sklypai apjungiami, suplanuojant 2 naujus vienbučių ir dvibučių gyvenamųjų pastatų teritorijų žemės sklypus, jiems nustatomi teritorijos naudojimo reglamentai.

Sklypai:

Detalioju planu suformuojami 2 žemės sklypai, kuriems nustatomi šie reglamentai:

Sklypas Nr. 01: plotas – 1310 m², teritorijos naudojimo tipas – vienbučių ir dvibučių gyvenamųjų pastatų teritorija (GV), žemės naudojimo paskirtis – kita (KT), naudojimo būdas – vienbučių ir dvibučių gyvenamųjų pastatų teritorijos (G1). Sklype galima 1-2 aukštų pastatų, ne aukštesnių kaip 10 m (maksimalus aukštis iki pastato stogo ar statinio konstrukcijos aukščiausio taško), statyba. Sklypo užstatymo tankis – 26 %, sklypo užstatymo intensyvumas – 0.4. Užstatymo tipas – sodybinis užstatymas (su).

Sklypas Nr. 02: plotas* – 1995 m², teritorijos naudojimo tipas – vienbučių ir dvibučių gyvenamųjų pastatų teritorija (GV), žemės naudojimo paskirtis – kita (KT), naudojimo būdas – vienbučių ir dvibučių gyvenamųjų pastatų teritorijos (G1). Sklype galima 1-2 aukštų pastatų, ne aukštesnių kaip 8,5 m (maksimalus aukštis iki pastato stogo ar statinio konstrukcijos aukščiausio taško), statyba. Sklypo užstatymo tankis – 22 %, sklypo užstatymo intensyvumas – 0.4. Užstatymo tipas – sodybinis užstatymas (su).

* Kadangi registruotas esamo žemės sklypo kad. Nr. 2101/0001:942 plotas (537 m²) nesutampa su faktiniu (538 m²), formuojant sklypą Nr. 02, 1 m² paklaida išliko. Faktinis žemės sklypo Nr. 02 plotas – 1996 m².

Sklypų užstatymo reglamentai nustatyti vadovaujantis 2007-04-05 Klaipėdos miesto savivaldybės tarybos sprendimu Nr. T2-110 patvirtintu Klaipėdos miesto bendruoju planu (taip pat 2021-09-30 Klaipėdos miesto savivaldybės tarybos sprendimu Nr. T2-191 patvirtintu Klaipėdos miesto bendruoju planu), Teritorijų planavimo normomis, STR 2.02.09:2005 „Vienbučiai ir dvibučiai gyvenamieji pastatai“ 9 priedu. Pastatų (priestatų) atstumai iki gretimų sklypų ribų turi atitikti reikalavimus,

nustatytus reglamento STR 1.05.01:2017 „Statybą leidžiantys dokumentai. Statybos užbaigimas. Statybos sustabdymas. Savavališkos statybos padarinių šalinimas. Statybos pagal neteisėtai išduotą statybą leidžiantį dokumentą padarinių šalinimas“ 7 priede, bei reglamento STR 2.02.09:2005 „Vienbučiai ir dvibučiai gyvenamieji pastatai“ 8 priede. 3 m atstumu nuo sklypo ribos statinio (pastato ar stogą turinčio inžinerinio statinio) bet kurių konstrukcijų aukštis, skaičiuojant jį nuo žemės sklypo ribos žemės paviršiaus altitudės, negali būti didesnis kaip 8,5 m; didesniais atstumais statinių konstrukcijų aukštis gali būti didinamas išlaikant reikalavimą, kiekvienam papildomam virš 8,5 m aukščio metrui atstumas didinamas po 0,5 m. Šiame punkte nurodyti atstumai gali būti mažinami gavus besiribojančio žemės sklypo savininko ar valdytojo rašytinį sutikimą. **Statinių statyba sklype galima tik iškelus esamus inžinerinius tinklus, patenkančius į statybos zoną (sprendžiama techninio projekto metu).**

Architektūriniai reikalavimai:

- Planuojama apdailai naudoti tradicines Lietuvoje apdailos medžiagas;
- Spalvinį sprendimą derinti prie kvartalo ir Klaipėdos miestui būdingos aplinkos.

Žemės sklypo įsisavinimo reikalavimai bei detaliojo plano iniciatoriaus priimami įsipareigojimai pateikiami detaliojo plano koregavimo sprendinių įgyvendinimo sutartyje. Pastaba: Iki detaliojo plano patvirtinimo planavimo iniciatorius įsipareigoja pasirašyti sprendinių įgyvendinimo sutartį su Klaipėdos miesto savivaldybe.

Detaliojo plano sprendiniai įvertinant visuomenės poreikius:

Artimiausia ugdymo įstaigos: Klaipėdos lopšelis-darželis „Atžalynas“, adresu Panevėžio g. 3, Klaipėdos „Medeinės“ mokykla, adresu Panevėžio g. 2, Klaipėdos licėjus, adresu Kretingos g. 44, (atstumas iki šių įstaigų – apie 5 km); Artimiausios parduotuvės: adresu Liepojos g. 238 ir adresu Liepojos g. 27 (atstumas apie 2,5 km); Artimiausios gydymo įstaigos – Klaipėdos universitetinė ligoninė ir Klaipėdos jūrininkų ligoninė, esančios Liepojos g. (atstumas apie 2 km). Artimiausia viešojo transporto sustojimo vieta – Medelyno gatvėje (atstumas apie 700 m, važiuoja miesto autobusai, maršruto Nr. 15B, 17).

Detaliojo plano sprendiniai aplinkos kokybės ir higieninės būklės požiūriu:

Vadovaujantis 2019-06-06 priimtu LR specialiuųjų žemės naudojimo sąlygų įstatymu Nr. XIII-2166 (TAR, 2019-06-19, Nr. 9862), visai planuojamai teritorijai galioja apsaugos zonos bei išlaikomi normuojami atstumai. Aplinkos kokybė ir higieninė būklė, įgyvendinus numatytus sprendinius, atitiks nustatytas normas.

Gretimybių poveikis planuojamai aplinkai:

Esamų taršos šaltinių, turinčių savo SAZ ir galinčių neigiamai įtakoti planuojamą veiklą, nėra. Įvertinus ūkinės veiklos pobūdį, gretimų žemės sklypų ir teritorijų paskirtį bei juose esančių statinių išdėstymą, planuojamos teritorijos inžinerinį aprūpinimą, cheminę, fizinę, biologinę taršą, psichogeninę įtaką, daroma išvada, kad detaliojo plano gretimybėse vykdoma ir numatyta ūkinė plėtra neturės neigiamo poveikio planuojamai veiklai.

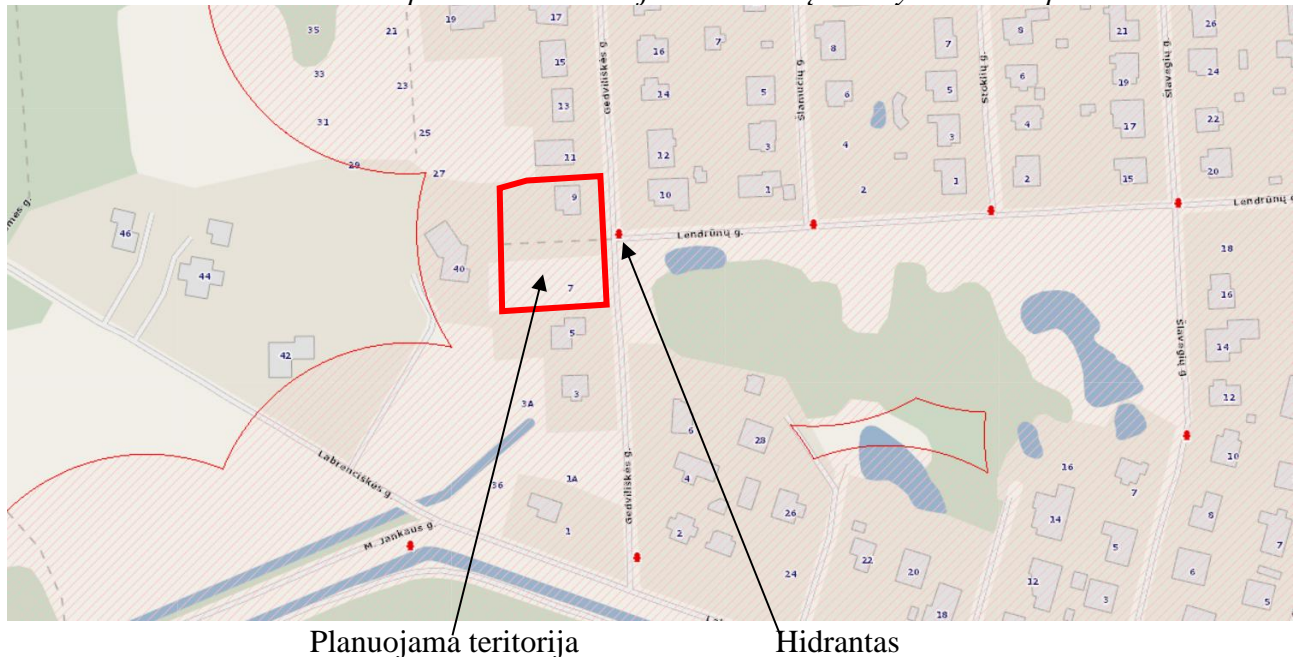
Gaisrinė sauga:

Bendru atveju planuojamų pastatų minimalus atsparumo ugniai laipsnis nustatomas – I-II, išlaikant atstumus tarp pastatų (6-8 m) išskyrus atvejus, kai sklype galioja nustatytos specialios žemės naudojimo sąlygos, keičiamas pastato atsparumo ugniai laipsnis, išlaikant atstumus tarp pastatų. Statiniai sklype turi būti išdėstomi taip, kad nebūtų pažeisti gretimų sklypų savininkų ar naudotojų pagrįsti interesai (vadovaujantis STR 2.02.09:2005). Vienbučiai gyvenamieji pastatai projektuojami vadovaujantis statybos techninio reglamento STR 2.01.01(2):1999 „Esminiai statinio reikalavimai.

Gaisrinė sauga“, Gaisrinės saugos pagrindinių reikalavimų, Gyvenamųjų pastatų gaisrinės saugos taisyklių nuostatomis.

Gaisro atveju vanduo imamas iš esamo priešgaisrinio vandens hidranto, esančio Gedviliškės gatvėje (atstumas iki tolimiausio užstatymo zonos taško – 70 m). Į planuojamus sklypus patenkama iš esamos Gedviliškės gatvės. Vadovaujantis Gaisrinės saugos normų teritorijų planavimo dokumentams rengti 11 punktu, detaliojo plano sprendiniai sudaro galimybę rengiant statinių techninius projektus įgyvendinti Gaisrinės saugos pagrindiniuose reikalavimuose numatytas sąlygas gaisrų gesinimo ir gelbėjimo automobiliams privažiuoti prie kiekvieno statinio, gaisro gesinimo vandens šaltinio ir gaisrinio hidranto. Artimiausias gaisrinė stotis – 8 km atstumu nuo planuojamos teritorijos, adresu Trilapio g. 12, Klaipėda.

Ištrauka iš Klaipėdos miesto ir rajono hidrantų išdėstymo žemėlapis



Inžineriniai tinklai:

Numatomas prisijungimas prie centralizuotų Klaipėdos miesto vandentiekio, buitinių ir lietaus nuotekų bei dujų tinklų. Inžinerinių tinklų sprendiniai tikslinami techninio projekto rengimo metu. Inžinerinių tinklų tiesimo metu nepabloginti esamų gatvių dangos kokybės, pabloginus – atstatyti. Esami inžineriniai tinklai, kurie patenka į statinių statybos zoną, turi būti iškeliami (sprendžiama techniniu projektu).

- **Vandentiekio tinklai:** prisijungimas numatomas iš centralizuotų vandentiekio tinklų, esančių Gedviliškės gatvėje (sprendžiama techninio projekto rengimo metu, STR numatyta tvarka, gavus technines prisijungimo sąlygas).
- **Nuotekų tinklai:** prisijungimas numatomas iš centralizuotų buitinių nuotekų tinklų, esančių Gedviliškės gatvėje (sprendžiama techninio projekto rengimo metu, STR nustatyta tvarka, gavus technines prisijungimo sąlygas).
- **Lietaus nuotekų tinklai:** prisijungimas numatomas iš centralizuotų lietaus nuotekų tinklų, esančių Gedviliškės gatvėje (sprendžiama techninio projekto rengimo metu, STR nustatyta tvarka, gavus technines prisijungimo sąlygas).
- **Elektros tinklai:** prisijungimas sprendžiamas techninio projekto rengimo metu, STR nustatyta tvarka, gavus prisijungimo sąlygas.
- **Ryšių tinklai:** neplanuojami (sprendžiama techninio projekto rengimo metu, STR nustatyta tvarka, gavus technines sąlygas).

- **Dujų tinklai:** prisijungimas numatomas iš esamų dujotiekio tinklų, esančių Gedviliškės gatvėje (sprendžiama techninio projekto rengimo metu, STR nustatyta tvarka, gavus prisijungimo sąlygas).
- **Šildymas:** numatomas geoterminis, kietu kuru, dujomis ar elektra. Šildymo būdas sprendžiamas techninio projekto rengimo metu, STR nustatyta tvarka, gavus prisijungimo sąlygas.

Specialiosios žemės naudojimo sąlygos (2019-06-06 LR specialiųjų žemės naudojimo sąlygų įstatymas Nr. XIII-2166):

Detalioju planu sklypams nustatomos specialiosios žemės naudojimo sąlygos, kurių plotai turi būti tikslinami kadastrinių matavimų metu: Elektros tinklų apsaugos zonos (III-4); Skirstomųjų dujotiekių apsaugos zonos (III-6); Vandens tiekimo ir nuotekų, paviršinių nuotekų tvarkymo infrastruktūros apsaugos zonos (III-10); Elektroninių ryšių tinklų elektroninių ryšių infrastruktūros apsaugos zonos (III-11).

Sklypas Nr. 01:

- III-4. Elektros tinklų apsaugos zonos - 81 m²
- III-6. Skirstomųjų dujotiekių apsaugos zonos - 37 m²
- III-10. Vandens tiekimo ir nuotekų, paviršinių nuotekų tvarkymo infrastruktūros apsaugos zonos - 132 m²
- III-11. Elektroninių ryšių tinklų elektroninių ryšių infrastruktūros apsaugos zonos - 11 m²

Sklypas Nr. 02:

- III-4. Elektros tinklų apsaugos zonos - 1 m²
- III-6. Skirstomųjų dujotiekių apsaugos zonos - 104 m²

Servitutai:

Detalioju planu servitutai neplanuojami.

Atliekos:

Atliekas numatoma surinkti sklypų ribose stovinčiuose konteineriuose. Konteineriai surenkami pagal sutartis su atliekų vežėjais ir išvežami į atliekų sąvartyną. Tikslios atliekų konteinerio (-ių) vieta (-os) nustatomos techninio projekto rengimo metu.

Susisiekimas:

Planuojama teritorija yra šiaurinėje Klaipėdos miesto dalyje, Gedviliškės g. 7, 9 ir 9A. Susisiekimo sistema esama: iš esamos B kategorijos Medelyno gatvės (krašto kelias 168 *Klaipėda-Kretinga*) patenkama į C kategorijos Labrenčiškės gatvę, iš kurios įsukama į D kategorijos Gedviliškės gatvę, vedančią iki planuojamos teritorijos.

Gedviliškės gatvės plotis tarp raudonųjų linijų – 25 m, numatomas važiuojamosios dalies plotis – 6 m, gatvės danga – asfaltas. Klaipėdos miesto dviračių infrastruktūros plėtros specialioju planu palei gatvę numatyta 2,5 m pločio vietinė dviračių tako trasa.

Automobilių parkavimas sprendžiamas sklypų ribose. Preliminarus automobilių stovėjimo vietų skaičius nustatytas vadovaujantis STR 2.06.04:2014 „Gatvės ir vietinės reikšmės keliai. Bendrieji reikalavimai“ XIII skyriaus 30 lentelė. Automobilių stovėjimo vietų skaičius ir konkrečios vietos tikslinamos techniniu (-iais) projektu (-ais).

Želdiniai:

Sklypuose yra esamų vaismedžių. Želdiniai sklypų ribose sprendžiami STR ir kitų teisės aktų nustatyta tvarka techninio projekto rengimo metu. Vadovaujantis Priklausomųjų želdynų plotų normų apskaičiavimo tvarkos aprašu, mažiausias želdynams priskiriamas plotas vienubučių ir dvibučių gyvenamųjų pastatų teritorijų sklypuose – 25 %. Vadovaujantis Medžių ir krūmų veisimo, vejų ir

gėlynų įrengimo taisyklių 5.4. punkto reikalavimais, medžiai veisiami ne arčiau kaip 5 m atstumu nuo pastatų sienų.

Veiklą planuojamoje teritorijoje, jos tvarkymą ir eksploatavimą reglamentuoja:

Įstatymai (aktuali redakcija):

- LR aplinkos apsaugos įstatymas, 1992-01-21 Nr. I-2223;
- LR atliekų tvarkymo įstatymas, 2002-07-01 Nr. IX-1004;
- LR žemės įstatymas, 2004-01-27 Nr. IX-1983;
- LR triukšmo valdymo įstatymas, 2004-10-26 Nr. IX-2499;
- LR želdynų įstatymas, 2007-06-28 Nr. X-1241;
- LR teritorijų planavimo įstatymas, 2013-06-27 Nr. XII-407;
- LR geriamojo vandens tiekimo ir nuotekų tvarkymo įstatymas, 2014-06-12 Nr. XII-939;
- LR specialiųjų žemės naudojimo sąlygų įstatymas, 2019-06-06 Nr. XIII-2166.

Nutarimai (aktuali redakcija):

- Visuomenės informavimo, konsultavimo ir dalyvavimo priimant sprendinius dėl teritorijų planavimo nuostatai, LRV 2013-12-18 nutarimas Nr. 1267;
- Kriterijai, kuriuos atitinkantys medžiai ir krūmai priskiriami saugotiniams želdiniams, LRV 2021-12-22 nutarimas Nr. 1101.

Įsakymai (aktuali redakcija):

- Paviršinių nuotekų tvarkymo reglamentas, LR AM 2007-04-02 įsakymas Nr. D1-193;
- Nuotekų tvarkymo reglamentas, LR AM 2007-10-08 įsakymas Nr. D1-515;
- Lauko gaisrinio vandentiekio tinklų ir statinių projektavimo ir įrengimo taisyklės, PAGD prie VRM direktoriaus 2009-05-22 įsakymas Nr. 1-168;
- Gaisrinės saugos pagrindiniai reikalavimai, PAGD prie VRM direktoriaus 2010-12-07 įsakymas Nr. 1-338;
- Geologinės informacijos naudojimo teritorijų planavime rekomendacijos, LGT prie AM direktoriaus 2010-12-31 įsakymas Nr. 1-258;
- Gyvenamųjų pastatų gaisrinės saugos taisyklės, PAGD prie VRM direktoriaus 2011-02-22 įsakymas Nr. 1-64;
- Žemės naudojimo būdų turinio aprašas, LR ŽŪM/LR AM 2013-12-11 įsakymas Nr. 3D-830/D1-920;
- Gaisrinės saugos normos teritorijų planavimo dokumentams rengti, LR AM/PAGD prie VRM direktoriaus 2013-12-31 įsakymas Nr. D1-995/1-312;
- Teritorijų planavimo sąlygų išdavimo tvarkos aprašas, LR AM 2013-12-31 įsakymas Nr. D1-999;
- Teritorijų planavimo erdvinių duomenų specifikacija, LR AM 2013-12-31 įsakymas Nr. D1-1009;
- Teritorijų planavimo normos, LR AM 2014-01-02 įsakymas Nr. D1-7;
- Kompleksinio teritorijų planavimo dokumentų rengimo taisyklės, LR AM 2014-01-02 įsakymas Nr. D1-8;
- Medžių ir krūmų veisimo, vejų ir gėlynų įrengimo taisyklės, LR AM 2022-01-18 įsakymas Nr. D1-10;
- Priklausomųjų želdynų plotų normų apskaičiavimo tvarkos aprašas, LR AM 2022-05-27 įsakymas Nr. D1-151.

Kita (aktuali redakcija):

- STR 2.01.01(2):1999 „Esminiai statinio reikalavimai. Gaisrinė sauga“;
- STR 2.02.09:2005 „Vienbučiai ir dvibučiai gyvenamieji pastatai“;
- STR 2.06.04:2014 „Gatvės ir vietinės reikšmės keliai. Bendrieji reikalavimai“;
- STR 1.05.01:2017 „Statybą leidžiantys dokumentai. Statybos užbaigimas. Statybos sustabdymas. Savavališkos statybos padarinių šalinimas. Statybos pagal neteisėtai išduotą statybą leidžiantį

dokumentą padarinių šalinimas“;

- STR 1.01.03:2017 „Statinių klasifikavimas“;
- HN 33:2011 „Triukšmo ribiniai dydžiai gyvenamuosiuose ir visuomeninės paskirties pastatuose bei jų aplinkoje“.


*Nustojus galioti nurodytiems dokumentams, automatiškai galioja juos keičiantys.

Projektuotoja

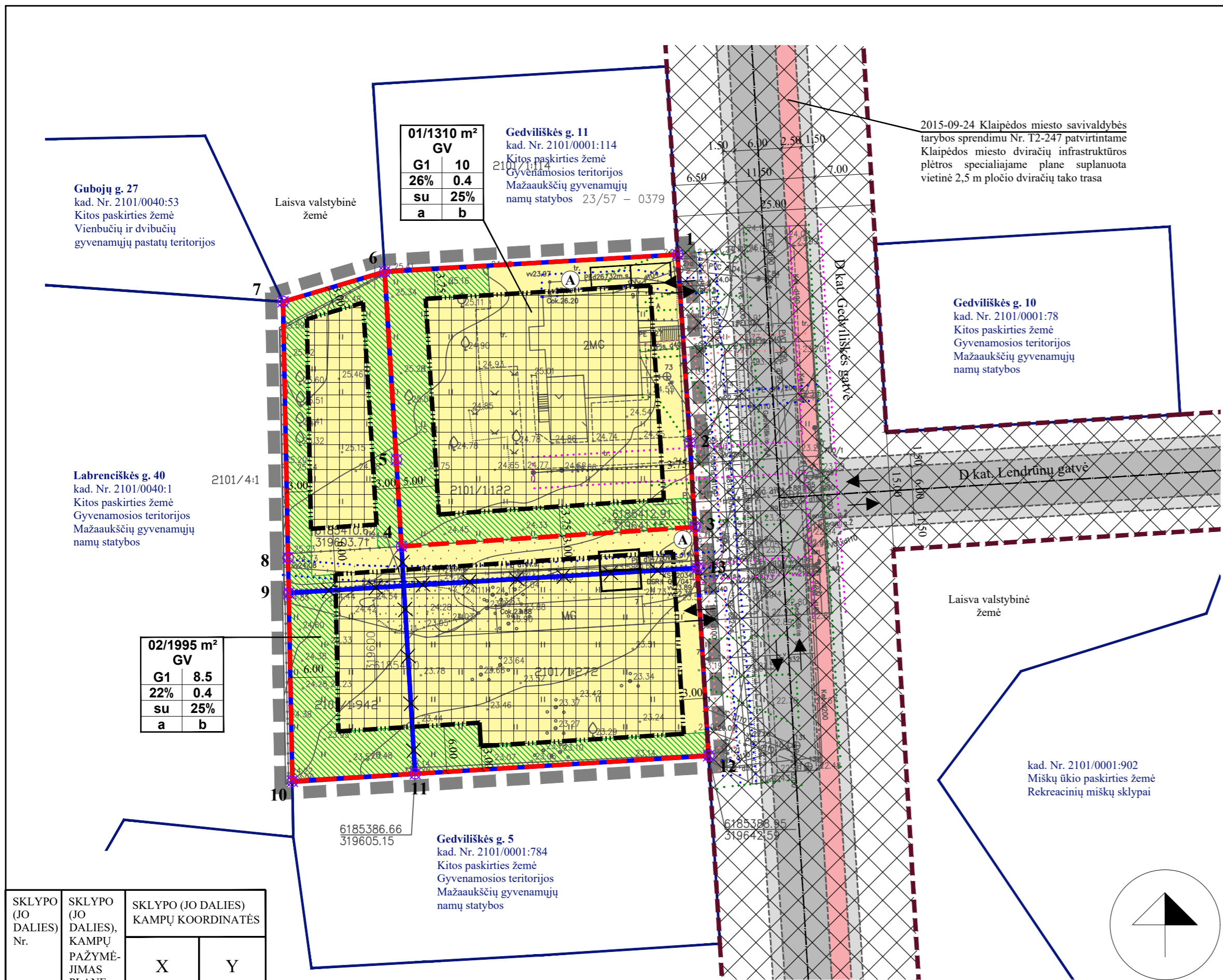


E. Valmienė

Projekto vadovė



S. Kazlauskienė

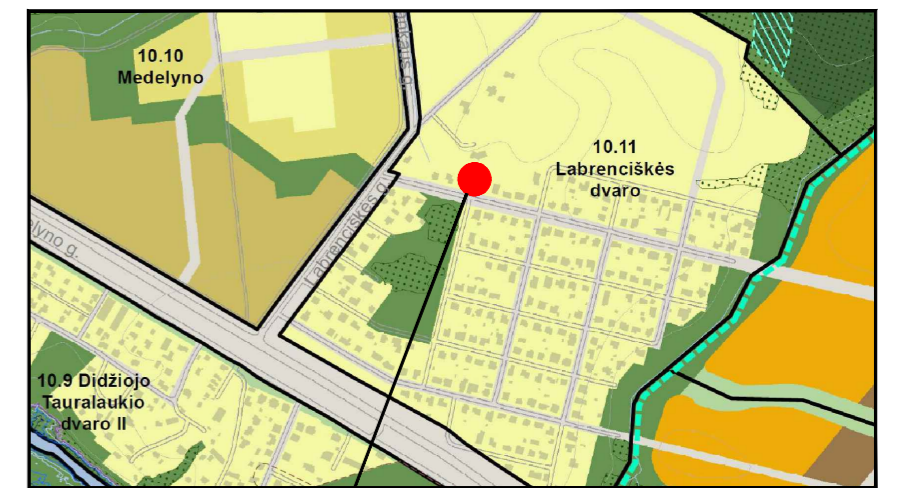


IŠTRAUKA IŠ KLAIPĖDOS MIESTO BENDROJO PLANO (2007-04-05)



Planuojama teritorija

IŠTRAUKA IŠ KLAIPĖDOS MIESTO BENDROJO PLANO (2021-09-30)



Planuojama teritorija

SITUACIJOS SCHEMA



Planuojama teritorija

SUTARTINIAI PAŽYMĖJIMAI

G1	KITOS PASKIRTIES ŽEMĖ, VIENBUČIŲ IR DVIBUČIŲ GYVENAMŲJŲ PASTATŲ TERITORIJOS
	PLANUOJAMOS TERITORIJOS RIBA
	ESAMŲ SKLYPŲ RIBOS
	PROJEKTUOJAMŲ SKLYPŲ RIBOS
	NAIKINAMOS SKLYPŲ RIBOS
	STATYBOS RIBA
	STATYBOS ZONA
	SUSISIEKIMO IR INŽINERINIŲ KOMUNIKACIJŲ KORIDORIUS
	ĮVAŽIAVIMAS-IŠVAŽIAVIMAS, EISMO KRYPTIS
	AUTOMOBILIŲ STOVĖJIMO VIETOS
	GATVIŲ RAUDONOSIOS LINIJOS
	GATVĖS
	PĖSČIŲŲ IR DVIRAČIŲ TAKAI
	ELEKTROS TINKLŲ APSAUGOS ZONOS RIBA
	SKIRSTOMŲJŲ DUJOTIEKIŲ APSAUGOS ZONOS RIBA
	VANDENS TIEKIMO IR NUOTEKŲ, PAVIRŠINIŲ NUOTEKŲ TVARKYMO INFRASTRUKTŪROS APSAUGOS ZONOS RIBA
	ELEKTRONINIŲ RYŠIŲ TINKLŲ ELEKTRONINIŲ RYŠIŲ INFRASTRUKTŪROS APSAUGOS ZONOS RIBA
	PRIKLAUSOMŲJŲ ŽELDYNŲ TERITORIJOS
	NUMATOMA ATLIEKŲ SURINKIMO AIKŠTELĖS VIETA
	KAIMYNNIAI ŽEMĖS SKLYPAI
	ŽEMĖS SKLYPŲ RIBŲ POSŪKIO KAMPAI (TAŠKAI) IR JŲ NR.

PASTABOS: VISI SPRENDINIAI UŽ PLANUOJAMOS TERITORIJOS RIBOS YRA TIK REKOMENDACINIO POBŪDŽIO; DETALIOJO PLANO AIŠKINAMASIS RAŠTAS YRA NEATSIEJAMA ŠIO BRĖŽINIO DALIS.

TERITORIJOS NAUDOJIMO REGLAMENTAS

n/m	n - ŽEMĖS SKLYPO NUMERIS/m - ŽEMĖS SKLYPO PLOTAS, m²;
T	T - TERITORIJOS NAUDOJIMO TIPAS ARBA PAGRINDINĖ ŽEMĖS NAUDOJIMO PASKIRTIS;
1	1 - ŽEMĖS SKLYPO NAUDOJIMO BŪDAS (BŪDAI);
2	2 - LEIDŽIAMASIS PASTATŲ AUKŠTIS (METRAIS);
3	3 - LEIDŽIAMASIS ŽEMĖS SKLYPO UŽSTATYMO TANKIS;
4	4 - LEIDŽIAMASIS ŽEMĖS SKLYPO UŽSTATYMO INTENSIVUMAS;
5	5 - UŽSTATYMO TIPAS;
6	6 - PRIKLAUSOMŲJŲ ŽELDYNŲ IR ŽELDINIŲ TERITORIJŲ DALYS, %;
a, b	a, b - PAPILDOMI REGLAMENTAI.
T	T - VIENBUČIŲ IR DVIBUČIŲ GYVENAMŲJŲ PASTATŲ TERITORIJA (GV);
1	1 - VIENBUČIŲ IR DVIBUČIŲ GYVENAMŲJŲ PASTATŲ TERITORIJOS (G1);
2	2 - LEISTINAS PASTATŲ AUKŠTIS METRAIS, SKAIČIUOJAMAS STATINIO STATYBOS ZONOJE, METRAIS NUO ŽEMĖS SKLYPO PAVIRŠIAUS VIDUTINĖS ALTIUDĖS IKI PASTATO STOGO AR STATINIO KONSTRUKCIJOS AUKŠČIAUSIO TAŠKO;
3	3 - LEIDŽIAMASIS ŽEMĖS SKLYPO UŽSTATYMO TANKIS;
4	4 - LEIDŽIAMASIS ŽEMĖS SKLYPO UŽSTATYMO INTENSIVUMAS;
5	5 - SODYBINIS UŽSTATYMAS - su;
6	6 - PRIKLAUSOMŲJŲ ŽELDYNŲ IR ŽELDINIŲ TERITORIJŲ DALYS, %;
a, b	a, b - NENUSTATOMA.

SKLYPO (JO DALIES) Nr.	SKLYPO (JO DALIES), KAMPŲ PAŽYMĖJIMAS PLANE	SKLYPO (JO DALIES) KAMPŲ KOORDINATĖS	
		X	Y
01	1	6185452.89	319638.63
	2	6185428.92	319640.20
	3	6185418.13	319640.84
	4	6185415.66	319603.41
	5	6185426.73	319602.75
	6	6185450.69	319601.27
02	3	6185418.13	319640.84
	4	6185415.66	319603.41
	5	6185426.73	319602.75
	6	6185450.69	319601.27
	7	6185446.87	319588.31
	8	6185414.23	319588.94
	9	6185409.72	319589.03
10	6185385.70	319589.49	
11	6185386.66	319605.15	
12	6185388.95	319642.59	
13	6185412.91	319641.15	

REGLAMENTŲ APRAŠOMOJI LENTELĖ

Teritorijos (jos dalies) Nr.	Sklypo (jo dalies) Nr.	Sklypo (jo dalies) plotas m²	Teritorijos naudojimo reglamentas										Papildomi reglamentai				
			teritorijos naudojimo tipas	pagrindinė žemės naudojimo paskirtis	žemės sklypo naudojimo būdas (būdas)	leidžiamasis pastatų aukštis		leidžiamasis užstatymo tankis, %	leidžiamasis užstatymo intensyvumas ar užstatymo tūrio tankis	užstatymo tipas	galimi žemės sklypų dydžiai		prieklausomųjų želdynų ir želdinių teritorijų dalys, %	pastatų aukštų skaičius	statinių paskirtys	kiti reglamentai	
						nuo žemės paviršiaus, m	altitudė, m				m²	m²				servitūtų zonos	specialiosios žemės naudojimo sąlygos
-	01	1310	Vienbučių ir dvibučių gyvenamųjų pastatų teritorija	Kitos paskirties žemė	Vienbučių ir dvibučių gyvenamųjų pastatų teritorijos	10	35.00	26	0.4	Sodybinis užstatymas	-	-	25	1-2	6.1/6.2 Gyvenamoji (vieno/dvieju butų); 7.17. Pagalbinio ūkio; 7.20. Kita (šiltnamių)	-	III-4. Elektros tinklų apsaugos zonos - 81 m²; III-6. Skirstomųjų dujotiekių apsaugos zonos - 37 m²; III-10. Vandens tiekimo ir nuotekų, paviršinių nuotekų tvarkymo infrastruktūros apsaugos zonos - 132 m²; III-11. Elektroninių ryšių tinklų elektroninių ryšių infrastruktūros apsaugos zonos - 11 m².
-	02	1995	Vienbučių ir dvibučių gyvenamųjų pastatų teritorija	Kitos paskirties žemė	Vienbučių ir dvibučių gyvenamųjų pastatų teritorijos	8.5	33.50	22	0.4	Sodybinis užstatymas	-	-	25	1-2	6.1/6.2 Gyvenamoji (vieno/dvieju butų); 7.17. Pagalbinio ūkio; 7.20. Kita (šiltnamių)	-	III-4. Elektros tinklų apsaugos zonos - 1 m²; III-6. Skirstomųjų dujotiekių apsaugos zonos - 104 m².

PLANAVIMO INICIATORIUS:
Su detaliojo plano sprendimais sutinku.....

Atestato Nr. TPV 0008 PS	Detaliojo plano rengėjas: UAB "Project 28" H. Manto g. 7, 92128 Klaipėda tel. +370 686 69258 e-mail info@project28.lt		Objektas: Teritorijos prie Labrenciškų ir medelyno, Klaipėdoje, detaliojo plano, patvirtinto Klaipėdos miesto savivaldybės tarybos 2005 m. gruodžio 22 d. sprendimu Nr.12-417 „Dėl teritorijos prie Labrenciškų ir medelyno, Klaipėdoje, detaliojo plano patvirtinimo“, korektūra suplanuotos teritorijos dalyje – žemės sklypams detaliojo plano pažymėjimams Nr. 14 ir 15, apimanti žemės sklypams Gedviliskės g. 7 ir Gedviliskės g. 9	Mastelis: 1:500 Laida: 0	
	Direktorė S. Kazlauskienė				PAGRINDINIAI SPRENDINIAI
	PV S. Kazlauskienė				
	Projektuotoja E. Valmienė				
Planavimo organizatorius: Klaipėdos miesto savivaldybės administracijos direktorius		Žymuo: K-VT-21-20-435		Lapas: 1 Lapų: 1	

DETALŪS METADUOMENYS

Dokumento sudarytojas (-ai)	Klaipėdos miesto savivaldybė 188710823, Liepų g. 11, LT-91502, Klaipėda
Dokumento pavadinimas (antraštė)	DĖL TERITORIJOS PRIE LABRENCIŠKIŲ IR MEDELYNO, KLAIPĖDOJE, DETALIOJO PLANO KOREKTŪROS PATVIRTINIMO IR ŽEMĖS NAUDOJIMO BŪDŲ NUSTATYMO
Dokumento registracijos data ir numeris	2024-03-12 Nr. M-287
Dokumento gavimo data ir dokumento gavimo registracijos numeris	–
Dokumento specifikacijos identifikavimo žymuo	ADOC-V1.0
Parašo paskirtis	Pasirašymas
Parašą sukūrusio asmens vardas, pavardė ir pareigos	Arvydas Vaitkus, Meras, MERAS
Sertifikatas išduotas	ARVYDAS VAITKUS LT
Parašo sukūrimo data ir laikas	2024-03-12 12:15:07 (GMT+02:00)
Parašo formatas	XAdES-T
Laiko žymoje nurodytas laikas	2024-03-12 12:15:09 (GMT+02:00)
Informacija apie sertifikavimo paslaugų teikėją	RCSC IssuingCA, VI Registru centras - i.k. 124110246 LT
Sertifikato galiojimo laikas	2023-04-25 08:20:04 – 2025-04-24 08:20:04
Informacija apie būdus, naudotus metaduomenų vientisumui užtikrinti	"Registravimas" paskirties metaduomenų vientisumas užtikrintas naudojant "RCSC IssuingCA, VI Registru centras - i.k. 124110246 LT" išduotą sertifikatą "Dokumentų valdymo sistema Avilys, Klaipėdos miesto savivaldybės administracija, i.k. 188710823 LT", sertifikatas galioja nuo 2021-12-20 12:35:17 iki 2024-12-19 12:35:17
Pagrindinio dokumento priedų skaičius	2
Pagrindinio dokumento priedamų dokumentų skaičius	–
Priedamo dokumento sudarytojas (-ai)	–
Priedamo dokumento pavadinimas (antraštė)	–
Priedamo dokumento registracijos data ir numeris	–
Programinės įrangos, kuria naudojantis sudarytas elektroninis dokumentas, pavadinimas	Dokumentų valdymo sistema Avilys, versija 3.5.59
Informacija apie elektroninio dokumento ir elektroninio (-ių) parašo (-ų) tikrinimą (tikrinimo data)	Atitinka specifikacijos keliamus reikalavimus. Visi dokumente esantys elektroniniai parašai galioja (2024-03-12 12:44:00)
Paieškos nuoroda	–
Papildomi metaduomenys	Nuorašą suformavo 2024-03-12 12:44:01 Dokumentų valdymo sistema Avilys