

KLAIPĖDOS MIESTO SAVIVALDYBĖS TARYBA

SPRENDIMAS DĖL GATVIŲ PAVADINIMŲ SUTEIKIMO, PANAIKINIMO IR GEOGRAFINIŲ CHARAKTERISTIŲ PAKEITIMO

2024 m. balandžio 29 d. Nr. T1-141

Klaipėda

Vadovaudamasi Lietuvos Respublikos vietos savivaldos įstatymo 6 straipsnio 27 punktu ir 15 straipsnio 2 dalies 26 punktu, Pavadinimų gatvėms, pastatams, statiniams ir kitiems objektams suteikimo, keitimo ir įtraukimo į apskaitą tvarkos aprašo, patvirtinto Lietuvos Respublikos vidaus reikalų ministro 2011 m. sausio 25 d. įsakymu Nr. 1V-57 „Dėl Numerių pastatams, patalpoms, butams ir žemės sklypams, kuriuose pagal jų naudojimo paskirtį (būdą) ar teritorijų planavimo dokumentus leidžiama pastatų statyba, suteikimo, keitimo ir apskaitos tvarkos aprašo ir Pavadinimų gatvėms, pastatams, statiniams ir kitiems objektams suteikimo, keitimo ir įtraukimo į apskaitą tvarkos aprašo patvirtinimo“, atsižvelgdama į Klaipėdos miesto rytinės dalies B teritorijos (tarp Pajūrio g., kelio A13, Liepų g. ir Danės upės) susisiekimo infrastruktūros vystymo specialųjį planą, patvirtintą Klaipėdos miesto savivaldybės tarybos 2023 m. kovo 23 d. sprendimu Nr. T2-40 „Dėl Klaipėdos miesto rytinės dalies B teritorijos (tarp Pajūrio g., kelio A13, Liepų g. ir Danės upės) susisiekimo infrastruktūros vystymo specialiojo plano patvirtinimo“, ir Žymių žmonių, istorinių datų, įvykių įamžinimo ir gatvių pavadinimų suteikimo komisijos posėdžio 2023 m. birželio 29 d. protokolą Nr. (20.4.)-TAR1-110, Klaipėdos miesto savivaldybės taryba n u s p r e n d ž i a:

1. Panaikinti Arimų gatvės pavadinimą ir suteikti gatvės dalims naujus pavadinimus:
 - 1.1. gatvei, išdėstyta tarp taškų Nr. A1–A19, pavadinimą – Eitkūnų g. (1 priedas);
 - 1.2. gatvei, išdėstyta tarp taškų Nr. A1–A24, pavadinimą – Dovo Zaunias g. (2 priedas);
 - 1.3. gatvei, išdėstyta tarp taškų Nr. A1–A24, pavadinimą – Lazdynėlių g. (3 priedas).
2. Pakeisti Girdavos gatvės, išdėstytos tarp taškų Nr. A1–A33, pavadinimą į Karaliaučiaus g., pratęsiant gatvės ašinę liniją (4 priedas).
3. Suteikti Girdavos gatvės pavadinimą kitai gyvenamajai vietai, išdėstyta tarp taškų Nr. A1–A31 (5 priedas).
4. Suteikti suplanuotai gatvei, išdėstyta tarp taškų Nr. A1–A50, pavadinimą – Gumbinės g. (6 priedas).
5. Suteikti suplanuotai gatvei, išdėstyta tarp taškų Nr. A1–A50, pavadinimą – Įsruties g. (7 priedas).
6. Suteikti suplanuotai gatvei, išdėstyta tarp taškų Nr. A1–A6, pavadinimą – Pabėčių g. (8 priedas).
7. Suteikti suplanuotai gatvei, išdėstyta tarp taškų Nr. A1–A11, pavadinimą – Kaukėnų g. (9 priedas).
8. Patikslinti Mielaukių gatvės geografines charakteristikas ir pratęsti gatvės ašinę liniją, išdėstytą tarp taškų Nr. A1–A9 (10 priedas).
9. Patikslinti gatvių ašines linijas ir jų geografines charakteristikas:
 - 9.1. Virkučių gatvės, išdėstytos tarp taškų Nr. A1–10 (11 priedas);
 - 9.2. Vėjo gatvės, išdėstytos tarp taškų Nr. A1–A14 (12 priedas);
 - 9.3. Slengių gatvės, išdėstytos tarp taškų Nr. A1–A14 (13 priedas);
 - 9.4. Skroblų gatvės, išdėstytos tarp taškų Nr. A1–A4 (14 priedas);
 - 9.5. Kadagių gatvės, išdėstytos tarp taškų Nr. A1–A14 (15 priedas);
 - 9.6. Ragainės gatvės, išdėstytos tarp taškų Nr. A1–A7 (16 priedas);
 - 9.7. Jazminų gatvės, išdėstytos tarp taškų Nr. A1–A11 (17 priedas);
 - 9.8. Ievų gatvės, išdėstytos tarp taškų Nr. A1–A6 (18 priedas);
 - 9.9. Apynių gatvės, išdėstytos tarp taškų Nr. A1–A6 (19 priedas);

9.10. Eglių gatvės, išdėstytos tarp taškų Nr. A1–A5 (20 priedas);

9.11. Griaustinio gatvės, išdėstytos tarp taškų Nr. A1–A3 (21 priedas);

9.12. Biržų gatvės, išdėstytos tarp taškų Nr. A1–A8 (22 priedas).

10. Įpareigoti Klaipėdos miesto savivaldybės administracijos direktorių organizuoti gatvių pavadinimų lentelių gamybą.

11. Skelbti šį sprendimą Klaipėdos miesto savivaldybės interneto svetainėje.

Šis sprendimas gali būti skundžiamas Lietuvos administracinių ginčų komisijos Klaipėdos apygardos skyriui arba Regionų apygardos administraciniam teismui, skundą (prašymą) paduodant bet kuriuose šio teismo rūmuose, per vieną mėnesį nuo šio sprendimo įteikimo suinteresuotai šaliai dienos.

Savivaldybės meras

Teikėjas – Savivaldybės meras

Arvydas Vaitkus

Parengė
Geodezijos ir GIS skyriaus vyriausioji specialistė

Asta Vaitkevičienė, tel. 39 63 19
2024-04-05

Klaipėdos m. gatvių išdėstymo planas
M 1:3500

Klaipėdos miesto savivaldybės taryba
20__ m. _____ d. sprendimo Nr. ____
1 priedas



Kartografinis pagrindas		Ortofoto
Koordinatinių nustatymo būdas		Grafinis
KOORDINAČIŲ ŽINIARAŠTIS		
Nr. plane	X	Y
A1	6180605	322395
A2	6180744	322420
A3	6180985	322470
A4	6181028	322477
A5	6181052	322481
A6	6181076	322481
A7	6181100	322481
A8	6181148	322473
A9	6181200	322460
A10	6181294	322427
A11	6181307	322422
A12	6181319	322414
A13	6181343	322397
A14	6181349	322394
A15	6181356	322393
A16	6181362	322395
A17	6181368	322398
A18	6181373	322406
A19	6181382	322427

Klaipėdos miesto savivaldybės administracija

Liepų g. 11 91502 Klaipėda

INFORMACIJA APIE PAVADINIMŲ GATVĖMS SUTEIKIMĄ AR KEITIMĄ

_____ Nr. _____
(data)

Savivaldybės pavadinimas: **Klaipėdos miesto**

Savivaldybės tarybos sprendimo dėl pavadinimo
gatvei suteikimo ar keitimo Nr. ir priėmimo data: _____, **20** ____ m. _____ d.

Gyvenamosios vietovės pavadinimas: **Klaipėdos m.**

Gyvenamosios vietovės identifikavimo kodas: **18067**

Suteiktas gatvės pavadinimas	Buvęs gatvės pavadinimas	Gatvės taškų, pažymėtų plane, Nr.	Pastabos apie gatvės prijungimą, buvusį priklausymą kitai gyvenamajai vietai ir kita
Eitkūnų gatvė	Arimų gatvė	A1-A19	

Dokumentą parengė: vyr. specialistė ASTA VAITKEVIČIENĖ

Klaipėdos m. gatvių išdėstymo planas M 1:10000

Klaipėdos miesto savivaldybės taryba
20__ m. _____ d. sprendimo Nr. ____
2 priedas



Kartografinis pagrindas		Ortofoto
Koordinačių nustatymo būdas		Grafinis
KOORDINAČIŲ ŽINIARAŠTIS		
Nr. plane	X	Y
A1	6180730	322683
A2	6180843	322639
A3	6181124	322533
A4	6181382	322427
A5	6181481	322386
A6	6181543	322361
A7	6181638	322330
A8	6181698	322315
A9	6181769	322295
A10	6181875	322266
A11	6181915	322257
A12	6181936	322253
A13	6181956	322250
A14	6182489	322258
A15	6182552	322264
A16	6182605	322275
A17	6182672	322297
A18	6182751	322330
A19	6182813	322355
A20	6182854	322364
A21	6182890	322366
A22	6182924	322364
A23	6182951	322358
A24	6183007	322337

Klaipėdos miesto savivaldybės administracija

Liepų g. 11 91502 Klaipėda

INFORMACIJA APIE PAVADINIMŲ GATVĖMS SUTEIKIMĄ AR KEITIMĄ

_____ Nr. _____
(data)

Savivaldybės pavadinimas: **Klaipėdos miesto**

Savivaldybės tarybos sprendimo dėl pavadinimo
gatvei suteikimo ar keitimo Nr. ir priėmimo data: _____, **20** ____ m. _____ d.

Gyvenamosios vietovės pavadinimas: **Klaipėdos m.**

Gyvenamosios vietovės identifikavimo kodas: **18067**

Suteiktas gatvės pavadinimas	Buvęs gatvės pavadinimas	Gatvės taškų, pažymėtų plane, Nr.	Pastabos apie gatvės prijungimą, buvusį priklausymą kitai gyvenamajai vietai ir kita
Dovo Zauniaus gatvė		A1-A24	

Dokumentą parengė: vyr. specialistė ASTA VAITKEVIČIENĖ

Klaipėdos m. gatvių išdėstymo planas
M 1:5000

Klaipėdos miesto savivaldybės taryba
20__ m. _____ d. sprendimo Nr. ____
3 priedas



Kartografinis pagrindas		Ortofoto
Koordinacių nustatymo būdas		Grafinis
KOORDINAČIŲ ŽINIARAŠTIS		
Nr. plane	X	Y
A1	6182886	321457
A2	6182815	321536
A3	6182754	321605
A4	6182651	321658
A5	6182623	321672
A6	6182617	321676
A7	6182605	321685
A8	6182595	321695
A9	6182584	321709
A10	6182578	321721
A11	6182525	321839
A12	6182520	321848
A13	6182513	321854
A14	6182507	321858
A15	6182501	321860
A16	6182489	321864
A17	6182401	321890
A18	6182390	321894
A19	6182380	321899
A20	6182372	321904
A21	6182249	322004
A22	6182201	322043
A23	6182046	322171
A24	6181956	322250

Klaipėdos miesto savivaldybės administracija

Liepų g. 11 91502 Klaipėda

INFORMACIJA APIE PAVADINIMŲ GATVĖMS SUTEIKIMĄ AR KEITIMĄ

_____ Nr. _____
(data)

Savivaldybės pavadinimas: **Klaipėdos miesto**

Savivaldybės tarybos sprendimo dėl pavadinimo
gatvei suteikimo ar keitimo Nr. ir priėmimo data: _____, **20** ____ m. _____ d.

Gyvenamosios vietovės pavadinimas: **Klaipėdos m.**

Gyvenamosios vietovės identifikavimo kodas: **18067**

Suteiktas gatvės pavadinimas	Buvęs gatvės pavadinimas	Gatvės taškų, pažymėtų plane, Nr.	Pastabos apie gatvės prijungimą, buvusį priklausymą kitai gyvenamajai vietai ir kita
Lazdynėlių gatvė		A1-A24	

Dokumentą parengė: vyr. specialistė ASTA VAITKEVIČIENĖ

Klaipėdos m. gatvių išdėstymo planas
M 1:7500

Klaipėdos miesto savivaldybės taryba
20__ m. _____ d. sprendimo Nr. _____
4 priedas



Kartografinis pagrindas		Ortofoto
Koordinatinių nustatymo būdas		Grafinis
KOORDINAČIŲ ŽINIARAŠTIS		
Nr. plane	X	Y
A1	6182052	322851
A2	6181976	322658
A3	6181969	322636
A4	6181967	322626
A5	6181964	322615
A6	6181960	322592
A7	6181959	322575
A8	6181958	322558
A9	6181959	322542
A10	6181967	322337
A11	6181962	322291
A12	6181956	322250
A13	6181959	321607
A14	6181959	321387
A15	6181957	321363
A16	6181953	321338
A17	6181945	321307
A18	6181935	321282
A19	6181922	321257
A20	6181903	321227
A21	6181880	321199
A22	6181608	320887
A23	6181589	320869
A24	6181566	320850
A25	6181536	320830
A26	6181497	320811
A27	6181469	320802
A28	6181442	320796
A29	6181327	320780
A30	6181266	320778
A31	6181223	320784
A32	6181160	320795
A33	6181115	320813

Klaipėdos miesto savivaldybės administracija

Liepų g. 11 91502 Klaipėda

INFORMACIJA APIE PAVADINIMŲ GATVĖMS SUTEIKIMĄ AR KEITIMĄ

_____ Nr. _____
(data)

Savivaldybės pavadinimas: **Klaipėdos miesto**

Savivaldybės tarybos sprendimo dėl pavadinimo
gatvei suteikimo ar keitimo Nr. ir priėmimo data: _____, 20____ m. _____ d.

Gyvenamosios vietovės pavadinimas: **Klaipėdos m.**

Gyvenamosios vietovės identifikavimo kodas: **18067**

Suteiktas gatvės pavadinimas	Buvęs gatvės pavadinimas	Gatvės taškų, pažymėtų plane, Nr.	Pastabos apie gatvės prijungimą, buvusį priklausymą kitai gyvenamajai vietai ir kita
Karaliaučiaus gatvė	Girdavos gatvė	A1-A33	

Dokumentą parengė: vyr. specialistė ASTA VAITKEVIČIENĖ

Klaipėdos m. gatvių išdėstymo planas
M 1:7500

Klaipėdos miesto savivaldybės taryba
20__ m. _____ d. sprendimo Nr. ____
5 priedas



Kartografinis pagrindas		Ortofoto
Koordinacių nustatymo būdas		Grafinis
KOORDINAČIŲ ŽINIARAŠTIS		
Nr. plane	X	Y
A1	6180843	322639
A2	6180921	322904
A3	6180923	322910
A4	6180926	322915
A5	6180929	322920
A6	6180933	322924
A7	6180937	322928
A8	6180942	322932
A9	6180947	322935
A10	6180953	322937
A11	6180958	322939
A12	6180964	322940
A13	6180971	322940
A14	6180977	322939
A15	6180983	322938
A16	6181184	322882
A17	6181767	322720
A18	6181976	322658
A19	6182349	322553
A20	6182549	322488
A21	6182673	322457
A22	6182678	322455
A23	6182684	322453
A24	6182690	322450
A25	6182694	322447
A26	6182699	322443
A27	6182703	322439
A28	6182707	322434
A29	6182710	322429
A30	6182714	322421
A31	6182751	322330

Klaipėdos miesto savivaldybės administracija

Liepų g. 11 91502 Klaipėda

INFORMACIJA APIE PAVADINIMŲ GATVĖMS SUTEIKIMĄ AR KEITIMĄ

_____ Nr. _____
(data)

Savivaldybės pavadinimas: **Klaipėdos miesto**

Savivaldybės tarybos sprendimo dėl pavadinimo
gatvei suteikimo ar keitimo Nr. ir priėmimo data: _____, **20** ____ m. _____ d.

Gyvenamosios vietovės pavadinimas: **Klaipėdos m.**

Gyvenamosios vietovės identifikavimo kodas: **18067**

Suteiktas gatvės pavadinimas	Buvęs gatvės pavadinimas	Gatvės taškų, pažymėtų plane, Nr.	Pastabos apie gatvės prijungimą, buvusį priklausymą kitai gyvenamajai vietai ir kita
Girdavos gatvė		A1-A31	

Dokumentą parengė: vyr. specialistė ASTA VAITKEVIČIENĖ

Klaipėdos m. gatvių išdėstymo planas M 1:10000

Klaipėdos miesto savivaldybės taryba
20__ m. _____ d. sprendimo Nr. ____
6 priedas



Kartografinis pagrindas	Ortofoto
Koordinacių nustatymo būdas	Grafinis
KOORDINAČIŲ ŽINIARAŠTIS	

Nr. plane	X	Y
A1	6180457	322030
A2	6180484	322022
A3	6180491	322020
A4	6180499	322019
A5	6180507	322019
A6	6180514	322020
A7	6180522	322021
A8	6180534	322024
A9	6180906	322185
A10	6180915	322188
A11	6180924	322191
A12	6180933	322193
A13	6180942	322194
A14	6180951	322195
A15	6180961	322195
A16	6180970	322194
A17	6180979	322192
A18	6180989	322190
A19	6180997	322187
A20	6181014	322179
A21	6181164	322105
A22	6181181	322096
A23	6181197	322086
A24	6181212	322076
A25	6181228	322065
A26	6181257	322041
A27	6181285	322015
A28	6181533	321763
A29	6181553	321741
A30	6181566	321728
A31	6181578	321718
A32	6181588	321711
A33	6181602	321703
A34	6181616	321697
A35	6181630	321693
A36	6181660	321685
A37	6181705	321672
A38	6181906	321621
A39	6181959	321607
A40	6181977	321605
A41	6182481	321576
A42	6182494	321577
A43	6182510	321581
A44	6182522	321586
A45	6182529	321591
A46	6182536	321596
A47	6182543	321602
A48	6182549	321608
A49	6182554	321615
A50	6182605	321685

Klaipėdos miesto savivaldybės administracija

Liepų g. 11 91502 Klaipėda

INFORMACIJA APIE PAVADINIMŲ GATVĖMS SUTEIKIMĄ AR KEITIMĄ

_____ Nr. _____
(data)

Savivaldybės pavadinimas: **Klaipėdos miesto**

Savivaldybės tarybos sprendimo dėl pavadinimo
gatvei suteikimo ar keitimo Nr. ir priėmimo data: _____, **20** ____ m. _____ d.

Gyvenamosios vietovės pavadinimas: **Klaipėdos m.**


Gyvenamosios vietovės identifikavimo kodas: **18067**

Suteiktas gatvės pavadinimas	Buvęs gatvės pavadinimas	Gatvės taškų, pažymėtų plane, Nr.	Pastabos apie gatvės prijungimą, buvusį priklausymą kitai gyvenamajai vietai ir kita
Gumbinės gatvė		A1-A50	

Dokumentą parengė: vyr. specialistė ASTA VAITKEVIČIENĖ

Klaipėdos m. gatvių išdėstymo planas
M 1:7500

Klaipėdos miesto savivaldybės taryba
20__ m. _____ d. sprendimo Nr. _____
7 priedas



Kartografinis pagrindas		Ortofoto
Koordinacių nustatymo būdas		Grafinis
KOORDINAČIŲ ŽINIARAŠTIS		
Nr. plane	X	Y
A1	6183528	320682
A2	6183507	320683
A3	6183502	320683
A4	6183496	320683
A5	6183491	320684
A6	6183485	320686
A7	6183480	320688
A8	6183476	320690
A9	6183468	320696
A10	6183446	320721
A11	6183405	320767
A12	6183392	320780
A13	6183379	320786
A14	6183322	320813
A15	6183305	320820
A16	6183243	320844
A17	6183225	320851
A18	6183152	320873
A19	6183061	320900
A20	6183049	320904
A21	6183036	320909
A22	6183024	320914
A23	6183013	320920
A24	6183001	320927
A25	6182990	320934
A26	6183001	320927
A27	6182990	320934
A28	6182980	320942
A29	6182969	320950
A30	6182881	321026
A31	6182732	321155
A32	6182726	321160
A33	6182720	321166
A34	6182715	321173
A35	6182710	321179
A36	6182706	321186
A37	6182691	321212
A38	6182686	321220
A39	6182681	321227
A40	6182675	321234
A41	6182668	321241
A42	6182661	321247
A43	6182645	321258
A44	6182629	321265
A45	6182621	321268
A46	6182613	321270
A47	6182605	321271
A48	6182429	321298
A49	6182255	321313
A50	6181953	321338

Klaipėdos miesto savivaldybės administracija

Liepų g. 11 91502 Klaipėda

INFORMACIJA APIE PAVADINIMŲ GATVĖMS SUTEIKIMĄ AR KEITIMĄ

_____ Nr. _____
(data)

Savivaldybės pavadinimas: **Klaipėdos miesto**

Savivaldybės tarybos sprendimo dėl pavadinimo
gatvei suteikimo ar keitimo Nr. ir priėmimo data: _____, **20** ____ m. _____ d.

Gyvenamosios vietovės pavadinimas: **Klaipėdos m.**

Gyvenamosios vietovės identifikavimo kodas: **18067**

Suteiktas gatvės pavadinimas	Buvęs gatvės pavadinimas	Gatvės taškų, pažymėtų plane, Nr.	Pastabos apie gatvės prijungimą, buvusį priklausymą kitai gyvenamajai vietai ir kita
Įsruities gatvė		A1-A50	

Dokumentą parengė: vyr. specialistė ASTA VAITKEVIČIENĖ

Klaipėdos m. gatvių išdėstymo planas
M 1:1500

Klaipėdos miesto savivaldybės taryba
20__ m. _____ d. sprendimo Nr. ____
8 priedas



Kartografinis pagrindas		Ortofoto
Koordinatinių nustatymo būdas		Grafinis
KOORDINAČIŲ ŽINIARAŠTIS		
Nr. plane	X	Y
A1	6182857	321914
A2	6182841	321918
A3	6182633	322057
A4	6182598	322084
A5	6182554	322121
A6	6182521	322126

Klaipėdos miesto savivaldybės administracija

Liepų g. 11 91502 Klaipėda

INFORMACIJA APIE PAVADINIMŲ GATVĖMS SUTEIKIMĄ AR KEITIMĄ

_____ Nr. _____
(data)

Savivaldybės pavadinimas: **Klaipėdos miesto**

Savivaldybės tarybos sprendimo dėl pavadinimo
gatvei suteikimo ar keitimo Nr. ir priėmimo data: _____, **20** ____ m. _____ d.

Gyvenamosios vietovės pavadinimas: **Klaipėdos m.**

Gyvenamosios vietovės identifikavimo kodas: **18067**

Suteiktas gatvės pavadinimas	Buvęs gatvės pavadinimas	Gatvės taškų, pažymėtų plane, Nr.	Pastabos apie gatvės prijungimą, buvusį priklausymą kitai gyvenamajai vietai ir kita
Pabėčių gatvė		A1-A6	

Dokumentą parengė: vyr. specialistė ASTA VAITKEVIČIENĖ

Klaipėdos m. gatvių išdėstymo planas
M 1:1500

Klaipėdos miesto savivaldybės taryba
20__ m. _____ d. sprendimo Nr. ____
9 priedas



Kartografinis pagrindas		Ortofoto
Koordinacijų nustatymo būdas		Grafinis
KOORDINACIŲ ŽINIARAŠTIS		
Nr. plane	X	Y
A1	6182401	321890
A2	6182500	322068
A3	6182508	322083
A4	6182514	322097
A5	6182521	322126
A6	6182529	322161
A7	6182543	322198
A8	6182551	322214
A9	6182555	322228
A10	6182555	322240
A11	6182552	322264

Klaipėdos miesto savivaldybės administracija

Liepų g. 11 91502 Klaipėda

INFORMACIJA APIE PAVADINIMŲ GATVĖMS SUTEIKIMĄ AR KEITIMĄ

_____ Nr. _____
(data)

Savivaldybės pavadinimas: **Klaipėdos miesto**

Savivaldybės tarybos sprendimo dėl pavadinimo
gatvei suteikimo ar keitimo Nr. ir priėmimo data: _____, **20** ____ m. _____ d.

Gyvenamosios vietovės pavadinimas: **Klaipėdos m.**

Gyvenamosios vietovės identifikavimo kodas: **18067**

Suteiktas gatvės pavadinimas	Buvęs gatvės pavadinimas	Gatvės taškų, pažymėtų plane, Nr.	Pastabos apie gatvės prijungimą, buvusį priklausymą kitai gyvenamajai vietai ir kita
Kaukėnų gatvė		A1-A11	

Dokumentą parengė: vyr. specialistė ASTA VAITKEVIČIENĖ

Klaipėdos m. gatvių išdėstymo planas
M 1:5000

Klaipėdos miesto savivaldybės taryba
20__ m. _____ d. sprendimo Nr. ____
10 priedas



Kartografinis pagrindas		Ortofoto
Koordinatinių nustatymo būdas		Grafinis
KOORDINAČIŲ ŽINIARAŠTIS		
Nr. plane	X	Y
A1	6181767	322720
A2	6181708	322567
A3	6181702	322543
A4	6181699	322519
A5	6181698	322315
A6	6181701	322052
A7	6181702	321975
A8	6181705	321718
A9	6181705	321672

Klaipėdos miesto savivaldybės administracija

Liepų g. 11 91502 Klaipėda

INFORMACIJA APIE PAVADINIMŲ GATVĖMS SUTEIKIMĄ AR KEITIMĄ

_____ Nr. _____
(data)

Savivaldybės pavadinimas: **Klaipėdos miesto**

Savivaldybės tarybos sprendimo dėl pavadinimo
gatvei suteikimo ar keitimo Nr. ir priėmimo data: _____, **20** ____ m. _____ d.

Gyvenamosios vietovės pavadinimas: **Klaipėdos m.**

Gyvenamosios vietovės identifikavimo kodas: **18067**

Suteiktas gatvės pavadinimas	Buvęs gatvės pavadinimas	Gatvės taškų, pažymėtų plane, Nr.	Pastabos apie gatvės prijungimą, buvusį priklausymą kitai gyvenamajai vietai ir kita
Mielaukių gatvė		A1-A9	

Dokumentą parengė: vyr. specialistė ASTA VAITKEVIČIENĖ

Klaipėdos m. gatvių išdėstymo planas
M 1:3500

Klaipėdos miesto savivaldybės taryba
20__ m. ____ d. sprendimo Nr. ____
11 priedas



Kartografinis pagrindas		Ortofoto
Koordinacių nustatymo būdas		Grafinis
KOORDINAČIŲ ŽINIARAŠTIS		
Nr. plane	X	Y
A1	6183548	321932
A2	6183432	321944
A3	6183266	321956
A4	6183168	321964
A5	6183145	321963
A6	6183135	321958
A7	6183108	321936
A8	6182987	321820
A9	6182842	321689
A10	6182754	321605

Klaipėdos miesto savivaldybės administracija

Liepų g. 11 91502 Klaipėda

INFORMACIJA APIE PAVADINIMŲ GATVĖMS SUTEIKIMĄ AR KEITIMĄ

_____ Nr. _____
(data)

Savivaldybės pavadinimas: **Klaipėdos miesto**

Savivaldybės tarybos sprendimo dėl pavadinimo
gatvei suteikimo ar keitimo Nr. ir priėmimo data: _____, **20** ____ m. _____ d.

Gyvenamosios vietovės pavadinimas: **Klaipėdos m.**

Gyvenamosios vietovės identifikavimo kodas: **18067**

Suteiktas gatvės pavadinimas	Buvęs gatvės pavadinimas	Gatvės taškų, pažymėtų plane, Nr.	Pastabos apie gatvės prijungimą, buvusį priklausymą kitai gyvenamajai vietai ir kita
Virkučių gatvė		A1-A10	

Dokumentą parengė: vyr. specialistė ASTA VAITKEVIČIENĖ

Klaipėdos m. gatvių išdėstymo planas
M 1:5000

Klaipėdos miesto savivaldybės taryba
20__ m. _____ d. sprendimo Nr. ____
12 priedas



Kartografinis pagrindas	Ortoto
Koordinacių nustatymo būdas	Grafinis
KOORDINAČIŲ ŽINIARAŠTIS	

Nr. plane	X	Y
A1	6183868	321379
A2	6183917	321418
A3	6183930	321429
A4	6183934	321720
A5	6183935	321828
A6	6183933	321936
A7	6183918	321985
A8	6183887	322029
A9	6183843	322060
A10	6183688	322110
A11	6183495	322182
A12	6183300	322244
A13	6183097	322308
A14	6183007	322337

Klaipėdos miesto savivaldybės administracija

Liepų g. 11 91502 Klaipėda

INFORMACIJA APIE PAVADINIMŲ GATVĖMS SUTEIKIMĄ AR KEITIMĄ

_____ Nr. _____
(data)

Savivaldybės pavadinimas: **Klaipėdos miesto**

Savivaldybės tarybos sprendimo dėl pavadinimo
gatvei suteikimo ar keitimo Nr. ir priėmimo data: _____, **20** ____ m. _____ d.

Gyvenamosios vietovės pavadinimas: **Klaipėdos m.**

Gyvenamosios vietovės identifikavimo kodas: **18067**

Suteiktas gatvės pavadinimas	Buvęs gatvės pavadinimas	Gatvės taškų, pažymėtų plane, Nr.	Pastabos apie gatvės prijungimą, buvusį priklausymą kitai gyvenamajai vietai ir kita
Vėjo gatvė		A1-A14	

Dokumentą parengė: vyr. specialistė ASTA VAITKEVIČIENĖ

Klaipėdos m. gatvių išdėstymo planas
M 1:3500

Klaipėdos miesto savivaldybės taryba
20__ m. _____ d. sprendimo Nr. ____
13 priedas



Kartografinis pagrindas		Ortofoto
Koordinacių nustatymo būdas		Grafinis
KOORDINAČIŲ ŽINIARAŠTIS		
Nr. plane	X	Y
A1	6182842	321689
A2	6182834	321698
A3	6182828	321710
A4	6182825	321718
A5	6182824	321727
A6	6182824	321736
A7	6182826	321746
A8	6182849	321852
A9	6182852	321873
A10	6182857	321914
A11	6182902	322037
A12	6182927	322108
A13	6182951	322177
A14	6183007	322337

Klaipėdos miesto savivaldybės administracija

Liepų g. 11 91502 Klaipėda

INFORMACIJA APIE PAVADINIMŲ GATVĖMS SUTEIKIMĄ AR KEITIMĄ

_____ Nr. _____
(data)

Savivaldybės pavadinimas: **Klaipėdos miesto**

Savivaldybės tarybos sprendimo dėl pavadinimo
gatvei suteikimo ar keitimo Nr. ir priėmimo data: _____, **20** ____ m. _____ d.

Gyvenamosios vietovės pavadinimas: **Klaipėdos m.**


Gyvenamosios vietovės identifikavimo kodas: **18067**

Suteiktas gatvės pavadinimas	Buvęs gatvės pavadinimas	Gatvės taškų, pažymėtų plane, Nr.	Pastabos apie gatvės prijungimą, buvusį priklausymą kitai gyvenamajai vietai ir kita
Slengių gatvė		A1-A14	

Dokumentą parengė: vyr. specialistė ASTA VAITKEVIČIENĖ

Klaipėdos m. gatvių išdėstymo planas
M 1:1500

Klaipėdos miesto savivaldybės taryba
20__ m. ____ d. sprendimo Nr. ____
14 priedas



Kartografinis pagrindas		Ortofoto
Koordinačių nustatymo būdas		Grafinis
KOORDINAČIŲ ŽINIARAŠTIS		
Nr. plane	X	Y
A1	6183152	320873
A2	6183134	321028
A3	6183124	321121
A4	6183117	321178

Klaipėdos miesto savivaldybės administracija

Liepų g. 11 91502 Klaipėda

INFORMACIJA APIE PAVADINIMŲ GATVĖMS SUTEIKIMĄ AR KEITIMĄ

_____ Nr. _____
(data)

Savivaldybės pavadinimas: **Klaipėdos miesto**

Savivaldybės tarybos sprendimo dėl pavadinimo
gatvei suteikimo ar keitimo Nr. ir priėmimo data: _____, **20** ____ m. _____ d.

Gyvenamosios vietovės pavadinimas: **Klaipėdos m.**

Gyvenamosios vietovės identifikavimo kodas: **18067**

Suteiktas gatvės pavadinimas	Buvęs gatvės pavadinimas	Gatvės taškų, pažymėtų plane, Nr.	Pastabos apie gatvės prijungimą, buvusį priklausymą kitai gyvenamajai vietai ir kita
Skroblų gatvė		A1-A4	

Dokumentą parengė: vyr. specialistė ASTA VAITKEVIČIENĖ

Klaipėdos m. gatvių išdėstymo planas
M 1:3500

Klaipėdos miesto savivaldybės taryba
20__ m. ____ d. sprendimo Nr. ____
15 priedas



Kartografinis pagrindas	Ortofoto
Koordinatinių nustatymo būdas	Grafinis

KOORDINATIŲ ŽINIARAŠTIS		
Nr. plane	X	Y
A1	6183429	321163
A2	6183117	321178
A3	6183035	321183
A4	6182999	321191
A5	6182966	321207
A6	6182863	321271
A7	6182848	321273
A8	6182715	321260
A9	6182710	321259
A10	6182707	321258
A11	6182703	321257
A12	6182700	321255
A13	6182696	321253
A14	6182675	321234

Klaipėdos miesto savivaldybės administracija

Liepų g. 11 91502 Klaipėda

INFORMACIJA APIE PAVADINIMŲ GATVĖMS SUTEIKIMĄ AR KEITIMĄ

_____ Nr. _____
(data)

Savivaldybės pavadinimas: **Klaipėdos miesto**

Savivaldybės tarybos sprendimo dėl pavadinimo
gatvei suteikimo ar keitimo Nr. ir priėmimo data: _____, **20** ____ m. _____ d.

Gyvenamosios vietovės pavadinimas: **Klaipėdos m.**

Gyvenamosios vietovės identifikavimo kodas: **18067**

Suteiktas gatvės pavadinimas	Buvęs gatvės pavadinimas	Gatvės taškų, pažymėtų plane, Nr.	Pastabos apie gatvės prijungimą, buvusį priklausymą kitai gyvenamajai vietai ir kita
Kadagių gatvė		A1-A14	

Dokumentą parengė: vyr. specialistė ASTA VAITKEVIČIENĖ

Klaipėdos m. gatvių išdėstymo planas
M 1:1500

Klaipėdos miesto savivaldybės taryba
20__ m. ____ d. sprendimo Nr. ____
16 priedas



Kartografinis pagrindas	Ortofoto
Koordinacių nustatymo būdas	Grafinis

KOORDINAČIŲ ŽINIARAŠTIS		
Nr. plane	X	Y
A1	6181124	322533
A2	6181129	322623
A3	6181136	322752
A4	6181139	322812
A5	6181143	322829
A6	6181152	322846
A7	6181184	322882

Klaipėdos miesto savivaldybės administracija

Liepų g. 11 91502 Klaipėda

INFORMACIJA APIE PAVADINIMŲ GATVĖMS SUTEIKIMĄ AR KEITIMĄ

_____ Nr. _____
(data)

Savivaldybės pavadinimas: **Klaipėdos miesto**

Savivaldybės tarybos sprendimo dėl pavadinimo
gatvei suteikimo ar keitimo Nr. ir priėmimo data: _____, **20** ____ m. _____ d.

Gyvenamosios vietovės pavadinimas: **Klaipėdos m.**

Gyvenamosios vietovės identifikavimo kodas: **18067**

Suteiktas gatvės pavadinimas	Buvęs gatvės pavadinimas	Gatvės taškų, pažymėtų plane, Nr.	Pastabos apie gatvės prijungimą, buvusį priklausymą kitai gyvenamajai vietai ir kita
Ragainės gatvė		A1-A7	

Dokumentą parengė: vyr. specialistė ASTA VAITKEVIČIENĖ

Klaipėdos m. gatvių išdėstymo planas
M 1:1000

Klaipėdos miesto savivaldybės taryba
20__ m. _____ d. sprendimo Nr. ____
17 priedas



Kartografinis pagrindas	Ortofoto
Koordinačių nustatymo būdas	Grafinis

KOORDINAČIŲ ŽINIARAŠTIS

Nr. plane	X	Y
A1	6182645	321258
A2	6182659	321414
A3	6182658	321430
A4	6182655	321444
A5	6182649	321458
A6	6182642	321469
A7	6182633	321479
A8	6182616	321491
A9	6182596	321499
A10	6182579	321500
A11	6182543	321503

Klaipėdos miesto savivaldybės administracija

Liepų g. 11 91502 Klaipėda

INFORMACIJA APIE PAVADINIMŲ GATVĖMS SUTEIKIMĄ AR KEITIMĄ

_____ Nr. _____
(data)

Savivaldybės pavadinimas: **Klaipėdos miesto**

Savivaldybės tarybos sprendimo dėl pavadinimo
gatvei suteikimo ar keitimo Nr. ir priėmimo data: _____, **20** ____ m. _____ d.

Gyvenamosios vietovės pavadinimas: **Klaipėdos m.**

Gyvenamosios vietovės identifikavimo kodas: **18067**

Suteiktas gatvės pavadinimas	Buvęs gatvės pavadinimas	Gatvės taškų, pažymėtų plane, Nr.	Pastabos apie gatvės prijungimą, buvusį priklausymą kitai gyvenamajai vietai ir kita
Jazminių gatvė		A1-A11	

Dokumentą parengė: vyr. specialistė ASTA VAITKEVIČIENĖ

Klaipėdos m. gatvių išdėstymo planas
M 1:1500

Klaipėdos miesto savivaldybės taryba
20__ m. ____ d. sprendimo Nr. ____
18 priedas



Kartografinis pagrindas	Ortofoto	
Koordinačių nustatymo būdas	Grafinis	
KOORDINAČIŲ ŽINIARAŠTIS		
Nr. plane	X	Y
A1	6183152	320873
A2	6183137	320838
A3	6183119	320833
A4	6182881	320808
A5	6182859	321001
A6	6182881	321026

Klaipėdos miesto savivaldybės administracija

Liepų g. 11 91502 Klaipėda

INFORMACIJA APIE PAVADINIMŲ GATVĖMS SUTEIKIMĄ AR KEITIMĄ

_____ Nr. _____
(data)

Savivaldybės pavadinimas: **Klaipėdos miesto**

Savivaldybės tarybos sprendimo dėl pavadinimo
gatvei suteikimo ar keitimo Nr. ir priėmimo data: _____, **20** ____ m. _____ d.

Gyvenamosios vietovės pavadinimas: **Klaipėdos m.**


Gyvenamosios vietovės identifikavimo kodas: **18067**

Suteiktas gatvės pavadinimas	Buvęs gatvės pavadinimas	Gatvės taškų, pažymėtų plane, Nr.	Pastabos apie gatvės prijungimą, buvusį priklausymą kitai gyvenamajai vietai ir kita
Ievų gatvė		A1-A6	

Dokumentą parengė: vyr. specialistė ASTA VAITKEVIČIENĖ

Klaipėdos m. gatvių išdėstymo planas
M 1:1500

Klaipėdos miesto savivaldybės taryba
20__ m. ____ d. sprendimo Nr. ____
19 priedas



Kartografinis pagrindas		Ortofoto
Koordinačių nustatymo būdas		Grafinis
KOORDINAČIŲ ŽINIARAŠTIS		
Nr. plane	X	Y
A1	6183392	320780
A2	6183394	320792
A3	6183393	320808
A4	6183365	321032
A5	6183250	321030
A6	6183134	321028

Klaipėdos miesto savivaldybės administracija

Liepų g. 11 91502 Klaipėda

INFORMACIJA APIE PAVADINIMŲ GATVĖMS SUTEIKIMĄ AR KEITIMĄ

_____ Nr. _____
(data)

Savivaldybės pavadinimas: **Klaipėdos miesto**

Savivaldybės tarybos sprendimo dėl pavadinimo
gatvei suteikimo ar keitimo Nr. ir priėmimo data: _____, **20** ____ m. _____ d.

Gyvenamosios vietovės pavadinimas: **Klaipėdos m.**

Gyvenamosios vietovės identifikavimo kodas: **18067**

Suteiktas gatvės pavadinimas	Buvęs gatvės pavadinimas	Gatvės taškų, pažymėtų plane, Nr.	Pastabos apie gatvės prijungimą, buvusį priklausymą kitai gyvenamajai vietai ir kita
Apynių gatvė		A1-A6	

Dokumentą parengė: vyr. specialistė ASTA VAITKEVIČIENĖ

Klaipėdos m. gatvių išdėstymo planas
M 1:1500

Klaipėdos miesto savivaldybės taryba
20__ m. _____ d. sprendimo Nr. ____
20 priedas



Kartografinis pagrindas		Ortofoto
Koordinačių nustatymo būdas		Grafinis
KOORDINAČIŲ ŽINIARAŠTIS		
Nr. plane	X	Y
A1	6183117	321178
A2	6183111	321260
A3	6183102	321370
A4	6183097	321441
A5	6183088	321504

Klaipėdos miesto savivaldybės administracija

Liepų g. 11 91502 Klaipėda

INFORMACIJA APIE PAVADINIMŲ GATVĖMS SUTEIKIMĄ AR KEITIMĄ

_____ Nr. _____
(data)

Savivaldybės pavadinimas: **Klaipėdos miesto**

Savivaldybės tarybos sprendimo dėl pavadinimo
gatvei suteikimo ar keitimo Nr. ir priėmimo data: _____, **20** ____ m. _____ d.

Gyvenamosios vietovės pavadinimas: **Klaipėdos m.**

Gyvenamosios vietovės identifikavimo kodas: **18067**

Suteiktas gatvės pavadinimas	Buvęs gatvės pavadinimas	Gatvės taškų, pažymėtų plane, Nr.	Pastabos apie gatvės prijungimą, buvusį priklausymą kitai gyvenamajai vietai ir kita
Eglių gatvė		A1-A5	

Dokumentą parengė: vyr. specialistė ASTA VAITKEVIČIENĖ

Klaipėdos m. gatvių išdėstymo planas
M 1:1000

Klaipėdos miesto savivaldybės taryba
20__ m. _____ d. sprendimo Nr. ____
21 priedas



Kartografinis pagrindas	Ortofoto	
Koordinacių nustatymo būdas	Grafinis	
KOORDINACIŲ ŽINIARAŠTIS		
Nr. plane	X	Y
A1	6183145	321963
A2	6183146	321991
A3	6183155	322106

Klaipėdos miesto savivaldybės administracija

Liepų g. 11 91502 Klaipėda

INFORMACIJA APIE PAVADINIMŲ GATVĖMS SUTEIKIMĄ AR KEITIMĄ

_____ Nr. _____
(data)

Savivaldybės pavadinimas: **Klaipėdos miesto**

Savivaldybės tarybos sprendimo dėl pavadinimo
gatvei suteikimo ar keitimo Nr. ir priėmimo data: _____, **20** ____ m. _____ d.

Gyvenamosios vietovės pavadinimas: **Klaipėdos m.**

Gyvenamosios vietovės identifikavimo kodas: **18067**

Suteiktas gatvės pavadinimas	Buvęs gatvės pavadinimas	Gatvės taškų, pažymėtų plane, Nr.	Pastabos apie gatvės prijungimą, buvusį priklausymą kitai gyvenamajai vietai ir kita
Griaustinio gatvė		A1-A3	

Dokumentą parengė: vyr. specialistė ASTA VAITKEVIČIENĖ

Klaipėdos m. gatvių išdėstymo planas
M 1:3500

Klaipėdos miesto savivaldybės taryba
20__ m. _____ d. sprendimo Nr. ____
22 priedas



Kartografinis pagrindas		Ortoto
Koordinacių nustatymo būdas		Grafinis
KOORDINAČIŲ ŽINIARAŠTIS		
Nr. plane	X	Y
A1	6181115	320813
A2	6181093	320736
A3	6181072	320658
A4	6181049	320585
A5	6181028	320514
A6	6181006	320442
A7	6180984	320369
A8	6180980	320144

Klaipėdos miesto savivaldybės administracija

Liepų g. 11 91502 Klaipėda

INFORMACIJA APIE PAVADINIMŲ GATVĖMS SUTEIKIMĄ AR KEITIMĄ

_____ Nr. _____
(data)

Savivaldybės pavadinimas: **Klaipėdos miesto**

Savivaldybės tarybos sprendimo dėl pavadinimo
gatvei suteikimo ar keitimo Nr. ir priėmimo data: _____, **20** ____ m. _____ d.

Gyvenamosios vietovės pavadinimas: **Klaipėdos m.**

Gyvenamosios vietovės identifikavimo kodas: **18067**

Suteiktas gatvės pavadinimas	Buvęs gatvės pavadinimas	Gatvės taškų, pažymėtų plane, Nr.	Pastabos apie gatvės prijungimą, buvusį priklausymą kitai gyvenamajai vietai ir kita
Biržų gatvė		A1-A8	

Dokumentą parengė: vyr. specialistė ASTA VAITKEVIČIENĖ

AIŠKINAMASIS RAŠTAS
PRIE SAVIVALDYBĖS TARYBOS SPRENDIMO „DĖL GATVIŲ PAVADINIMŲ
PANAIKINIMO IR GEOGRAFINIŲ CHARAKTERISTIKŲ PAKEITIMO“ PROJEKTO

1. Parengto projekto tikslai ir uždaviniai.

Šiame Tarybos sprendimo projekte siūloma, atsižvelgus į 2023 m. kovo 23 d. Klaipėdos miesto savivaldybės tarybos sprendimu T2-40 „Dėl Klaipėdos miesto rytinės dalies B teritorijos (tarp Pajūrio g., kelio A13, Liepų g. ir Danės upės) susisiekimo infrastruktūros vystymo specialiojo plano patvirtinimo“ patvirtintą specialųjį planą, bei Žymių žmonių, istorinių datų, įvykių įamžinimo ir gatvių pavadinimų suteikimo komisijos 2023 m. birželio 29 d. posėdžio protokolą Nr. (20.4.)-TAR1-110, panaikinti *Arimų* gatvės pavadinimą. Kadangi specialiajame plane keičiasi Arimų gatvės forma, tad siūloma gatvės dalims suteikti – *Eitkūnų g., Dovo Zauniaus g. ir Lazdynėlių g.* gatvių pavadinimus.

Girdavos gatvės pavadinimą siūloma keisti į *Karaliaučiaus g.*, bei *Girdavos* gatvės pavadinimas priskirti kitai naujai suplanuotai gatvei arčiau magistralinio kelio A13.

Mielaukių gatvės pavadinimas pratęsiamas iki Girdavos gatvės.

Naujai suplanuotoms gatvėms suteikiami pavadinimai - *Gumbinės g., Įsrutiės g., Kaukėnų g., Pabėčių g.* Šie pavadinimai parinkti iš išnykusių Mažosios Lietuvos vietovardžių sąrašo.

Patikslinamos gatvių: *Virkučių g., Vėjo g., Slengių g., Skroblų g., Kadagių g., Ragainės g., Jazminų g., Ievų g., Apynių g., Eglių g., Griautinio g., Biržų g.* geografinės charakteristikos, siekiant, kad gatvės ašinės linijos sutaptų su naujai suplanuotomis ir esančiomis gatvėmis.

Informacija Savivaldybės interneto svetainėje <https://www.klaipeda.lt/lt/> paskelbta 2023-11.

2. Projekte aptartų klausimų teisinis reglamentavimas.

Siekiant tinkamai vykdyti Lietuvos Respublikos vietos savivaldos įstatymo nuostatas, pavestas savivaldybei, jog gatvių pavadinimų suteikimas ir jų keitimas yra išimtinė savivaldybės tarybos kompetencija, vadovaujantis Lietuvos Respublikos teritorijos administracinių vienetų ir jų ribų įstatymo bei jį įgyvendinamųjų teisės aktų nuostatomis, reikalingas tarybos sprendimas dėl Arimų g. pavadinimo panaikinimo, naujų gatvių pavadinimų suteikimo ir geografinių charakteristikų koregavimo.

Sprendimo projektas parengtas vadovaujantis Lietuvos Respublikos vietos savivaldos įstatymo 6 straipsnio 27 punktu ir 15 straipsnio 2 dalies 26 punktu, Pavadinimų gatvėms, pastatams, statiniams ir kitiems objektams suteikimo, keitimo ir įtraukimo į apskaitą tvarkos aprašo, patvirtinto Lietuvos Respublikos vidaus reikalų ministro 2011 m. sausio 25 d. įsakymu Nr. 1V-57 „Dėl Numerių pastatams, patalpoms, butams ir žemės sklypams, kuriuose pagal jų naudojimo paskirtį (būdą) ar teritorijų planavimo dokumentus leidžiama pastatų statyba, suteikimo, keitimo ir apskaitos tvarkos aprašo ir Pavadinimų gatvėms, pastatams, statiniams ir kitiems objektams suteikimo, keitimo ir įtraukimo į apskaitą tvarkos aprašas bei Valstybinės lietuvių kalbos komisijos rekomendacijomis dėl gatvių pavadinimų sudarymo ir rašymo.

3. Siūlomos naujos teisinio reglamentavimo nuostatos ir laukiami rezultatai.

Arimų gatvėje yra apie 121 adresų objektas. Visi adresai keisis priskiriant juos naujai suteiktiems gatvių pavadinimams. Patalpų numeracijos nesikeis. Taip pat keisi ir daugiau adresų, esančių specialiojo plano teritorijoje, priskiriant juos naujai suteiktoms gatvėms. Pagal faktą bus keičiami adresai neatitinkantys adresų formavimo taisyklių, kai adreso objektas yra prie kitos gatvės nei jam buvo suteiktas adresas.

Įregistravus gatvių pavadinimus pasikeitimai VĮ Registrų centro Adresų registre bei keičiami duomenys visų nekilnojamo turto vienetų Nekilnojamo turto registruose nemokamai.

Gatvės pavadinimo pakeitimas finansiškai labiau paveiks juridinius asmenis (ypač gyvenamųjų namų bendrijas), nes jų adresai gali būti fiksuoti pagal unikalų numerį arba tekstą, o keičiant adresą, reikės tą daryti ir įstatuose (todėl gali reikėti įstatų pakeitimus fiksuoti pas notarą, gyvenamųjų namų bendrijoms – gyventojų fiziniuose susirinkimuose).

4. Numatomo teisinio reguliavimo poveikio vertinimas.

Nėra.

5. Projektui įgyvendinti reikalingas kitų teisės aktų keitimas, naujų teisės aktų priėmimas.

Nėra

6. Biudžeto lėšų poreikis projektui įgyvendinti, lėšų sutaupymo galimybės įgyvendinant projektą, finansavimo šaltiniai.

Gatvių lentelėms pagaminti ir iškabinti. Atsižvelgiant į Klaipėdos miesto gatvių pavadinimų ir pastatų numerių lentelių, gatvių krypties nuorodų ir jų tvirtinimo darbų 2020-07-21 sutarties Nr. J9-2074 įkainius.

Finansavimo šaltinis – savivaldybės biudžeto lėšos, skirtos Miesto infrastruktūros objektų priežiūros ir modernizavimo programos Nr. 07, priemonės „Miesto viešųjų teritorijų inventoriaus priežiūra, įrengimas ir įsigijimas“ įgyvendinimui.

7. Sprendimo projekto rengimo metu atlikti vertinimai ir išvados, konsultavimosi su visuomene metu gauti pasiūlymai ir jų motyvuotas vertinimas.

Šio sprendimo pagrindu pildomas gatvių registras ir tikslinama jų apskaita. Statant naujus statinius jiems turi būti nustatomi adresai pagal esamas arba tiesiamas gatves. Pagal faktą natūroje tikslinamos esamų gatvių ašinės linijos ir keičiami adresai neatitinkantys adresų formavimo taisyklių.

8. Kiti sprendimui priimti reikalingi pagrindimai, skaičiavimai ir paaiškinimai.

Nėra

PRIDEDAMA:

1. 2023 m. birželio 21 d. Žymių žmonių, istorinių datų, įvykių įamžinimo ir gatvių pavadinimų suteikimo komisijos posėdžio 2023 m. birželio 29 d. protokolas Nr. (20.4.)-TAR1- 110 (8 lapai);
2. Valstybinės lietuvių kalbos komisijos 2023 m. liepos 21 raštas Nr. S1-258 (1 lapas).

Skyriaus vedėjas

Vytautas Nausėda

ŽYMIŲ ŽMONIŲ, ISTORINIŲ DATŲ, ĮVYKIŲ ĮAMŽINIMO IR GATVIŲ PAVADINIMŲ SUTEIKIMO KOMISIJOS POSĖDŽIO PROTOKOLAS

2023 m. birželio 29 d. Nr. (20.4.)-TAR1- 110
Klaipėda

Posėdis įvyko 2023 m. birželio 21 d. 13 val.

Vieta: per internetinę programėlę ZOOM.

Posėdžio pirmininkas – Arvydas Cesiulis, Klaipėdos miesto savivaldybės tarybos narys, Žymių žmonių, istorinių datų, įvykių įamžinimo ir gatvių pavadinimų suteikimo komisijos pirmininkas

Posėdžio sekretorė – Raimonda Mažonienė, Klaipėdos miesto savivaldybės administracijos Kultūros skyriaus vyr. specialistė

Dalyvavo (6 nariai iš 8):

1. Arvydas Cesiulis, Klaipėdos miesto savivaldybės tarybos narys, Žymių žmonių, istorinių datų, įvykių įamžinimo ir gatvių pavadinimų suteikimo komisijos pirmininkas;
2. dr. Albinas Drukteinis, Klaipėdos universiteto Socialinių ir humanitarinių mokslų fakulteto profesorius;
3. Eglė Deltuvaitė, Klaipėdos miesto savivaldybės administracijos Kultūros skyriaus vedėja;
4. Andrius Petraitis, Klaipėdos miesto savivaldybės tarybos narys;
5. dr. Vasilijus Safronovas, Klaipėdos universiteto Baltijos regiono istorijos ir archeologijos instituto direktorius;
6. Vitalijus Juška, Klaipėdos miesto savivaldybės administracijos Paveldosaugos skyriaus vedėjas.

Kiti posėdžio dalyviai:

1. Žydrūnas Naujokas, radijo stoties „Lalūna“ žurnalistas;
2. Marija Buivydienė, Klaipėdos miesto savivaldybės administracijos Geodezijos ir GIS skyriaus patarėja;

DARBOTVARKĖ:

- 1. Dėl pavadinimų suteikimo 12 (dvylikai) naujų gatvių.**
- 2. Dėl Klaipėdos miesto įvaizdžio komisijos 2023-06-09 posėdžio rekomendacijų patikslinti Viliaus Gaigalaičio, Erdmono Simonaičio, Jokūbo Stikloriaus atminimo įamžinimo lentų tekstus.**
- 3. Dėl Vaclovo Šulco atminimo įamžinimo Skulptūrų parke savivaldybės lėšomis.**

Posėdžio medžiaga:

1. Klaipėdos miesto savivaldybės administracijos Geodezijos ir GIS skyriaus 2023-06-16 raštas Nr.VS-5350 „Dėl gatvių pavadinimų suteikimo“, 1 lapas;
2. Klaipėdos miesto rytinės dalies B teritorijos susisiekimo infrastruktūros vystymo specialiuoju planu suplanuotos gatvių schema, 1 lapas;
3. Siūlomas Mažosios Lietuvos vietovardžių sąrašas naujai suplanuotoms gatvėms – rajone nuo Tauralaukio iki Liepų gatvės, patvirtintas Žymių žmonių, istorinių datų, įvykių įamžinimo ir gatvių pavadinimų suteikimo komisijos 2018-01-12 posėdyje 2018 m. vasario 5 d. protokolu Nr.(20.4)-TAR1-21, 1 lapas;
4. Klaipėdos miesto įvaizdžio komisijos 2023-06-09 posėdžio 2023 m. birželio 12 d. protokolas Nr.ADM-252, 3 lapai;
5. dr. Silvos Pocytytės 2023-06-07 el. laiškas, 2 lapai;

6. Jono Polovinsko – Budrio ir Viliaus Gaigalaičio įamžinimo ant pastato Herkaus Manto g. 37 projektas, 1 lapas;
7. VĮ Turto bankas 2022-12-05 raštas Nr.(15.15 Mr-25)SK4-15488 „Dėl atminimo lentos įrengimo“, 1 lapas;
8. Jokūbo Stikloriaus įamžinimo prie pastato fasado Turgaus g. 3 atminimo lentos projektas, 1 lapas;
9. Buto savininkų balsavimo raštu biuletenis dėl Jokūbo Stikloriaus atminimo lentos pakabinimo ant pastato Turgaus g. 3, UAB „Amber Queen“ Irina Melikian, 2023-06-15, 1 lapas;
10. Buto savininkų balsavimo raštu biuletenis dėl Jokūbo Stikloriaus atminimo lentos pakabinimo ant pastato Turgaus g. 3-6, Christian Golner įgaliota Virginija Lazauskienė, 2023-06-13, 1 lapas;
11. Buto savininkų balsavimo raštu biuletenis dėl Jokūbo Stikloriaus atminimo lentos pakabinimo ant pastato Turgaus g. 3-9, Agnė Jankauskaitė, 2023-06-13, 1 lapas;
12. Erdmono Simonaičio įamžinimo ant pastato fasado Žvejų g. 2 atminimo lenta projektas, 1 lapas;
13. Buto savininkų balsavimo raštu biuletenis dėl Erdmono Simonaičio atminimo lentos pakabinimo ant namo Žvejų g. 2, UAB „Vejoras“ direktorius A. Sėlenis, 2023-06-19, 1 lapas;
14. Klaipėdos miesto savivaldybės mero 2018-11-21 raštas Nr.(31.1)-RS2-1031 „Dėl Vaclovo Šulco kapo atminimo ženkle Skulptūrų parke“, 1 lapas;
15. Žymių žmonių, istorinių datų, įvykių įamžinimo ir gatvių pavadinimų suteikimo komisijos 2022-12-17 posėdžio 2022 m. gruodžio 30 d. protokolo Nr.(20.4)-TAR1-214, išrašas (Jokūbas Stiklorius), 2 lapai;
16. Žymių žmonių, istorinių datų, įvykių įamžinimo ir gatvių pavadinimų suteikimo komisijos 2022-12-17 posėdžio 2022 m. gruodžio 30 d. protokolo Nr.(20.4)-TAR1-214, išrašas (Vilius Gaigalaitis), 2 lapai;
17. Žymių žmonių, istorinių datų, įvykių įamžinimo ir gatvių pavadinimų suteikimo komisijos 2022-12-17 posėdžio 2022 m. gruodžio 30 d. protokolo Nr.(20.4)-TAR1-214 priedas – Erdmono Simonaičio atminimo įamžinimo tekstas prie pastato Žvejų g.2 , 1 lapas;
18. Klaipėdos miesto įvaizdžio komisijos 2023 m. birželio 9 d. posėdžio 2023 m. birželio 12 d. protokolas Nr.ADM-252, 3 lapai;
19. Remigijos Zinkevičienė 2018-06-17 Pareiškimas – prašymas dėl Vaclovo Šulco atminimo (registruota 2018-06-20 Nr.RS-2188), 8 lapai.
20. Žymių žmonių, istorinių datų, įvykių įamžinimo ir gatvių pavadinimų suteikimo komisijos 2022-12-17 posėdžio 2022 m. gruodžio 30 d. protokolo Nr.(20.4)-TAR1-214, išrašas (Erdmonas Simonaitis), 3 lapai;
21. Klaipėdos miesto Skulptūrų parko (senųjų miesto kapinių) sutvarkymo 2017-09 techninis projektas, 3 lapai.

1. SVARSTYTA. Dėl pavadinimų suteikimo 12 (dvylikai) naujų gatvių.

Pranešėja – Marija Buivydienė, Klaipėdos miesto savivaldybės administracijos Geodezijos ir GIS skyriaus patarėja.

M. Buivydienė informavo, kad 2023-03-23 Klaipėdos miesto savivaldybės tarybos sprendimu patvirtintas Klaipėdos miesto rytinės dalies B teritorijos (tarp Pajūrio g., kelio A13, Liepų g. ir Danės upės) susisiekimo infrastruktūros vystymo specialusis planas. Vadovaujantis specialiojo plano sprendiniais parengta schema, kurioje 12 naujai suplanuotų gatvių reikia suteikti pavadinimus. Priminė, kad Žymių žmonių, istorinių datų, įvykių įamžinimo ir gatvių pavadinimų komisijos (toliau – Komisija) 2011 m. rugsėjo 20 d. nutarimu (protokolo Nr.(20.4)-TAR1-52) buvo patvirtintas Mažosios Lietuvos vietovardžių sąrašas, rekomenduojamas naujai suplanuotoms gatvėms pavadinti minėtai teritorijai, o 2022 m. rugsėjo 30 d. nutarimu (protokolo Nr.(20.4)-TAR1-60) buvo nutarta Arimų g. pavadinimą pakeisti į Dovo Zauniaus g. pavadinimą. Tačiau patvirtintame specialiajame plane Arimų gatvė yra padalijama į 3 dalis su atsišakojimais: Nr. 1, Nr. 12 ir Nr. 8, todėl vienai iš 3 (trijų) gatvės atkarpų būtų galima palikti anksčiau rekomenduotą Dovo Zauniaus gatvės pavadinimą, o kitoms 2 (dviem) gatvės atkarpoms suteikti naujus pavadinimus.

M. Buivydienė pristatė naujai suplanuotų gatvių schemą, kurioje naujai suplanuotos gatvės pažymėtos raudona, žalia ir geltona spalvomis, pagal jų kategorijas.

Dr. V. Safronovas pasiūlė C kategorijos gatvėms suteikti Rytų Prūsijos didžiųjų miestų ar svarbių administracinių centrų pavadinimus: Karaliaučiaus, Įsruties ir Gumbinės, o Dovo Zauniaus pavadinimą palikti 1-ajai C kategorijos gatvei. Kadangi Girdavos g. įgauna tęsinį ir tampa C kategorijos gatve, šį pavadinimą jis pasiūlė suteikti kitai gatvei, o suplanuotą Girdavos gatvę ir jos tęsinį Nr. 4 pavadinti Karaliaučiaus gatve. Gatves Nr. 2 ir 9, nors jos ir skirtingų kategorijų, pasiūlė sujungti ir sujungtai gatvei suteikti Gumbinės, o gatvei Nr. 3 – Įsruties pavadinimus.

Dr. A. Drukteinis paklausė, ar galima sujungti dvi gatves, kai jas kerta kita gatvė – priminė Pušyno g. pervadinimo istoriją.

M. Buivydienė atsakė, kad galima, kai gatvę kerta pravažiuojamas kelias, Pušyno g. kirto geležinkelis, kuriuo automobiliai negalėjo pravažiuoti.

Dr. V. Safronovas ir A. Cesiulis pasiūlė sujungti ir 5 bei 6 gatves.

Dr. A. Drukteinis pasiūlė suteikti Lazdynėlių g. pavadinimą 8 gatvei ir taip įamžinti K. Donelaičio gimtinės atminimą. Pavadinimas panašus kaip ir šalia kitų gatvių su augalų pavadinimais.

Komisijos nariai sutarė suteikti naujai suplanuotoms gatvėms pavadinimus:

Nr.1 – Dovo Zauniaus gatvė;

Nr.2. ir Nr. 9 – Gumbinės gatvė;

Nr.3. – Įsrutiės gatvė; [kirčiuoti kaip *danties, dančiui*]

Nr.4. – pakeisti esamą Girdavos gatvės pavadinimą, perkeltiant jį kitur ir visą gatvę pavadinti Karaliaučiaus gatve.

Pritarta bendru sutarimu.

Toliau Komisijos nariai svarstė D kategorijos gatvių pavadinimus. dr. A. Drukteinis pasiūlė suteikti Lazdynėlių g. pavadinimą 8 gatvei ir taip įamžinti K. Donelaičio gimtinės atminimą. Viena vertus, pavadinimas dera su kitomis Mažosios Lietuvos gyvenvietėmis, kita vertus, jis panašus į augalo pavadinimą ir dera kitomis greta esančiomis gatvėmis, kurios pavadintos augalų pavadinimais.

A. Petraitis klausė, kodėl šiuo atveju būtų pervadinama Arimų gatvė, kai Paryžiaus Komunos gatvės pavadinimo neatsisakyta.

Dr. V. Safronovas ir A. Cesiulis paaiškino, kad dėl Arimų gatvės pavadinimo keitimo Komisija jau buvo apsisprendusi anksčiau, be to, Komisija anksčiau buvo priėmusi nutarimą šiame miesto rajone gatves vadinti iš aktyvios vartosenos dingusių Mažosios Lietuvos miestų ir kitų gyvenviečių pavadinimais.

Dr. V. Safronovas pasiūlė sujungtoms gatvėms Nr.6 ir Nr.5 pritaikyti Girdavos gatvės pavadinimą.

Dr. A. Drukteinis pasiūlė suteikti mažesnėms gatvėms smulkesnių miestelių pavadinimus: Pabėčių ir Žuvininkų.

Dr. V. Safronovas nesutiko dėl Žuvininkų pavadinimo, nes tai nėra autentiškas lietuviškas vietovardis, o išverstas iš vokiečių kalbos Fischhausen.

Dr. V. Safronovas pasiūlė svarstyti apskričių centrų – Teplavos ir Gastų – pavadinimus.

Komisijos nariai nutarė, kad abu pavadinimai netinka dėl skambesio ar keliamų asociacijų.

Tuomet dr. V. Safronovas pasiūlė Eitkūnų ir Kaukėnų pavadinimus.

A. Petraitis pasiūlė Bitėnų pavadinimą.

A. Drukteinis paaiškino, kad šis pavadinimas yra Klaipėdos krašto kaimo, o ne vietovės anapus Nemuno anapus Nemuno; kadangi jis dar yra aktyviai vartojamas, Bitėnai pagal temą netinka.

A. Cesiulis pasiūlė Mielaukių g. tęsinį (gatvę Nr.7) vadinti taip pat Mielaukių g.

Komisijos nariai nutarė likusias gatves pavadinti šiais vardais:

Nr.5 ir Nr.6 – Girdavos gatvė;

Nr.7 – Mielaukių g. tęsinys, kuris irgi vadintinas Mielaukių g.

Nr.10 – Kaukėnų gatvė;

Nr.11 – Pabėčių gatvė;

Nr.12 – Eitkūnų gatvė;
 Pritarta bendru sutarimu.
 Nr.8 – Lazdynėlių gatvė;
 Balsuota: 5 – UŽ, 1 – PRIEŠ (A. Petraitis).

NUTARTA. Rekomenduoti Klaipėdos miesto savivaldybės tarybai suteikti naujai suplanuotoms gatvėms Klaipėdos miesto rytinės dalies B teritorijoje (tarp (Pajūrio g., kelio A13, Liepų g. ir Danės upės) šiuos pavadinimus:

Nr.1 – Dovo Zauniaus gatvė;
 Nr.2. ir Nr. 9 – Gumbinės gatvė;
 Nr.3. – Įsrutiės gatvė;
 Nr.4. – pakeisti esamą Girdavos gatvės pavadinimą, perkeltiant jį kitur, ir visą gatvę pavadinti Karaliaučiaus gatve;
 Nr.5 ir Nr.6 – Girdavos gatvė;
 Nr.7 – Mielaukių g, pavadinimo tęsinys
 Nr.8 – Lazdynėlių gatvė;
 Nr.10 – Kaukėnų gatvė;
 Nr.11 – Pabėčių gatvė;
 Nr.12 – Eitkūnų gatvė;

Nutarimas priimtas balsuojant.

2. SVARSTYTA. Dėl Klaipėdos miesto įvaizdžio komisijos 2023-06-09 posėdžio rekomendacijų patikslinti Viliaus Gaigalaičio, Erdmono Simonaičio, Jokūbo Stikloriaus atminimo įamžinimo lentų tekstus.

Pranešėja – Raimonda Mažonienė, Klaipėdos miesto savivaldybės administracijos Kultūros skyriaus vyr. specialistė.

R. Mažonienė informavo, kad Klaipėdos miesto įvaizdžio komisijos (toliau – Įvaizdžio komisija) posėdyje 2023-06-09 buvo pasiūlyta Žymių žmonių, istorinių datų, įvykių įamžinimo ir gatvių pavadinimų Komisijai spręsti klausimą dėl asmens pavardės originalios formos (papildomai) rašymo atminimo lentoje: Jokūbui Stikloriui – *Stiklorus Jokubs* ir Viliui Gailiui – *Gaigalait Wilhelm*. Įvaizdžio komisija nepritarė Erdmono Simonaičio įamžinimo formai atminimo stela prie pastato Žvejų g. 2 dėl sudėtingo komponavimo ir įrengimo. Pasiūlė įamžinti E. Simonaičio atminimą atminimo lentoje. Posėdyje dalyvavęs dr. Vacys Vaivada, Klaipėdos universiteto istorikas, pasiūlė patikslinti E. Simonaičio atminimo lentos tekstą, kad jis buvęs politinis Mažosios Lietuvos atstovas ir politinis Klaipėdos krašto prijungimo prie Lietuvos vadovas. dr. Silva Pocytė pateikė savo pastabas dėl projektų el. laiške, viena iš jų: V. Gaigalaitis nebuvo „Sandoros“ draugijos įkūrėjas, jis vadovavo draugijai. „Sandoros“ įkūrėjas buvo Kristupas Lokys. Priminė, kad komisijos nariams el. paštu buvo išsiųsti A. Skiezgelo parengti atminimo lentų projektai, suderinimo su gyventojais dėl lentų pakabinimo ant pastatų, raštai ir Įvaizdžio komisijos bei dr. S. Pocytės pastabos.

Dr. V. Safronovas priminė Komisijos nuostatą, nekeisti savo sprendimų, jeigu neatsiranda naujų, tai verčiančių daryti, faktų. Iki šiol Klaipėdos mieste nebuvo praktikos rašyti asmenvardžius vokiška maniera skliaustuose. Dokumentuose visų Prūsijos lietuvių vardai ir pavardės rašytos vokiškai, bet su šiuolaikinei lietuviškai auditorijai skirtais įrašais tai, matyt, turi maža ką bendro. Todėl pasiūlė dokumentinių pavardžių įrašų nepaisyti ir palikti lentose Komisijos jau suderintas Viliaus Gaigalaičio ir Jokūbo Stikloriaus pavardžių rašybas.

Dėl E. Simonaičio lentos teksto dr. V. Safronovas pakomentavo, kad bent keli 1923-ųjų įvykių dalyviai nepriklausomai vienas nuo kito E. Simonaitį laikė Klaipėdos prijungimo karinės operacijos iniciatoriumi. Apie tai rašė ir J. Žilius, ir V. Krėvė-Mickevičius. Klaipėdos krašto prijungimui prie

Lietuvos politiškai vadovavo E. Galvanauskas, o ne E. Simonaitis. Todėl Komisijos patvirtintas įrašas yra teisingas ir jo keisti nereikia.

A. Cesiulis pastebėjo, kad tokiu atveju Komisija neturėtų dalyvauti istorikų ginčiuose ir turėtų likti prie ankstesnės pozicijos

Tačiau dr. V. Safronovas sutiko dėl dr. S. Pocytės pastabos, kad „Sandoros“ draugijos įkūrėjas buvo Kristupas Lokys. Todėl pasiūlė patikslinti Komisijos patvirtintą Viliui Gaigalaičiui skirtos atminimo lentos tekstą: vietoje *draugijos „Sandora“ įkūrėjas* rašyti *draugijos „Sandora“ kūrėjas*. Tai leistų patrupinti tekstą, o ne jį dar labiau pailginti rašant „ilgametis pirmininkas“ ir nenusižnegtų tiesai, nes pirmininkaujantis asmuo yra ir draugiją kuriantis asmuo.

Dr. A. Drukteinis pritarė, kad Komisija laikosi nuostatos atminimo lentose rašyti tik vieną pavardę, neperkrauti teksto. Pritarė, kad K. Lokys buvo idėjinis „Sandoros“ draugijos įkūrėjas, tačiau V. Gaigalaitis kūrė Sandoros draugiją, jai vadovaudamas pačioje jos gyvavimo pradžioje. Kalbiniu požiūriu teisingiau būtų *įkūrėjas*, nes žodis *kūrėjas* turi platesnę reikšmę.

V. Juška pritarė, kad žodis *kūrėjas* reiškia nuolatinę būseną, o žodis *įkūrėjas* - prieštarautų faktams, kadangi V. Gaigalaitis nebuvo „Sandoros“ draugijos įkūrėjas.

Dr. A. Drukteinis ir dr. V. Safronovas pasiūlė A. Skiežgelui atkreipti dėmesį, kad pateiktuose atminimo lentų projektuose reikia patikslinti teksto rašybą pagal Komisijos patvirtintą tekstą: tarpeliai tekste turi būti tose vietose, kur nurodyta Komisijos sprendime, be to, tarp skaičių visada rašytini ilgieji brūkšniai.

NUTARTA:

1. Nepritarti Klaipėdos miesto įvaizdžio komisijos 2023 m. birželio 9 d. posėdžio 2023 m. birželio 12 d. protokolo Nr.ADM-252 pasiūlymams įrašyti atminimo lentose Viliui Gaigalaičiui ir Jokūbui Stikloriui jų pavardžių versijas vokiečių kalba. papildomas pavardes.
2. Nepritarti dr. Vacio Vaivados ir dr. Silvos Pocytės pasiūlymams keisti Erdmono Simonaičio atminimo lentos tekstą.
3. Atsižvelgti į pastabą, kad Vilius Gaigalaitis nebuvo „Sandoros“ draugijos įkūrėjas ir patikslinti Žymių žmonių, istorinių datų, įvykių įamžinimo ir gatvių pavadinimų suteikimo komisijos 2022-12-17 posėdžio 2022 m. gruodžio 30 d. protokolu Nr.(20.4)-TAR1-214 patvirtintą atminimo lentos Viliui Gaigalaičiui tekstą, pakeičiant tekste žodį „*įkūrėjas*“ į žodį „*kūrėjas*“, visą tekstą išdėstant šitaip:

1929–1931 M. ČIA GYVENO KUNIGAS, TEOLOGIJOS DR.,
ŽYMUS PRŪSIJOS LIETUVIŲ IR KLAIPĖDOS KRAŠTO POLITIKAS

VILIUS GAIGALAITIS
(1870–1945)

PIRMASIS LIETUVIŲ GIMNAZIJOS KLAIPĖDOJE DIREKTORIUS,
„AUKURO“ DRAUGIJOS,
KLAIPĖDOS KRAŠTO MUZIEJAUS,
LABDAROS IR PARAMOS DRAUGIJOS „SANDORA“ KŪRĖJAS

4. Rekomenduoti architektui A. Skiežgelui pakoreguoti projektuose pateiktą Jono Polovinko-Budrio, Jokūbo Stikloriaus, Viliaus Gaigalaičio, Erdmono Simonaičio atminimo lentų tekstų rašybą, laikantis Žymių žmonių, istorinių datų, įvykių įamžinimo ir gatvių pavadinimų suteikimo komisijos 2022-12-17 posėdžio 2022 m. gruodžio 30 d. protokolu Nr.(20.4)-TAR1-214 patvirtintos tekstų rašybos ir skyrybos.

Nutarimas priimtas bendru sutarimu.

3. SVARSTYTA. Dėl Vaclovo Šulco atminimo įamžinimo Skulptūrų parke savivaldybės lėšomis.

Pranešėjas – Vitalijus Juška, Klaipėdos miesto savivaldybės administracijos Paveldosaugos skyriaus vedėjas.

V. Juška priminė Komisijos nariams, kad klausimas dėl Vaclovo Šulco (1924–1948) palaidojimo vietos Klaipėdos miesto senosiose kapinėse (dabar – Skulptūrų parke) yra senas. 2018 m. į Savivaldybę kreipėsi Remigija Zinkevičienė, Vaclovo Šulco dukterėčia, prašydama leisti jai pažymėti Skulptūrų parke jos dėdės kario savanorio Vaclovo Šulco (1924–1948) kapo vietą atminimo ženklu. Komisija svarstė šį klausimą ir R. Zinkevičienei buvo atsakyta, kad įgyvendinus Skulptūrų parko sutvarkymo planą, palei Trilapio gatvę bus įrengta granitinių plokštelių juosta, ant kurios bus galima iškalti šiose kapinėse palaidotų žmonių vardus.

V. Juška informavo, kad prieš kelias dienas jam skambino garbaus amžiaus R. Juknevičienė, kuri papasakojo, kad š. m. birželio 30 d. sueina 75 metai, kai mirė jos dėdė Vaclovas Šulcas, kurį 24 metų amžiaus 1948 m. buvo nukankino II NKVD kalėjime Klaipėdoje ir, pasak liudytojų, palaidojo Skulptūrų parke. Kitais metais V. Šulcui sueitų 100 metų.

V. Juška priminė, kad apie V. Šulčą (1924–1948) žurnalistė Asta Dykoviienė parašė išsamų straipsnį dienraštyje „Klaipėda“.

V. Juška papasakojo, kad 1944 m. generolas Povilas Plechavičius sukvietė karius į Vietinę rinktinę, Vaclovas Šulcas buvo į ją užsirašęs. Kadangi Vietinė rinktinė gana greitai buvo išformuota, V. Šulcas grįžo į gimtąjį Jurbarką ir įsidarbino mokykloje mokytoju. Ten subūrė grupę entuziastų, kurie tikėjosi, kad sovietmetis greitai baigsis. Saugumas jį areštavo, įkalintas buvo 1947 m. Kaune, paskui pervežtas į Klaipėdą, kur dėl prastų sąlygų ir kankinimų, greitai mirė.

R. Zinkevičienė sutinka, kad dėdės atminimas būtų pažymėtas Skulptūrų parke įrengtame memoriale, nors ji žino tikslią palaidojimo vietą. Paklausė, ar galima dabar jau įamžinti V. Šulco atminimą?

V. Juška pristatė memorialo Skulptūrų parke projektą. Memorialinė atminimo lentelė būtų 40x30x4 cm išmatavimų, su nuožulniu paviršiumi, užrašas minimalus, vardas, pavardė, gimimo ir mirties metai, galima būtų, kad atsirastų įrašas kodėl mirė.

V. Juška pažymėjo, kad iš tiesų yra problema, kur palaidoti žmonių kūnai iš kalėjimo, kuris veikė šalia. A. a. D. Varkalis buvo rodęs konkrečią vietą Skulptūrų parke, tačiau atlikus kasinėjimus, pavyko rasti tik reguliarius laidojimus. Todėl V. Šulco palaidojimo vieta geriausiai simbolizuoja kalėjimo aukų mirtis.

V. Juška paklausė Kultūros skyriaus, ar būtų galima tai padaryti savivaldybės lėšomis, nes tai yra moralinė skola Lietuvos patriotui.

A. Cesiulis paklausė, kokia būtų kaina?

V. Juška atsakė, kad, matyt, nedidelė, nes akmens plokštės formatas yra maždaug A3 popieriaus formato dydžio.

Dr. V. Safronovas pastebėjo, kad ši Komisija svarsto žymių žmonių įamžinimo klausimus, bet ne kapinėse palaidotų žmonių atminimo įamžinimą. Paklausė, ar tikrai kiekvieną kartą Komisija turi tokius atvejus svarstyti, kai savivaldybės suderintame projekte jau yra numatyta vieta tokiems atvejams. Pastebėjo, kad tokius dalykus, gal būtų, galima daryti ir be Komisijos pritarimo.

V. Juška paklausė Kultūros skyriaus, kokių dokumentų reikia, kad pagrįsti atminimo plokštės V. Šulcui pagaminimą savivaldybės lėšomis? Gal užtenka Komisijos posėdžio protokolinio įrašo?

E. Deltuvaitė papasakojo, kad pagal Klaipėdos miesto savivaldybės apdovanojimų nuostatus, Kultūros skyrius gali apmokėti miesto Garbės piliečių paminklo išlaidas ir laidotuves. Tačiau vis dažniau susiduriame su atvejais, kai savivaldybės prašoma apmokėti kapų tvarkymo išlaidas žmonėms, kurie nėra Garbės piliečiai. Todėl svarstomas sprendimas parengti žymių žmonių ir kitų svarbių miestui žmonių kapų priežiūros ir tvarkymo tvarką. Šiuo metu yra parengtas tik pirminis tvarkos projektas. Dabar svarbu turėti ekspertų, specialistų pritarimą ir patarimą dėl tolesnių veiksmų. Šio protokolo pritarimu, galėtume remtis įgyvendinant šį projektą. Paklausė, kokia būtų kaina?

V. Juška pasiūlė palaukti liepos mėnesio, kada Skulptūrų parkas po rekonstrukcijos bus oficialiai atidarytas, tada bus pakviesti artimieji, kurių giminės ten palaidoti, pasiūlyta jiems kreiptis į savivaldybę dėl artimųjų įamžinimo projekte nustatyta forma. Taip sužinosime, koks yra poreikis, kiek iš vis ketinama ten įrengti atminimo lentų.

V. Juška pažymėjo, kad nereikės Komisijos pritarimo Skulptūrų parke palaidotiems žmonėms. Skulptūrų parko techniniame projekte yra numatyta vieta ir forma tam, kad nebūtų chaotiškų formų (pvz. paminklų) ir atvejų, įamžinant ten palaidotus mirusius. Paaiškino, kad šis atvejis išskirtinis, nes prašoma tai padaryti iš Savivaldybės lėšų. Pastebėjo, kad V. Šulco atvejis yra reikšmingas, nes jis už savo pažiūras buvo nukankintas sovietinių struktūrų.

Dr. V. Safronovas pastebėjo, kad susidaro keista situacija: valdžia (savo laiku – Vykdomasis komitetas) savo sprendimu panaikino buvusias kapines, sunaikino antkapius, o dabar siūlo žmonėms už savo pinigus ten atkurti atminimo ženklus palaidotiesiems. Paklausė, ar neturėtų dabar Savivaldybė savo lėšomis atkurti buvusiose miesto kapinėse palaidotų asmenų atminimą? Kai atsiranda žmogus, kuris dokumentaliai įrodo, kad jo artimojo kapas buvo sunaikintas, galbūt Savivaldybė galėtų pasirūpinti tuo, kad tokio žmogaus vardas ir pavardė būtų dabar Skulptūrų parke nustatytoje vietoje įrašytas. Tai lyg ir būtų moralinė Savivaldybės pareiga. Dėl V. Šulco – problema, kad trūksta patikimų įrodymų, kad jis tikrai ten palaidotas. Taip pat faktas, kad žmogus buvo nukankintas, juk nebūtinai reiškia, kad tai buvo žymus žmogus, todėl svarstomas klausimas lyg ir ne pagal Komisijos kompetenciją.

R. Mažonienė pastebėjo, kad Kultūros skyrius neprašo pripažinti V. Šulco žymiu žmogumi. Tačiau dažnai susiduriama su kita kategorija svarbių miestui žmonių, kurie nėra žymūs žmonės, tačiau miestui yra svarbūs: pvz. a. a. rašytojas Kostas Kaukas, menotyrininkas Petras Šmitas ir kt., todėl ir rengiama žymių ir kitų miestui svarbių asmenų kapų priežiūros tvarka. Dėl A. Šulco atminimo įamžinimo kreipiamasi į Komisiją patarimo, rekomendacijos, nes ji turi tokią funkciją.

Dr. A. Drukteinis pasiūlė pasirinkti lengvesnę formą – neprieštarauti, nes tai būtų tarpinis sprendimas be pripažinimo, kad žymus žmogus.

A. Petraitis pritarė sprendimui, kad Komisija neprieštarauja.

A. Cesiulis pritarė pasiūlymui, kad Komisija neprieštarauja, kad V. Šulco palaidojimo vieta būtų pažymėta. Sutiko, kad tokių atvejų svarstymas nėra Komisijos funkcija. Pasiūlė, kad savivaldybėje kita struktūra galėtų tai spręsti, galbūt, su Kultūros skyriaus rekomendacija. Pažymėjo, kad ateityje gali būti daugiau tokių atvejų, todėl juos reikėtų svarstyti savivaldybės administracijos lygiuose.

A. Cesiulis pažymėjo, kad žmonės, sužinoję apie savivaldybės lėšomis pažymėtą V. Šulco palaidojimą kapinėse, teisėtą lūkesčių vedini, kreipsis į savivaldybę tikėdamiesi to paties. Kiekvieno atvejo, o tokių gali būti šimtai, Komisija nesvarstys, nes tai ne jos funkcija.

V. Juška pažymėjo, kad negalima dėti pagal svarbą ant vieno svarstyklį, kieno atminimas yra vertesnis

V. Juška pastebėjo, kad V. Šulco palaidojimo vieta nustatyta pagal liudytojų parodymus ir tas kapas išbuvo apie 30 m., todėl turime tiksliausią liudijimą dėl nukankintų kalėjime patriotų mirtis ir palaidojimą šiose kapinėse. V. Šulco palaidojimo atminimo pažymėjimas simbolizuoja visų aukų, kurie buvo nukankinti NKVD kalėjime Klaipėdoje, atminimą. Kitų tūkstančių aukų palaidojimų vietų kol kas nežinome, atliekami archeologiniai tyrimai, renkama istorinė medžiaga.

A. Petraitis pastebėjo, kad prašymai dėl žymių žmonių įamžinimo, kol patenka į Komisiją, jau praeina savotišką filtrą visuomenėje ir savivaldybėje.

V. Juška informavo, kad kiti žmonės, kurie kreipiasi į Savivaldybę dėl mirusiųjų įamžinimo Skulptūrų parke, ketina tai padaryti savo lėšomis ir neprašo, kad iš savivaldybės lėšų tai padaryti. Tačiau, jeigu būtų sulaukta tokių prašymų, tada tokius atvejus Savivaldybėje svarstyti.

A. Cesiulis pažymėjo, kad Komisija neturi moralinės teisės spręsti, ką iš palaidotų Skulptūrų parke reikia įamžinti, o ko – nereikia. Tai turėtų būti Savivaldybės pozicija.

Dr. V. Safronovas pasiūlė, kad Komisija suveiktų preventyviai ir jau dabar savo nutarimu pritartų visų mirusių žmonių, kurie buvo palaidoti buvusiose miesto kapinėse (dabar Skulptūrų parke) atminimo įamžinimui, jeigu toks poreikis atsirastų ir jeigu būtų dokumentinių įrodymų dėl jų palaidojimo būtent ten.

NUTARTA:

1. Neprieštarauti dėl Vaclovo Šulco (1924–1948) atminimo įamžinimui Atminties skverelyje (Memorialas prie Trilapio g.) Savivaldybės lėšomis pagal Klaipėdos miesto Skulptūrų parko (senųjų miesto kapinių) sutvarkymo techniniame projekte patvirtintą formą.
2. Pritarti visų mirusių žmonių, kurie buvo palaidoti buvusiose miesto kapinėse (dabar Skulptūrų parke), atminimo įamžinimui Atminties skverelyje (Memorialas prie Trilapio g.) pagal patvirtintą Klaipėdos miesto Skulptūrų parko (senųjų miesto kapinių) sutvarkymo techninį projektą.
3. Rekomenduoti Klaipėdos miesto savivaldybei klausimą dėl svarbių miestui žmonių palaidojimo pažymėjimo, taip pat dėl buvusiose (pokariu sunaikintose) miesto kapinėse palaidotų asmenų kapų tvarkymo ir pan. spręsti savivaldybės administracijos lygiu.

Nutarimas priimtas bendru sutarimu.

Posėdis baigėsi 15 val.

Posėdžio pirmininkas

Arvydas Cesiulis

Posėdžio sekretorė

Raimonda Mažonienė



VALSTYBINĖ LIETUVIŲ KALBOS KOMISIJA

Klaipėdos miesto savivaldybės administracijos
(1.7)

Geodezijos ir GIS skyriaus
(21.54)-GIS4-4

l. e. p. vedėjai Marijai Buivydienei

2023-07-21 Nr. S1-

| 2023-07-11 Nr.

DĖL GATVIŲ PAVADINIMŲ

Klaipėdos miesto savivaldybės teritorijoje numatyti suteikti gatvių pavadinimai *Dovo Zauniaus g.*, *Gumbinės g.*, *Įsruties g.*, *Karaliaučiaus g.*, *Kaukėnų g.*, *Lazdynėlių g.*, *Pabėčių g.* ir *Eitkūnų g.* atitinka kalbos taisyklingumo kriterijų, nustatytą Pavadinimų gatvėms, pastatams, statiniams ir kitiems objektams suteikimo, keitimo ir įtraukimo į apskaitą tvarkos apraše (patvirtintame Lietuvos Respublikos vidaus reikalų ministro 2011 m. sausio 25 d. įsakymu Nr. 1V-57), taip pat Valstybinės lietuvių kalbos komisijos 2004 m. gruodžio 2 d. rekomendaciją „Dėl gatvių pavadinimų sudarymo ir rašymo“.

Komisijos pirmininkė
Meiliūnatė

Violeta

Sigita Sereikienė, tel. (8 5) 272 4520, el. p. sigita.sereikiene@vlkk.lt **Originalas nebus siunčiamas**

<http://www.vlkk.lt>
<http://terminai.vlkk.lt>

Kodas 188780533

DETALŪS METADUOMENYS

Dokumento sudarytojas (-ai)	Valstybinė lietuvių kalbos komisija 188780533, Gedimino pr. 60, LT-01110 Vilnius
Dokumento pavadinimas (antraštė)	Dėl gatvių pavadinimų
Dokumento registracijos data ir numeris	2023-07-21 Nr. S1-258
Dokumento gavimo data ir dokumento gavimo registracijos numeris	2023-07-21 Nr. R1-5476
Dokumento specifikacijos identifikavimo žymuo	ADOC-V1.0
Parašo paskirtis	Pasirašymas
Parašą sukūrusio asmens vardas, pavardė ir pareigos	Violeta Meiliūnaitė, Komisijos pirmininkas, Sekretoriatas
Sertifikatas išduotas	VIOLETA MEILIŪNAITĖ LT
Parašo sukūrimo data ir laikas	2023-07-21 09:42:38 (GMT+03:00)
Parašo formatas	XAdES-T
Laiko žymoje nurodytas laikas	2023-07-21 09:42:48 (GMT+03:00)
Informacija apie sertifikavimo paslaugų teikėją	RCSC IssuingCA, VI Registru centras - i.k. 124110246 LT
Sertifikato galiojimo laikas	2022-12-07 09:01:36 – 2024-12-06 09:01:36
Informacija apie būdus, naudotus metaduomenų vientisumui užtikrinti	"Registravimas" paskirties metaduomenų vientisumas užtikrintas naudojant "RCSC IssuingCA, VI Registru centras - i.k. 124110246 LT" išduotą sertifikatą "DBSIS, Informatikos ir ryšių departamentas prie Lietuvos Respublikos vidaus reikalų ministerijos, i.k.188774822 LT", sertifikatas galioja nuo 2022-05-19 16:48:06 iki 2025-05-18 16:48:06 "Gauto dokumento registravimas" paskirties metaduomenų vientisumas užtikrintas naudojant "RCSC IssuingCA, VI Registru centras - i.k. 124110246 LT" išduotą sertifikatą "Dokumentų valdymo sistema Avilys, Klaipėdos miesto savivaldybės administracija, i.k. 188710823 LT", sertifikatas galioja nuo 2021-12-20 12:35:17 iki 2024-12-19 12:35:17
Pagrindinio dokumento priedų skaičius	–
Pagrindinio dokumento pridedamų dokumentų skaičius	–
Priedamo dokumento sudarytojas (-ai)	–
Priedamo dokumento pavadinimas (antraštė)	–
Priedamo dokumento registracijos data ir numeris	–
Programinės įrangos, kuria naudojantis sudarytas elektroninis dokumentas, pavadinimas	DBSIS, versija 3.5.73.2
Informacija apie elektroninio dokumento ir elektroninio (-ių) parašo (-ų) tikrinimą (tikrinimo data)	Atitinka specifikacijos keliamus reikalavimus. Visi dokumente esantys elektroniniai parašai galioja (2023-07-21 10:38:30)
Paieškos nuoroda	–
Papildomi metaduomenys	Nuorašą suformavo 2023-07-21 10:38:30 Dokumentų valdymo sistema Avilys

DETALŪS METADUOMENYS

Dokumento sudarytojas (-ai)	Geodezijos ir GIS skyriaus Vyriausioji specialistė Asta Vaitkevičienė
Dokumento pavadinimas (antraštė)	DĖL GATVIŲ PAVADINIMŲ SUTEIKIMO, PANAIKINIMO IR GEOGRAFINIŲ CHARAKTERISTIKŲ PAKEITIMO
Dokumento registracijos data ir numeris	2024-04-29, T1-141
Adresatas	–
Dokumentą vizavo.	Bendrojo skyriaus Vyriausioji specialistė Birutė Radavičienė
Veiksmo atlikimo data ir laikas	2024-04-08 12:28:22
Dokumentą vizavo.	Geodezijos ir GIS skyriaus Skyriaus vedėjas Vytautas Nausėda
Veiksmo atlikimo data ir laikas	2024-04-08 15:49:53
Dokumentą vizavo.	Teisės skyriaus Vyriausioji specialistė Vaiva Žadeikė
Veiksmo atlikimo data ir laikas	2024-04-09 07:57:27
Dokumentą vizavo.	Teisės skyriaus Skyriaus vedėjas Andrius Kačalinas
Veiksmo atlikimo data ir laikas	2024-04-11 16:28:58
Dokumentą vizavo.	Urbanistikos ir architektūros skyriaus Skyriaus vedėjas, savivaldybės vyriausiasis architektas Marijus Mockus
Veiksmo atlikimo data ir laikas	2024-04-12 09:49:46
Dokumentą vizavo.	Žemėtvarkos skyriaus Skyriaus vedėja Raimonda Gružienė
Veiksmo atlikimo data ir laikas	2024-04-12 11:12:38
Dokumentą vizavo.	Savivaldybės administracijos direktorius Andrius Žukas
Veiksmo atlikimo data ir laikas	2024-04-12 15:23:33
Dokumentą vizavo.	Vyriausiasis patarėjas Kastytis Macijauskas
Veiksmo atlikimo data ir laikas	2024-04-15 11:36:57
Dokumentą vizavo.	Vicemerai Algirdas Kamarauskas
Veiksmo atlikimo data ir laikas	2024-04-16 07:39:05
Dokumentą pasirašė	Meras Arvydas Vaitkus
Veiksmo atlikimo data ir laikas	2024-04-29 15:06:30
Dokumentą tvirtino	Tarybos posėdžių sekretorė Julija Veresova
Veiksmo atlikimo data ir laikas	2024-04-29 15:25:03
Registratorius	Tarybos sekretoriato skyriaus Vyriausioji specialistė Virginija Palaimienė
Veiksmo atlikimo data ir laikas	2024-04-29 16:01:00
Dokumento nuorašo atspausdinimo data ir jį atspausdinęs darbuotojas	2024-04-29 atspausdino Tarybos sekretoriato skyriaus Vyriausioji specialistė Virginija Palaimienė

Nuorašas tikras
Klaipėdos miesto savivaldybė
2024-04-29