



KLAIPĖDOS MIESTO SAVIVALDYBĖS MERAS

Klaipėdos miesto savivaldybės tarybai

2024-05-28 Nr. TAS-79

I

DĖL KLAIPĖDOS MIESTO SAVIVALDYBĖS TARYBOS 2024 M. GEGUŽĖS 16 D. SPRENDIMO PROJEKTO NR. T1-192 KOREGAVIMO

Informuojame, kad š. m. gegužės 30–31 d. vyksiančiam Klaipėdos miesto savivaldybės tarybos posėdžiui teikiamas 2024 m. gegužės 16 d. sprendimo projektas Nr. T1-192 „Dėl Klaipėdos miesto savivaldybės tarybos 2015 m. gruodžio 22 d. sprendimo Nr. T2-356 „Dėl vietinės rinkliavos už naudojimąsi savivaldybės tarybos nustatytais mokamomis vietomis automobiliams statyti tvarkos“ pakeitimo“ (toliau – sprendimo projektas).

Sprendimo projektas buvo svarstytas Finansų ir ekonomikos, Miesto plėtros ir strateginio planavimo ir Miesto ūkio ir aplinkosaugos komitetuose.

Minėtuose komitetuose svarstant sprendimo projektą, daugiausia klausimų kilo dėl atsisakomos lengvatų automobilių dalijimosi paslaugų teikėjams ir siūlymo nuo 2025 m. sausio 1 d. senamiestyje ir siūlomoje praplėsti raudonojoje zonoje (Naujoji Uosto g.–Naujojo Sodo g.–Liepų g.–Laičių skg. iki Danės g.) kiekvieną dieną nuo 12.00 val. iki 14.00 val. nerinkti vietinės rinkliavos už automobilių statymą.

Įvertinę ir apibendrinę komitetų pasiūlymus bei pasitarimo su automobilių dalijimosi paslaugų teikėjais metu išsakytą nuomonę, siūlome koreguoti sprendimo projektą ir atlikti šiuos pataisymus:

1. Nustatyti mėnesio lengvatinio leidimo kainą – 60,00 Eur už 1 transporto priemonę automobilių dalijimosi paslaugų teikėjams.

2. Siūlyti papildyti teritoriją: piliavietės aikštelė ir Žvejų g. ruožas tarp pasukamojo tiltelio ir Pilies g., kurioje nuo 2025 m. sausio 1 d. visus metus, kiekvieną dieną nuo 12.00 val. iki 14.00 val., nebūtų renkama vietinė rinkliava už automobilių statymą.

3. Nustatyti „užmaršumo mokesčio“ mokėjimą pagal vietinės rinkliavos už automobilių statymą rinkimo laikotarpį.

4. Patikslinti ir pataisyti techninio pobūdžio netikslumus zonų ribose Vietinės rinkliavos už naudojimąsi savivaldybės tarybos nustatytais mokamomis vietomis automobiliams statyti Klaipėdos mieste nuostatų priedo projekte „Savivaldybės tarybos nustatytų mokamų vietų automobiliams statyti Klaipėdos mieste zonų ribos“.

PRIDEDAMA:

1. Vietinės rinkliavos už naudojimąsi savivaldybės tarybos nustatytais mokamomis vietomis automobiliams statyti Klaipėdos mieste nuostatų projektas, 7 lapai.

2. Vietinės rinkliavos už naudojimąsi savivaldybės tarybos nustatytais mokamomis vietomis automobiliams statyti Klaipėdos mieste nuostatų projekto lyginamasis variantas, 7 lapai.

3. Vietinės rinkliavos už naudojimąsi savivaldybės tarybos nustatytais mokamomis vietomis automobiliams statyti Klaipėdos mieste nuostatų priedo „Savivaldybės tarybos nustatytų mokamų vietų automobiliams statyti Klaipėdos mieste zonų ribos“ projektas, 7 lapai.

4. Vietinės rinkliavos už naudojimąsi savivaldybės tarybos nustatytais mokamomis vietomis automobiliams statyti Klaipėdos mieste nuostatų priedo „Savivaldybės tarybos nustatytų mokamų vietų automobiliams statyti Klaipėdos mieste zonų ribos“ projekto lyginamasis variantas, 7 lapai.

Savivaldybės meras

Arvydas Vaitkus

Projektas

PATVIRTINTA

Klaipėdos miesto savivaldybės tarybos

2015 m. gruodžio 22 d. sprendimu Nr. T2-356

(Klaipėdos miesto savivaldybės tarybos

2024 m. gegužės 28 d. sprendimo Nr. TAS-79

redakcija)

VIETINĖS RINKLIAVOS UŽ NAUDOJIMĄSI SAVIVALDYBĖS TARYBOS NUSTATYTOMIS MOKAMOMIS VIETOMIS AUTOMOBILIAMS STATYTI KLAIPĖDOS MIESTE NUOSTATAI

I SKYRIUS BENDROSIOS NUOSTATOS

1. Vietinė rinkliava už naudojimąsi Savivaldybės tarybos nustatytais mokamomis vietomis automobiliams statyti Klaipėdos mieste (toliau – rinkliava) yra Klaipėdos miesto savivaldybės tarybos (toliau – Savivaldybės taryba) sprendimu nustatyta privaloma įmoka visiems asmenims, išskyrus dviračių motociklų, dviračių motorolerių ir dviračių mopedų savininkus ar valdytojus, kurie naudojami Savivaldybės tarybos nustatytais mokamomis vietomis automobiliams statyti Klaipėdos mieste.

2. Visos vietos automobiliams statyti Klaipėdos mieste, kurios suskirstytos į zonas, yra apmokestinamos, išskyrus vietas, esančias nuosavybės teise priklausančiuose, nuomojamuose ar kitais pagrindais valdomuose žemės sklypuose, taip pat gyvenamosios paskirties žemės sklypuose, kurie suformuoti pagal patvirtintus teritorijų planavimo dokumentus ir įregistruoti Nekilnojamojo turto registre. Už naudojimąsi mokamomis vietomis automobiliams statyti Klaipėdos mieste mokama Savivaldybės tarybos nustatyta vietinė rinkliava. Rinkliavos dydis diferencijuojamas pagal Vietinės rinkliavos už naudojimąsi Savivaldybės tarybos nustatytais mokamomis vietomis automobiliams statyti Klaipėdos mieste nuostatų (toliau – Nuostatai) priede nustatytas zonas (priedas) ir mokėjimo būdą, nustatytą Savivaldybės tarybos sprendimu.

3. Šia rinkliava siekiama pagerinti miesto ekologinę būklę, sumažinti automobilių srautus raudonojoje, geltonojoje ir žaliojoje zonose, surinkti lėšų, kurios bus naudojamos vietoms automobiliams statyti Klaipėdos mieste įrengti ir eksploatuoti, eismo saugumo gerinimo priemonėms įrengti, rinkliavai administruoti, viešojo transporto nuostoliams dengti ir viešajai transporto infrastruktūrai vystyti bei prižiūrėti, Lietuvos Respublikos transporto lengvatų įstatyme nenumatytoms viešojo transporto lengvatoms finansuoti.

4. Vietinė rinkliava renkama siekiant sudaryti sąlygas, kad piko metu stovinčių automobilių kiekis neviršytų 85 procentų stovėjimo vietų užimtumo atskirose teritorijose.

5. Vietinę rinkliavą renka ir administruoja, vietinės rinkliavos mokėjimo kontrolę vykdo, automobilių statymo tvarką prižiūri ir automobilių stovėjimo bilietų automatų įrengimą ir priežiūrą atlieka Klaipėdos miesto savivaldybės (toliau – Savivaldybė) įgaliota įstaiga. Ši įstaiga taip pat dalyvauja įgyvendinant automobilių stovėjimo vietų plėtros projektus, diegia, tobulina ir prižiūri išmaniųjų transporto sistemų priemones, taip pat ne rečiau kaip vieną kartą per metus atlieka stovėjimo vietų užimtumo analizę ir teikia siūlymus Savivaldybės administracijai dėl vietinės rinkliavos dydžių koregavimo tose miesto gatvėse ir aikštelėse, kuriose automobilių stovėjimo vietų užimtumas piko metu viršija 85 procentų, taip pat atlieka kitas Savivaldybės pavestas funkcijas ir užduotis.

6. Nuostatus tvirtina, keičia ir papildo Savivaldybės taryba.

II SKYRIUS

RINKLIAVOS MOKĖTOJAI IR MOKĖJIMO TVARKA

7. Rinkliavos mokėtojai yra asmenys, kurie naudojami mokamomis vietomis, skirtomis automobiliams statyti.

8. Rinkliava netaikoma:

8.1. transporto priemonėms, pažymėtoms specialiais šviesos (mėlynos arba mėlynos ir raudonos spalvos) ir garso signalais arba tik specialiais šviesos signalais, kriminalinę žvalgybą ar ikiteisminį tyrimą vykdančių ar kontroliuojančių subjektų transporto priemonėms, maršrutiniam transportui, aptarnaujant nustatytą maršrutą, mokykliniams autobusams, taip pat kitoms Lietuvos Respublikos rinkliavų įstatyme nustatytų subjektų transporto priemonėms;

8.2. transporto priemonėms, pažymėtoms asmenų su negalia automobilių statymo kortele;

8.3. transporto priemonėms prie valstybės, Savivaldybės, biudžetinių įstaigų, institucijų, įmonių ir tarnybų bei nevyriausybinų organizacijų, kurios atitinka Savivaldybės administracijos direktoriaus įsakymu nustatytus kriterijus, jų lėšomis pažymėtuose 5–15 m gatvės ruožuose;

8.4. ekologiškoms transporto priemonėms, kurioms yra išduotas nemokamas leidimas ir kurios atitinka abi šias sąlygas:

8.4.1. transporto priemonėje energija mechaniniam judesiui atlikti tiekama tik iš elektros energijos kaupiklio;

8.4.2. transporto priemonėje sumontuota tik elektros pavarą. Už hibridinių transporto priemonių (kuriose, be elektros kaupiklio ar elektros pavaros, sumontuotas ir vidaus degimo variklis) stovėjimą vietinė rinkliava yra mokama kaip ir už įprastų (su vidaus degimo varikliais) transporto priemonių stovėjimą. Nuostatuose nustatyta tvarka;

8.5. miesto, socialinio pobūdžio renginių, valstybės minėtinų datų metu arba reikšmingų valstybės ar miesto įvykių progomis renginio teritorijoje.

9. Nustatomos šios leidimų rūšys:

9.1. Transporto priemonės statymo abonementas – terminuotas leidimas naudotis raudonosios, geltonosios ir žaliosios zonos mokamomis vietomis (išskyrus vietas, kuriose įsigyti leidimai transporto priemonėms statyti konkrečioje stovėjimo vietoje) automobiliams statyti.

9.2. Gyventojų leidimas – terminuotas leidimas, suteikiantis teisę geltonojoje ar žaliojoje zonoje naudotis vietomis automobiliams statyti, esančiomis ne didesniu nei 200 metrų, o raudonojoje zonoje – 500 metrų spinduliu nuo nekilnojamojo turto objekto, nurodyto gyventojų leidime.

9.3. Verslo leidimas – terminuotas leidimas, suteikiantis teisę geltonojoje ar žaliojoje zonoje naudotis vietomis automobiliams statyti, esančiomis ne didesniu nei 200 metrų, o raudonojoje zonoje – 500 metrų spinduliu nuo nekilnojamojo turto objekto, nurodyto verslo leidime.

9.4. Leidimas transporto priemonei statyti konkrečioje stovėjimo vietoje – terminuotas leidimas naudotis konkrečia mokama vieta automobiliams statyti, esančia raudonojoje, geltonojoje, baltojoje ar žaliojoje zonoje.

9.5. Lengvatinis leidimas – terminuotas leidimas, suteikiantis teisę naudotis bet kuria geltonosios, raudonosios ar žaliosios zonos mokama vieta (išskyrus vietas, kuriose įsigyti leidimai transporto priemonei statyti konkrečioje stovėjimo vietoje) automobiliams statyti.

9.6. Nemokamas leidimas – terminuotas leidimas, suteikiantis teisę nemokamai naudotis bet kuria apmokestintoje teritorijoje esančia vieta automobiliams statyti (išskyrus vietas, kuriose įsigyti leidimai transporto priemonei statyti konkrečioje stovėjimo vietoje).

10. Nustatyto dydžio rinkliava mokama:

10.1. mokamose vietose įrengtuose bilietų automatuose grynaisiais pinigais ar mokėjimo kortele. Mokant grynaisiais pinigais, mažiausia apyvartinė moneta – 10 centų;

10.2. bankiniu pavedimu ar mokėjimo kortele;

10.3. naudojantis mobiliosiomis programėlėmis;

10.4. kitose mokėjimo vietose.

11. Rinkliavos rinkimo laikas:

11.1. Geltonojoje zonoje rinkliava renkama:

11.1.1. darbo dienomis nuo 8.00 iki 18.00 val., išskyrus šeštadienį ir sekmadienį bei valstybinių švenčių dienas, – visoje teritorijoje, išskyrus 11.1.2–11.1.5 papunkčiuose nurodytose teritorijose;

11.1.2. Nuostatų priedo 10 punkte nurodytoje teritorijoje laikotarpiu nuo gegužės 1 d. iki rugsėjo 15 d. – kiekvieną dieną nuo 8.00 iki 22.00 val., o laikotarpiu nuo rugsėjo 16 d. iki balandžio 30 d. – kiekvieną dieną nuo 8.00 iki 18.00 val.;

11.1.3. Nuostatų priedo 7 punkte nurodytoje teritorijoje laikotarpiu nuo gegužės 1 d. iki rugsėjo 15 d. – kiekvieną dieną nuo 8.00 iki 22.00 val., o laikotarpiu nuo rugsėjo 16 d. iki balandžio 30 d. – darbo dienomis nuo 8.00 iki 18.00 val., išskyrus šeštadienį ir sekmadienį bei valstybinių švenčių dienas;

11.1.4. nuo 2025 m. sausio 1 d. Nuostatų priedo 7 punkte nurodytoje teritorijoje laikotarpiu nuo gegužės 1 d. iki rugsėjo 15 d. – kiekvieną dieną nuo 8.00 iki 12.00 val. ir nuo 14.00 val. iki 22.00 val., o laikotarpiu nuo rugsėjo 16 d. iki balandžio 30 d. – darbo dienomis nuo 8.00 iki 12.00 val. ir nuo 14.00 val. iki 18.00 val., išskyrus šeštadienį ir sekmadienį bei valstybinių švenčių dienas;

11.1.5. Nuostatų priedo 9 punkte nurodytoje teritorijoje laikotarpiu nuo gegužės 1 d. iki rugsėjo 15 d. – kiekvieną dieną nuo 8.00 iki 20.00 val.

11.2. Raudonojoje zonoje rinkliava renkama:

11.2.1. kiekvieną dieną laikotarpiu nuo gegužės 1 d. iki rugsėjo 15 d. – nuo 8.00 iki 22.00 val., o laikotarpiu nuo rugsėjo 16 d. iki balandžio 30 d. – nuo 8.00 iki 20.00 val. – visoje teritorijoje, išskyrus 11.2.3 ir 11.2.5 papunkčiuose nurodytas teritorijas;

11.2.2. nuo 2025 m. sausio 1 d. kiekvieną dieną laikotarpiu nuo gegužės 1 d. iki rugsėjo 15 d. – nuo 8.00 iki 12.00 val. ir nuo 14.00 val. iki 22.00 val., o laikotarpiu nuo rugsėjo 16 d. iki balandžio 30 d. – nuo 8.00 iki 12.00 val. ir nuo 14.00 val. iki 20.00 val. – visoje teritorijoje, išskyrus 11.2.3, 11.2.4, 11.2.5 ir 11.2.6 papunkčiuose nurodytas teritorijas;

11.2.3. Nuostatų priedo 5 punkte nurodytoje teritorijoje kiekvieną dieną laikotarpiu nuo gegužės 1 d. iki rugsėjo 15 d. – nuo 8.00 iki 22.00 val.;

11.2.4. Nuostatų priedo 2 punkte nurodytoje teritorijoje laikotarpiu nuo gegužės 1 d. iki rugsėjo 15 d. – kiekvieną dieną nuo 8.00 iki 22.00 val. o laikotarpiu nuo rugsėjo 16 d. iki balandžio 30 d. – darbo dienomis nuo 8.00 iki 20.00 val., išskyrus šeštadienį ir sekmadienį bei valstybinių švenčių dienas;

11.2.5. nuo 2025 m. sausio 1 d. Nuostatų priedo 2 punkte nurodytoje teritorijoje laikotarpiu nuo gegužės 1 d. iki rugsėjo 15 d. – kiekvieną dieną nuo 8.00 iki 12.00 val. ir nuo 14.00 val. iki 22.00 val. o laikotarpiu nuo rugsėjo 16 d. iki balandžio 30 d. – darbo dienomis nuo 8.00 iki 12.00 val. ir nuo 14.00 val. iki 20.00 val., išskyrus šeštadienį ir sekmadienį bei valstybinių švenčių dienas;

11.2.6. Nuostatų priedo 3 ir 4 punktuose nurodytose teritorijose kiekvieną dieną laikotarpiu nuo gegužės 1 d. iki rugsėjo 15 d. – nuo 8.00 iki 22.00 val., o laikotarpiu nuo rugsėjo 16 d. iki balandžio 30 d. – nuo 8.00 iki 20.00 val.

11.3. Žaliojoje zonoje rinkliava renkama:

11.3.1. darbo dienomis nuo 8.00 iki 18.00 val., išskyrus šeštadienį ir sekmadienį bei valstybinių švenčių dienas, – visoje teritorijoje, išskyrus 11.3.2 papunktyje nurodytą teritoriją;

11.3.2. Nuostatų priedo 11–20 punktuose nurodytose teritorijose rinkliava renkama kiekvieną dieną laikotarpiu nuo gegužės 1 d. iki rugsėjo 15 d. nuo 8.00 iki 20.00 val.

11.4. Baltojoje zonoje rinkliava už naudojimąsi konkrečia mokama vieta automobiliui statyti renkama kiekvieną dieną.

12. Rinkliava renkama tik nacionaline valiuta – eurais.

13. Rinkliavos dydis nustatomas ir keičiamas Savivaldybės tarybos sprendimu.

14. Rinkliavos dydžiai skirstomi:

14.1. pagal Savivaldybės tarybos nustatytą vietų automobiliams statyti suskirstymą į zonas (raudonoji, geltonoji, žalioji ir baltoji);

14.2. pagal rinkliavos sumokėjimo laiką;

- 14.2.1. sumokant nedelsiant, pastačius transporto priemonę;
- 14.2.2. sumokant vėliau ar išvykus iš nustatytos mokėjimo vietos – per 72 val. nuo transporto priemonės stovėjimo užfiksavimo dienos, nepriklausomai nuo tą dieną stovėto laiko.
15. Nustatomi šie rinkliavos dydžiai:
- 15.1. Žaliojoje zonoje:
- 15.1.1. už transporto priemonės stovėjimą 60 minučių, sumokant 14.2.1 papunktyje nustatytu būdu, – 0,30 Eur;
- 15.1.2. už transporto priemonės stovėjimą, sumokant 14.2.2 papunktyje nustatytu būdu, – laikotarpiu nuo gegužės 1 d. iki rugsėjo 15 d. – 3,60 Eur, laikotarpiu nuo rugsėjo 16 d. iki balandžio 30 d. – 3,00 Eur;
- 15.1.3. leidimų kainos:
- 15.1.3.1. už pirmą gyventojų leidimą – 10,00 Eur metams už 1 transporto priemonę;
- 15.1.3.2. už pirmą gyventojų leidimą 11.3.2 papunktyje nurodytoje teritorijoje – 4,00 Eur metams už 1 transporto priemonę;
- 15.1.3.3. už antrą gyventojų leidimą – 29,00 Eur metams už 1 transporto priemonę;
- 15.1.3.4. už antrą gyventojų leidimą 11.3.2 papunktyje nurodytoje teritorijoje – 10,00 Eur metams už 1 transporto priemonę;
- 15.1.3.5. už pirmą verslo leidimą – 30,00 Eur metams už 1 transporto priemonę;
- 15.1.3.6. už antrą verslo leidimą – 40,00 Eur metams už 1 transporto priemonę;
- 15.1.4. transporto priemonės statymo abonemento ir transporto priemonei statyti konkrečioje stovėjimo vietoje leidimų kainos:
- 15.1.4.1. penkioms dienoms už 1 transporto priemonę – 7,00 Eur;
- 15.1.4.2. dešimčiai dienų už 1 transporto priemonę – 11,00 Eur;
- 15.1.4.3. mėnesiui už 1 transporto priemonę – 22,00 Eur;
- 15.1.4.4. už mėnesio leidimą transporto priemonei statyti konkrečioje stovėjimo vietoje – 22,00 Eur;
- 15.1.4.5. už mėnesio leidimą transporto priemonei statyti konkrečioje stovėjimo vietoje – 11,00 Eur. Ši kaina taikoma asmenims, apmokestinamoje zonoje savo lėšomis įrengusiems Savivaldybės automobilių stovėjimo vietas arba suteikusiems paramą Savivaldybės automobilių stovėjimo vietoms įrengti Savivaldybės administracijos direktoriaus nustatyta tvarka.
- 15.2. Geltonojoje zonoje:
- 15.2.1. už transporto priemonės stovėjimą 30 minučių, sumokant 14.2.1 papunktyje nustatytu būdu, – 0,30 Eur;
- 15.2.2. už transporto priemonės stovėjimą, sumokant 14.2.2 papunktyje nustatytu būdu, laikotarpiu nuo gegužės 1 d. iki rugsėjo 15 d. – 8,40 Eur, laikotarpiu nuo rugsėjo 16 d. iki balandžio 30 d. – 6,00 Eur;
- 15.2.3. leidimų kainos:
- 15.2.3.1. už pirmą gyventojų leidimą – 10,00 Eur metams už 1 transporto priemonę;
- 15.2.3.2. už pirmą gyventojų leidimą 11.3.2 papunktyje nurodytoje teritorijoje – 4,00 Eur metams už 1 transporto priemonę;
- 15.2.3.3. už antrą gyventojų leidimą – 72,00 Eur metams už 1 transporto priemonę;
- 15.2.3.4. už antrą gyventojų leidimą 11.3.2 papunktyje nurodytoje teritorijoje – 10,00 Eur metams už 1 transporto priemonę;
- 15.2.3.5. už pirmą verslo leidimą – 30,00 Eur metams už 1 transporto priemonę;
- 15.2.3.6. už antrą verslo leidimą – 80,00 Eur metams už 1 transporto priemonę;
- 15.2.4. transporto priemonės statymo abonemento leidimų kainos:
- 15.2.4.1. penkioms dienoms už 1 transporto priemonę – 13,00 Eur;
- 15.2.4.2. dešimčiai dienų už 1 transporto priemonę – 22,00 Eur;
- 15.2.4.3. mėnesiui už 1 transporto priemonę – 45,00 Eur;
- 15.2.4.4. metams už 1 transporto priemonę – 435,00 Eur;
- 15.2.5. kaina už mėnesio leidimą transporto priemonei statyti konkrečioje stovėjimo vietoje – 45,00 Eur už 1 stovėjimo vietą;

15.2.6. kaina už mėnesio leidimą transporto priemonei statyti konkrečioje stovėjimo vietoje – 22,00 Eur už 1 stovėjimo vietą. Ši kaina taikoma asmenims, apmokestinamoje zonoje savo lėšomis įrengusiems Savivaldybės automobilių stovėjimo vietas arba suteikusiems paramą Savivaldybės automobilių stovėjimo vietoms įrengti Savivaldybės administracijos direktoriaus nustatyta tvarka.

15.3. Raudonojoje zonoje:

15.3.1. už transporto priemonės stovėjimą 12 minučių, sumokant 14.2.1 papunktyje nustatytu būdu, – 0,30 Eur;

15.3.2. už transporto priemonės stovėjimą, sumokant 14.2.2 papunktyje nustatytu būdu, laikotarpiu nuo gegužės 1 d. iki rugsėjo 15 d. – 21,00 Eur, laikotarpiu nuo rugsėjo 16 d. iki balandžio 30 d. – 18,00 Eur;

15.3.3. leidimų kainos:

15.3.3.1. už pirmą gyventojų leidimą – 10,00 Eur metams už 1 transporto priemonę;

15.3.3.2. už pirmą gyventojų leidimą 11.3.2 papunktyje nurodytoje teritorijoje – 4,00 Eur metams už 1 transporto priemonę;

15.3.3.3. už antrą gyventojų leidimą – 72,00 Eur metams už 1 transporto priemonę;

15.3.3.4. už antrą gyventojų leidimą 11.3.2 papunktyje nurodytoje teritorijoje – 24,00 Eur metams už 1 transporto priemonę;

15.3.3.5. už pirmą verslo leidimą – 30,00 Eur metams už 1 transporto priemonę;

15.3.3.6. už antrą verslo leidimą – 80,00 Eur metams už 1 transporto priemonę;

15.3.4. transporto priemonės statymo abonemento leidimų kainos:

15.3.4.1. penkioms dienoms už 1 transporto priemonę – 30,00 Eur;

15.3.4.2. dešimčiai dienų už 1 transporto priemonę – 45,00 Eur;

15.3.4.3. mėnesiui už 1 transporto priemonę – 90,00 Eur;

15.3.4.4. mėnesiui už 1 transporto priemonę – 60,00 Eur, kuria teikiama dalijimosi automobiliais paslauga ir kuri valdoma nuosavybės teise ar kitu teisėtu pagrindu subjekto, apmokestintose teritorijose vykdančio dalijimosi automobiliais paslaugos veiklą. Dalijimosi automobiliais paslauga apima visus šiuos kriterijus: transporto priemonės yra pažymėtos specialiais ženklais, leidžiama visą parą, bet kada, naudotis automobiliais, juos atsirakinant ar užrakinant mobiliąja programėle; automobiliais galima naudotis trumpesniu nei para laikotarpiu; į paslaugos kainą visuomet yra įskaičiuotas kuras, draudimas; automobilį galima pasiimti ir palikti mobiliojoje programėlėje nurodytose vietose;

15.3.4.5. metams už 1 transporto priemonę – 900,00 Eur;

15.3.5. kaina už mėnesio leidimą transporto priemonei statyti konkrečioje stovėjimo vietoje – 90,00 Eur už 1 stovėjimo vietą;

15.3.6. kaina už mėnesio leidimą transporto priemonei statyti konkrečioje stovėjimo vietoje – 45,00 Eur už 1 stovėjimo vietą. Ši kaina taikoma asmenims, apmokestinamoje zonoje savo lėšomis įrengusiems Savivaldybės automobilių stovėjimo vietas arba suteikusiems paramą Savivaldybės automobilių stovėjimo vietoms įrengti Savivaldybės administracijos direktoriaus nustatyta tvarka.

15.4. Baltojoje zonoje:

15.4.1. kaina už mėnesio leidimą transporto priemonei statyti konkrečioje stovėjimo vietoje – 22,00 Eur už 1 stovėjimo vietą.

15.4.2. kaina už mėnesio leidimą transporto priemonei statyti konkrečioje stovėjimo vietoje – 11,00 Eur už 1 stovėjimo vietą. Ši kaina taikoma asmenims, apmokestinamoje zonoje savo lėšomis įrengusiems Savivaldybės automobilių stovėjimo vietas arba suteikusiems paramą Savivaldybės automobilių stovėjimo vietoms įrengti Savivaldybės administracijos direktoriaus nustatyta tvarka;

15.5. metinio lengvatinio leidimo kaina – 50,00 Eur už 1 transporto priemonę.

16. Rinkliava mokama laikantis šios tvarkos:

16.1. Transporto priemonės savininkas ar valdytojas, pastatęs transporto priemonę, privalo:

16.1.1. nedelsdamas bilietų automata suvedęs transporto priemonės valstybinius numerius (esant techninėms galimybėms) sumokėti vietinę rinkliavą arba sumokėti už transporto priemonės stovėjimą nustatytais tarifais mobiliuotu ryšiu ar mobiliosiomis programėlėmis, arba nustatyta tvarka pateikti leidimą statyti automobilį mokamoje vietoje;

16.1.2. sumokėti už transporto priemonės stovėjimą nustatytais tarifais vėliau ar išvykus iš nustatytos mokamos vietos banko, pašto ar kitose mokėjimo vietose per 72 val. nuo transporto priemonės stovėjimo užfiksavimo dienos;

16.1.3. sumokėti vietinę rinkliavą už stovėjimą, kai bent dalis greta apmokestintos vietos pastatytos transporto priemonės patenka į šiais Nuostatais nustatytą vietą, skirtą automobiliams statyti.

16.2. Jeigu pastatyta transporto priemonė (kita priemonė, įrenginys ir pan.) užima daugiau nei vieną stovėjimo vietą, vietinė rinkliava turi būti mokama už visas faktiškai užimamas vietas.

16.3. Bilietų automatui išdavus bilietą, bilieto originalą būtina palikti transporto priemonėje už priekinio stiklo (salono viduje, vairuotojo pusės apatinėje dalyje), iš lauko gerai matomoje vietoje, kad būtų aiškiai matomi jame nurodyti visi duomenys.

16.4. Pasibaigus transporto priemonių apmokėtam stovėjimo laikui, rinkliavos mokėtojai per 10 minučių privalo papildomai sumokėti nustatytą rinkliavą, išvykti iš apmokestintos vietos arba nustatyto dydžio rinkliavą sumokėti vėliau ar išvykus iš nustatytos mokamos vietos, per 72 val. nuo transporto priemonės stovėjimo užfiksavimo dienos, Nuostatuose nustatyta tvarka.

16.5. Asmenų su negalia automobilių statymo kortelės naudojimo tvarką nustato Savivaldybės administracijos direktorius. Kortelės kopija negalioja. Atsakingiems už kontrolę Savivaldybės administracijos darbuotojams ar įgaliotos įstaigos darbuotojams paprašius, automobilių savininkai ar valdytojai privalo nedelsdami pateikti kortelės originalą.

16.6. Leidimo originalą būtina palikti transporto priemonėje už priekinio stiklo salono viduje, iš lauko gerai matomoje vietoje, kad būtų aiškiai matomi jame nurodyti visi duomenys, ta puse, kurioje nurodyti transporto priemonės rekvizitai (modelis, valstybinis numeris, gyvenamoji vieta ir leidimo numeris). Leidimo kopija negalioja. Atsakingiems už kontrolę Savivaldybės administracijos darbuotojams ar įgaliotos įstaigos darbuotojams paprašius, automobilių savininkai ar valdytojai privalo nedelsdami pateikti leidimo originalą.

Suteikiant elektroninius leidimus, prievolė palikti (užklijuoti) leidimus už automobilio priekinio stiklo negalioja.

17. Mažiausia mokama rinkliavos suma yra 30 centų, išskyrus baltąją zoną.

18. Asmenis, turinčius teisę gauti Nuostatuose nustatytus leidimus, leidimų rūšis, jų kiekį, išdavimo, keitimo, pratęsimo, naudojimo ir panaikinimo sąlygas bei procedūras nustato Savivaldybės administracijos direktorius.

19. Rinkliavos galiojimas vietose, esančiose skirtingose zonose:

19.1. rinkliava, sumokėta už transporto priemonės stovėjimą vietoje, esančioje žaliojoje zonoje, galioja tik šioje zonoje žaliosios zonos mokėjimo valandomis, atsižvelgiant į konkrečią zonos teritoriją;

19.2. rinkliava, sumokėta už transporto priemonės stovėjimą vietoje, esančioje geltonojoje zonoje, galioja geltonojoje ir žaliojoje zonose, geltonosios zonos mokėjimo valandomis, atsižvelgiant į konkrečią zonos teritoriją;

19.3. rinkliava, sumokėta už transporto priemonės stovėjimą vietoje, esančioje raudonojoje zonoje, galioja raudonojoje, geltonojoje ir žaliojoje zonose, raudonosios zonos mokėjimo valandomis.

20. Sumokėta vietinė rinkliava nesuteikia teisės statyti transporto priemonės draudžiamųjų kelio ženklų galiojimo zonoje ar kitaip nesilaikyti Kelių eismo taisyklių. Asmenų su negalia automobilių statymo kortelė nesuteikia teisės statyti automobilį rezervuotose automobilių stovėjimo vietose.

21. Transporto priemonės statymas nesilaikant Kelių eismo taisyklių reikalavimų neatleidžia nuo pareigos mokėti Nuostatuose nustatytą vietinę rinkliavą.

22. Už Nuostatuose nustatytos vietinės rinkliavos mokėjimo tvarkos pažeidimą taikoma atsakomybė teisės aktų nustatyta tvarka.

III SKYRIUS RINKLIAVOS ĮMOKŲ APSKAITA

23. Rinkliavos įmokos yra įskaitomos ir pervedamos į Savivaldybės administracijos surenkamąją pajamų sąskaitą.

24. Rinkliavos įmokos yra kaupiamos Savivaldybės biudžeto sąskaitoje.

IV SKYRIUS RINKLIAVOS GRAŽINIMO TVARKA

25. Rinkliava gražinama Lietuvos Respublikos rinkliavų įstatymo nustatytais atvejais.

26. Norint susigrąžinti sumokėtą rinkliavą šiame skyriuje nustatytais atvejais, pateikiamas prašymas Savivaldybės įgaliotai įstaigai.

27. Panaikinus leidimą naudotis mokamomis vietomis automobiliams statyti, rinkliava negražinama.

V SKYRIUS BAIGIAMOSIOS NUOSTATOS

28. Rinkliavos rinkimą ir surinktų lėšų panaudojimą pagal Nuostatų 3 punktu nustatytą paskirtį kontroliuoja Savivaldybės kontrolės ir audito tarnyba.

29. Vietinės rinkliavos administravimo veiksmai, neaprašyti Nuostatuose, atliekami vadovaujantis Lietuvos Respublikos įstatymais ir kitais vietinių rinkliavų administravimo tvarką reglamentuojančiais teisės aktais.

PATVIRTINTA
Klaipėdos miesto savivaldybės tarybos
2015 m. gruodžio 22 d. sprendimu Nr. T2-356
(Klaipėdos miesto savivaldybės tarybos
2024 m. gegužės 28 d. sprendimo Nr. TAS-79
redakcija)

**VIETINĖS RINKLIAVOS UŽ NAUDOJIMĄSI SAVIVALDYBĖS TARYBOS
NUSTATYTOMIS MOKAMOMIS VIETOMIS AUTOMOBILIAMS STATYTI
KLAIPĖDOS MIESTE NUOSTATAI**

**I SKYRIUS
BENDROSIOS NUOSTATOS**

1. Vietinė rinkliava už naudojimąsi Savivaldybės tarybos nustatytais mokamomis vietomis automobiliams statyti Klaipėdos mieste (toliau – rinkliava) yra Klaipėdos miesto savivaldybės tarybos (toliau – Savivaldybės taryba) sprendimu nustatyta privaloma įmoka visiems asmenims, išskyrus dviračių motociklų, dviračių motorolerių ir dviračių mopedų savininkus ar valdytojus, kurie naudojami Savivaldybės tarybos nustatytais mokamomis vietomis automobiliams statyti Klaipėdos mieste.

2. Visos vietos automobiliams statyti Klaipėdos mieste, kurios suskirstytos į zonas, yra apmokestinamos, išskyrus vietas, esančias nuosavybės teise priklausančiuose, nuomojamuose ar kitais pagrindais valdomuose žemės sklypuose, taip pat gyvenamosios paskirties žemės sklypuose, kurie suformuoti pagal patvirtintus teritorijų planavimo dokumentus ir įregistruoti Nekilnojamojo turto registre. Už naudojimąsi mokamomis vietomis automobiliams statyti Klaipėdos mieste mokama Savivaldybės tarybos nustatyta vietinė rinkliava. Rinkliavos dydis diferencijuojamas pagal Vietinės rinkliavos už naudojimąsi Savivaldybės tarybos nustatytais mokamomis vietomis automobiliams statyti Klaipėdos mieste nuostatų (toliau – Nuostatai) priede nustatytas zonas (priedas) ir mokėjimo būdą, nustatytą Savivaldybės tarybos sprendimu.

3. Šia rinkliava siekiama pagerinti miesto ekologinę būklę, sumažinti automobilių srautus raudonojoje, geltonojoje ir žaliojoje zonose, surinkti lėšų, kurios bus naudojamos vietoms automobiliams statyti Klaipėdos mieste įrengti ir eksploatuoti, eismo saugumo gerinimo priemonėms įrengti, rinkliavai administruoti, viešojo transporto nuostoliams dengti ir viešajai transporto infrastruktūrai vystyti bei prižiūrėti, Lietuvos Respublikos transporto lengvatų įstatyme nenumatytoms viešojo transporto lengvatoms finansuoti.

4. Vietinė rinkliava renkama siekiant sudaryti sąlygas, kad piko metu stovinčių automobilių kiekis neviršytų 85 procentų stovėjimo vietų užimtumo atskirose teritorijose.

5. Vietinę rinkliavą renka ir administruoja, vietinės rinkliavos mokėjimo kontrolę vykdo, automobilių statymo tvarką prižiūri ir automobilių stovėjimo bilietų automatų įrengimą ir priežiūrą atlieka Klaipėdos miesto savivaldybės (toliau – Savivaldybė) įgaliota įstaiga. Ši įstaiga taip pat dalyvauja įgyvendinant automobilių stovėjimo vietų plėtros projektus, diegia, tobulina ir prižiūri išmaniųjų transporto sistemų priemones, taip pat ne rečiau kaip vieną kartą per metus atlieka stovėjimo vietų užimtumo analizę ir teikia siūlymus Savivaldybės administracijai dėl vietinės rinkliavos dydžių koregavimo tose miesto gatvėse ir aikštelėse, kuriose automobilių stovėjimo vietų užimtumas piko metu viršija 85 procentų, taip pat atlieka kitas Savivaldybės pavestas funkcijas ir užduotis.

6. Nuostatus tvirtina, keičia ir papildo Savivaldybės taryba.

II SKYRIUS

RINKLIAVOS MOKĖTOJAI IR MOKĖJIMO TVARKA

7. Rinkliavos mokėtojai yra asmenys, kurie naudojami mokamomis vietomis, skirtomis automobiliams statyti.

8. Rinkliava netaikoma:

8.1. transporto priemonėms, pažymėtoms specialiais šviesos (mėlynos arba mėlynos ir raudonos spalvos) ir garso signalais arba tik specialiais šviesos signalais, kriminalinę žvalgybą ar ikiteisminį tyrimą vykdančių ar kontroliuojančių subjektų transporto priemonėms, maršrutiniam transportui, aptarnaujant nustatytą maršrutą, mokykliniams autobusams, taip pat kitoms Lietuvos Respublikos rinkliavų įstatyme nustatytų subjektų transporto priemonėms;

8.2. transporto priemonėms, pažymėtoms asmenų su negalia automobilių statymo kortele;

8.3. transporto priemonėms prie valstybės, Savivaldybės, biudžetinių įstaigų, institucijų, įmonių ir tarnybų bei nevyriausybinų organizacijų, kurios atitinka Savivaldybės administracijos direktoriaus įsakymu nustatytus kriterijus, jų lėšomis pažymėtuose 5–15 m gatvės ruožuose;

8.4. ekologiškoms transporto priemonėms, kurioms yra išduotas nemokamas leidimas ir kurios atitinka abi šias sąlygas:

8.4.1. transporto priemonėje energija mechaniniam judesiui atlikti tiekama tik iš elektros energijos kaupiklio;

8.4.2. transporto priemonėje sumontuota tik elektros pavarą. Už hibridinių transporto priemonių (kuriose, be elektros kaupiklio ar elektros pavaros, sumontuotas ir vidaus degimo variklis) stovėjimą vietinė rinkliava yra mokama kaip ir už įprastų (su vidaus degimo varikliais) transporto priemonių stovėjimą. Nuostatuose nustatyta tvarka;

8.5. miesto, socialinio pobūdžio renginių, valstybės minėtinų datų metu arba reikšmingų valstybės ar miesto įvykių progomis renginio teritorijoje.

9. Nustatomos šios leidimų rūšys:

9.1. Transporto priemonės statymo abonementas – terminuotas leidimas naudotis raudonosios, geltonosios ir žaliosios zonos mokamomis vietomis (išskyrus vietas, kuriose įsigyti leidimai transporto priemonėms statyti konkrečioje stovėjimo vietoje) automobiliams statyti.

9.2. Gyventojų leidimas – terminuotas leidimas, suteikiantis teisę geltonojoje ar žaliojoje zonoje naudotis vietomis automobiliams statyti, esančiomis ne didesniu nei 200 metrų, o raudonojoje zonoje – 500 metrų spinduliu nuo nekilnojamojo turto objekto, nurodyto gyventojų leidime.

9.3. Verslo leidimas – terminuotas leidimas, suteikiantis teisę geltonojoje ar žaliojoje zonoje naudotis vietomis automobiliams statyti, esančiomis ne didesniu nei 200 metrų, o raudonojoje zonoje – 500 metrų spinduliu nuo nekilnojamojo turto objekto, nurodyto verslo leidime.

9.4. Leidimas transporto priemonei statyti konkrečioje stovėjimo vietoje – terminuotas leidimas naudotis konkrečia mokama vieta automobiliams statyti, esančia raudonojoje, geltonojoje, baltojoje ar žaliojoje zonoje.

9.5. Lengvatinis leidimas – terminuotas leidimas, suteikiantis teisę naudotis bet kuria geltonosios, raudonosios ar žaliosios zonos mokama vieta (išskyrus vietas, kuriose įsigyti leidimai transporto priemonei statyti konkrečioje stovėjimo vietoje) automobiliams statyti.

9.6. Nemokamas leidimas – terminuotas leidimas, suteikiantis teisę nemokamai naudotis bet kuria apmokestintoje teritorijoje esančia vieta automobiliams statyti (išskyrus vietas, kuriose įsigyti leidimai transporto priemonei statyti konkrečioje stovėjimo vietoje).

10. Nustatyto dydžio rinkliava mokama:

10.1. mokamose vietose įrengtuose bilietų automatuose grynaisiais pinigais ar mokėjimo kortele. Mokant grynaisiais pinigais, mažiausia apyvartinė moneta – 10 centų;

10.2. bankiniu pavedimu ar mokėjimo kortele;

10.3. naudojantis mobiliosiomis programėlėmis;

10.4. kitose mokėjimo vietose.

11. Rinkliavos rinkimo laikas:

11.1. Geltonojoje zonoje rinkliava renkama:

11.1.1. darbo dienomis nuo 8.00 iki 18.00 val., išskyrus šeštadienį ir sekmadienį bei valstybinių švenčių dienas, – visoje teritorijoje, išskyrus **11.1.2–11.1.5** papunkčiuose nurodytose teritorijose;

11.1.2. Nuostatų priedo 10 punkte nurodytoje teritorijoje laikotarpiu nuo gegužės 1 d. iki rugsėjo 15 d. – kiekvieną dieną nuo 8.00 iki 22.00 val., o laikotarpiu nuo rugsėjo 16 d. iki balandžio 30 d. – kiekvieną dieną nuo 8.00 iki 18.00 val.;

11.1.3. Nuostatų priedo 7 punkte nurodytoje teritorijoje laikotarpiu nuo gegužės 1 d. iki rugsėjo 15 d. – kiekvieną dieną nuo 8.00 iki 22.00 val., o laikotarpiu nuo rugsėjo 16 d. iki balandžio 30 d. – darbo dienomis nuo 8.00 iki 18.00 val., išskyrus šeštadienį ir sekmadienį bei valstybinių švenčių dienas;

11.1.4. nuo 2025 m. sausio 1 d. Nuostatų priedo 7 punkte nurodytoje teritorijoje laikotarpiu nuo gegužės 1 d. iki rugsėjo 15 d. – kiekvieną dieną nuo 8.00 iki 12.00 val. ir nuo 14.00 val. iki 22.00 val., o laikotarpiu nuo rugsėjo 16 d. iki balandžio 30 d. – darbo dienomis nuo 8.00 iki 12.00 val. ir nuo 14.00 val. iki 18.00 val., išskyrus šeštadienį ir sekmadienį bei valstybinių švenčių dienas;

11.1.5. ~~11.1.4.~~ Nuostatų priedo 9 punkte nurodytoje teritorijoje laikotarpiu nuo gegužės 1 d. iki rugsėjo 15 d. – kiekvieną dieną nuo 8.00 iki 20.00 val.

11.2. Raudonojoje zonoje rinkliava renkama:

11.2.1. kiekvieną dieną laikotarpiu nuo gegužės 1 d. iki rugsėjo 15 d. – nuo 8.00 iki 22.00 val., o laikotarpiu nuo rugsėjo 16 d. iki balandžio 30 d. – nuo 8.00 iki 20.00 val. – visoje teritorijoje, išskyrus **11.2.3 ir 11.2.5** papunkčiuose nurodytas teritorijas;

11.2.2. nuo 2025 m. sausio 1 d. kiekvieną dieną laikotarpiu nuo gegužės 1 d. iki rugsėjo 15 d. – nuo 8.00 iki 12.00 val. ir nuo 14.00 val. iki 22.00 val., o laikotarpiu nuo rugsėjo 16 d. iki balandžio 30 d. – nuo 8.00 iki 12.00 val. ir nuo 14.00 val. iki 20.00 val. – visoje teritorijoje, išskyrus **11.2.3, 11.2.4, 11.2.5 ir 11.2.6** papunkčiuose nurodytas teritorijas;

11.2.3. Nuostatų priedo 5 punkte nurodytoje teritorijoje kiekvieną dieną laikotarpiu nuo gegužės 1 d. iki rugsėjo 15 d. – nuo 8.00 iki 22.00 val.;

11.2.4. Nuostatų priedo 2 punkte nurodytoje teritorijoje laikotarpiu nuo gegužės 1 d. iki rugsėjo 15 d. – kiekvieną dieną nuo 8.00 iki 22.00 val. o laikotarpiu nuo rugsėjo 16 d. iki balandžio 30 d. – darbo dienomis nuo 8.00 iki 20.00 val., išskyrus šeštadienį ir sekmadienį bei valstybinių švenčių dienas;

11.2.5. nuo 2025 m. sausio 1 d. Nuostatų priedo 2 punkte nurodytoje teritorijoje laikotarpiu nuo gegužės 1 d. iki rugsėjo 15 d. – kiekvieną dieną nuo 8.00 iki 12.00 val. ir nuo 14.00 val. iki 22.00 val. o laikotarpiu nuo rugsėjo 16 d. iki balandžio 30 d. – darbo dienomis nuo 8.00 iki 12.00 val. ir nuo 14.00 val. iki 20.00 val., išskyrus šeštadienį ir sekmadienį bei valstybinių švenčių dienas;

11.2.6. ~~11.2.5.~~ Nuostatų priedo 3 ir 4 punktuose nurodytose teritorijose kiekvieną dieną laikotarpiu nuo gegužės 1 d. iki rugsėjo 15 d. – nuo 8.00 iki 22.00 val., o laikotarpiu nuo rugsėjo 16 d. iki balandžio 30 d. – nuo 8.00 iki 20.00 val.

11.3. Žaliojoje zonoje rinkliava renkama:

11.3.1. darbo dienomis nuo 8.00 iki 18.00 val., išskyrus šeštadienį ir sekmadienį bei valstybinių švenčių dienas, – visoje teritorijoje, išskyrus 11.3.2 papunktyje nurodytą teritoriją;

11.3.2. Nuostatų priedo 11–20 punktuose nurodytose teritorijose rinkliava renkama kiekvieną dieną laikotarpiu nuo gegužės 1 d. iki rugsėjo 15 d. nuo 8.00 iki 20.00 val.

11.4. Baltojoje zonoje rinkliava už naudojimąsi konkrečia mokama vieta automobiliui statyti renkama kiekvieną dieną.

12. Rinkliava renkama tik nacionaline valiuta – eurais.

13. Rinkliavos dydis nustatomas ir keičiamas Savivaldybės tarybos sprendimu.

14. Rinkliavos dydžiai skirstomi:

14.1. pagal Savivaldybės tarybos nustatytą vietų automobiliams statyti suskirstymą į zonas (raudonoji, geltonoji, žalioji ir baltoji);

14.2. pagal rinkliavos sumokėjimo laiką:

14.2.1. sumokant nedelsiant, pastačius transporto priemonę;

14.2.2. sumokant vėliau ar išvykus iš nustatytos mokėjimo vietos – per 72 val. nuo transporto priemonės stovėjimo užfiksavimo dienos, nepriklausomai nuo tą dieną stovėto laiko.

15. Nustatomi šie rinkliavos dydžiai:

15.1. Žaliojoje zonoje:

15.1.1. už transporto priemonės stovėjimą 60 minučių, sumokant 14.2.1 papunktyje nustatytu būdu, – 0,30 Eur;

15.1.2. už transporto priemonės stovėjimą, sumokant 14.2.2 papunktyje nustatytu būdu, – laikotarpiu nuo gegužės 1 d. iki rugsėjo 15 d. – 3,60 Eur, laikotarpiu nuo rugsėjo 16 d. iki balandžio 30 d. – 3,00 Eur;

15.1.3. ~~15.1.2.~~ leidimų kainos:

15.1.3.1. ~~15.1.2.1.~~ už pirmą gyventojų leidimą – 10,00 Eur metams už 1 transporto priemonę;

15.1.3.2. ~~15.1.2.2.~~ už pirmą gyventojų leidimą 11.3.2 papunktyje nurodytoje teritorijoje – 4,00 Eur metams už 1 transporto priemonę;

15.1.3.3. ~~15.1.2.3.~~ už antrą gyventojų leidimą – 29,00 Eur metams už 1 transporto priemonę;

15.1.3.4. ~~15.1.2.4.~~ už antrą gyventojų leidimą 11.3.2 papunktyje nurodytoje teritorijoje – 10,00 Eur metams už 1 transporto priemonę;

15.1.3.5. ~~15.1.2.5.~~ už pirmą verslo leidimą – 30,00 Eur metams už 1 transporto priemonę;

15.1.3.6. ~~15.1.2.6.~~ už antrą verslo leidimą – 40,00 Eur metams už 1 transporto priemonę;

15.1.4. ~~15.1.3.~~ transporto priemonės statymo abonemento ir transporto priemonei statyti konkrečioje stovėjimo vietoje leidimų kainos:

15.1.4.1. ~~15.1.3.1.~~ penkioms dienoms už 1 transporto priemonę – 7,00 Eur;

15.1.4.2. ~~15.1.3.2.~~ dešimčiai dienų už 1 transporto priemonę – 11,00 Eur;

15.1.4.3. ~~15.1.3.3.~~ mėnesiui už 1 transporto priemonę – 22,00 Eur;

15.1.4.4. ~~15.1.3.4.~~ už mėnesio leidimą transporto priemonei statyti konkrečioje stovėjimo vietoje – 22,00 Eur;

15.1.4.5. ~~15.1.3.5.~~ už mėnesio leidimą transporto priemonei statyti konkrečioje stovėjimo vietoje – 11,00 Eur. Ši kaina taikoma asmenims, apmokestinamoje zonoje savo lėšomis įrengusiems Savivaldybės automobilių stovėjimo vietas arba suteikusiems paramą Savivaldybės automobilių stovėjimo vietoms įrengti Savivaldybės administracijos direktoriaus nustatyta tvarka.

15.2. Geltonojoje zonoje:

15.2.1. už transporto priemonės stovėjimą 30 minučių, sumokant 14.2.1 papunktyje nustatytu būdu, – 0,30 Eur;

15.2.2. už transporto priemonės stovėjimą, sumokant 14.2.2 papunktyje nustatytu būdu, laikotarpiu nuo gegužės 1 d. iki rugsėjo 15 d. – 8,40 Eur, laikotarpiu nuo rugsėjo 16 d. iki balandžio 30 d. – 6,00 Eur;

15.2.3. ~~15.2.2.~~ leidimų kainos:

15.2.3.1. ~~15.2.2.1.~~ už pirmą gyventojų leidimą – 10,00 Eur metams už 1 transporto priemonę;

15.2.3.2. ~~15.2.2.2.~~ už pirmą gyventojų leidimą 11.3.2 papunktyje nurodytoje teritorijoje – 4,00 Eur metams už 1 transporto priemonę;

15.2.3.3. ~~15.2.2.3.~~ už antrą gyventojų leidimą – 72,00 Eur metams už 1 transporto priemonę;

15.2.3.4. ~~15.2.2.4.~~ už antrą gyventojų leidimą 11.3.2 papunktyje nurodytoje teritorijoje – 10,00 Eur metams už 1 transporto priemonę;

15.2.3.5. ~~15.2.2.5.~~ už pirmą verslo leidimą – 30,00 Eur metams už 1 transporto priemonę;

15.2.3.6. ~~15.2.2.6.~~ už antrą verslo leidimą – 80,00 Eur metams už 1 transporto priemonę;

15.2.4. ~~15.2.3.~~ transporto priemonės statymo abonemento leidimų kainos:

15.2.4.1. ~~15.2.3.1.~~ penkioms dienoms už 1 transporto priemonę – 13,00 Eur;

15.2.4.2. ~~15.2.3.2.~~ dešimčiai dienų už 1 transporto priemonę – 22,00 Eur;

15.2.4.3. ~~15.2.3.3.~~ mėnesiui už 1 transporto priemonę – 45,00 Eur;

15.2.4.4. ~~15.2.3.4.~~ metams už 1 transporto priemonę – 435,00 Eur;

15.2.5. ~~15.2.4.~~ kaina už mėnesio leidimą transporto priemonei statyti konkrečioje stovėjimo vietoje – 45,00 Eur už 1 stovėjimo vietą;

15.2.6. ~~15.2.5.~~ kaina už mėnesio leidimą transporto priemonei statyti konkrečioje stovėjimo vietoje – 22,00 Eur už 1 stovėjimo vietą. Ši kaina taikoma asmenims, apmokestinamoje zonoje savo lėšomis įrengusiems Savivaldybės automobilių stovėjimo vietas arba suteikusiems paramą Savivaldybės automobilių stovėjimo vietoms įrengti Savivaldybės administracijos direktoriaus nustatyta tvarka.

15.3. Raudonojoje zonoje:

15.3.1. už transporto priemonės stovėjimą 12 minučių, sumokant 14.2.1 papunktyje nustatytu būdu, – 0,30 Eur;

15.3.2. už transporto priemonės stovėjimą, sumokant 14.2.2 papunktyje nustatytu būdu, laikotarpiu nuo gegužės 1 d. iki rugsėjo 15 d. – 21,00 Eur, laikotarpiu nuo rugsėjo 16 d. iki balandžio 30 d. – 18,00 Eur;

15.3.3. leidimų kainos:

15.3.3.1. už pirmą gyventojų leidimą – 10,00 Eur metams už 1 transporto priemonę;

15.3.3.2. už pirmą gyventojų leidimą 11.3.2 papunktyje nurodytoje teritorijoje – 4,00 Eur metams už 1 transporto priemonę;

15.3.3.3. už antrą gyventojų leidimą – 72,00 Eur metams už 1 transporto priemonę;

15.3.3.4. už antrą gyventojų leidimą 11.3.2 papunktyje nurodytoje teritorijoje – 24,00 Eur metams už 1 transporto priemonę;

15.3.3.5. už pirmą verslo leidimą – 30,00 Eur metams už 1 transporto priemonę;

15.3.3.6. už antrą verslo leidimą – 80,00 Eur metams už 1 transporto priemonę;

15.3.4. transporto priemonės statymo abonemento leidimų kainos:

15.3.4.1. penkioms dienoms už 1 transporto priemonę – 30,00 Eur;

15.3.4.2. dešimčiai dienų už 1 transporto priemonę – 45,00 Eur;

15.3.4.3. mėnesiui už 1 transporto priemonę – 90,00 Eur;

15.3.4.4. mėnesiui už 1 transporto priemonę – 60,00 Eur, kuria teikiama dalijimosi automobiliais paslauga ir kuri valdoma nuosavybės teise ar kitu teisėtu pagrindu subjekto, apmokestintose teritorijose vykdančio dalijimosi automobiliais paslaugos veiklą. Dalijimosi automobiliais paslauga apima visus šiuos kriterijus: transporto priemonės yra pažymėtos specialiais ženklais, leidžiama visą parą, bet kada, naudotis automobiliais, juos atsirakinant ar užrakinant mobiliąja programėle; automobiliais galima naudotis trumpesniu nei para laikotarpiu; į paslaugos kainą visuomet yra įskaičiuotas kuras, draudimas; automobilių galima pasiimti ir palikti mobiliojoje programėlėje nurodytose vietose;

15.3.4.5. ~~15.3.4.4.~~ metams už 1 transporto priemonę – 900,00 Eur;

15.3.5. kaina už mėnesio leidimą transporto priemonei statyti konkrečioje stovėjimo vietoje – 90,00 Eur už 1 stovėjimo vietą;

15.3.6. kaina už mėnesio leidimą transporto priemonei statyti konkrečioje stovėjimo vietoje – 45,00 Eur už 1 stovėjimo vietą. Ši kaina taikoma asmenims, apmokestinamoje zonoje savo lėšomis įrengusiems Savivaldybės automobilių stovėjimo vietas arba suteikusiems paramą Savivaldybės automobilių stovėjimo vietoms įrengti Savivaldybės administracijos direktoriaus nustatyta tvarka.

15.4. Baltojoje zonoje:

15.4.1. kaina už mėnesio leidimą transporto priemonei statyti konkrečioje stovėjimo vietoje – 22,00 Eur už 1 stovėjimo vietą.

15.4.2. kaina už mėnesio leidimą transporto priemonei statyti konkrečioje stovėjimo vietoje – 11,00 Eur už 1 stovėjimo vietą. Ši kaina taikoma asmenims, apmokestinamoje zonoje savo lėšomis įrengusiems Savivaldybės automobilių stovėjimo vietas arba suteikusiems paramą Savivaldybės automobilių stovėjimo vietoms įrengti Savivaldybės administracijos direktoriaus nustatyta tvarka;

15.5. metinio lengvatinio leidimo kaina – 50,00 Eur už 1 transporto priemonę.

16. Rinkliava mokama laikantis šios tvarkos:

16.1. Transporto priemonės savininkas ar valdytojas, pastatęs transporto priemonę, privalo:

16.1.1. nedelsdamas bilietų automata suvedęs transporto priemonės valstybinius numerius (esant techninėms galimybėms) sumokėti vietinę rinkliavą arba sumokėti už transporto priemonės stovėjimą nustatytais tarifais mobiliuoju ryšiu ar mobiliosiomis programėlėmis, arba nustatyta tvarka pateikti leidimą statyti automobilį mokamoje vietoje;

16.1.2. sumokėti už transporto priemonės stovėjimą nustatytais tarifais vėliau ar išvykus iš nustatytos mokamos vietos banko, pašto ar kitose mokėjimo vietose per 72 val. nuo transporto priemonės stovėjimo užfiksavimo dienos;

16.1.3. sumokėti vietinę rinkliavą už stovėjimą, kai bent dalis greta apmokestintos vietos pastatytos transporto priemonės patenka į šiais Nuostatais nustatytą vietą, skirtą automobiliams statyti.

16.2. Jeigu pastatyta transporto priemonė (kita priemonė, įrenginys ir pan.) užima daugiau nei vieną stovėjimo vietą, vietinė rinkliava turi būti mokama už visas faktiškai užimamas vietas.

16.3. Bilietų automatui išdavus bilietą, bilieto originalą būtina palikti transporto priemonėje už priekinio stiklo (salono viduje, vairuotojo pusės apatinėje dalyje), iš lauko gerai matomoje vietoje, kad būtų aiškiai matomi jame nurodyti visi duomenys.

16.4. Pasibaigus transporto priemonių apmokėtam stovėjimo laikui, rinkliavos mokėtojai per 10 minučių privalo papildomai sumokėti nustatytą rinkliavą, išvykti iš apmokestintos vietos arba nustatyto dydžio rinkliavą sumokėti vėliau ar išvykus iš nustatytos mokamos vietos, per 72 val. nuo transporto priemonės stovėjimo užfiksavimo dienos, Nuostatuose nustatyta tvarka.

16.5. Asmenų su negalia automobilių statymo kortelės naudojimo tvarką nustato Savivaldybės administracijos direktorius. Kortelės kopija negalioja. Atsakingiems už kontrolę Savivaldybės administracijos darbuotojams ar įgaliotos įstaigos darbuotojams paprašius, automobilių savininkai ar valdytojai privalo nedelsdami pateikti kortelės originalą.

16.6. Leidimo originalą būtina palikti transporto priemonėje už priekinio stiklo salono viduje, iš lauko gerai matomoje vietoje, kad būtų aiškiai matomi jame nurodyti visi duomenys, ta puse, kurioje nurodyti transporto priemonės rekvizitai (modelis, valstybinis numeris, gyvenamoji vieta ir leidimo numeris). Leidimo kopija negalioja. Atsakingiems už kontrolę Savivaldybės administracijos darbuotojams ar įgaliotos įstaigos darbuotojams paprašius, automobilių savininkai ar valdytojai privalo nedelsdami pateikti leidimo originalą.

Suteikiant elektroninius leidimus, prievolė palikti (užklijuoti) leidimus už automobilio priekinio stiklo negalioja.

17. Mažiausia mokama rinkliavos suma yra 30 centų, išskyrus baltąją zoną.

18. Asmenis, turinčius teisę gauti Nuostatuose nustatytus leidimus, leidimų rūšis, jų kiekį, išdavimo, keitimo, pratęsimo, naudojimo ir panaikinimo sąlygas bei procedūras nustato Savivaldybės administracijos direktorius.

19. Rinkliavos galiojimas vietose, esančiose skirtingose zonose:

19.1. rinkliava, sumokėta už transporto priemonės stovėjimą vietoje, esančioje žaliojoje zonoje, galioja tik šioje zonoje žaliosios zonos mokėjimo valandomis, atsižvelgiant į konkrečią zonos teritoriją;

19.2. rinkliava, sumokėta už transporto priemonės stovėjimą vietoje, esančioje geltonojoje zonoje, galioja geltonojoje ir žaliojoje zonose, geltonosios zonos mokėjimo valandomis, atsižvelgiant į konkrečią zonos teritoriją;

19.3. rinkliava, sumokėta už transporto priemonės stovėjimą vietoje, esančioje raudonojoje zonoje, galioja raudonojoje, geltonojoje ir žaliojoje zonose, raudonosios zonos mokėjimo valandomis.

20. Sumokėta vietinė rinkliava nesuteikia teisės statyti transporto priemonės draudžiamųjų kelio ženklų galiojimo zonoje ar kitaip nesilaikyti Kelių eismo taisyklių. Asmenų su negalia automobilių statymo kortelė nesuteikia teisės statyti automobilį rezervuotose automobilių stovėjimo vietose.

21. Transporto priemonės statymas nesilaikant Kelių eismo taisyklių reikalavimų neatleidžia nuo pareigos mokėti Nuostatuose nustatytą vietinę rinkliavą.

22. Už Nuostatuose nustatytos vietinės rinkliavos mokėjimo tvarkos pažeidimą taikoma atsakomybė teisės aktų nustatyta tvarka.

III SKYRIUS RINKLIAVOS ĮMOKŲ APSKAITA

23. Rinkliavos įmokos yra įskaitomos ir pervedamos į Savivaldybės administracijos surenkamąją pajamų sąskaitą.

24. Rinkliavos įmokos yra kaupiamos Savivaldybės biudžeto sąskaitoje.

IV SKYRIUS RINKLIAVOS GRAŽINIMO TVARKA

25. Rinkliava gražinama Lietuvos Respublikos rinkliavų įstatymo nustatytais atvejais.

26. Norint susigrąžinti sumokėtą rinkliavą šiame skyriuje nustatytais atvejais, pateikiamas prašymas Savivaldybės įgaliotai įstaigai.

27. Panaikinus leidimą naudotis mokamomis vietomis automobiliams statyti, rinkliava negražinama.

V SKYRIUS BAIGIAMOSIOS NUOSTATOS

28. Rinkliavos rinkimą ir surinktų lėšų panaudojimą pagal Nuostatų 3 punktu nustatytą paskirtį kontroliuoja Savivaldybės kontrolės ir audito tarnyba.

29. Vietinės rinkliavos administravimo veiksmai, neaprašyti Nuostatuose, atliekami vadovaujantis Lietuvos Respublikos įstatymais ir kitais vietinių rinkliavų administravimo tvarką reglamentuojančiais teisės aktais.

Vietinės rinkliavos už naudojimąsi savivaldybės tarybos nustatytais mokamomis vietomis automobiliams statyti Klaipėdos mieste nuostatų priedas

SAVIVALDYBĖS TARYBOS NUSTATYTŲ MOKAMŲ VIETŲ AUTOMOBILIAMS STATYTI KLAIPĖDOS MIESTE ZONŲ RIBOS

I. RAUDONOSIOS ZONOS RIBOS

1. Prasideda nuo Naujosios Uosto g. ir Naujojo Sodo g. sankirtos, tęsiasi Naujojo Sodo gatve iki sankirtos su H. Manto gatve, tęsiasi Liepų gatve iki sankirtos su Laivų skg., Laivų skersgatviu iki sankirtos su Danės g., Danės gatve iki sankirtos su Bastionų g., Bastionų gatve iki sankirtos su Danės upe, tęsiasi Danės upe iki sankirtos su Pilies g. Pilies gatve (Pilies tiltu) tęsiasi iki Pilies g. ir Danės upės sankirtos, tęsiasi Danės upe iki vakarinės Jono kalnelio vandens kanalo ribos, iki pietinio Jono kalnelio kampo, iki Bangų g. pagal vakarinę automobilių stovėjimo aikštelės (Bangų g. 3) ribą, neįskaitant aikštelės, Bangų gatve iki Kūlių Vartų g., Kūlių Vartų gatve iki Senojo turgaus žiedo sankirtos, šiaurės rytine Senojo turgaus žiedo dalimi iki Tiltų g. sankirtos, šiaurės vakarine Senojo turgaus žiedo dalimi iki Galinio Pylimo g. sankirtos, Galinio Pylimo gatve iki Minijos g., Sausio 15-osios g. ir Pilies g. sankirtos, Pilies g. rytine puse iki sklypo Sukilėlių g. 2, toliau statmenai į vakarus link pilies uosto kanalo šiaurinio, rytinio kampo, pilies uosto kanalo šiaurės rytine krantine iki pasukamojo tiltelio ir rytine krantine iki Danės upės, Danės upe iki sankirtos su Pilies gatve (visas gatves, kurios žymi zonos ribas, priskirti raudonajai zonai) (žr. 1 schemą).

2. Prasideda nuo Pilies g. sankirtos su Žvejų g., Žvejų gatve tęsiasi (įskaitant aikšteles greta Pilies tilto ir Žvejų g. 27) iki pasukamojo tiltelio ir tęsiasi vakarine krantine iki Danės upės šiaurinės krantinės, tęsiasi Danės upės krantine iki sankirtos su Pilies g. (žr. 1 schemą).

3. Šiaurinio rago teritorija, kurios ribos prasideda nuo Naujosios Uosto g. sankirtos su Danės upe, tęsiasi Danės upe iki sankirtos su Kuršių marių riba, Kuršių mariomis iki sankirtos su Klaipėdos valstybinio jūrų uosto direkcijos teritorijos riba, Klaipėdos valstybinio jūrų uosto direkcijos teritorijos riba iki sankirtos su Naująja Uosto g. (visas gatves, kurios žymi zonos ribas, priskirti raudonajai zonai) (žr. 1 schemą).

4. Pietinio rago teritorija, kurios ribos prasideda nuo pilies uosto pasukamojo tiltelio, tada pilies uosto kanalo rytine krantine iki rytinio, pietinio Klaipėdos pilies uosto kanalo kampo, tiesia linija statmenai į Priešpilio gatvę, tada statmenai Priešpilio gatve iki Kuršių marių krantinės Nr. 57, įskaitant sklypą Priešpilio g. 5, toliau Kuršių marių krantinėmis iki Kruizinių laivų terminalo krantinės, įskaitant sklypą Priešpilio g. 9, nuo Kruizinių laivų terminalo krantinės šiaurinio kampo Danės upės šiaurine krantine iki pilies uosto pasukamojo tiltelio (visas gatves, kurios žymi zonos ribas, priskirti raudonajai zonai) (žr. 1 schemą).

5. Smiltynės teritorija – Kuršių nerijos pusiasalio smaigalys – jos ribos prasideda nuo pietinės ribos – Klaipėdos miesto administracinės ribos linijos, ir tęsiasi vakarine riba – Baltijos jūros krantu ir rytine riba – Kuršių marių krantu iki Neringos miesto administracinės ribos (visas gatves, kurios žymi zonos ribas, priskirti raudonajai zonai) (žr. 2 schemą).

1 schema. Raudonosios zonos ribos



2 schema. Raudonosios zonos ribos

II. GELTONOSIOS ZONOS RIBOS

6. Prasideda nuo Naujosios Uosto g. sankirtos su Naujojo Sodo gatve, tęsiasi Naujaja Uosto gatve iki įvažiavimo į AB „Klaipėdos jūrų krovinių kompanija“, toliau eina rytine Klaipėdos jūrų uosto teritorijos riba į šiaurę iki Naujosios Uosto ir J. Janonio g. sankirtos, toliau J. Janonio gatve iki sankirtos su Sportininkų g., Sportininkų gatve iki sankirtos su Dariaus ir Girėno g., Dariaus ir Girėno gatve iki sankirtos su Priestočio g., Priestočio gatve iki Mokyklos g., palei Mokyklos g. viaduko vakarinį kraštą iki Danės upės ir Danės upe iki sankirtos su Bastionų g., tęsiasi Bastionų gatve iki sankirtos su Danės g., toliau Danės gatve iki sankirtos su Laivų skg., tęsiasi Laivų skersgatviu iki sankirtos su Liepų g., tęsiasi Liepų gatve iki sankirtos su H. Manto g. ir Naujojo Sodo gatvėmis, tęsiasi Naujojo Sodo gatve iki sankirtos su Naujaja Uosto gatve. (Naujojo Sodo g., Liepų g. iki sankirtos su Laivų skersgatviu, Laivų skersgatvį iki sankirtos su Danės gatve, Bastionų gatvę iki sankirtos su Danės upe priskirti raudonajai zonai. Visas kitas gatves, kurios žymi zonos ribas, priskirti geltonajai zonai) (žr. 3 schemą).

7. Prasideda nuo Turgaus a. ir Pilies g. sankirtos, Pilies gatve iki Sukilėlių g. 2 ir statmenai į Klaipėdos pilies uosto šiaurinį–rytinį kampą, pilies uosto kanalo rytine pakrante bei pratęsiant tiesią

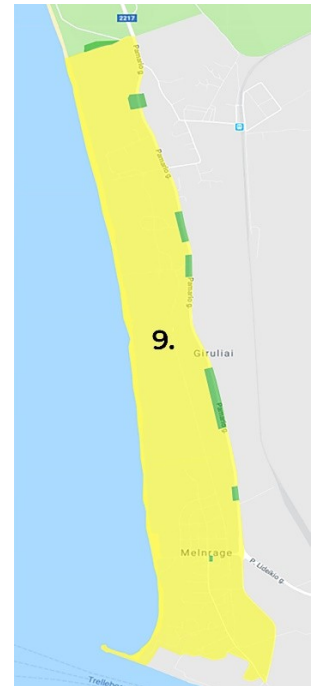
liniją, kertant Priešpilio gatvę (įskaitant Priešpilio g. esančią autobusų stovėjimo aikštelę ir automobilių stovėjimo aikštelę sklype 6A) iki Klaipėdos valstybinio jūrų uosto direkcijos teritorijos ribos, Klaipėdos valstybinio jūrų uosto direkcijos teritorijos rytine riba iki Minijos g. 6 namo šiaurės rytinio kampo ir nuo šio kampo statmenai per Pilies g. iki Turgaus a. sankirtos (Pilies gatvę priskirti raudonajai zonai. Visas kitas gatves, kurios žymi zonos ribas, priskirti geltonajai zonai) (žr. 3 schemą).

8. Prasideda nuo Danės upės ir Mokyklos gatvės sankirtos, Mokyklos gatve iki sankirtos su Joniškės g., Joniškės gatve iki sankirtos su Bangų g., Bangų gatve iki sankirtos su Kooperacijos g., Kooperacijos gatve iki sankirtos su Tilžės g., Tilžės gatve iki sankirtos su Sausio 15-osios g., Sausio 15-osios gatve iki sankirtos su Galinio Pylimo g., Galinio Pylimo gatve iki Senojo turgaus žiedo, Senojo turgaus žiedo šiaurės vakarinė dalimi iki Tiltų g., Senojo turgaus žiedo šiaurės rytine dalimi iki Kūlių Vartų g., Kūlių Vartų gatve iki sankirtos su Bangų g., toliau Bangų g. 3 vakarinė automobilių stovėjimo aikštelės (įskaitant aikštelę į geltonąją zoną) riba iki pietinio Jono kalnelio kampo, Jono kalnelio vandens kanalo rytine krantine iki Danės upės ir Danės upe iki sankirtos su Mokyklos gatve. (Galinio Pylimo g., Tiltų gatvės dalį nuo sankirtos su Galinio Pylimo gatve iki sankirtos su Kūlių Vartų gatve, Kūlių Vartų gatvės dalį nuo sankirtos su Tiltų gatve iki sankirtos su Bangų gatve priskirti raudonajai zonai. Visas kitas gatves, kurios žymi zonos ribas, priskirti geltonajai zonai) (žr. 3 schemą).

3 schema. Geltonosios zonos ribos



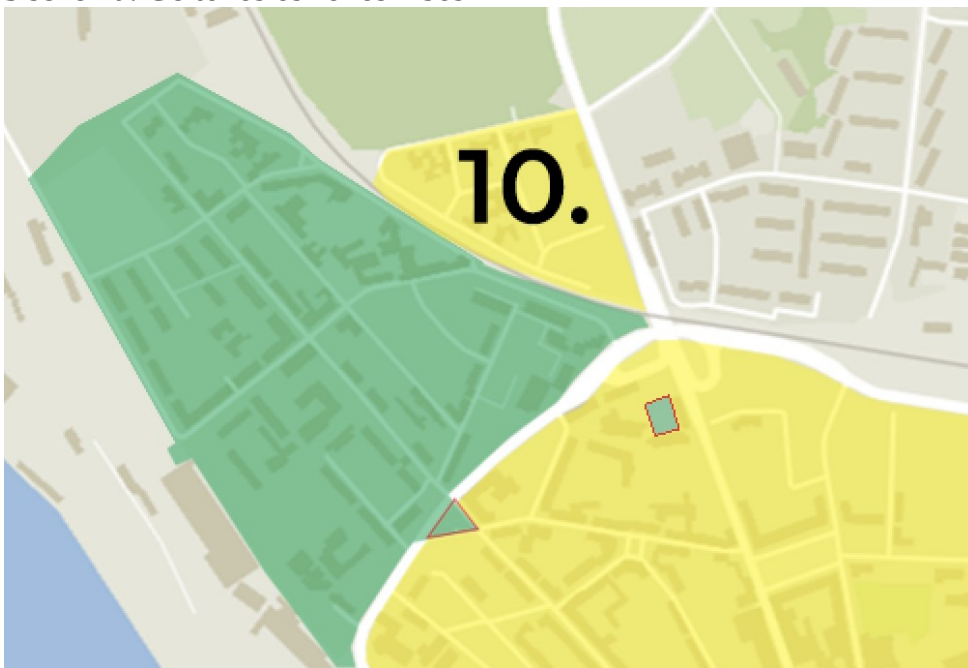
4 schema. Geltonosios zonos ribos



9. Prasideda nuo Girulių plento ir Burių gatvės sankirtos ir tęsiasi Burių gatve, toliau Klaipėdos valstybinio jūrų uosto teritorijos rytinė–šiaurės rytine riba vakarų kryptimi iki Baltijos jūros pakrantės, Baltijos jūros pakrante iki šiaurinės miesto ribos, tada palei šiaurinę miesto ribą iki sankirtos su Girulių plentu. Girulių plentu (įskaitant visas įrengtas stovėjimo vietas abiejose plento pusėse ar automobilių stovėjimo aikšteles, tačiau neįskaitant žalios zonos aikštelių šios zonos viduje) iki sankirtos su Burių gatve (visas gatves, kurios žymi zonos ribas priskirti geltonajai zonai) (žr. 4 schemą).

10. Prasideda nuo Geležinkelio ir Parko gatvių sankirtos, toliau Parko gatve iki H. Manto gatvės, H. Manto gatve (neįskaitant jos) iki Geležinkelio gatvės ir Geležinkelio gatve iki sankirtos su Parko gatve (visas gatves, kurios žymi zonos ribas, priskirti geltonajai zonai) (žr. 5 schemą).

5 schema. Geltonosios zonos ribos



III. ŽALIOSIOS ZONOS RIBOS

11. Melnragėje esančioje automobilių stovėjimo aikštelėje ties Audros ir Molo g. sankirta (Audros g. 8,8A/Molo g. 56) (žr. 6 schema).
12. Sklype ID 21010010885 automobilių stovėjimo aikštelė Girulių plente (žr. 6 schema).
13. Sklype ID 210100010884 automobilių stovėjimo aikštelė Girulių plente (žr. 6 schema).
14. Sklype ID 210100010883 automobilių stovėjimo aikštelės Girulių plente (žr. 6 schema).
15. Sklype ID 210100010888 ties įvažiavimu į Antrąją Melnragę automobilių stovėjimo aikštelė Girulių plente (žr. 6 schema).
16. Sklype ID 210100010880 ties įvažiavimu į Antrąją Melnragę automobilių stovėjimo aikštelė Girulių plente (žr. 6 schema).
17. Sklype ID 210100010886 ties įvažiavimu į Neįgaliųjų paplūdimį automobilių stovėjimo aikštelė (žr. 6 schema).
18. Sklype ID 210100010882 ties įvažiavimu į Neįgaliųjų paplūdimį automobilių stovėjimo aikštelė (žr. 6 schema).
19. Automobilių stovėjimo aikštelės abiejose Girulių plento pusėse, apie 100 m į šiaurę nuo Girulių pl. 3A (žr. 6 schema).
20. Automobilių stovėjimo aikštelė šalia Girulių pl. 11 („Žuvėdra“) (žr. 6 schema).

6 Schema. Žaliosios zonos ribos



21. Teritorija tarp Šiaurinio rago, toliau palei Klaipėdos valstybinio jūrų uosto direkcijos teritorijos rytinę ribą iki įvažiavimo vartų į AB „Klaipėdos jūrų krovinių kompanija“ teritoriją, toliau statmenai tiesia linija iki Naujosios Uosto g., toliau Naujosios Uosto g. vakariniu kraštu iki Naujoji Uosto g. 5 (žr. 7 schemą).

22. Prasideda nuo Klaipėdos valstybinio jūrų uosto teritorijos ties Naujosios Uosto ir J. Janonio gatvių sankirta, J. Janonio gatve iki sankirtos su Sportininkų g., Sportininkų gatve iki sankirtos su Dariaus ir Girėno g., Dariaus ir Girėno gatve iki Stadiono g., Stadiono gatve palei Klaipėdos centrinio stadiono sklypo pietinę ribą iki Klaipėdos valstybinio jūrų uosto teritorijos rytinės ribos, toliau palei Klaipėdos valstybinio jūrų uosto teritorijos rytinę ribą iki Naujosios Uosto ir J. Janonio gatvių sankirtos.

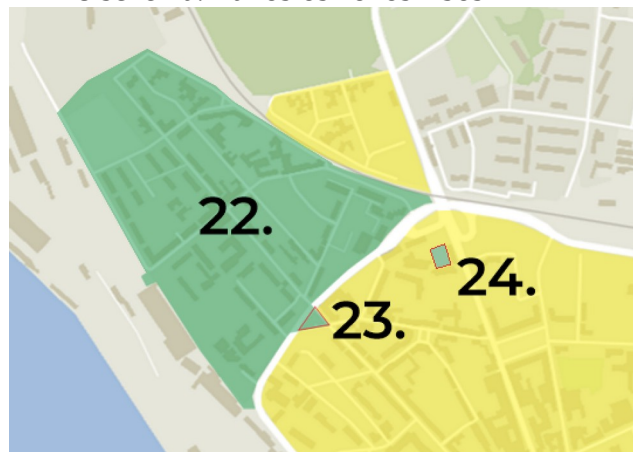
23. Aikštelė J. Janonio g. 21 (žr. 8 schemą);

24. Automobilių stovėjimo aikštelė prie Respublikinės Klaipėdos ligoninės konsultacinės poliklinikos, H. Manto g. 49 (žr. 8 schemą).

7 schema. Žaliosios zonos ribos

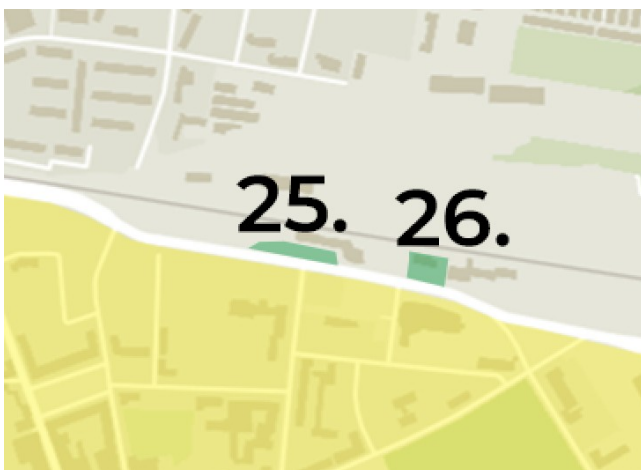


8 schema. Žaliosios zonos ribos

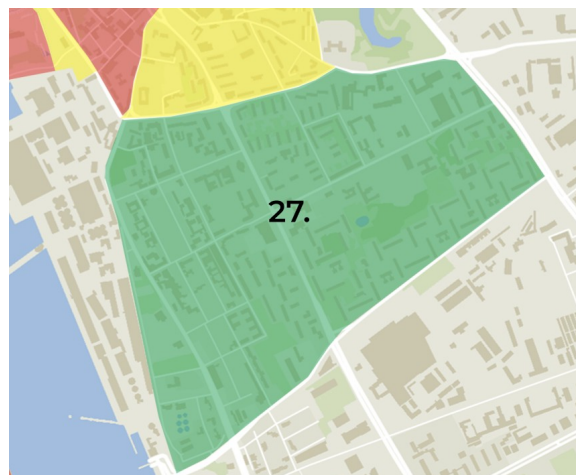


25. Geležinkelio stoties aikštelė ties Priestočio g. 1A (žr. 9 schemą).
 26. Automobilių stovėjimo aikštelė ties Priestočio g. 7 (žr. 9 schemą).

9 schema. Žaliosios zonos ribos



10 schema. Žaliosios zonos ribos



27. Prasideda nuo Tilžės g. ir Šilutės plento sankirtos, Šilutės plentu iki sankirtos su Kauno gatve, Kauno gatve iki sankirtos su Agluonos gatve, Agluonos gatve iki sankirtos su įvažiuojamuoju keliu į Naująją perkėlą (Nemuno g. 8), įvažiuojamuoju keliu į Naująją perkėlą, Nemuno g. 8 (kai kur žymima Varnėnų g.) iki sankirtos su Klaipėdos valstybinio uosto teritorijos rytine riba, palei Klaipėdos valstybinio uosto teritorijos rytinę ribą iki Minijos g. 6, toliau Minijos gatve iki sankirtos su Sausio 15-osios g., Sausio 15-osios gatve iki sankirtos su Tilžės g. ir Tilžės gatve iki sankirtos su Šilutės pl. (žr. 10 schemą).

IV. BALTOSIOS ZONOS RIBOS

28. Visa Klaipėdos miesto teritorija, išskyrus raudonosios, geltonosios, ir žaliosios zonų teritorijas.

Vietinės rinkliavos už naudojimąsi savivaldybės tarybos nustatytais mokamomis vietomis automobiliams statyti Klaipėdos mieste nuostatų priedas

SAVIVALDYBĖS TARYBOS NUSTATYTŲ MOKAMŲ VIETŲ AUTOMOBILIAMS STATYTI KLAIPĖDOS MIESTE ZONŲ RIBOS

I. RAUDONOSIOS ZONOS RIBOS

1. Prasideda nuo Naujosios Uosto g. ir Naujojo Sodo g. sankirtos, tęsiasi Naujojo Sodo gatve iki sankirtos su H. Manto gatve, tęsiasi Liepų gatve iki sankirtos su Laivų skg., Laivų skersgatviu iki sankirtos su Danės g., Danės gatve iki sankirtos su Bastionų g., Bastionų gatve iki sankirtos su Danės upe, tęsiasi Danės upe iki sankirtos su Pilies g. Pilies gatve (Pilies tiltu) tęsiasi iki Pilies g. ir Danės upės sankirtos, tęsiasi Danės upe iki vakarinės Jono kalnelio vandens kanalo ribos, iki pietinio Jono kalnelio kampo, iki Bangų g. pagal vakarinę automobilių stovėjimo aikštelės (Bangų g. 3) ribą, neįskaitant aikštelės, Bangų gatve iki Kūlių Vartų g., Kūlių Vartų gatve iki Senojo turgaus žiedo sankirtos, šiaurės rytine Senojo turgaus žiedo dalimi iki Tiltų g. sankirtos, šiaurės vakarine Senojo turgaus žiedo dalimi iki Galinio Pylimo g. sankirtos, Galinio Pylimo gatve iki Minijos g., Sausio 15-osios g. ir Pilies g. sankirtos, Pilies g. rytine puse iki sklypo Sukilėlių g. 2, toliau statmenai į vakarus link pilies uosto kanalo šiaurinio, rytinio kampo, pilies uosto kanalo šiaurės rytine krantine iki pasukamojo tiltelio ir rytine krantine iki Danės upės, Danės upe iki sankirtos su Pilies gatve (visas gatves, kurios žymi zonos ribas, priskirti raudonajai zonai) (žr. 1 schemą).

2. Prasideda nuo Pilies g. sankirtos su Žvejų g., Žvejų gatve tęsiasi (įskaitant aikšteles greta Pilies tilto ir Žvejų g. 27) iki pasukamojo tiltelio ir tęsiasi vakarine krantine iki Danės upės šiaurinės krantinės, tęsiasi Danės upės krantine iki sankirtos su Pilies g. (žr. 1 schemą).

3. Šiaurinio rago teritorija, kurios ribos prasideda nuo Naujosios Uosto g. sankirtos su Danės upe, tęsiasi Danės upe iki sankirtos su Kuršių marių riba, Kuršių mariomis iki sankirtos su Klaipėdos valstybinio jūrų uosto direkcijos teritorijos riba, Klaipėdos valstybinio jūrų uosto direkcijos teritorijos riba iki sankirtos su Naująja Uosto g. (visas gatves, kurios žymi zonos ribas, priskirti raudonajai zonai) (žr. 1 schemą).

4. Pietinio rago teritorija, kurios ribos prasideda nuo pilies uosto pasukamojo tiltelio, tada pilies uosto kanalo rytine krantine iki rytinio, pietinio Klaipėdos pilies uosto kanalo kampo, tiesia linija statmenai į Priešpilio gatvę, tada statmenai Priešpilio gatve iki Kuršių marių krantinės Nr. 57, įskaitant sklypą Priešpilio g. 5, toliau Kuršių marių krantinėmis iki Kruizinių laivų terminalo krantinės, įskaitant sklypą Priešpilio g. 9, nuo Kruizinių laivų terminalo krantinės šiaurinio kampo Danės upės šiaurine krantine iki pilies uosto pasukamojo tiltelio (visas gatves, kurios žymi zonos ribas, priskirti raudonajai zonai) (žr. 1 schemą).

5. Smiltynės teritorija – Kuršių nerijos pusiasalio smaigalys – jos ribos prasideda nuo pietinės ribos – Klaipėdos miesto administracinės ribos linijos, ir tęsiasi vakarine riba – Baltijos jūros krantu ir rytine riba – Kuršių marių krantu iki Neringos miesto administracinės ribos (visas gatves, kurios žymi zonos ribas, priskirti raudonajai zonai) (žr. 2 schemą).

1 schema. Raudonosios zonos ribos



2 schema. Raudonosios zonos ribos

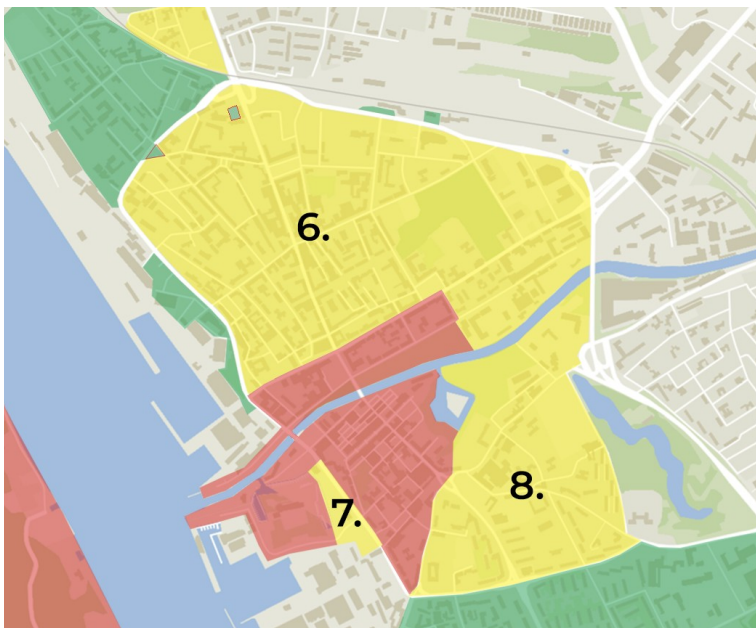
II. GELTONOSIOS ZONOS RIBOS

6. Prasideda nuo Naujosios Uosto g. sankirtos su Naujojo Sodo gatve, tęsiasi Naujaja Uosto gatve iki įvažiavimo į AB „Klaipėdos jūrų krovinių kompanija“, toliau eina rytine Klaipėdos jūrų uosto teritorijos riba į šiaurę iki Naujosios Uosto ir J. Janonio g. sankirtos, toliau J. Janonio gatve iki sankirtos su Sportininkų g., Sportininkų gatve iki sankirtos su Dariaus ir Girėno g., Dariaus ir Girėno gatve iki sankirtos su Priestočio g., Priestočio gatve iki Mokyklos g., palei Mokyklos g. viaduko vakarinį kraštą iki Danės upės ir **Danės upe iki sankirtos su Bastionų g., tęsiasi Bastionų gatve iki sankirtos su Danės g., toliau Danės gatve iki sankirtos su Laivų skg., tęsiasi Laivų skersgatviu iki sankirtos su Liepų g., tęsiasi Liepų gatve iki sankirtos su H. Manto g. ir Naujojo Sodo gatvėmis, tęsiasi Naujojo Sodo gatve iki sankirtos su Naujaja Uosto gatve. (Naujojo Sodo g., Liepų g. iki sankirtos su Laivų skersgatviu, Laivų skersgatvį iki sankirtos su Danės gatve, Bastionų gavę iki sankirtos su Danės upe priskirti raudonajai zonai. Visas kitas gatves, kurios žymi zonos ribas, priskirti geltonajai zonai) (žr. 3 schemą).**

7. Prasideda nuo Turgaus a. ir Pilies g. sankirtos, Pilies gatve iki Sukilėlių g. 2 ir statmenai į Klaipėdos pilies uosto šiaurinį–rytinį kampą, pilies uosto kanalo rytine pakrante bei pratęsiant tiesią liniją, kertant Priešpilio gatvę (įskaitant Priešpilio g. esančią autobusų stovėjimo aikštelę ir automobilių stovėjimo aikštelę sklype 6A) iki Klaipėdos valstybinio jūrų uosto direkcijos teritorijos ribos, Klaipėdos valstybinio jūrų uosto direkcijos teritorijos rytine riba iki Minijos g. 6 namo šiaurės rytinio kampo ir nuo šio kampo statmenai per Pilies g. iki Turgaus a. sankirtos (**Pilies gatvę priskirti raudonajai zonai. Visas kitas gatves, kurios žymi zonos ribas, priskirti geltonajai zonai**) (žr. 3 schemą).

8. Prasideda nuo Danės upės ir Mokyklos gatvės sankirtos, Mokyklos gatve iki sankirtos su Joniškės g., Joniškės gatve iki sankirtos su Bangų g., Bangų gatve iki sankirtos su Kooperacijos g., Kooperacijos gatve iki sankirtos su Tilžės g., Tilžės gatve iki sankirtos su Sausio 15-osios g., Sausio 15-osios gatve iki sankirtos su Galinio Pylimo g., Galinio Pylimo gatve iki Senojo turgaus žiedo, Senojo turgaus žiedo šiaurės vakarine dalimi iki Tiltų g., Senojo turgaus žiedo šiaurės rytine dalimi iki Kūlių Vartų g., Kūlių Vartų gatve iki sankirtos su Bangų g., toliau Bangų g. 3 vakarine automobilių stovėjimo aikštelės (įskaitant aikštelę į geltonąją zoną) riba iki pietinio Jono kalnelio kampo, Jono kalnelio vandens kanalo rytine krantine iki Danės upės ir Danės upe iki sankirtos su Mokyklos gatve. (Galinio Pylimo g., Tiltų gatvės dalį nuo sankirtos su Galinio Pylimo gatve iki sankirtos su Kūlių Vartų gatve, Kūlių Vartų gatvės dalį nuo sankirtos su Tiltų gatve iki sankirtos su Bangų gatve priskirti raudonajai zonai. Visas kitas gatves, kurios žymi zonos ribas, priskirti geltonajai zonai) (žr. 3 schemą).

3 schema. Geltonosios zonos ribos



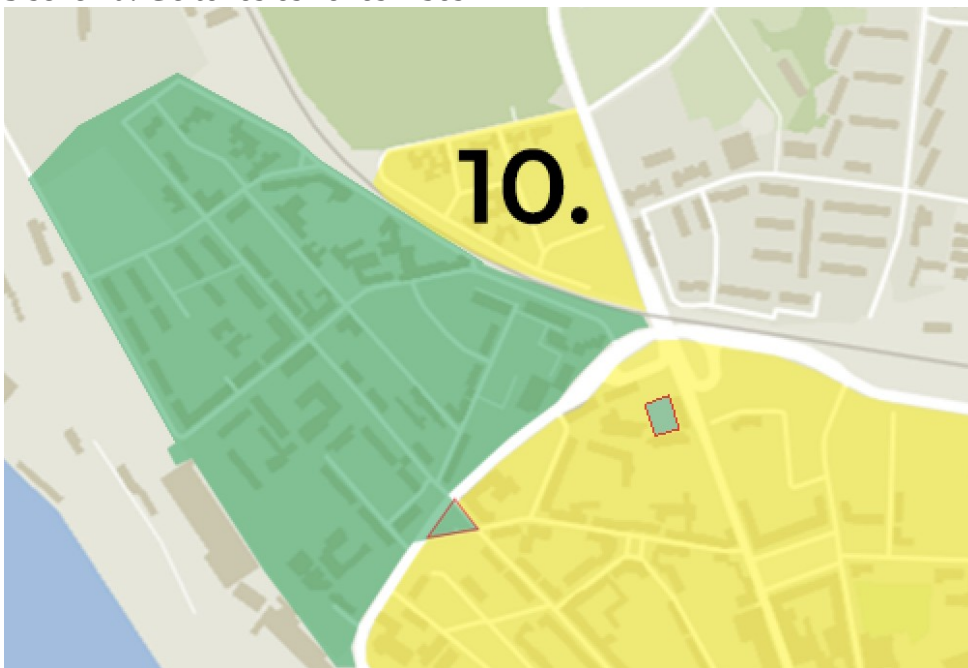
4 schema. Geltonosios zonos ribos



9. Prasideda nuo Girulių plento ir Burių gatvės sankirtos ir tęsiasi Burių gatve, toliau Klaipėdos valstybinio jūrų uosto teritorijos rytine–šiaurės rytine riba vakarų kryptimi iki Baltijos jūros pakrantės, Baltijos jūros pakrante iki šiaurinės miesto ribos, tada palei šiaurinę miesto ribą iki sankirtos su Girulių plentu. Girulių plentu (įskaitant visas įrengtas stovėjimo vietas abiejose plento pusėse ar automobilių stovėjimo aikšteles, tačiau neįskaitant žalios zonos aikštelių šios zonos viduje) iki sankirtos su Burių gatve (visas gatves, kurios žymi zonos ribas priskirti geltonajai zonai) (žr. 4 schemą).

10. Prasideda nuo Geležinkelio ir Parko gatvių sankirtos, toliau Parko gatve iki H. Manto gatvės, H. Manto gatve (neįskaitant jos) iki Geležinkelio gatvės ir Geležinkelio gatve iki sankirtos su Parko gatve (visas gatves, kurios žymi zonos ribas, priskirti geltonajai zonai) (žr. 5 schemą).

5 schema. Geltonosios zonos ribos



III. ŽALIOSIOS ZONOS RIBOS

11. Melnrageje esančioje automobilių stovėjimo aikštelėje ties Audros ir Molo g. sankirta (Audros g. 8,8A/Molo g. 56) (žr. 6 schema).
12. Sklype ID 21010010885 automobilių stovėjimo aikštelė Girulių plente (žr. 6 schema).
13. Sklype ID 210100010884 automobilių stovėjimo aikštelė Girulių plente (žr. 6 schema).
14. Sklype ID 210100010883 automobilių stovėjimo aikštelės Girulių plente (žr. 6 schema).
15. Sklype ID 210100010888 ties įvažiavimu į Antrąją Melnragę automobilių stovėjimo aikštelė Girulių plente (žr. 6 schema).
16. Sklype ID 210100010880 ties įvažiavimu į Antrąją Melnragę automobilių stovėjimo aikštelė Girulių plente (žr. 6 schema).
17. Sklype ID 210100010886 ties įvažiavimu į Neįgaliųjų paplūdimį automobilių stovėjimo aikštelė (žr. 6 schema).
18. Sklype ID 210100010882 ties įvažiavimu į Neįgaliųjų paplūdimį automobilių stovėjimo aikštelė (žr. 6 schema).
19. Automobilių stovėjimo aikštelės abiejose Girulių plento pusėse, apie 100 m į šiaurę nuo Girulių pl. 3A (žr. 6 schema).
20. Automobilių stovėjimo aikštelė šalia Girulių pl. 11 („Žuvėdra“) (žr. 6 schema).

6 Schema. Žaliosios zonos ribos



21. Teritorija tarp Šiaurinio rago, toliau palei Klaipėdos valstybinio jūrų uosto direkcijos teritorijos rytinę ribą iki įvažiavimo vartų į AB „Klaipėdos jūrų krovinių kompanija“ teritoriją, toliau statmenai tiesia linija iki Naujosios Uosto g., toliau Naujosios Uosto g. vakariniu kraštu iki Naujoji Uosto g. 5 (žr. 7 schemą).

22. Prasideda nuo Klaipėdos valstybinio jūrų uosto teritorijos ties Naujosios Uosto ir J. Janonio gatvių sankirta, J. Janonio gatve iki sankirtos su Sportininkų g., Sportininkų gatve iki sankirtos su Dariaus ir Girėno g., Dariaus ir Girėno gatve iki Stadiono g., Stadiono gatve palei Klaipėdos centrinio stadiono sklypo pietinę ribą iki Klaipėdos valstybinio jūrų uosto teritorijos rytinės ribos, toliau palei Klaipėdos valstybinio jūrų uosto teritorijos rytinę ribą iki Naujosios Uosto ir J. Janonio gatvių sankirtos.

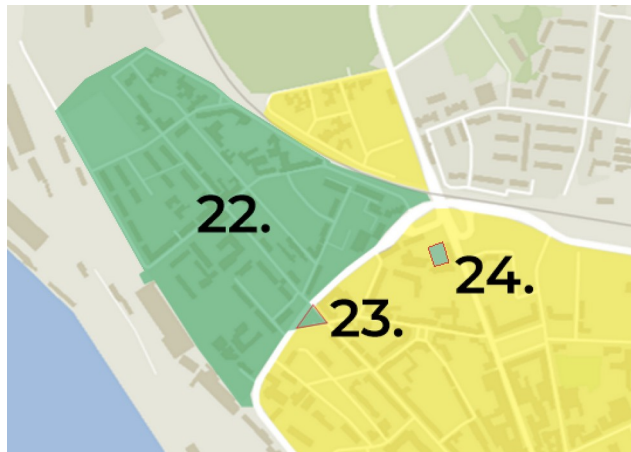
23. Aikštelė J. Janonio g. 21 (žr. 8 schemą);

24. Automobilių stovėjimo aikštelė prie Respublikinės Klaipėdos ligoninės konsultacinės poliklinikos, H. Manto g. 49 (žr. 8 schemą).

7 schema. Žaliosios zonos ribos

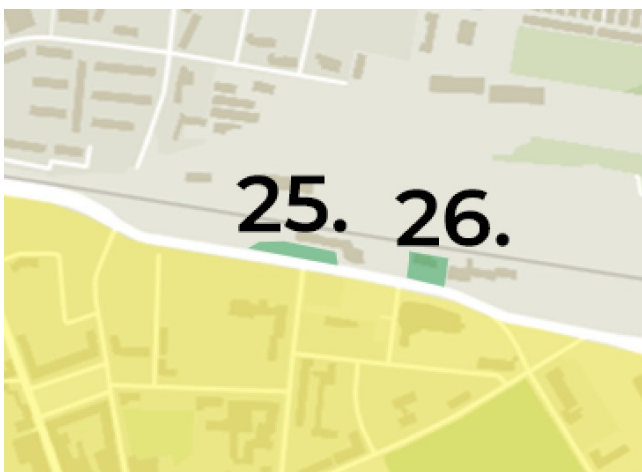


8 schema. Žaliosios zonos ribos

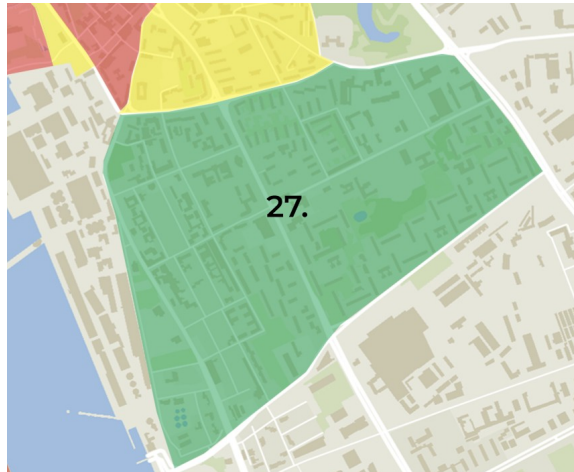


25. Geležinkelio stoties aikštelė ties Priestočio g. 1A (žr. 9 schemą).
 26. Automobilių stovėjimo aikštelė ties Priestočio g. 7 (žr. 9 schemą).

9 schema. Žaliosios zonos ribos



10 schema. Žaliosios zonos ribos



27. Prasideda nuo Tilžės g. ir Šilutės plento sankirtos, Šilutės plentu iki sankirtos su Kauno gatve, Kauno gatve iki sankirtos su Agluonos gatve, Agluonos gatve iki sankirtos su įvažiuojamuoju keliu į Naująją perkėlą (Nemuno g. 8), įvažiuojamuoju keliu į Naująją perkėlą, Nemuno g. 8 (kai kur žymima Varnėnų g.) iki sankirtos su Klaipėdos valstybinio uosto teritorijos rytine riba, palei Klaipėdos valstybinio uosto teritorijos rytinę ribą iki Minijos g. 6, toliau Minijos gatve iki sankirtos su Sausio 15-osios g., Sausio 15-osios gatve iki sankirtos su Tilžės g. ir Tilžės gatve iki sankirtos su Šilutės pl. (žr. 10 schemą).

IV. BALTOSIOS ZONOS RIBOS

28. Visa Klaipėdos miesto teritorija, išskyrus raudonosios, geltonosios, ir žaliosios zonų teritorijas.

DETALŪS METADUOMENYS

Dokumento sudarytojas (-ai)	Meras Arvydas Vaitkus, Liepų g. 11, LT-92138 Klaipėda
Dokumento pavadinimas (antraštė)	DĖL KLAIPĖDOS MIESTO SAVIVALDYBĖS TARYBOS 2024 M. GEGUŽĖS 16 D. SPRENDIMO PROJEKTO NR. T1-192 KOREGAVIMO
Dokumento registracijos data ir numeris	2024-05-28, TAS-79
Adresatas	KLAIPĖDOS MIESTO SAVIVALDYBĖS TARYBA, Liepų g. 11, LT-92138 Klaipėda
Dokumentą vizavo.	Bendrojo skyriaus Vyriausioji specialistė Birutė Radavičienė
Veiksmo atlikimo data ir laikas	2024-05-27 10:52:00
Dokumentą vizavo.	pavadoja Sandra Tamašauskienė
Veiksmo atlikimo data ir laikas	2024-05-27 11:03:30
Dokumentą vizavo.	Teisės skyriaus Vyresnioji patarėja Julija Paulikienė
Veiksmo atlikimo data ir laikas	2024-05-27 11:42:46
Dokumentą vizavo.	Teisės skyriaus Skyriaus vedėjas Andrius Kačalinas
Veiksmo atlikimo data ir laikas	2024-05-27 11:46:19
Dokumentą vizavo.	Vicemeras Algirdas Kamarauskas
Veiksmo atlikimo data ir laikas	2024-05-27 15:22:37
Dokumentą pasirašė	Meras Arvydas Vaitkus
Veiksmo atlikimo data ir laikas	2024-05-28 14:49:04
Registratorius	Bendrojo skyriaus Dokumentų valdymo specialistė Lolita Balsytė
Veiksmo atlikimo data ir laikas	2024-05-28 14:55:19
Dokumento nuorašo atspausdinimo data ir jį atspausdinęs darbuotojas	2024-05-28 atspausdino Tarybos sekretoriato skyriaus Vyriausioji specialistė Virginija Palaimienė

Nuorašas tikras
Klaipėdos miesto savivaldybė
2024-05-28