








TERITORIJOS NAUDOJIMO REGLAMENTŲ APRĄŠOMOJI LENTELĖ															
Teritorijos (jos dalies) nr.	Sklypo (jo dalies) nr.	Sklypo (jo dalies) plotas m <sup>2</sup>	PRIVALOMIEJI TERITORIJOS NAUDOJIMO REGLAMENTAI								PAPILDOMI TERITORIJOS NAUDOJIMO REGLAMENTAI				
			Teritorijos naudojimo tipas	Žemės naudojimo paskirtis	Žemės naudojimo būdai	Nuo žemės paviršiaus, m		Užstatymo tankis, %	Užstatymo intensyvumas koef.	Užstatymo tipas	Priklausomų želdynų plotas, %	Pastatų aukštų skaičius	Statinių paskirtys	Servitukai	Specialiosios žemės naudojimo sąlygos ir kiti reikalavimai
						Nuo žemės paviršiaus, m	alitudė, m								
-	1	1078	Vienbučių ir dvibučių gyvenamųjų pastatų teritorija (GV)	Kitos paskirties žemė (KT)	Vienbučių ir dvibučių gyvenamųjų pastatų teritorijos (G1)	10	14.00	28	0.40	Sodybinis užstatymas (SU)	55	2 + m	1 arba 2 butų gyvenamasis pastatas ir jo priklausiniai	-	Specialiosios žemės naudojimo sąlygos: Potvynių grėsmės teritorija (mažos tikimybės) - 17 m <sup>2</sup> .
-	2	1000	Vienbučių ir dvibučių gyvenamųjų pastatų teritorija (GV)	Kitos paskirties žemė (KT)	Vienbučių ir dvibučių gyvenamųjų pastatų teritorijos (G1)	10	14.00	29	0.40	Sodybinis užstatymas (SU)	55	2 + m	1 arba 2 butų gyvenamasis pastatas ir jo priklausiniai	-	Specialiosios žemės naudojimo sąlygos: Potvynių grėsmės teritorija (mažos tikimybės) - 17 m <sup>2</sup> . Potvynių grėsmės teritorija (vidutinės tikimybės) - 369 m <sup>2</sup> .
-	3	1000	Vienbučių ir dvibučių gyvenamųjų pastatų teritorija (GV)	Kitos paskirties žemė (KT)	Vienbučių ir dvibučių gyvenamųjų pastatų teritorijos (G1)	10	14.00	29	0.40	Sodybinis užstatymas (SU)	55	2 + m	1 arba 2 butų gyvenamasis pastatas ir jo priklausiniai	-	Specialiosios žemės naudojimo sąlygos: Potvynių grėsmės teritorija (vidutinės tikimybės)
-	4	1000	Vienbučių ir dvibučių gyvenamųjų pastatų teritorija (GV)	Kitos paskirties žemė (KT)	Vienbučių ir dvibučių gyvenamųjų pastatų teritorijos (G1)	10	14.00	29	0.40	Sodybinis užstatymas (SU)	55	2 + m	1 arba 2 butų gyvenamasis pastatas ir jo priklausiniai	-	Specialiosios žemės naudojimo sąlygos: Potvynių grėsmės teritorija (vidutinės tikimybės)
-	5	1000	Vienbučių ir dvibučių gyvenamųjų pastatų teritorija (GV)	Kitos paskirties žemė (KT)	Vienbučių ir dvibučių gyvenamųjų pastatų teritorijos (G1)	10	14.00	29	0.40	Sodybinis užstatymas (SU)	55	2 + m	1 arba 2 butų gyvenamasis pastatas ir jo priklausiniai	-	Specialiosios žemės naudojimo sąlygos: Potvynių grėsmės teritorija (vidutinės tikimybės)
-	6	1000	Vienbučių ir dvibučių gyvenamųjų pastatų teritorija (GV)	Kitos paskirties žemė (KT)	Vienbučių ir dvibučių gyvenamųjų pastatų teritorijos (G1)	10	14.00	29	0.40	Sodybinis užstatymas (SU)	55	2 + m	1 arba 2 butų gyvenamasis pastatas ir jo priklausiniai	-	Specialiosios žemės naudojimo sąlygos: Potvynių grėsmės teritorija (vidutinės tikimybės)
-	7	958	Vienbučių ir dvibučių gyvenamųjų pastatų teritorija (GV)	Kitos paskirties žemė (KT)	Vienbučių ir dvibučių gyvenamųjų pastatų teritorijos (G1)	10	14.00	29	0.40	Sodybinis užstatymas (SU)	55	2 + m	1 arba 2 butų gyvenamasis pastatas ir jo priklausiniai	-	Specialiosios žemės naudojimo sąlygos: Potvynių grėsmės teritorija (vidutinės tikimybės) Elektros tinklų apsaugos zonos - 12 m <sup>2</sup> .
-	8	1538	Vienbučių ir dvibučių gyvenamųjų pastatų teritorija (GV)	Kitos paskirties žemė (KT)	Vienbučių ir dvibučių gyvenamųjų pastatų teritorijos (G1)	10	14.00	24	0.40	Sodybinis užstatymas (SU)	55	2 + m	1 arba 2 butų gyvenamasis pastatas ir jo priklausiniai	-	Privalomas reikalavimas: Pastatų statyba galima tik iškilus elektros orinė linijai. Specialiosios žemės naudojimo sąlygos: Potvynių grėsmės teritorija (vidutinės tikimybės) Elektros tinklų apsaugos zonos - 1202 m <sup>2</sup> .
-	9	988	Vienbučių ir dvibučių gyvenamųjų pastatų teritorija (GV)	Kitos paskirties žemė (KT)	Vienbučių ir dvibučių gyvenamųjų pastatų teritorijos (G1)	10	14.00	29	0.40	Sodybinis užstatymas (SU)	55	2 + m	1 arba 2 butų gyvenamasis pastatas ir jo priklausiniai	-	Privalomas reikalavimas: Pastatų statyba galima tik iškilus elektros orinė linijai. Specialiosios žemės naudojimo sąlygos: Potvynių grėsmės teritorija (vidutinės tikimybės) Elektros tinklų apsaugos zonos - 522 m <sup>2</sup> .
-	10	1000	Vienbučių ir dvibučių gyvenamųjų pastatų teritorija (GV)	Kitos paskirties žemė (KT)	Vienbučių ir dvibučių gyvenamųjų pastatų teritorijos (G1)	10	14.00	29	0.40	Sodybinis užstatymas (SU)	55	2 + m	1 arba 2 butų gyvenamasis pastatas ir jo priklausiniai	-	Privalomas reikalavimas: Pastatų statyba galima tik iškilus elektros orinė linijai. Specialiosios žemės naudojimo sąlygos: Potvynių grėsmės teritorija (vidutinės tikimybės) Elektros tinklų apsaugos zonos - 417 m <sup>2</sup> .
-	11	1000	Vienbučių ir dvibučių gyvenamųjų pastatų teritorija (GV)	Kitos paskirties žemė (KT)	Vienbučių ir dvibučių gyvenamųjų pastatų teritorijos (G1)	10	14.00	29	0.40	Sodybinis užstatymas (SU)	55	2 + m	1 arba 2 butų gyvenamasis pastatas ir jo priklausiniai	-	Specialiosios žemės naudojimo sąlygos: Potvynių grėsmės teritorija (vidutinės tikimybės)
-	12	1000	Vienbučių ir dvibučių gyvenamųjų pastatų teritorija (GV)	Kitos paskirties žemė (KT)	Vienbučių ir dvibučių gyvenamųjų pastatų teritorijos (G1)	10	14.00	29	0.40	Sodybinis užstatymas (SU)	55	2 + m	1 arba 2 butų gyvenamasis pastatas ir jo priklausiniai	-	Specialiosios žemės naudojimo sąlygos: Potvynių grėsmės teritorija (vidutinės tikimybės)

ATESTATO NR.				MB "Erdvės architektūra" Įm. k. 303247197 +370 64 728 728 info@erdvesarchitektura.lt www.erdvesarchitektura.lt	Objektas:	TERITORIJOS, APIMANČIOS ŽEMĖS SKLYPUS, KURIŲ KADASTRINIAI NR. 2101/0039:401 IR 2101/0039:403, DETALUSIS PLANAS			
A 1986	TPV	A. KRASAUSKAITĖ		2024	Dokumento pavadinimas:	REGLAMENŲ LENTELĖ 1/3			
A 1988	Arch	M. AKULEVIČIUS		2024					
ETAPAS	Planavimo organizatorius: KLAIPĖDOS MIESTO SAVIVALDYBĖS ADMINISTRACIJOS DIREKTORIUS				Dokumento žymuo:	EA-2023-06-DPL-RL.01		LAPAS	LAPŲ
DPL	Planavimo iniciatorius: P.K.							01	03

TERITORIJOS NAUDOJIMO REGLAMENTŲ APRĄŠOMOJI LENTELĖ															
Teritorijos (jos dalies) nr.	Sklypo (jo dalies) nr.	Sklypo (jo dalies) plotas m <sup>2</sup>	PRIVALOMIEJI TERITORIJOS NAUDOJIMO REGLAMENTAI								PAPILDOMI TERITORIJOS NAUDOJIMO REGLAMENTAI				
			Teritorijos naudojimo tipas	Žemės naudojimo paskirtis	Žemės naudojimo būdai	Nuo žemės paviršiaus, m		Užstatymo tankis, %	Užstatymo intensyvumas koef.	Užstatymo tipas	Priklausomų želdynų plotas, %	Pastatų aukštų skaičius	Statinių paskirtys	Servitukai	Specialiosios žemės naudojimo sąlygos ir kiti reikalavimai
						Nuo žemės paviršiaus, m	alitudė, m								
-	13	1000	Vienbučių ir dvibučių gyvenamųjų pastatų teritorija (GV)	Kitos paskirties žemė (KT)	Vienbučių ir dvibučių gyvenamųjų pastatų teritorijos (G1)	10	14.00	29	0.40	Sodybinis užstatymas (SU)	55	2 + m	1 arba 2 butų gyvenamasis pastatas ir jo priklausiniai	-	Specialiosios žemės naudojimo sąlygos: Potvynių grėsmės teritorija (vidutinės tikimybės) -
-	14	1000	Vienbučių ir dvibučių gyvenamųjų pastatų teritorija (GV)	Kitos paskirties žemė (KT)	Vienbučių ir dvibučių gyvenamųjų pastatų teritorijos (G1)	10	14.00	29	0.40	Sodybinis užstatymas (SU)	55	2 + m	1 arba 2 butų gyvenamasis pastatas ir jo priklausiniai	-	Specialiosios žemės naudojimo sąlygos: Potvynių grėsmės teritorija (vidutinės tikimybės) - 823 m <sup>2</sup> ; Potvynių grėsmės teritorija (mažos tikimybės) - 177 m <sup>2</sup> ;
-	15	1000	Vienbučių ir dvibučių gyvenamųjų pastatų teritorija (GV)	Kitos paskirties žemė (KT)	Vienbučių ir dvibučių gyvenamųjų pastatų teritorijos (G1)	10	14.00	29	0.40	Sodybinis užstatymas (SU)	55	2 + m	1 arba 2 butų gyvenamasis pastatas ir jo priklausiniai	-	Specialiosios žemės naudojimo sąlygos: Potvynių grėsmės teritorija (mažos tikimybės) - 764 m <sup>2</sup> ;
-	16	1000	Vienbučių ir dvibučių gyvenamųjų pastatų teritorija (GV)	Kitos paskirties žemė (KT)	Vienbučių ir dvibučių gyvenamųjų pastatų teritorijos (G1)	10	14.00	29	0.40	Sodybinis užstatymas (SU)	55	2 + m	1 arba 2 butų gyvenamasis pastatas ir jo priklausiniai	-	Specialiosios žemės naudojimo sąlygos: Potvynių grėsmės teritorija (mažos tikimybės) - 956 m <sup>2</sup> ; Potvynių grėsmės teritorija (vidutinės tikimybės) - 38 m <sup>2</sup> ;
-	17	1000	Vienbučių ir dvibučių gyvenamųjų pastatų teritorija (GV)	Kitos paskirties žemė (KT)	Vienbučių ir dvibučių gyvenamųjų pastatų teritorijos (G1)	10	14.00	29	0.40	Sodybinis užstatymas (SU)	55	2 + m	1 arba 2 butų gyvenamasis pastatas ir jo priklausiniai	-	Specialiosios žemės naudojimo sąlygos: Potvynių grėsmės teritorija (mažos tikimybės) - 18 m <sup>2</sup> ; Potvynių grėsmės teritorija (vidutinės tikimybės) - 982 m <sup>2</sup> ;
-	18	1000	Vienbučių ir dvibučių gyvenamųjų pastatų teritorija (GV)	Kitos paskirties žemė (KT)	Vienbučių ir dvibučių gyvenamųjų pastatų teritorijos (G1)	10	14.00	29	0.40	Sodybinis užstatymas (SU)	55	2 + m	1 arba 2 butų gyvenamasis pastatas ir jo priklausiniai	-	Specialiosios žemės naudojimo sąlygos: Potvynių grėsmės teritorija (vidutinės tikimybės) -
-	19	961	Vienbučių ir dvibučių gyvenamųjų pastatų teritorija (GV)	Kitos paskirties žemė (KT)	Vienbučių ir dvibučių gyvenamųjų pastatų teritorijos (G1)	10	14.00	29	0.40	Sodybinis užstatymas (SU)	55	2 + m	1 arba 2 butų gyvenamasis pastatas ir jo priklausiniai	-	Specialiosios žemės naudojimo sąlygos: Potvynių grėsmės teritorija (vidutinės tikimybės) -
-	20	1357	Vienbučių ir dvibučių gyvenamųjų pastatų teritorija (GV)	Kitos paskirties žemė (KT)	Vienbučių ir dvibučių gyvenamųjų pastatų teritorijos (G1)	10	14.00	26	0.40	Sodybinis užstatymas (SU)	55	2 + m	1 arba 2 butų gyvenamasis pastatas ir jo priklausiniai	-	Privalomas reikalavimas: Pastatų statyba galima tik iškilus elektros linijai. Specialiosios žemės naudojimo sąlygos: Potvynių grėsmės teritorija (vidutinės tikimybės) - 1248 m <sup>2</sup> ; Potvynių grėsmės teritorija (didelės tikimybės) - 109 m <sup>2</sup> ; Elektros tinklų apsaugos zonos - 728 m <sup>2</sup> ;
-	21	1000	Vienbučių ir dvibučių gyvenamųjų pastatų teritorija (GV)	Kitos paskirties žemė (KT)	Vienbučių ir dvibučių gyvenamųjų pastatų teritorijos (G1)	10	14.00	29	0.40	Sodybinis užstatymas (SU)	55	2 + m	1 arba 2 butų gyvenamasis pastatas ir jo priklausiniai	-	Privalomas reikalavimas: Pastatų statyba galima tik iškilus elektros linijai. Specialiosios žemės naudojimo sąlygos: Potvynių grėsmės teritorija (vidutinės tikimybės) - 996 m <sup>2</sup> ; Potvynių grėsmės teritorija (didelės tikimybės) - 4 m <sup>2</sup> ; Elektros tinklų apsaugos zonos - 596 m <sup>2</sup> ;
-	22	1000	Vienbučių ir dvibučių gyvenamųjų pastatų teritorija (GV)	Kitos paskirties žemė (KT)	Vienbučių ir dvibučių gyvenamųjų pastatų teritorijos (G1)	10	14.00	29	0.40	Sodybinis užstatymas (SU)	55	2 + m	1 arba 2 butų gyvenamasis pastatas ir jo priklausiniai	-	Specialiosios žemės naudojimo sąlygos: Potvynių grėsmės teritorija (vidutinės tikimybės) -
-	23	1000	Vienbučių ir dvibučių gyvenamųjų pastatų teritorija (GV)	Kitos paskirties žemė (KT)	Vienbučių ir dvibučių gyvenamųjų pastatų teritorijos (G1)	10	14.00	29	0.40	Sodybinis užstatymas (SU)	55	2 + m	1 arba 2 butų gyvenamasis pastatas ir jo priklausiniai	-	Specialiosios žemės naudojimo sąlygos: Potvynių grėsmės teritorija (vidutinės tikimybės) -
-	24	1000	Vienbučių ir dvibučių gyvenamųjų pastatų teritorija (GV)	Kitos paskirties žemė (KT)	Vienbučių ir dvibučių gyvenamųjų pastatų teritorijos (G1)	10	14.00	29	0.40	Sodybinis užstatymas (SU)	55	2 + m	1 arba 2 butų gyvenamasis pastatas ir jo priklausiniai	-	Specialiosios žemės naudojimo sąlygos: Potvynių grėsmės teritorija (vidutinės tikimybės) -

ATESTATO NR.				MB "Erdvės architektūra" Įm. k. 303247197 +370 64 728 728 info@erdvesarchitektura.lt www.erdvesarchitektura.lt	Objektas:	TERITORIJOS, APIMANČIOS ŽEMĖS SKLYPUS, KURIŲ KADASTRINIAI NR. 2101/0039:401 IR 2101/0039:403, DETALUSIS PLANAS		
A 1986	TPV	A. KRASAUSKAITĖ	2024		Dokumento pavadinimas:	REGLAMENŲ LENTELĖ 2/3		
A 1988	Arch	M. AKULEVIČIUS	2024		Dokumento žymuo:	EA-2023-06-DPL-RL.02		
ETAPAS	Planavimo organizatorius: KLAIPĖDOS MIESTO SAVIVALDYBĖS ADMINISTRACIJOS DIREKTORIUS				LAPAS	LAPŲ		
DPL	Planavimo iniciatorius: P.K.						02	03

TERITORIJOS NAUDOJIMO REGLAMENTŲ APRĄŠOJOJI LENTELĖ															
Teritorijos (jos dalies) nr.	Sklypo (jo dalies) nr.	Sklypo (jo dalies) plotas m²	PRIVALOMIEJI TERITORIJOS NAUDOJIMO REGLAMENTAI								PAPILDOMI TERITORIJOS NAUDOJIMO REGLAMENTAI				
			Teritorijos naudojimo tipas	Žemės naudojimo paskirtis	Žemės naudojimo būdai	Nuo žemės paviršiaus, m		Užstatymo tankis, %	Užstatymo intensyvumas, koef	Užstatymo tipas	Priklausomų želdynų plotas, %	Pastatų aukštų skaičius	Statinių paskirtys	Servitukai	Specialiosios žemės naudojimo sąlygos ir kiti reikalavimai
						Nuo žemės paviršiaus, m	alitudė, m								
-	25	1000	Vienbučių ir dvibučių gyvenamųjų pastatų teritorija (GV)	Kitos paskirties žemė (KT)	Vienbučių ir dvibučių gyvenamųjų pastatų teritorijos (G1)	10	14.00	29	0.40	Sodybinis užstatymas (SU)	55	2 + m	1 arba 2 butų gyvenamasis pastatas ir jo priklausiniai	-	Specialiosios žemės naudojimo sąlygos: Potvynių grėsmės teritorija (mažos tikimybės) - 813 m²; Potvynių grėsmės teritorija (vidutinės tikimybės) - 187 m²;
-	26	1314	Vienbučių ir dvibučių gyvenamųjų pastatų teritorija (GV)	Kitos paskirties žemė (KT)	Vienbučių ir dvibučių gyvenamųjų pastatų teritorijos (G1)	10	14.00	26	0.40	Sodybinis užstatymas (SU)	25	2 + m	1 arba 2 butų gyvenamasis pastatas ir jo priklausiniai	-	Specialiosios žemės naudojimo sąlygos: Potvynių grėsmės teritorija (mažos tikimybės) - 283 m²;
-	27	1561	Socialinės infrastruktūros teritorija (SI)	Kitos paskirties žemė (KT)	Visuomeninės paskirties pastatų teritorijos (V)	10	14.00	50	0.60	Atskirai stovintys pastatai (pavieniai užstatymas) - AP	50	2	Mokslų paskirties pastatai ir jų priklausiniai	-	-
-	28	540	Bendro naudojimo erdvių, želdynų teritorija (BZ)	Kitos paskirties žemė (KT)	Atskirųjų želdynų teritorijos (E)	-	-	-	-	-	-	-	-	-	-
-	29	242	Bendro naudojimo erdvių, želdynų teritorija (BZ)	Kitos paskirties žemė (KT)	Atskirųjų želdynų teritorijos (E)	-	-	-	-	-	-	-	-	-	Privilomas reikalavimas: Sklypas negali būti aptvertas - turi būti užtikrintas laisvas ir nekludomas pėsčiųjų ir dviračių judėjimas tarp sklypo nr. 33 ir vakarinėje pusėje esančios gamtinės teritorijos. Specialiosios žemės naudojimo sąlygos: Vandens tiekimo ir nuotekų, paviršinių nuotekų tvarkymo infr. apsaugos zonos - 176 m² Potvynių grėsmės teritorija (vidutinės tikimybės) - 241 m²; Elektros tinklų apsaugos zonos - 241 m²;
-	30	350	Bendro naudojimo erdvių, želdynų teritorija (BZ)	Kitos paskirties žemė (KT)	Atskirųjų želdynų teritorijos (E)	-	-	-	-	-	-	-	-	-	Privilomas reikalavimas: Sklypas negali būti aptvertas - turi būti užtikrintas laisvas ir nekludomas pėsčiųjų ir dviračių judėjimas tarp sklypo nr. 34 ir vakarinėje pusėje esančios gamtinės teritorijos. Specialiosios žemės naudojimo sąlygos: Vandens tiekimo ir nuotekų, paviršinių nuotekų tvarkymo infr. apsaugos zonos - 134 m² Potvynių grėsmės teritorija (vidutinės tikimybės) - 212 m²; Potvynių grėsmės teritorija (didelės tikimybės) - 138 m²; Elektros tinklų apsaugos zonos - 257 m²;
-	31	685	Bendro naudojimo erdvių, želdynų teritorija (BZ)	Kitos paskirties žemė (KT)	Atskirųjų želdynų teritorijos (E)	-	-	-	-	-	-	-	-	-	Specialiosios žemės naudojimo sąlygos: Vandens tiekimo ir nuotekų, paviršinių nuotekų tvarkymo infr. apsaugos zonos - 93 m²
-	32	1392	Bendro naudojimo erdvių, želdynų teritorija (BZ)	Kitos paskirties žemė (KT)	Atskirųjų želdynų teritorijos (E)	-	-	-	-	-	-	-	-	-	Specialiosios žemės naudojimo sąlygos: Potvynių grėsmės teritorija (mažos tikimybės) - 93 m²;
-	33	2915	Inžinerinės infrastruktūros koridorius (TK)	Kitos paskirties žemė (KT)	Susisiekimo ir inžinerinių tinklų koridorių teritorijos (I2)	-	-	-	-	-	10	-	-	-	Privilomas reikalavimas: Sklypas negali būti aptvertas - turi būti užtikrintas laisvas ir nekludomas pėsčiųjų ir dviračių judėjimas tarp Tauraiškio g. ir sklypo nr. 29 į vakarinėje pusėje esančią gamtinę teritoriją. Specialiosios žemės naudojimo sąlygos: Elektros tinklų apsaugos zonos - 1115 m²; Elektroninių ryšių tinklų, paviršinių nuotekų tvarkymo infr. apsaugos zonos - 1931 m² Elektroninių ryšių tinklų, paviršinių nuotekų tvarkymo infr. apsaugos zonos - 954 m² Potvynių grėsmės teritorija (mažos tikimybės) - 2045 m²; Potvynių grėsmės teritorija (vidutinės tikimybės) - 177 m²;
-	34	2282	Inžinerinės infrastruktūros koridorius (TK)	Kitos paskirties žemė (KT)	Susisiekimo ir inžinerinių tinklų koridorių teritorijos (I2)	-	-	-	-	-	10	-	-	-	Privilomas reikalavimas: Sklypas negali būti aptvertas - turi būti užtikrintas laisvas ir nekludomas pėsčiųjų ir dviračių judėjimas tarp Tauraiškio g. ir sklypo nr. 30 į vakarinėje pusėje esančią gamtinę teritoriją. Specialiosios žemės naudojimo sąlygos: Elektros tinklų apsaugos zonos - 725 m²; Vandens tiekimo ir nuotekų, paviršinių nuotekų tvarkymo infr. apsaugos zonos - 1524 m² Elektroninių ryšių tinklų, paviršinių nuotekų tvarkymo infr. apsaugos zonos - 743 m² Potvynių grėsmės teritorija (mažos tikimybės) - 403 m²; Potvynių grėsmės teritorija (vidutinės tikimybės) - 1295 m²;
-	35	2052	Inžinerinės infrastruktūros koridorius (TK)	Kitos paskirties žemė (KT)	Susisiekimo ir inžinerinių tinklų koridorių teritorijos (I2)	-	-	-	-	-	-	-	-	-	Specialiosios žemės naudojimo sąlygos: Elektros tinklų apsaugos zonos - 146 m²; Vandens tiekimo ir nuotekų, paviršinių nuotekų tvarkymo infr. apsaugos zonos - 1070 m² Elektroninių ryšių tinklų, paviršinių nuotekų tvarkymo infr. apsaugos zonos - 287 m²

ATESTATO NR.				MB "Erdvės architektūra" [m. k. 303247197] +370 64 728 728 info@erdvesarchitektura.lt www.erdvesarchitektura.lt	Objektas:	TERITORIJOS, APIMANČIOS ŽEMĖS SKLYPUS, KURIŲ KADASTRINIAI NR. 2101/0039:401 IR 2101/0039:403, DETALUSIS PLANAS		
A 1986	TPV	A. KRASAUSKAITĖ	2024		Dokumento pavadinimas:	REGLAMENŲ LENTELĖ 3/3		
A 1988	Arch	M. AKULEVIČIUS	2024		Dokumento žymuo:	EA-2023-06-DPL-RL.03		
ETAPAS	Planavimo organizatorius: KLAIPĖDOS MIESTO SAVIVALDYBĖS ADMINISTRACIJOS DIREKTORIUS				LAPAS	LAPŲ		
DPL	Planavimo iniciatorius: P.K.						03	03