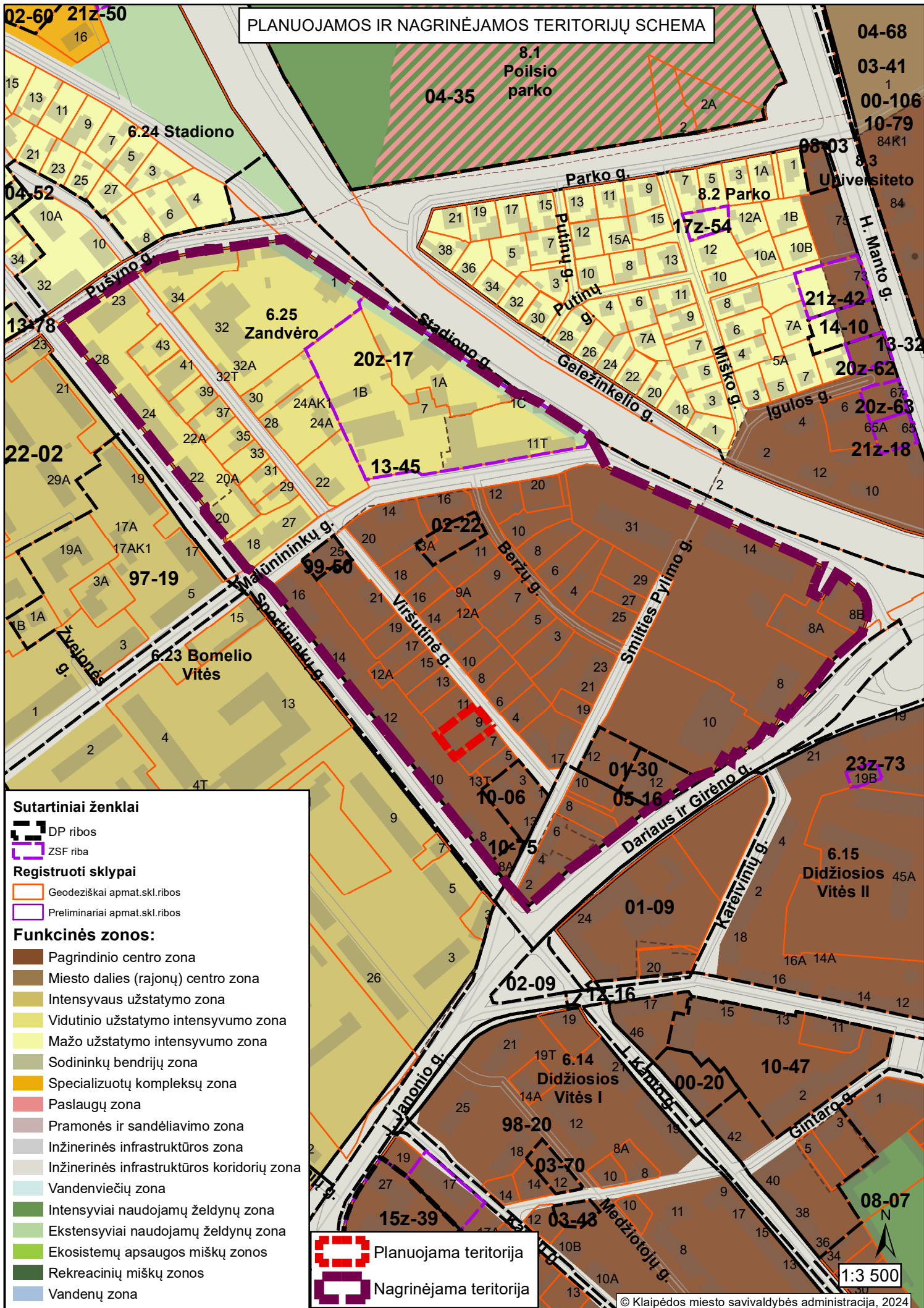




# PLANUOJAMOS IR NAGRINĖJAMOS TERITORIJŲ SCHEMA



## Sutartiniai ženklai

-  DP ribos
-  ZSF riba
- Registruoti sklypai**
-  Geodeziškai apmat.skil.ribos
-  Preliminariai apmat.skil.ribos
- Funkcinės zonos:**
-  Pagrindinio centro zona
-  Miesto dalies (rajonų) centro zona
-  Intensyvaus užstatymo zona
-  Vidutinio užstatymo intensyvumo zona
-  Mažo užstatymo intensyvumo zona
-  Sodininų bendrijų zona
-  Specializuotų kompleksų zona
-  Paslaugų zona
-  Pramonės ir sandėliavimo zona
-  Inžinerinės infrastruktūros zona
-  Inžinerinės infrastruktūros koridorių zona
-  Vandenviečių zona
-  Intensyviai naudojamų želdynų zona
-  Ekstensyviai naudojamų želdynų zona
-  Ekosistemų apsaugos miškų zonos
-  Rekreacinių miškų zonos
-  Vandenų zona

-  Planuojama teritorija
-  Nagrinėjama teritorija

1:3 500