



KLAIPĖDOS MIESTO SAVIVALDYBĖS MERAS

POTVARKIS

DĖL TERITORIJOS TARP PUODŽIŲ, S. DAUKANTO, S. ŠIMKAUS G., M. MAŽVYDO AL., HERKAUS MANTO IR NAUJOJO SODO GATVIŲ DETALIOJO PLANO KOREKTŪROS PATVIRTINIMO IR ŽEMĖS NAUDOJIMO BŪDŲ NUSTATYMO

Nr.
Klaipėda

Vadovaudamasis Lietuvos Respublikos vietos savivaldos įstatymo 27 straipsnio 2 dalies 12 punktu, Lietuvos Respublikos teritorijų planavimo įstatymo 27 straipsnio 4 ir 6 dalimis bei 28 straipsnio 3 dalimi, Kompleksinio teritorijų planavimo dokumentų rengimo taisyklių, patvirtintų Lietuvos Respublikos aplinkos ministro 2014 m. sausio 2 d. įsakymu Nr. D1-8 „Dėl Kompleksinio teritorijų planavimo dokumentų rengimo taisyklių patvirtinimo“, 307 ir 310 punktais, Žemės naudojimo būdų turinio aprašu, patvirtintu Lietuvos Respublikos žemės ūkio ministro ir Lietuvos Respublikos aplinkos ministro 2005-01-20 įsakymu Nr. 3D-37/D1-40 „Dėl Pagrindinės žemės naudojimo paskirties žemės naudojimo būdų turinio, žemės sklypų naudojimo pobūdžių sąrašo ir jų turinio patvirtinimo“, atsižvelgdamas į Valstybinės teritorijų planavimo ir statybos inspekcijos prie Aplinkos ministerijos 2023 m. sausio 15 d. Teritorijų planavimo dokumento patikrinimo aktą Nr. REG310900:

1. T v i r t i n u Teritorijos tarp Puodžių, S. Daukanto, S. Šimkaus g., M. Mažvydo al., Herkaus Manto ir Naujojo Sodo gatvių detaliojo plano, patvirtinto Klaipėdos miesto tarybos 1999 m. liepos 22 d. sprendimu Nr. 128 „Dėl teritorijos tarp Puodžių, S. Daukanto, S. Šimkaus g., M. Mažvydo al., Herkaus Manto ir Naujojo Sodo gatvių detaliojo plano patvirtinimo“, korektūrą suplanuotos teritorijos dalyje – teritorijai tarp Vytauto, H. Manto, Naujojo Sodo ir S. Šimkaus gatvių (pridedamas koregavimo brėžinys ir aiškinamasis raštas).

2. N u s t a t a u žemės naudojimo būdus pagal detaliojo plano sprendinius:

2.1. sklypams Nr. 1A (plotas – 2199 m²), Nr. 1B (plotas – 491 m²) ir Nr. 1 (plotas – 2690 m²) – komercinės paskirties objektų teritorijos (K);

2.2. sklypams Nr. 2A (plotas – 972 m²), Nr. 2B (plotas – 223 m²) ir Nr. 2 (plotas – 1195 m²) – daugiabučių gyvenamųjų pastatų ir bendrabučių teritorijos (G2).

3. N u r o d a u, kad:

3.1. šiuo potvarkiu tvirtinamos detaliojo plano korektūros sprendiniai keičia detaliojo plano, patvirtinto Klaipėdos miesto tarybos 1999 m. liepos 22 d. sprendimu Nr. 128 „Dėl teritorijos tarp Puodžių, S. Daukanto, S. Šimkaus g., M. Mažvydo al., Herkaus Manto ir Naujojo Sodo gatvių detaliojo plano patvirtinimo“ sprendinius tose dalyse, kurias apima šiuo potvarkiu tvirtinamos detaliojo plano korektūros sprendiniai;

3.2. detaliojo plano korektūra įsigalioja kitą dieną po jos įregistravimo ir paskelbimo Lietuvos Respublikos teritorijų planavimo dokumentų registre.

4. Į p a r e i g o j u Urbanistikos ir architektūros skyrių ne vėliau kaip per 5 darbo dienas nuo teritorijų planavimo dokumento patvirtinimo dienos pateikti duomenis dokumentui registruoti Lietuvos Respublikos teritorijų planavimo dokumentų registre.

Šis įsakymas gali būti skundžiamas Lietuvos administracinių ginčų komisijos Klaipėdos apygardos skyriui (H. Manto g. 37, 92236 Klaipėda) arba Regionų apygardos administraciniam

teismui, skundą (prašymą) paduodant bet kuriuose šio teismo rūmuose, per vieną mėnesį nuo šio įsakymo paskelbimo arba įteikimo suinteresuotai šaliai dienos.

Savivaldybės meras

Arvydas Vaitkus

BENDRIEJI DUOMENYS

Planuojamas objektas: Teritorijos tarp Puodžių, S. Daukanto, S. Šimkaus g., M. Mažvydo al., Herkaus Manto ir Naujojo Sodo gatvių detaliojo plano, patvirtinto Klaipėdos miesto tarybos 1999 m. liepos 22 d. sprendimu Nr. 128, korektūros suplanuotos teritorijos dalyje – teritorijai tarp Vytauto, H. Manto, Naujojo Sodo ir S. Šimkaus gatvių

Planavimo organizatorius: Klaipėdos miesto savivaldybės administracijos direktorius; adresas: Liepų g. 11, 91502 Klaipėda

Detaliojo plano korektūros rengimo iniciatorius: UAB „Klaipėdos Viktorija“, kodas 110302215, adresas: S. Šimkaus g.2, Klaipėda.

Detaliojo plano korektūros rengėjas: UAB Andrijausko architektų biuras; adresas: Turgaus a. 25, LT-91246 Klaipėda, tel.: 8 (46) 411956; el. paštas: architektubiuras@partneriai.com

Planuojamos teritorijos adresas : teritorija tarp Vytauto, H. Manto, Naujojo Sodo ir S. Šimkaus gatvių, Klaipėdoje



Planuojamos teritorijos plotas: 3887 m²

Planavimo pagrindas:

- Įsakymas dėl Klaipėdos miesto savivaldybės administracijos direktoriaus 2020 m. spalio 9d. įsakymo Nr. AD2-1835 „Dėl vietovės lygmens teritorijų planavimo dokumento korektūros rengimo tikslų“ pakeitimo. (2023 m. kovo 8d. Nr. AD2-289)
- Klaipėdos miesto savivaldybės administracijos direktoriaus įsakymas dėl planavimo darbų programos patvirtinimo ir Klaipėdos miesto savivaldybės administracijos direktoriaus 2020 m. spalio 30d. įsakymo Nr. AD2-1835 „Dėl planavimo darbų programos patvirtinimo“ pripažinimo netekusiu galios (2023 m. kovo 24d. Nr. AD1-392)
- Teritorijų planavimo proceso inicijavimo sutartis, pasirašyta 2023 m. kovo 27d. (Nr. J9-1373) tarp Klaipėdos miesto savivaldybės ir UAB „Klaipėdos Viktorija“

Teritorijų planavimo sąlygas išdavusios institucijos:

- Klaipėdos miesto savivaldybės administracija**, Klaipėdos m. sav., Liepų g. 11, 2023-04-17, Nr.: REG272921 (sąlygas išdavė : urbanistikos ir architektūros skyrius, aplinkosaugos skyrius (VS-3038), paveldosaugos skyrius (VS-3079))
- UAB „Klaipėdos autobusų parkas“**. Klaipėdos m. sav., Garažų g. 2, 2023-04-14, Nr.: REG272830
- AB „Energijos skirstymo operatorius“**, Vilniaus m. sav., Aguonų g. 24, 2023-03-31, Nr.: REG270959
- AB „Klaipėdos energija“**, Klaipėda m. sav., Danės g.8, 2023-04-14, Nr.: REG272734
- Nacionalinė žemės tarnyba prie Žemės ūkio ministerijos**, Vilniaus m. sav., Gedimino per. 19, 2023-04-17, Nr.: REG272941

Atestato Nr.	 <p>Turgaus a. 25, 91246, Klaipėda +370 (46) 411956 architektubiuras@partneriai.com</p>			Teritorijos tarp Puodžių, S. Daukanto, S. Šimkaus g., M. Mažvydo al., Herkaus Manto ir Naujojo Sodo gatvių detaliojo plano, patvirtinto Klaipėdos miesto tarybos 1999 m. liepos 22 d. sprendimu Nr. 128, korektūros suplanuotos teritorijos dalyje – teritorijai tarp Vytauto, H. Manto, Naujojo Sodo ir S. Šimkaus gatvių-2-		
A 056	PV.	E. Andrijauskas		Detaliojo plano korektūros sprendinių aiškinamasis raštas		Laida
A 2278	Arch.	K. Vitkauskaitė				0
DPK	Planavimo organizatorius- Klaipėdos miesto savivaldybės administracijos direktorius			DP21-00-DPK-AR	Lapas	Lapų
	Planavimo iniciatorius- UAB „Klaipėdos Viktorija“				1	36

- **AB „Klaipėdos vanduo“**, Klaipėdos m. sav., Ryšininkų g. 11, 2023-04-06, Nr.: REG271645
- **Kultūros paveldo departamentas prie Kultūros ministerijos**, Vilniaus m. sav., Šnipiškių g. 3, 2023-04-06, Nr.: REG271883
- **Lietuvos geologijos tarnyba prie Aplinkos ministerijos**, Vilniaus m. sav. S. Konarskio g. 35. 2023-04-14, Nr. REG272761
- **Nacionalinis visuomenės sveikatos centras prie Sveikatos apsaugos ministerijos**, Vilniaus m. sav., Kalvarijų g. 153, 2023-04-12, Nr.: REG272430
- **Priešgaisrinė apsaugos ir gelbėjimo departamentas prie Vidaus reikalų ministerijos**, Vilniaus m. sav. Švitrigailos g. 18. 2023-04-03, Nr. REG271075

Rengimo tikslai : nekeičiant žemės sklypų pagrindinės žemės naudojimo paskirties ir nepažeidžiant įstatymų ir kitų teisės aktų reikalavimų, aukštesnio lygmens kompleksinio ar specialiojo teritorijų planavimo dokumentų sprendinių, koreguoti (pakeisti) teritorijos naudojimo reglamentus, nustatyti papildomus teritorijos naudojimo reglamentus, esant galimybei suformuoti įsiterpusius laisvos valstybinės žemės sklypus, juos prijungiant prie esamų sklypų.

Planavimo uždaviniai:

- nustatyti teritorijos naudojimo reglamento reikalavimus;
- esant galimybei teisės aktų nustatyta tvarka suformuoti įsiterpusius laisvos valstybinės žemės sklypus ir prijungti prie esamų sklypų

Papildomi planavimo uždaviniai:

- numatyti funkcinius bei kompozicinius ryšius su gretimomis teritorijomis;
- numatyti pėsčiųjų, dviračių takų ryšių sistemą, automobilių stovėjimo vietas, kitas susisiekimo komunikacijas ir joms funkcionuoti reikalingų servitutų poreikį;
- prireikus nurodyti nustatytas ir (ar) nustatyti konkrečias Lietuvos Respublikos specialiųjų žemės naudojimo sąlygų įstatyme nurodytas teritorijas, kuriose taikomos specialiosios žemės naudojimo sąlygos;
- suplanuoti optimalų inžinerinių komunikacijų koridorių tinklą;
- numatyti teritorijas želdynų plėtrai, priemones jiems atkurti, esamų apsaugai ir naudojimui.

Atliekami tyrimai ir galimybių studijos: nebūtinai

Strateginio pasekmių aplinkai vertinimo atlikimo būtinumas: neatliekamas

Atviro konkurso geriausiai urbanistinei idėjai atrinkti : nerengiamas

Teritorijos vystymo koncepcijos rengimas: nebūtinai

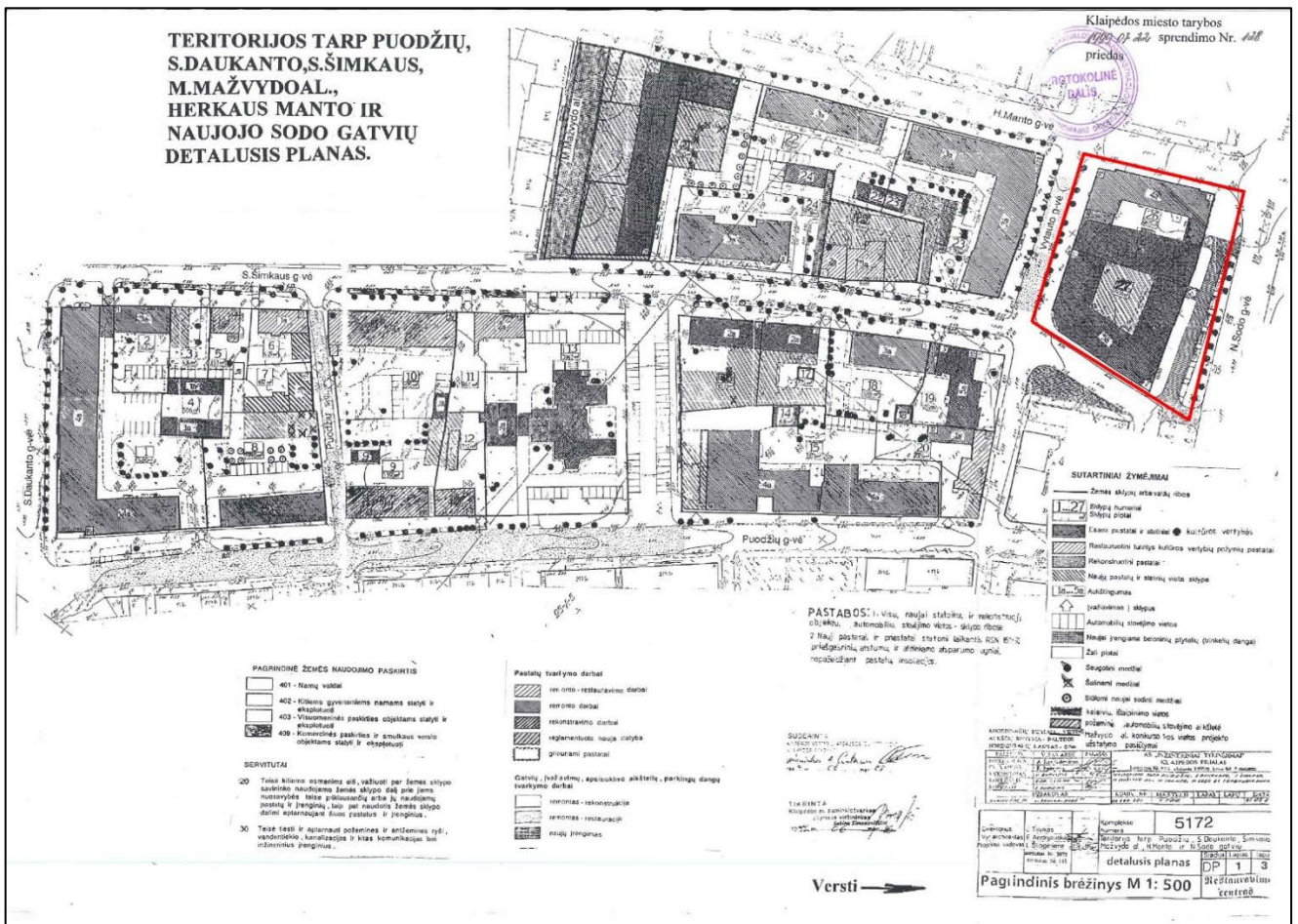
Preliminarių sprendinių nepriklausomas ekspertinis vertinimas: neatliekamas

DOKUMENTO ŽYMUO DP21-00-DPK-AR	LAPAS 2	LAPŲ 36	LAIDA 0
-----------------------------------	------------	------------	------------

REMIANTIS PATVIRTINTOMIS SĄLYGOMIS DETALIAJAM PLANUI RENGTI, BEI PLANUOJAMOJE TERITORIJOJE GALIOJANČIAS PLANAVIMO DOKUMENTAIS, NORMATYVAIS, TEISĖS AKTAIS IR KITA SURINKTA GRAFINE, BEI JURIDINE MEDŽIAGA NUSTATOMI ŠIE DETALIOJO PLANO SPRENDINIAI:

Teritorijos naudojimo reglamentai:

1. Pagrindiniai sprendiniai aprašyti teritorijos naudojimo reglamentų lentelėje.
2. Rengiamu detalioju planu koreguojamas *Teritorijos tarp Puodžių, S. Daukanto, S. Šimkaus., M. Mažvydo al., Herkaus Manto ir Naujojo Sodo gatvių detalusis planas*, patvirtintas 1999 m. liepos 22d. sprendimu Nr.128. Galiojančiame detaliojame plane ši teritorija pažymėta numeriais 26 ir 27.



№	Adresas	Plotas	Planavimas	Statybos būdas	Statybos tipas	Statybos būdas
24*	S. Šimkaus 8	114	Fiziniai asmenys	ganzai	101	Galima rekonstrukcija, griovimas
25	S. Šimkaus 6	996	UAB "Prūsija"	komercinė	103	Saugomas, rekonstruojamas, galima nauja 2a pastato statyba
26	H. Manto 1 / Vytauto 19	960	UAB "Vitos valdos"	gyvenama	72	Rekonstrukcija, nedidinant aukštumų
27	S. Šimkaus 2	2451	UAB "Klaipėdos Viktorija"	komercinė	100	Rekonstruojamas, didinant užstatymo plotą, aukštumą

3. Planuojamoje teritorijoje numatyti šios paskirties pastatai – *viešbučių paskirties pastatai ir gyvenamosios paskirties (trijų ir daugiau butų (daugiabučiai)) pastatai*.
4. Teritorijos naudojimo tipas- *mirši centro teritorija*
5. Žemės naudojimo paskirties lieka esama- *kitos paskirties žemė*.

DOKUMENTO ŽYMUO DP21-00-DPK-AR	LAPAS	LAPŲ	LAIDA
	3	36	0

6. Žemės naudojimo būdai – *komercinės paskirties objektų teritorijos (K) ir daugiabučių gyvenamųjų pastatų ir bendrabučių teritorijos (G2)*

7. Užstatymo tipas- *perimetrinis reguliarus (pilnai uždaras).*

Perimetrinis užstatymas – kvartalo išorės perimetru visiškai ar iš dalies uždara reguliaraus plano urbanistinė struktūra, kai užstatymas formuojamas blokuojant pastatus ant sklypo ribų palei gatvę. Perimetrinis kvartalų užstatymas suformuoja uždaras ar iš dalies uždaras kiemus, gatvių, aikščių ir kitas kvartalo erdves.

8. Aukštingumas – *nuo 1 aukšto iki 5 aukštų*

9. Planuojama teritorija - teritorija tarp Vytauto, H. Manto, Naujojo Sodo ir S. Šimkaus gatvių, plotas: 3921 m². Planuojamą teritoriją sudaro:

- Sklypas S. Šimkaus g. 2 (Sklypas Nr.1A). Kad. Nr.: 2101/0003:492. Komercinės objektų teritorijos; 0,2199 ha. Žemės sklypo nuosavybės teise – Lietuvos respublika, sudaryta nuomos sutartis su UAB „Klaipėdos Viktorija“.
- Sklypas H. Manto g. 1 (Sklypas Nr. 2A). Kad. Nr.: 2101/0003:572. Daugiabučių gyvenamųjų pastatų ir bendrabučių teritorijos; 0,0972 ha. Žemės sklypo nuosavybės teisė – Lietuvos Respublika, sudaryta nuomos sutartis su UAB „Klaipėdos Viktorija“.

PAGRINDINIAI SPRENDINIAI

Detalijame plane nagrinėjami du esami sklypai: S. Šimkaus g. 2 (detaliojo plano brėžinyje žymimas 1A) ir H. Manto g.1 (detaliojo plano brėžinyje žymimas 2A). Detaliojo plano rengimo tikslai numato galimybę suformuoti įsiterpusius laisvos valstybinės žemės sklypus (detaliojo plano brėžinyje žymimi 1B ir 2B) ir juos prijungti prie esamų žemės sklypų.

Vadovaujantis Lietuvos Respublikos Vyriausybės nutarimu „Dėl naujų kitos paskirties valstybinės žemės sklypų perdavimo ir nuomos“ įsiterpusiu nelaikomas žemės sklypas, kuris ribojasi su laisvos valstybinės žemės plotu, nesuformuotu kaip atskiras žemės sklypas, išskyrus atvejus, kai tarp privačių žemės sklypų ar (ir) išnuomotų valstybinės žemės sklypų, taip pat privačių arba išnuomotų valstybinės žemės sklypų ir kelių (gatvių) ar miškų sklypų (plotų) įsiterpusį žemės sklypą sudaro siaura juosta, šlaitai ar grioviai.

Jeigu žemės sklypo, įsiterpusio tarp privačių žemės sklypų ar (ir) išnuomotų valstybinės žemės sklypų, taip pat privačių arba išnuomotų valstybinės žemės sklypų ir kelių (gatvių) ar miškų sklypų (plotų), plotis neviršija 10 metrų, laikoma, kad įsiterpusį žemės sklypą sudaro siaura juosta.

Detaliojo plano brėžinyje naujai formuojami žemės sklypai žymimi 1B ir 2B. Šie sklypai formuojami tarp kadastrinių išnuomotų valstybinės žemės sklypų Nr. 2101/0003:492, 2101/0003:572 ir Naujojo Sodo gatvės statinio (plotas 9135m²), kurio unikalus daikto Nr. 4400-2119-5446. Formuojamų žemės sklypų plotis neviršija 10 metrų, todėl laikoma, kad įsiterpusius žemės sklypus sudaro siauros juostos.

Vadovaujantis Lietuvos Respublikos Vyriausybės nutarimu „Dėl naujų kitos paskirties valstybinės žemės sklypų perdavimo ir nuomos“ 2.15 punktu valstybinės žemės pirkimo–pardavimo ar nuomos sutartyje turi būti nurodyta, kad parduodamas ar išnuomojamas įsiterpęs žemės sklypas per 6 mėnesius nuo sutarties sudarymo turi būti sujungtas su pagrindiniu žemės sklypu į vieną žemės sklypą pirkėjo ar nuomininko lėšomis. Įsiterpusio parduodamo ar išnuomojamo žemės sklypo sujungimas su pagrindiniu žemės sklypu turi būti numatytas detalijame plane arba žemės valdos projekte, pagal kurį šis įsiterpęs žemės sklypas formuojamas. Nustatytu laiku nesujungus žemės sklypų, valstybės institucija, įgaliota parduoti ar išnuomoti žemės sklypus, privalo reikalauti įvykdyti valstybinės žemės pirkimo–pardavimo ar nuomos sutarties sąlygą dėl žemės sklypų

DOKUMENTO ŽYMUO DP21-00-DPK-AR	LAPAS 4	LAPŲ 36	LAIDA 0
-----------------------------------	------------	------------	------------

sujungimo, priimti sprendimą sujungti nuomojamus žemės sklypus nuomininko lėšomis arba inicijuoti valstybinės žemės pirkimo–pardavimo ar nuomos sutarties nutraukimą įstatymų nustatyta tvarka.

SKLYPAS NR. 1A (S. Šimkaus g. 2) :

Sklypas yra pilnai užstatytas ir sutvarkytas. Esamų pastatų rekonstrukcija ir sklypo prieigos sutvarkytos pagal projektą : *Viešbučių paskirties pastatų (Un. Nr. 2195-8003-6023 ir 2195-8003-6012), kito inžinerinio statinio - kiemo aikštelės (Un .Nr. 2195-8003-6045) rekonstravimo ir gyvenamosios paskirties pastato (Un. Nr. 4400-4200-4119) rekonstravimo bei paskirties keitimo į viešbučių sklype S. Šimkaus g.2 (kad.Nr.2101/0003:492), Klaipėda projektas. Pastatų apjungimas į vieną turtinį vienetą -viešbučių paskirties pastatą, kuriam 2021 m. liepos 26d. Klaipėdos miesto savivaldybės administracijos buvo išduotas statybą leidžiantis dokumentas. Nustatant teritorijos naudojimo reglamentus buvo vertinama esama sklypo situacija.*

- Žemės sklypo plotas – 2199 m²
- Teritorijos naudojimo tipas¹⁾ - *mišri centro teritorija*
- Žemės naudojimo paskirtis – *kita*
- Žemės sklypo naudojimo būdas – *komercinės paskirties objektų teritorijos (K)*
- Leidžiamas pastatų aukštis* – sklype yra nustatomos atskiros užstatymo zonos pagal aukštį :
 - 1.1 nuo žemės paviršiaus- 21 m, altitudė-27,50;
 - 1.2 nuo žemės paviršiaus – 19,50 m, altitudė –26,00);
 - 1.3 nuo žemės paviršiaus – 21m, altitudė – 27,50;
 - 1.4 nuo žemės paviršiaus - 27,10 m, altitudė – 33,10⁵⁾*Nurodomas esamas pastato aukštis, kuris gali turėti nežymią paklaidą.
- Leidžiamas užstatymo tankis²⁾ – 100%
- Leidžiamas užstatymo intensyvumas²⁾ – 3.35
- Užstatymo tipas- *perimetrinis reguliarus (pilnai uždaras)*³⁾
- Priklausomųjų želdynų ir želdinių teritorijų dalys⁴⁾ – *netaikoma*
- Pastatų aukštų skaičius – sklype yra nustatomos atskiros užstatymo zonos :
 - 1.1 - 5 aukštai;
 - 1.2 - 5 aukštai;
 - 1.3 - 5 aukštai;
 - 1.4 - 5 aukštai + bokštelis
- Statinių paskirtis – *viešbučių paskirties pastatai*
- Servitutai – nustatomi:
 - 105 Statinių servitutas (viešpataujantysis daiktas), plotas- 491m²
- Specialiosios žemės naudojimo sąlygos – esamos:
 - III skyrius, 10 skr. - *Vandens tiekimo ir nuotekų, paviršinių nuotekų tvarkymo infrastruktūros apsaugos zonos*
 - V skyrius, 1skr. - *Kultūros paveldo objektų ir vietovių teritorijos, jų apsaugos zonos*
 - Nustatomos:
 - VI skyrius, 11skr. – *Požeminių vandens vandenviečių apsaugos zona*
- Nekilnojamasis kultūros paveldas - Sklypas yra nekilnojamos kultūros vertybės - Klaipėdos miesto istorinės dalies, vadinamos Naujamiesčiu teritorijoje (unikalus objekto kodas: 22012) ir Klaipėdos senojo miesto su priemiesčiais teritorijoje (unikalus objekto kodas: 27077)
 - Pastato dalis (užstatymo zona 1.3 ir 1.4) yra nekilnojamojo kultūros paveldo vertybė - pastatas (unikalus objekto kodas: 33224) - saugoma tokio statinio vieta ir tūris. Vertybės teritorijos riba sutampa su kadastrinio sklypo S. Šimkaus g. 2 ribomis.
 - Pastato dalis (užstatymo zona 1.1) yra urbanistinės struktūros statinys

DOKUMENTO ŽYMUO	LAPAS	LAPŲ	LAIDA
DP21-00-DPK-AR	5	36	0

- Sklypo tvarkymo darbai - Vykdamas projektavimo, statybos ar tvarkymo darbus remtis atliktais archeologiniais ir istoriniais tyrimais. Planuojant žemės judinimo darbus netirtose vietose - atlikti archeologinius tyrimus.
Kultūros paveldo statiniai ir jų teritorijos gali būti tvarkomi tik nepažeidžiant nustatytų vertingųjų savybių. Remtis Klaipėdos m. bendrojo ir specialiųjų planų sprendimais. Tvarkymo darbai galimi tik pagal nekilnojamojo kultūros paveldo apsaugos įstatymo reikalavimus bei paveldo tvarkybos reglamentus.
- Architektūriniai reikalavimai - Naujai projektuojami pastatai galimi tik atliktų tyrimų pagrindu, jų išraiška turi būti artima zonos užstatymo charakteriui.
Išsaugoti istorinį urbanistinį audinį ir charakteringą erdvinę struktūrą paryškinant paveldo objektų savybių savitumą, dominavimą naujos architektūros atžvilgiu.
Bendras aukštingumas projektuojamas kiekviename sklype tik pagal atliktų tyrimų rezultatus.
Remtis Klaipėdos m. bendrojo ir specialiųjų planų sprendimais.
Tvarkymo darbai galimi tik pagal nekilnojamojo kultūros paveldo apsaugos įstatymo reikalavimus bei paveldo tvarkybos reglamentus.
- Automobilių stovėjimo vietų poreikis –

Minimalus automobilių stovėjimo vietų skaičius pagal normatyvus STR 2.06.04:2014 *Gatvės ir vietinės reikšmės keliai*, vertinant esamą situaciją pagal projektą : *Viešbučių paskirties pastatų (Un.Nr. 2195-8003-6023 ir 2195-8003-6012), kito inžinerinio statinio - kiemo aikštelės (Un.Nr. 2195-8003-6045) rekonstravimo ir gyvenamosios paskirties pastato (Un. Nr. 4400-4200-4119) rekonstravimo bei paskirties keitimo į viešbučių sklype S. Šimkaus g.2 (kad.Nr.2101/0003:492), Klaipėda projektas. Pastatų apjungimas į vieną turtinį vienetą -viešbučių paskirties pastatą:*

- Viešbutis 105 kambariai (1 vieta 2 kambariams) – reikalingos 53 vietos;
- Kavinių ir restoranų salių plotas 405,11m² (1 vieta 15m² salės ploto) – reikalingos 27 vietos;
- Konferencijų salės 133.55m² (1 vieta 10m² salės ploto) – reikalinga 13 vietų;
- Parduotuvė 78,54 m² (1 vieta 30m² salės ploto) – reikalingos 3 vietos;

Viso 96 automobilių stovėjimo vietos. Vadovaujantis „Infrastruktūros plėtojimo sutartimi Nr. J9-793, 2014m birželio 16d.“ „Papildomas susitarimas prie 2014 m. Birželio 16 d. infrastruktūros plėtojimo sutarties Nr. J9-793 dėl kompensavimo už neįrengtas privalomas automobilių stovėjimo vietas“ 2021 m. vasario 26 d., pasirašytos tarp Klaipėdos miesto savivaldybės ir UAB „Klaipėdos viktorija“ viešbučiui, pagal normatyvus, pritaikant 0,5 koeficientą reikalingos 48 automobilių stovėjimo vietos. 23 automobilių stovėjimo vietos įrengiamos už sklypo ribų, o už neįrengtas 25 vietas – sumokama piniginė kompensacija.

SKLYPAS NR. 1B

Detalioju planu formuojamas sklypas tarp kadastrinio sklypo S. Šimkaus g. 2 (kad. Nr.: 2101/0003:492) ir Naujojo Sodo gatvės inžinerinio statinio ribos (unikalus daikto Nr.: 4400-2119-5446)

Formuojamo sklypo kampų koordinatės nurodytos pagrindiniame sprendinių brėžinyje.

- Žemės sklypo plotas – 491m²
- Teritorijos naudojimo tipas¹⁾ - *mišri centro teritorija*
- Žemės naudojimo paskirtis – *kita*
- Žemės sklypo naudojimo būdas – *komercinės paskirties objektų teritorijos (K)*
- Leidžiamas pastatų aukštis – *nuo žemės paviršiaus 5,50m, altitudė- 12,00m, (užstatymo zona 1.5).*
- Leidžiamas užstatymo tankis²⁾ – 7%
- Leidžiamas užstatymo intensyvumas²⁾ – 0.07
- Užstatymo tipas- *perimetrinis reguliarus (pilnai uždaras)*³⁾
- Priklausomųjų želdynų ir želdinių teritorijų dalys⁴⁾ – *netaikoma*

DOKUMENTO ŽYMUO	LAPAS	LAPŲ	LAIDA
DP21-00-DPK-AR	6	36	0

- Pastatų aukštų skaičius – 1
- Statinių paskirtis- viešbučių paskirties pastatai
- Servitutai – nustatomi:
 - 205 Statinių servitutas (tarnaujantysis daiktas sklypui Nr. 1A), plotas – 491m²
 - S1 215 Kelio servitutas- teisė važiuoti transporto priemonėmis, naudotis pėsčiųjų taku (tarnaujantysis daiktas), plotas – 491m²
 - 222 Servitutas - teisė tiesti, aptarnauti, naudoti požemines, antžemines komunikacijas (tarnaujantysis daiktas), plotas – 457m²
- Specialiosios žemės naudojimo sąlygos- nustatomos:
 - III skyrius, 10 skr. - Vandens tiekimo ir nuotekų, paviršinių nuotekų tvarkymo infrastruktūros apsaugos zonos
 - III skyrius, 4 skr. - Elektros tinklų apsaugos zona
 - III skyrius, 11 skr. - Elektroninių ryšių tinklų elektroninių ryšių infrastruktūros apsaugos zonos
 - V skyrius, 1skr. - Kultūros paveldo objektų ir vietovių teritorijos, jų apsaugos zonos
 - VI skyrius, 11skr. – Požeminių vandens vandenviečių apsaugos zona
- Nekilnojamas kultūros paveldas - Sklypas yra nekilnojamos kultūros vertybės - Klaipėdos miesto istorinės dalies, vadinamos Naujamiesčiu teritorijoje (unikalus objekto kodas: 22012) ir Klaipėdos senojo miesto su priemiesčiais teritorijoje (unikalus objekto kodas: 27077)
- Sklypo tvarkymo darbai - Vykdamas projektavimo, statybos ar tvarkymo darbus remtis atliktais archeologiniais ir istoriniais tyrimais. Planuojant žemės judinimo darbus netirtose vietose - atlikti archeologinius tyrimus.

Kultūros paveldo statiniai ir jų teritorijos gali būti tvarkomi tik nepažeidžiant nustatytų vertingųjų savybių. Remtis Klaipėdos m. bendrojo ir specialiųjų planų sprendiniais. Tvarkymo darbai galimi tik pagal nekilnojamojo kultūros paveldo apsaugos įstatymo reikalavimus bei paveldo tvarkybos reglamentus.
- Architektūriniai reikalavimai - Naujai projektuojami pastatai galimi tik atliktų tyrimų pagrindu, jų išraiška turi būti artima zonos užstatymo charakteriui.

Išsaugoti istorinį urbanistinį audinį ir charakteringą erdvinę struktūrą paryškinant paveldo objektų savybių savitumą, dominavimą naujos architektūros atžvilgiu.
Bendras aukštingumas projektuojamas kiekviename sklype tik pagal atliktų tyrimų rezultatus.
Remtis Klaipėdos m. bendrojo ir specialiųjų planų sprendiniais.
Tvarkymo darbai galimi tik pagal nekilnojamojo kultūros paveldo apsaugos įstatymo reikalavimus bei paveldo tvarkybos reglamentus.
- Automobilių stovėjimo vietų poreikis - automobilių stovėjimo vietos sklypo ribose nenumatomos.

SKLYPAS NR. 1 (1A+1B)

Detalioju planu formuojamas sklypas, apjungiant kadastrinį sklypą - S. Šimkaus g. 2 (kad. Nr.: 2101/0003:492), detaliojame plane žymimas 1A ir formuojamą sklypą, kuris detaliojame plane žymimas 1B.

- Žemės sklypo plotas – 2690m²
- Teritorijos naudojimo tipas¹⁾- mišri centro teritorija
- Žemės naudojimo paskirtis – kita
- Žemės sklypo naudojimo būdas – komercinės paskirties objektų teritorijos (K)
- Leidžiamas pastatų aukštis – sklype yra nustatomos atskiros užstatymo zonos pagal aukštį :
 - 1.1 nuo žemės paviršiaus- 21 m, altitudė-27,50;
 - 1.2 nuo žemės paviršiaus – 19,50 m, altitudė –26,00);
 - 1.3 nuo žemės paviršiaus – 21m, altitudė – 27,50;
 - 1.4 nuo žemės paviršiaus - 27,10 m, altitudė – 33,10;⁵⁾

DOKUMENTO ŽYMUO	LAPAS	LAPŲ	LAIDA
DP21-00-DPK-AR	7	36	0

1.5 nuo žemės paviršiaus – 5,50 m, altitudė – 12,00

Projektuojant pastatų aukštį vadovautis sklype nustatytais užstatymo zonomis.

- Leidžiamas užstatymo tankis²⁾ – 83%
- Leidžiamas užstatymo intensyvumas²⁾ – 3.20
- Užstatymo tipas³⁾- *perimetrinis reguliarus (pilnai uždaras)*
- Priklausomųjų želdynų ir želdinių teritorijų dalys⁴⁾ – *netaikoma*
- Pastatų aukštų skaičius – sklype yra nustatomos atskiros užstatymo zonos :
 - 1.1 - 5 aukštai;
 - 1.2 - 5 aukštai;
 - 1.3 - 5 aukštai;
 - 1.4 - 5 aukštai + bokštelis;
 - 1.5 – 1 aukštas

Projektuojant pastatų aukštų skaičių vadovautis sklype nustatytais užstatymo zonomis

- Statinių paskirtis – *viešbučių paskirties pastatai*
- Servitutai – nustatomi:
 - S1 215 Kelio servitutas- teisė važiuoti transporto priemonėmis, naudotis pėsčiųjų taku (tarnaujantysis daiktas), plotas – 491m²
 - 222 Servitutas - teisė tiesti, aptarnauti, naudoti požemines, antžemines komunikacijas (tarnaujantysis daiktas), plotas – 457m²
- Specialiosios žemės naudojimo sąlygos- nustatomos:
 - III skyrius, 10 skr. - *Vandens tiekimo ir nuotekų, paviršinių nuotekų tvarkymo infrastruktūros apsaugos zonos*
 - III skyrius, 4 skr. - *Elektros tinklų apsaugos zona*
 - III skyrius, 11 skr. - *Elektroninių ryšių tinklų elektroninių ryšių infrastruktūros apsaugos zonos*
 - V skyrius, 1skr. - *Kultūros paveldo objektų ir vietovių teritorijos, jų apsaugos zonos*
 - VI skyrius, 11skr. – *Požeminių vandens vandenviečių apsaugos zona*
- Nekilnojamas kultūros paveldas - Sklypas yra nekilnojamos kultūros vertybės - Klaipėdos miesto istorinės dalies, vadinamos Naujamiesčiu teritorijoje (unikalus objekto kodas: 22012) ir Klaipėdos senojo miesto su priemiesčiais teritorijoje (unikalus objekto kodas: 27077)
 - Pastato dalis (užstatymo zona 1.3 ir 1.4) yra nekilnojamojo kultūros paveldo vertybė - pastatas (unikalus objekto kodas: 33224) - saugoma tokio statinio vieta ir tūris. Vertybės teritorijos riba sutampa su kadastrinio sklypo S. Šimkaus g. 2 ribomis.
 - Pastato dalis (užstatymo zona 1.1) yra urbanistinės struktūros statinys
- Sklypo tvarkymo darbai - Vykdamas projektavimo, statybos ar tvarkymo darbus remtis atliktais archeologiniais ir istoriniais tyrimais. Planuojant žemės judinimo darbus netirtose vietose - atlikti archeologinius tyrimus.
 - Kultūros paveldo statiniai ir jų teritorijos gali būti tvarkomi tik nepažeidžiant nustatytų vertingųjų savybių. Remtis Klaipėdos m. bendrojo ir specialiųjų planų sprendiniais. Tvarkymo darbai galimi tik pagal nekilnojamojo kultūros paveldo apsaugos įstatymo reikalavimus bei paveldo tvarkybos reglamentus.
- Architektūriniai reikalavimai - Naujai projektuojami pastatai galimi tik atliktų tyrimų pagrindu, jų išraiška turi būti artima zonos užstatymo charakteriui.
 - Išsaugoti istorinį urbanistinį audinį ir charakteringą erdvinę struktūrą paryškinant paveldo objektų savybių savitumą, dominavimą naujos architektūros atžvilgiu.
 - Bendras aukštingumas projektuojamas kiekviename sklype tik pagal atliktų tyrimų rezultatus.
 - Remtis Klaipėdos m. bendrojo ir specialiųjų planų sprendiniais.
 - Tvarkymo darbai galimi tik pagal nekilnojamojo kultūros paveldo apsaugos įstatymo reikalavimus bei paveldo tvarkybos reglamentus.

DOKUMENTO ŽYMUO	LAPAS	LAPŲ	LAIDA
DP21-00-DPK-AR	8	36	0

- Automobilių stovėjimo vietų poreikis - Vadovaujantis sklype esančio viešbučio rekonstrukcijos projektu : *Viešbučių paskirties pastatų (Un.Nr. 2195-8003-6023 ir 2195-8003-6012), kito inžinerinio statinio - kiemo aikštelės (Un.Nr. 2195-8003-6045) rekonstravimo ir gyvenamosios paskirties pastato (Un. Nr. 4400-4200-4119) rekonstravimo bei paskirties keitimo į viešbučių sklype S. Šimkaus g.2 (kad.Nr.2101/0003:492), Klaipėda projektas. Pastatų apjungimas į vieną turtinį vienetą -viešbučių paskirties pastatą, bei „Infrastruktūros plėtojimo sutartimi Nr. J9-793, 2014m birželio 16d.“ ir „Papildomas susitarimas prie 2014 m. Birželio 16 d. infrastruktūros plėtojimo sutarties Nr. J9-793 dėl kompensavimo už neįrengtas privalomas automobilių stovėjimo vietas“ 2021 m. vasario 26 d., pasirašytos tarp Klaipėdos miesto savivaldybės ir UAB „Klaipėdos viktorija“ viešbučiui, pagal normatyvus, pritaikant 0,5 koeficientą reikalingos 48 automobilių stovėjimo vietos. 23 automobilių stovėjimo vietos įrengiamos už sklypo ribų, už neįrengtas 25 vietas – sumokama piniginė kompensacija.*

SKLYPAS NR. 2A (H. Manto g. 1)

- Žemės sklypo plotas – 972 m²
- Teritorijos naudojimo tipas¹⁾- *mišri centro teritorija*
- Žemės naudojimo paskirtis – *kita*
- Žemės sklypo naudojimo būdas – *Daugiabučių gyvenamųjų pastatų ir bendrabučių teritorijos (G2); Komercinės paskirties objektų teritorijos (K)*
- Leidžiamas pastatų aukštis – sklype yra nustatomos atskiros užstatymo zonos pagal aukštingumą :
2.1 esamo pastato rekonstrukcijai nustatomas aukštingumas nuo žemės paviršiaus – 25m, altitudė – 32,50m.
2.2 esamo pastato (užstatymo zona 2.1) rekonstrukcijos metu numatoma uždengti (jstiklinti) vidinį kiemą. Tam nustatomas aukštingumas nuo žemės paviršiaus – 25m, altitudė – 32,50m.
- Leidžiamas užstatymo tankis²⁾ – 100%
- Leidžiamas užstatymo intensyvumas²⁾ – 3.50
- Užstatymo tipas³⁾- *perimetrinis reguliarus (pilnai uždaras)*
- Priklausomųjų želdynų ir želdinių teritorijų dalys⁴⁾ –
G2 žemės sklypo naudojimo būdui - netaikoma
K žemės sklypo naudojimo būdui - netaikoma
- Pastatų aukštų skaičius – 5 (*nustatomas*)
- Statinių paskirtis –
G2 žemės sklypo naudojimo būdui – gyvenamosios paskirties (trijų ir daugiau butų (daugiabučiai)) pastatai;
K žemės sklypo naudojimo būdui - viešbučių paskirties pastatai.
- Servitutai – nustatomi:
105 Servitutas – statinių servitutas (viešpataujantysis daiktas), plotas- 223m²
- Specialiosios žemės naudojimo sąlygos- esamos:
III skyrius, 10 skr. - Vandens tiekimo ir nuotekų, paviršinių nuotekų tvarkymo infrastruktūros apsaugos zonos
III skyrius, 4 skr. - Elektros tinklų apsaugos zona
III skyrius, 12 skr. – Šilumos perdavimo tinklų apsaugos zonos
V skyrius, 1skr. - Kultūros paveldo objektų ir vietovių teritorijos, jų apsaugos zonos
VI skyrius, 11skr. – Požeminių vandens vandenviečių apsaugos zona

DOKUMENTO ŽYMUO	LAPAS	LAPŲ	LAIDA
DP21-00-DPK-AR	9	36	0

- Nekilojamasis kultūros paveldas - Sklypas yra nekilnojamos kultūros vertybės - *Klaipėdos miesto istorinės dalies, vadinamos Naujamiesčiu* teritorijoje (unikalus objekto kodas: 22012) ir *Klaipėdos senojo miesto su priemiesčiais* teritorijoje (unikalus objekto kodas: 27077). Sklype esantis pastatas (užstatymo zona 2.1) yra urbanistinės struktūros statinys
- Sklypo tvarkymo darbai - Vykdamas projektavimo, statybos ar tvarkymo darbus remtis atliktais archeologiniais ir istoriniais tyrimais. Planuojant žemės judinimo darbus netirtose vietose - atlikti archeologinius tyrimus. Kultūros paveldo statiniai ir jų teritorijos gali būti tvarkomi tik nepažeidžiant nustatytų vertingųjų savybių. Remtis Klaipėdos m. bendrojo ir specialiųjų planų sprendiniais. Tvarkymo darbai galimi tik pagal nekilnojamojo kultūros paveldo apsaugos įstatymo reikalavimus bei paveldo tvarkybos reglamentus.
- Architektūriniai reikalavimai - Naujai projektuojami pastatai galimi tik atliktų tyrimų pagrindu, jų išraiška turi būti artima zonos užstatymo charakteriui. Išsaugoti istorinį urbanistinį audinį ir charakteringą erdvinę struktūrą paryškinant paveldo objektų savybių savitumą, dominavimą naujos architektūros atžvilgiu. Bendras aukštingumas projektuojamas kiekviename sklype tik pagal atliktų tyrimų rezultatus. Remtis Klaipėdos m. bendrojo ir specialiųjų planų sprendiniais. Tvarkymo darbai galimi tik pagal nekilnojamojo kultūros paveldo apsaugos įstatymo reikalavimus bei paveldo tvarkybos reglamentus.
- Automobilių stovėjimo vietų poreikis -

G2 žemės sklypo naudojimo būdai – gyvenamosios paskirties (trijų ir daugiau butų (daugiabučiai)) pastatai.

Vadovaujantis H. Manto g. nekilnojamojo turto registro išrašu (Nr. 44/523284) gyvenamosios paskirties pastate (trijų ir daugiau butų – daugiabučiai pastatai) šiuo metu yra registruotos 29 patalpos, suformuotų kaip atskiri turtiniai vienetai :

- 24 gyvenamosios paskirties patalpos -butai,
- 2 negyvenamosios paskirties patalpos - administracinės paskirties,
- 1 negyvenamosios paskirties patalpa - kavinės su baru – picerija ir administracinės patalpos
- 2 negyvenamosios paskirties patalpos – neįrengta pastogė

pagal normatyvus STR 2.06.04:2014 Gatvės ir vietinės reikšmės keliai, 30lentele. Automobilių stovėjimo vietų minimalus skaičius:

- 24 butai (1 vieta vienam butui) – **24 vt**
- 2 administracinės paskirties patalpos (1 vieta 25m² pagrindinio ploto)- patalpų pagrindinis plotas 10,54 m² ir 33,88 m² = 44,42/25= 1,77= **2 vt**
- Kavinė su baru- picerija ir administracinės patalpos (1 vieta 15m² salės ploto) – salės plotas sudaro 75,48m² / 15= **5 vt.**

Vadovaujantis to paties STR 109 punktu, „*Kitos, nei visas statinys, paskirties patalpoms, jei jos naudojamos tik to statinio reikmėms (administracinio pastato valgykla, jei ji skirta tik darbuotojams ir kita) papildomų automobilių stovėjimo vietų skaičius nenustatomas*“, todėl atskirai administracinių patalpų plotas, skirtas kavinės reikmėms, neskaičiuojamas nustatant automobilių poreikį.

Neįrengtoms pastogėm automobilių poreikis taip pat nėra skaičiuojamas.

- VISO pastatui reikalingas automobilių stovėjimo vietų poreikis yra 31 vieta, pritaikant 0,25 koeficientą 31 * 0,25 = 7,75 = **8 vt.**

Vadovaujantis to paties STR 107² papunkčių „*Statomų, rekonstruojamų, atnaujinamų (modernizuojamų) ar kapitališkai remontuojamų gyvenamųjų pastatų (kai Lietuvos Respublikos civilinio kodekso 4.85 straipsnyje nustatyta tvarka balsų dauguma priimtas namo butų ir kitų patalpų savininkų*

DOKUMENTO ŽYMUO	LAPAS	LAPŲ	LAIDA
DP21-00-DPK-AR	10	36	0

sprendimas) automobilių saugyklose (nuo 5 ir daugiau automobilių stovėjimo vietų) ne mažiau kaip 20 procentų bendro privalomo automobilių stovėjimo vietų turi būti užtikrinta galimybė įkrauti elektromobilius. (...)“
Detalaus plano sprendiniai neapima namo butų ir kitų patalpų savininkų susirinkimo ir balsavimo organizavimo sprendžiant elektromobilių įkrovimo poreikio, todėl detalioju planu elektromobilių stovėjimo vietų poreikis gyvenamosios paskirties pastatui nėra skaičiuojamas.

Nurodytas minimalus automobilių stovėjimo vietų skaičius savivaldybės tarybos sprendimu gali būti mažinamas. Vadovaujantis 2021m. spalio 28d. Klaipėdos miesto savivaldybės tarybos sprendimu Nr. T2-222 „Dėl kompensavimo už neįrengtas automobilių stovėjimo vietas tvarkos aprašo ir sutarties formos patvirtinimo“ nagrinėjama teritorija patenka į 2 zoną (centrinė miesto dalis), kur taikomas automobilių stovėjimo vietų 0,50 koeficientas. Vadovaujantis statybos techninio reglamento 108.2 papunkčiu, 2 ir 3 zonose nustatytą automobilių stovėjimo vietų skaičių galima mažinti ne didesne nei 0,25 reikšme, už neįrengtas vietas mokant kompensaciją, išskyrus vietas specialiajam transportui ir žmonėms su negalia. Vadovaujantis STR 2.03.01.:2019 „Statinių prieinamumas“ 1 lentelė viena vieta turi būti skirta žmonėms su negalia.

Neįgaliųjų automobilių stovėjimo vietų skaičius

Bendras automobilių stovėjimo vietų skaičius	Minimalus bendras neįgaliųjų automobilių stovėjimo vietų skaičius	Minimalus A tipo automobilių stovėjimo vietų skaičius iš neįgaliųjų automobilių stovėjimo vietų skaičiaus
20 ar mažiau	1	1

Neįgaliųjų automobilių stovėjimo vietos įrengiamos arčiausiai įėjimų į pastatą ne didesniu kaip 50 m atstumu. Kai to pasiekti negalima, ne didesniu kaip 30 m atstumu nuo įėjimų į objektą turi būti įrengtos ne siauresnės kaip 3 600 mm ir ne trumpesnės kaip 9 000 mm išlaipinimo aikštelės šalia gatvės ar privažiavimo važiuojamosios dalies su bortelio rampa.

Vadovaujantis STR nurodytais norminiais atstumais nuo uždaro / atviro tipo antžeminių automobilių saugyklų iki pastatų nėra galimybės sklype išlaikyti nurodytus atstumus ir įrengti automobilių stovėjimo vietas, todėl neįgaliųjų vieta įrengiama už sklypo ribų, o už kitas septynias vietas sumokama kompensacija.

PASTABA. Tikslus automobilių stovėjimo vietų poreikis ir jų įrengimas tikslinamas techninio projekto rengimo metu, pasitvirtinus *statomų*, rekonstruojamų, atnaujinamų (modernizuojamų) ar kapitališkai remontuojamų gyvenamųjų pastatų rodiklius.

K žemės sklypo naudojimo būdai - viešbučių paskirties pastatai.

Esamo gyvenamosios paskirties pastato (trijų ir daugiau butų (daugiabučiai)) rekonstrukcijos projektas, pritaikant jį viešbučių paskirties pastatui nėra perengtas, todėl tikslus automobilių stovėjimo vietų poreikis negali būti apskaičiuojamas. Preliminariais skaičiavimais pastate būtų galima įrengti 24 viešbučio kambarius, pirmame aukšte įrengiant prekybos paskirties patalpas, kurių bendras salės plotas būtų ~200 m²

pagal normatyvus STR 2.06.04:2014 Gatvės ir vietinės reikšmės keliai, 30lentelė. Automobilių stovėjimo vietų minimalus skaičius:

DOKUMENTO ŽYMUO	LAPAS	LAPŲ	LAIDA
DP21-00-DPK-AR	11	36	0

- 24 kambariai (1 vieta 2 kambariams (numeriams)) – **12 vt**
- Specializuotos vienos prekių grupės parduotuvės (1 vieta 60m² prekybos salės ploto), 200/60= 3,33= **3 vt**
VISO pastatui reikalingas automobilių stovėjimo vietų poreikis yra 15 vietų, pritaikant 0,25 koeficientą $15 * 0,25 = 3,75 = 4 vt$.

Vadovaujantis to paties STR 107³ papunkčiu „Statant, rekonstruojant, atnaujinant (modernizuojant) ar kapitališkai remontuojant automobilių saugyklas (nuo 5 ir daugiau automobilių stovėjimo vietų) ne mažiau kaip 20 procentų bendro privalomo automobilių stovėjimo vietų turi būti užtikrinta galimybė įkrauti elektromobilius. (...)“. Kadangi pastatui reikalingas automobilių stovėjimo vietų poreikis yra 4vt, elektromobilių stovėjimo ir įkrovimo poreikis nėra skaičiuojamas.

Nurodytas minimalus automobilių stovėjimo vietų skaičius savivaldybės tarybos sprendimu gali būti mažinamas. Vadovaujantis 2021m. spalio 28d. Klaipėdos miesto savivaldybės tarybos sprendimu Nr. T2-222 „Dėl kompensavimo už neįrengtas automobilių stovėjimo vietas tvarkos aprašo ir sutarties formos patvirtinimo“ nagrinėjama teritorija patenka į 2 zoną (centrinė miesto dalis), kur taikomas automobilių stovėjimo vietų 0,50 koeficientas. Vadovaujantis statybos techninio reglamento 108.2 papunkčiu, 2 ir 3 zonose nustatytą automobilių stovėjimo vietų skaičių galima mažinti ne didesne nei 0,25 reikšme, už neįrengtas vietas mokant kompensaciją, išskyrus vietas specialiajam transportui ir žmonėms su negalia.

Vadovaujantis STR 2.03.01.:2019 „Statinių prieinamumas“ 1 lentele viena vieta turi būti skirta žmonėms su negalia. Neįgalųjų automobilių stovėjimo vietos įrengiamos arčiausiai įėjimų į pastatą ne didesniu kaip 50 m atstumu. Kai to pasiekti negalima, ne didesniu kaip 30 m atstumu nuo įėjimų į objektą turi būti įrengtos ne siauresnės kaip 3 600 mm ir ne trumpesnės kaip 9 000 mm išlaipinimo aikštelės šalia gatvės ar privažiavimo važiuojamosios dalies su bortelio rampa.

Vadovaujantis STR nurodytais norminiais atstumais nuo uždaro / atviro tipo antžeminių automobilių saugyklų iki pastatų nėra galimybės sklype išlaikyti nurodytus atstumus ir įrengti automobilių stovėjimo vietas, todėl neįgalųjų vieta įrengiama už sklypo, o už kitas tris vietas sumokama kompensacija.

PASTABA. Tikslus automobilių stovėjimo vietų poreikis ir jų įrengimas tikslinamas techninio projekto rengimo metu, pasitvirtinus statomų ir rekonstruojamų, pastatų rodiklius.

PASTABA

Užstatymo aukštis yra nustatytas vadovaujantis Klaipėdos miesto bendruoju planu, kuris nagrinėjamoje teritorijoje numato 25m aukštingumą, bei istoriniu užstatymu. Esamo pastato rekonstrukcijos metu, bus atstatytas 1945 m. sugriautas architekto H. Reissman projektuotas „Memeler Dampfboot“ redakcijos pastatas. Siekis atstatyti MD laikraščio redakcijos architektūrinę išraišką padiktavo poreikį keisti stogo nuolydį ir atitinkamai paaukštinti kraigą. Taip pat numatyta galimybė, kaip ir koreguojamame detalajame plane, įstiklinti vidinį H. Manto g. 1 kiemelį, todėl vadovaujantis LR Aplinkos Ministro įsakymu Nr. D1-7 „Dėl teritorijos planavimo normų patvirtinimo“ išimtimis yra padidinamas teritorijoje leidžiamas užstatymo tankumas ir intensyvumas (plačiau aprašyta pastabose Nr. 2).

DOKUMENTO ŽYMUO	LAPAS	LAPŲ	LAIDA
DP21-00-DPK-AR	12	36	0



Naujojo Sodo g. išklotinė su Viktorijos viešbučio pastatu ir atstatomu „Memeler Dampfboot“ redakcijos pastatu kairėje

SKLYPAS NR. 2B

Detalioju planu formuojamas sklypas tarp kadastrinio sklypo H. Manto g. 1 (kad. Nr.: 2101/0003:572) ir Naujojo Sodo gatvės inžinerinio statinio ribos (unikalus daikto Nr.: 4400-2119-5446).

Formuojamo sklypo kampų koordinatės nurodytos pagrindiniame sprendinių brėžinyje.

- Žemės sklypo plotas – 223 m²
- Teritorijos naudojimo tipas¹⁾- *mišri centro teritorija*
- Žemės naudojimo paskirtis – *kita*
- Žemės sklypo naudojimo būdas – *daugiabučių gyvenamųjų pastatų ir bendrabučių teritorijos (G2); komercinės paskirties objektų teritorijos (K)*
- Leidžiamas pastatų aukštis – sklype užstatymo zona žymima 2.3 indeksu.
2.3 nustatomas aukštingumas nuo žemės paviršiaus – 15m, altitudė – 21,50m.
Esamo pastato rekonstrukcijos metu 2.3 užstatymo zonose numatoma įrengti smulkius architektūrinius elementus, išsikišančius iš fasado plokštumos (erkerius, balkonus, laiptus ir pan.)
- Leidžiamas užstatymo tankis²⁾ – 17%
- Leidžiamas užstatymo intensyvumas²⁾ – 0.30
- Užstatymo tipas³⁾- *perimetrinis reguliarus (pilnai uždaras)*
- Priklausomųjų želdynų ir želdinių teritorijų dalys⁴⁾ –
G2 žemės sklypo naudojimo būdui - netaikoma
K žemės sklypo naudojimo būdui - netaikoma
- Pastatų aukštų skaičius – 4 (*nustatomas*)
- Servitutai nustatomi :
S2 215 Kelio servitutas- teisė važiuoti transporto priemonėmis, naudotis pėsčiųjų taku (tarnaujantysis daiktas), plotas – 84m²
S3 202 Kelio servitutas – teisė naudotis pėsčiųjų taku (tarnaujantysis daiktas), plotas – 140m²
205 - statinių servitutas (tarnaujantysis daiktas sklypui Nr.2A), plotas – 223m²
222 Servitutas - teisė tiesti, aptarnauti, naudoti požemines, antžemines komunikacijas (tarnaujantysis daiktas), plotas – 187m²

DOKUMENTO ŽYMUO	LAPAS	LAPŲ	LAIDA
DP21-00-DPK-AR	13	36	0

- Specialiosios žemės naudojimo sąlygos- nustatomos:
III skyrius, 10 skr. - Vandens tiekimo ir nuotekų, paviršinių nuotekų tvarkymo infrastruktūros apsaugos zonos
III skyrius, 4 skr. - Elektros tinklų apsaugos zona
III skyrius, 11 skr. – Elektroninių ryšių tinklų elektroninių ryšių infrastruktūros apsaugos zonos
V skyrius, 1skr. - Kultūros paveldo objektų ir vietovių teritorijos, jų apsaugos zonos
VI skyrius, 11skr. – Požeminių vandens vandenviečių apsaugos zona
- Nekilnojamas kultūros paveldas - Sklypas yra nekilnojamos kultūros vertybės - *Klaipėdos miesto istorinės dalies, vadinamos Naujamiesčiu* teritorijoje (unikalus objekto kodas: 22012) ir *Klaipėdos senojo miesto su priemiesčiais* teritorijoje (unikalus objekto kodas: 27077).
- Sklypo tvarkymo darbai - Vykdyt projektavimo, statybos ar tvarkymo darbus remtis atliktais archeologiniais ir istoriniais tyrimais. Planuojant žemės judinimo darbus netirtose vietose - atlikti archeologinius tyrimus.
Kultūros paveldo statiniai ir jų teritorijos gali būti tvarkomi tik nepažeidžiant nustatytų vertingųjų savybių. Remtis Klaipėdos m. bendrojo ir specialiųjų planų sprendiniais. Tvarkymo darbai galimi tik pagal nekilnojamojo kultūros paveldo apsaugos įstatymo reikalavimus bei paveldo tvarkybos reglamentus.
- Architektūriniai reikalavimai - Naujai projektuojami pastatai galimi tik atliktų tyrimų pagrindu, jų išraiška turi būti artima zonos užstatymo charakteriui.
Išsaugoti istorinį urbanistinį audinį ir charakteringą erdvinę struktūrą paryškinant paveldo objektų savybių savitumą, dominavimą naujos architektūros atžvilgiu.
Bendras aukštingumas projektuojamas kiekviename sklype tik pagal atliktų tyrimų rezultatus.
Remtis Klaipėdos m. bendrojo ir specialiųjų planų sprendiniais.
Tvarkymo darbai galimi tik pagal nekilnojamojo kultūros paveldo apsaugos įstatymo reikalavimus bei paveldo tvarkybos reglamentus.
- Automobilių stovėjimo vietų poreikis - automobilių stovėjimo vietos sklype nenumatomos

SKLYPAS NR. 2 (2A+2B)

Detalioju planu formuojamas sklypas, apjungiant kadastrinį sklypą – H. Manto g. 1 (kad. Nr.: 2101/0003:572), detaliojame plane žymimas 2A ir formuojamą sklypą, kuris detaliojame plane žymimas 2B.

- Žemės sklypo plotas – 1195m²
- Teritorijos naudojimo tipas¹⁾- *mišri centro teritorija*
- Žemės naudojimo paskirtis – *kita*
- Žemės sklypo naudojimo būdas – *daugiabučių gyvenamųjų pastatų ir bendrabučių teritorijos (G2); komercinės paskirties objektų teritorijos (K)*
- Leidžiamas pastatų aukštis – *nuo žemės paviršiaus didžiausias leidžiamas aukštingumas 25,00m altitudė- 32,50m.*
Projektuojant sklypo aukštingumą vadovautis sklype nustatytais užstatymo zonomis.
- Leidžiamas užstatymo tankis²⁾ – 85%
- Leidžiamas užstatymo intensyvumas²⁾ – 3.00
- Užstatymo tipas³⁾- *perimetrinis reguliarus (pilnai uždaras)*
- Priklausomųjų želdynų ir želdinių teritorijų dalys⁴⁾ –
G2 žemės sklypo naudojimo būdui - netaikoma
K žemės sklypo naudojimo būdui - netaikoma

DOKUMENTO ŽYMUO	LAPAS	LAPŲ	LAIDA
DP21-00-DPK-AR	14	36	0

- Pastatų aukštų skaičius – 5 (*nustatomas*)
Projektuojant pastatų aukštų skaičių vadovautis sklype nustatytais užstatymo zonomis
- Statinių paskirtis – G2 žemės sklypo naudojimo būdai – *gyvenamosios paskirties (trijų ir daugiau butų (daugiabučiai)) pastatai*; K žemės sklypo naudojimo būdai - *viešbučių paskirties pastatai*.
- Servitutai – nustatomi:
S2 215 Kelio servitutas- teisė važiuoti transporto priemonėmis, naudotis pėsčiųjų taku (tarnaujantysis daiktas), plotas – 84m²
S3 202 Kelio servitutas – teisė naudotis pėsčiųjų taku (tarnaujantysis daiktas), plotas – 140m²
222 Servitutas - teisė tiesti, aptarnauti, naudoti požemines, antžemines komunikacijas (tarnaujantysis daiktas), plotas – 187m²
- Specialiosios žemės naudojimo sąlygos- nustatomos:
III skyrius, 10 skr. - Vandens tiekimo ir nuotekų, paviršinių nuotekų tvarkymo infrastruktūros apsaugos zonos
III skyrius, 4 skr. - Elektros tinklų apsaugos zona
III skyrius, 11 skr. – Elektroninių ryšių tinklų elektroninių ryšių infrastruktūros apsaugos zonos
V skyrius, 1skr. - Kultūros paveldo objektų ir vietovių teritorijos, jų apsaugos zonos
III skyrius, 12 skr. – Šilumos perdavimo tinklų apsaugos zonos
VI skyrius, 11skr. – Požeminių vandens vandenviečių apsaugos zona
- Nekilnojamas kultūros paveldas - Sklypas yra nekilnojamos kultūros vertybės - *Klaipėdos miesto istorinės dalies, vadinamos Naujamiesčiu* teritorijoje (unikalus objekto kodas: 22012) ir *Klaipėdos senojo miesto su priemiesčiais* teritorijoje (unikalus objekto kodas: 27077).
Sklype esantis pastatas (užstatymo zona 2.1) yra urbanistinės struktūros statinys
- Sklypo tvarkymo darbai - Vykdam projektavimo, statybos ar tvarkymo darbus remtis atliktais archeologiniais ir istoriniais tyrimais. Planuojant žemės judinimo darbus netirtose vietose - atlikti archeologinius tyrimus.
Kultūros paveldo statiniai ir jų teritorijos gali būti tvarkomi tik nepažeidžiant nustatytų vertingųjų savybių. Remtis Klaipėdos m. bendrojo ir specialiųjų planų sprendimais. Tvarkymo darbai galimi tik pagal nekilnojamojo kultūros paveldo apsaugos įstatymo reikalavimus bei paveldo tvarkybos reglamentus.
- Architektūriniai reikalavimai - Naujai projektuojami pastatai galimi tik atliktų tyrimų pagrindu, jų išraiška turi būti artima zonos užstatymo charakteriui.
Išsaugoti istorinį urbanistinį audinį ir charakteringą erdvinę struktūrą paryškinant paveldo objektų savybių savitumą, dominavimą naujos architektūros atžvilgiu.
Bendras aukštingumas projektuojamas kiekviename sklype tik pagal atliktų tyrimų rezultatus.
Remtis Klaipėdos m. bendrojo ir specialiųjų planų sprendimais.
Tvarkymo darbai galimi tik pagal nekilnojamojo kultūros paveldo apsaugos įstatymo reikalavimus bei paveldo tvarkybos reglamentus.
- Automobilių stovėjimo vietų poreikis -
G2 žemės sklypo naudojimo būdai – gyvenamosios paskirties (trijų ir daugiau butų (daugiabučiai)) pastatai.
Vadovaujantis H. Manto g. nekilnojamojo turto registro išrašu (Nr. 44/523284) gyvenamosios paskirties pastate (trijų ir daugiau butų – daugiabučiai pastatai) šiuo metu yra registruotos 29 patalpos, suformuotų kaip atskiri turtiniai vienetai :
 - 24 gyvenamosios paskirties patalpos -butai,
 - 2 negyvenamosios paskirties patalpos - administracinės paskirties,
 - 1 negyvenamosios paskirties patalpa - kavinės su baru – picerija ir administracinės patalpos
 - 2 negyvenamosios paskirties patalpos – neįrengta pastogė

DOKUMENTO ŽYMUO	LAPAS	LAPŲ	LAIDA
DP21-00-DPK-AR	15	36	0

pagal normatyvus STR 2.06.04:2014 Gatvės ir vietinės reikšmės keliai, 30lentele. Automobilių stovėjimo vietų minimalus skaičius:

- 24 butai (1 vieta vienam butui) – **24 vt**
- 2 administracinės paskirties patalpos (1 vieta 25m² pagrindinio ploto)- patalpų pagrindinis plotas 10,54 m² ir 33,88 m² = 44,42/25= 1,77= **2 vt**
- Kavinė su baru- picerija ir administracinės patalpos (1 vieta 15m² salės ploto) – salės plotas sudaro 75,48m² / 15= **5 vt.**

Vadovaujantis to paties STR 109 punktu, *“Kitos, nei visas statinys, paskirties patalpoms, jei jos naudojamos tik to statinio reikmėms (administracinio pastato valgykla, jei ji skirta tik darbuotojams ir kita) papildomų automobilių stovėjimo vietų skaičius nenustatomas”*, todėl atskirai administracinių patalpų plotas, skirtas kavinės reikmėms, neskaičiuojamas nustatant automobilių poreikį.

Neįrengtoms pastogėm automobilių poreikis taip pat nėra skaičiuojamas.

- VISO pastatui reikalingas automobilių stovėjimo vietų poreikis yra 31 vieta, pritaikant 0,25 koeficientą $31 * 0,25 = 7,75 = \mathbf{8 vt.}$

Vadovaujantis to paties STR 107² papunkčių „Statomų, rekonstruojamų, atnaujinamų (modernizuojamų) ar kapitališkai remontuojamų gyvenamųjų pastatų (kai Lietuvos Respublikos civilinio kodekso 4.85 straipsnyje nustatyta tvarka balsų dauguma priimtas namo butų ir kitų patalpų savininkų sprendimas) automobilių saugyklose (nuo 5 ir daugiau automobilių stovėjimo vietų) ne mažiau kaip 20 procentų bendro privalomo automobilių stovėjimo vietų turi būti užtikrinta galimybė įkrauti elektromobilius. (...)“ Detalaus plano sprendiniai neapima namo butų ir kitų patalpų savininkų susirinkimo ir balsavimo organizavimo sprendžiant elektromobilių įkrovimo poreikio, todėl detalioju planu elektromobilių stovėjimo vietų poreikis gyvenamosios paskirties pastatui nėra skaičiuojamas.

Nurodytas minimalus automobilių stovėjimo vietų skaičius savivaldybės tarybos sprendimu gali būti mažinamas. Vadovaujantis 2021m. spalio 28d. Klaipėdos miesto savivaldybės tarybos sprendimu Nr. T2-222 „Dėl kompensavimo už neįrengtas automobilių stovėjimo vietas tvarkos aprašo ir sutarties formos patvirtinimo“ nagrinėjama teritorija patenka į 2 zoną (centrinė miesto dalis), kur taikomas automobilių stovėjimo vietų 0,50 koeficientas. Vadovaujantis statybos techninio reglamento 108.2 papunkčiu, 2 ir 3 zonose nustatytą automobilių stovėjimo vietų skaičių galima mažinti ne didesne nei 0,25 reikšme, už neįrengtas vietas mokant kompensaciją, išskyrus vietas specialiajam transportui ir žmonėms su negalia. Vadovaujantis STR 2.03.01.:2019 „Statinių prieinamumas“ 1 lentele viena vieta turi būti skirta žmonėms su negalia.

Neįgaliųjų automobilių stovėjimo vietų skaičius

Bendras automobilių stovėjimo vietų skaičius	Minimalus bendras neįgaliųjų automobilių stovėjimo vietų skaičius	Minimalus A tipo automobilių stovėjimo vietų skaičius iš neįgaliųjų automobilių stovėjimo vietų skaičiaus
20 ar mažiau	1	1

Neįgaliųjų automobilių stovėjimo vietos įrengiamos arčiausiai įėjimų į pastatą ne didesniu kaip 50 m atstumu. Kai to pasiekti negalima, ne didesniu kaip 30 m atstumu nuo įėjimų į objektą turi būti įrengtos ne siauresnės

DOKUMENTO ŽYMUO	LAPAS	LAPŲ	LAIDA
DP21-00-DPK-AR	16	36	0

kaip 3 600 mm ir ne trumpesnės kaip 9 000 mm išlaipinimo aikštelės šalia gatvės ar privažiavimo važiuojamosios dalies su bortelio rampa.

Vadovaujantis STR nurodytais norminiais atstumais nuo uždaro / atviro tipo antžeminių automobilių saugyklų iki pastatų nėra galimybės sklype išlaikyti nurodytus atstumus ir įrengti automobilių stovėjimo vietas, todėl neįgalųjų vieta įrengiama už sklypo ribų, o už kitas septynias vietas sumokama kompensacija.

PASTABA. Tikslus automobilių stovėjimo vietų poreikis ir jų įrengimas tikslinamas techninio projekto rengimo metu, pasitvirtinus *statomų*, rekonstruojamų, atnaujinamų (modernizuojamų) ar kapitališkai remontuojamų gyvenamųjų pastatų rodiklius.

K žemės sklypo naudojimo būdai - viešbučių paskirties pastatai.

Esamo gyvenamosios paskirties pastato (trijų ir daugiau butų (daugiabučiai)) rekonstrukcijos projektas, pritaikant jį viešbučių paskirties pastatui nėra perengtas, todėl tikslus automobilių stovėjimo vietų poreikis negali būti apskaičiuojamas. Preliminariais skaičiavimais pastate būtų galima įrengti 24 viešbučio kambarius, pirmame aukšte įrengiant prekybos paskirties patalpas, kurių bendras salės plotas būtų ~200 m²

pagal normatyvus STR 2.06.04:2014 Gatvės ir vietinės reikšmės keliai, 30lentelė. Automobilių stovėjimo vietų minimalus skaičius:

- 24 kambariai (1 vieta 2 kambariams (numeriams)) – **12 vt**
- Specializuotos vienos prekių grupės parduotuvės (1 vieta 60m² prekybos salės ploto), $200/60=3,33=$ **3 vt**
VISO pastatui reikalingas automobilių stovėjimo vietų poreikis yra 15 vietų, pritaikant 0,25 koeficientą $15 * 0,25 =$ **3,75 = 4 vt.**

Vadovaujantis to paties STR 107³ papunkčiu „Statant, rekonstruojant, atnaujinant (modernizuojant) ar kapitališkai remontuojant automobilių saugyklas (**nuo 5 ir daugiau automobilių stovėjimo vietų**) ne mažiau kaip 20 procentų bendro privalomo automobilių stovėjimo vietų turi būti užtikrinta galimybė įkrauti elektromobilius. (...)“. Kadangi pastatui reikalingas automobilių stovėjimo vietų poreikis yra 4vt, elektromobilių stovėjimo ir įkrovimo poreikis nėra skaičiuojamas.

Nurodytas minimalus automobilių stovėjimo vietų skaičius savivaldybės tarybos sprendimu gali būti mažinamas. Vadovaujantis 2021m. spalio 28d. Klaipėdos miesto savivaldybės tarybos sprendimu Nr. T2-222 „Dėl kompensavimo už neįrengtas automobilių stovėjimo vietas tvarkos aprašo ir sutarties formos patvirtinimo“ nagrinėjama teritorija patenka į 2 zoną (centrinė miesto dalis), kur taikomas automobilių stovėjimo vietų 0,50 koeficientas. Vadovaujantis statybos techninio reglamento 108.2 papunkčiu, 2 ir 3 zonose nustatytą automobilių stovėjimo vietų skaičių galima mažinti ne didesne nei 0,25 reikšme, už neįrengtas vietas mokant kompensaciją, išskyrus vietas specialiajam transportui ir žmonėms su negalia.

Vadovaujantis STR 2.03.01.:2019 „Statinių prieinamumas“ 1 lentelė viena vieta turi būti skirta žmonėms su negalia. Neįgalųjų automobilių stovėjimo vietos įrengiamos arčiausiai įėjimų į pastatą ne didesniu kaip 50 m atstumu. Kai to pasiekti negalima, ne didesniu kaip 30 m atstumu nuo įėjimų į objektą turi būti įrengtos ne siauresnės kaip 3 600 mm ir ne trumpesnės kaip 9 000 mm išlaipinimo aikštelės šalia gatvės ar privažiavimo važiuojamosios dalies su bortelio rampa.

Vadovaujantis STR nurodytais norminiais atstumais nuo uždaro / atviro tipo antžeminių automobilių saugyklų iki pastatų nėra galimybės sklype išlaikyti nurodytus atstumus ir įrengti automobilių stovėjimo vietas, todėl neįgalųjų vieta įrengiama už sklypo ribų, o už kitas tris vietas sumokama kompensacija.

DOKUMENTO ŽYMUO	LAPAS	LAPŲ	LAIDA
DP21-00-DPK-AR	17	36	0

PASTABA. Tikslus automobilių stovėjimo vietų poreikis ir jų įrengimas tikslinamas techninio projekto rengimo metu, pasitvirtinus statomų ir rekonstruojamų, pastatų rodiklius.

Kai detalajame plane nustatomas teritorijos naudojimo tipas ir nurodomi keli galimi žemės sklypo, ar jo dalies, žemės naudojimo būdai, pirmuoju įrašytas žemės naudojimo būdas yra prioritetinis, pagal jį nustatomas konkretus žemės sklypo, ar jo dalies, žemės naudojimo būdas tvirtinant detalų planą. Kitais detalajame plane, pagal teritorijos naudojimo tipą, nurodytais žemės sklypo, ar jo dalies, naudojimo būdas(-ai) keičiami savivaldybės administracijos direktoriaus sprendimu, vyriausybės nustatyta tvarka informuojant visuomenę.

Tvarkant sklypus, kuriuose numatytas **G2 - daugiabučių gyvenamųjų pastatų ir bendrabučių teritorijų žemės naudojimo būdas**, techninių projektų rengimo metu vadovautis STR 2.02.01:2004, „Gyvenamieji pastatai“, kuriame numatyta, jog sklype turi tilpti vaikų žaidimo aikštelė, elementari sporto aikštelė paaugliams ir vieta ramiam vyresnio amžiaus namo gyventojų poilsiui.

Nagrinėjama teritorija patenka į Klaipėdos miesto centrinę dalį, kuri išgyveno karo nulemtas transformacijas. Tradiciškai miesto centro erdvė buvo sudalinta į viešas gatves ir privačius sklypus, sovietmečiu buvo suardyta laisvo planavimo metodais. Atsirado erdvių prie daugiabučių, kurių nuosavybė sunku nustatyti. Teritorijų planavimo dokumentais iš naujo formuojamos sklypų ribos anksčiau įrengtas bendro naudojimo žaidimų aikštelės paverčia kurio nors konkretaus daugiabučio namo priklausiniu. Kituose prie esamų daugiabučių formuojamuose sklypuose tradicinės žaidimo aikštelės netelpa. Nagrinėjama teritorija taip pat yra pilnai užstatyta, todėl vadovaujantis Klaipėdos m. sav. administracijos direktoriaus 2016 m. gruodžio 16d. įsakymų Nr. AD1-3866 „Dėl meninių akcentų, vaikų žaidimo aikštelių ir sporto įrenginių išdėstymo Klaipėdos miesto istorinėje dalyje ir senamiestyje schemas“ aiškinamojo rašto 2.1.9 punktu numatoma, kad vaikų iki 7 metų žaidimo aikštelė bus įrengta daugiabučių kiemuose (sklypų 2A, 2B ir 2 atveju – vidiniame kieme). Vadovaujantis 2.1.6 punktu Bendro naudojimo (viešų) žaidimo aikštelių poreikis turi būti realizuojamas miesto bendrojo naudojimo erdvėse. Taip pat, įsakymo 2.1.9 punkte nurodoma, kad viešoms žaidimų aikštelėms 7-11 m. vaikams turėtų būti skiriama 0,5 kv. m. vienam gyventojui ir jos įrengiamos mikrorajono ribose. Viešoms žaidimų aikštelėms 12-17 metų vaikams ir treniruokliams suaugusiems turėtų būti skiriama 0,5 kv. m. skaičiuojant vienam gyventojui ir tokios aikštelės įrengiamos skaičiuojamųjų gyventojų gyvenamojo rajono ribose.

Tikslios vaikų žaidimo, sporto ir poilsio aikštelių vietos ir dydžiai tikslinamos techninių projektų rengimo metu.

PASTABOS

1) TERITORIJOS NAUDOJIMO TIPAS. Planuojamai teritorijai nustatytas teritorijos naudojimo tipas vadovaujantis 2014 m. sausio 2 d. LR Aplinkos Ministro įsakymų „Dėl teritorijų planavimo normų patvirtinimo Nr. D1-7“ ir Klaipėdos miesto bendruoju planu.

Mišri centro teritorija (kitos paskirties žemė) - didelio užstatymo tankio ir intensyvumo teritorija, kurioje koncentruojami centrinėms funkcijoms vykdyti reikalingi administracinės, kultūros, mokslo paskirties pastatai kartu su gyvenamąja aplinka, taip pat kiti negyvenamosios (prekybos, paslaugų, maitinimo) paskirties pastatai, kuriuose vykdoma ūkinė veikla nesukelia neigiamo poveikio aplinkai, ir bendram naudojimui skirtos viešosios erdvės;

Mišri centro teritorija nustatoma sklypams, kurių žemės sklypų naudojimo būdai yra : vienbučių ir dvibučių gyvenamųjų pastatų teritorijos, daugiabučių gyvenamųjų pastatų ir bendrabučių teritorijos, komercinės paskirties objektų teritorijos, visuomeninės paskirties teritorijos, rekreacinės teritorijos, bendrojo naudojimo teritorijos, susisiekimo ir inžinerinių tinklų koridorių teritorijos ir atskirųjų želdynų teritorijos, o

DOKUMENTO ŽYMUO	LAPAS	LAPŲ	LAIDA
DP21-00-DPK-AR	18	36	0

juose galimos vyraujančios statinių ar jų grupių paskirtys yra: visų tipų gyvenamosios paskirties pastatai ir negyvenamieji administracinės, viešbučių, prekybos, paslaugų, maitinimo, kultūros, mokslo, gydymo, sporto, poilsio, religinės paskirties pastatai; gali būti transporto, garažų ir kiti negyvenamosios paskirties pastatai, kuriuose vykdoma veikla nesukelia neigiamo poveikio esamai ar planuojamai aplinkai.



Įštrauka iš Klaipėdos miesto savivaldybės tarybos 2021 m. rugsėjo 30d. sprendimu Nr. T2-191 „Dėl Klaipėdos miesto bendrojo plano keitimo patvirtinimo“ patvirtinto Klaipėdos miesto bendrojo plano

Planuojama teritorija Klaipėdos miesto bendrajame plane pažymėta 6.13 indeksu - pagrindinė centro zona, bokštų kvartalas.

Teritorijoje galimi naudojimo tipai : GC- mišri centro teritorija, GM-mišri gyvenamoji teritorija, PA-paslaugų teritorija, SI-socialinės infrastruktūros teritorija

2) LEIDŽIAMAS UŽSTATYMO TANKIS IR INTESYVUMAS. Vadovaujantis LR Aplinkos Ministro įsakymu Nr. D1-7 „Dėl teritorijos planavimo normų patvirtinimo“, aktualia įstatymo redakcija, užstatymo intensyvumo ir užstatymo rodiklių reikšmės nustatomos pagal teritorijos planavimo normų 3 lentelę:

Teritorijos naudojimo tipas	Pastatų aukštų skaičius (vnt.)	Didžiausias leistinas žemės sklypų UT (%)	Didžiausias leistinas žemės sklypų UI pagal užstatymo tipus	
			Perimetrinis ar laisvo planavimo užstatymas	Atskirai stovintys pastatai
Mišri centro teritorija	1-3	80	2,0	2,5
	4	80	2,5	3
	≥5	80	3	3*

Tačiau, UI ir UT rodikliai gali būti didiname teritorijos planavimo normose nustatytais atvejais:

35.1. pagrindiniuose didžiųjų miestų centruose ar istorinio užstatymo aplinkoje pagal esamus parametrus atkuriant pažeistas arba baigiant formuoti užstatymo struktūras, jeigu 3 lentelėje nurodyti rodikliai neleidžia suformuoti aplinkinio užstatymo charakteristikų atitinkančios išbaigtos užstatymo erdvinės struktūros;

35.3. pagal istorinių ir natūrinių tyrimų duomenis atkuriant vertingą buvusią urbanistinę struktūrą.

IŠVADA. Klaipėda yra trečias pagal dydį Lietuvos miestas, o planuojama teritorija patenka į Klaipėdos miesto pagrindinę centro zoną. Sklypai yra nekilnojamos kultūros vertybės - Klaipėdos miesto istorinės dalies, vadinamos Naujamiesčiu teritorijoje (unikalus objekto kodas: 122012) ir Klaipėdos senojo miesto su priemiesčiais teritorijoje (unikalus objekto kodas: 27077). Koreguojamo detaliojo plano sprendiniais yra siekiama atkurti istorinį kvartalo užstatymą, todėl yra padidinamas didžiausias leistinas žemės sklypų,

DOKUMENTO ŽYMUO DP21-00-DPK-AR	LAPAS	LAPŲ	LAIDA
		19	36

detaliajame plane žymimu Nr. 1*, Nr. 1A, Nr. 2 ir Nr. 2A užstatymo intensyvumas ir tankumas. Taip pat, vadovaujantis Klaipėdos miesto bendroju planu, planuojamoje teritorijoje užstatymo intensyvumas leidžiamas 3.35

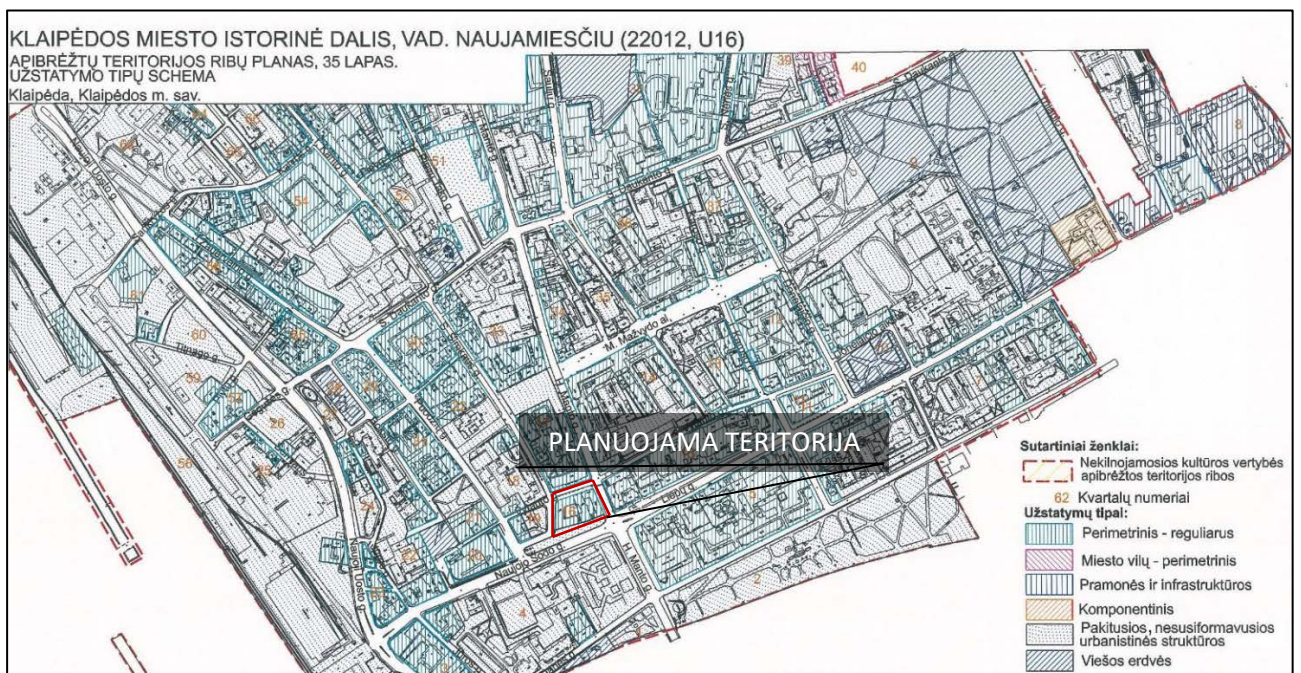
Ištrauka iš Klaipėdos miesto bendrojo plano užstatymo intensyvumo schemas



Vadovaujantis Klaipėdos miesto bendroju planu planuojamoje teritorijoje didžiausias užstatymo intensyvumas leidžiamas 3,5.

*Sklypui Nr. 1A 100% sklypo užstatymo tankumas buvo nustatytas 1999 m. liepos 22d. patvirtiname Teritorijos tarp Puodžių, S. Daukanto, S. Šimkaus g. M. Mažvydo al. Herkaus Manto ir Naujojo Sodo gatvių detalijame plane; atitinkamai pagal tai yra nustatomas ir užstatymo intensyvumas.

3) UŽSTATYMO TIPAS. Planuojamai teritorijai detalioju planu nustatomas perimetrinis reguliarus (pilnai uždaras) užstatymo tipas, vadovaujantis *Klaipėdos miesto istorinės dalies, vad. Naujamiesčiu (22012) apibrėžtų ribų plano užstatymo tipų schema* :



DOKUMENTO ŽYMUO DP21-00-DPK-AR	LAPAS	LAPŲ	LAIDA
	20	36	0

Planuojama teritorija (apibraukta raudonai) pažymėta 16 kvartalo numeriu ir patenka į teritoriją, kuriai būdingas perimetrinis – reguliarus užstatymo tipas (sklypai Nr. 1A ir Nr.2A) ir pakitusios, nesusiformavusios urbanistinės struktūros teritorija (sklypai Nr. 1B ir Nr. 2B).

Siekiant išlaikyti vientisą kvartalo užstatymo struktūrą sklypai Nr. 1B ir 2B taip pat nustatomas perimetrinis – reguliarus užstatymo tipas; apjungus sklypus, sklypams Nr. 1 ir Nr. 2 taip pat bus nustatytas perimetrinis – reguliarus užstatymo tipas.

4) PRIKLAUSOMŪJŲ ŽELDYNŲ IR ŽELDINIŲ TERITORIJŲ DALYS.

Priklausomųjų želdynų ir želdinių teritorijų dalys teritorijoje nėra taikomos vadovaujantis LR Aplinkos Ministro 2007m. gruodžio 21d. įsakymu Nr. D1-694 „Dėl viešųjų atskirųjų želdynų plotų normų ir priklausomųjų želdynų plotų normų apskaičiavimo tvarkos aprašo patvirtinimo“ išimtimi nurodyta 5 punkte: **Žemės sklypui kultūros paveldo objekto teritorijoje ar kultūros paveldo vietovėje Aprašo priede nurodytos plotų normos taikomos, kiek jos nepažeidžia šių nekilnojamųjų kultūros vertybių vertingųjų savybių, neprieštaruoja paveldosaugos reikalavimams, nustatytiems vadovaujantis Lietuvos Respublikos nekilnojamojo kultūros paveldo apsaugos įstatymo nuostatomis.** Tokiose teritorijose turi būti išsaugomas esamas želdynų plotas, kai jis ne didesnis už Aprašo priede nustatytas plotų normas, jei tai nepažeidžia nekilnojamųjų vertybių vertingųjų savybių ir neprieštaruoja paveldosaugos reikalavimams.

Planuojamas kvartalas yra kultūros paveldo vietovėje - *Klaipėdos miesto istorinėje dalyje, vadinama Naujamiesčiu* (unikalus objekto kodas: 22012) ir *Klaipėdos senojo miesto vietoje su priemiesčiais* (unikalus objekto kodas: 270077). Didžioji kvartalo užstatymo dalis („Viktorijos“ viešbutis, sklype S. Šimkaus g. 2) yra paveldo vertybė (objekto kodas 3324). Kvartalą perimetru supa gatvės kurios formuoja vertingą planinės struktūros tinklą (Naujamiesčio vertingųjų savybių aprašo p. 7.2.1.3 ir 7.2.1.5), bei fizinės erdvinės struktūros sandarą (Naujamiesčio vertingųjų savybių aprašo p. 7.2.2.1 ir 7.2.2.2). Bandyamas papildyti kvartalo struktūrą naujais želdiniais pažeistų anksčiau išvardintas, bei „Viktorijos“ viešbučio – kaip saugotino objekto, vertingąsias savybes, kaip tai aprašyta aprašo 5 punkte: *Žemės sklypui kultūros paveldo objekto teritorijoje ar kultūros paveldo vietovėje Aprašo priede nurodytos plotų normos taikomos, kiek jos nepažeidžia šių nekilnojamųjų kultūros vertybių vertingųjų savybių, neprieštaruoja paveldosaugos reikalavimams, nustatytiems vadovaujantis Lietuvos Respublikos nekilnojamojo kultūros paveldo apsaugos įstatymo nuostatomis.* Dėl šios priežasties detaliojo plano sprendiniams, nustatant priklausomųjų želdynų ir želdinių teritorijos dalis, taikoma minėta išimtis, kas ir užtikrina nekilnojamųjų kultūros vertybių išsaugojimą.

5) LEIDŽIAMAS PASTATŲ AUKŠTIS

Detaliojo plano sprendinių atitikimas Klaipėdos miesto bendrojo plano sprendiniams.

Ištrauka iš Klaipėdos miesto bendrojo plano užstatymo aukščio schemas

DOKUMENTO ŽYMUO	LAPAS	LAPŲ	LAIDA
DP21-00-DPK-AR	21	36	0



Klaipėdos miesto bendrasis planas, kuriame nagrinėjamam rajonui Nr. 6.13 (Bokštų) (funkcinė zona – *pagrindinio centro zona*) nustatytas didžiausias leistinas pastatų aukštis metrais nuo žemės paviršiaus – 25 m. Detaliojo plano korektūros sprendiniuose sklype 1A ir 1 nustatytas didžiausias leidžiamas užstatymo aukštis yra 27,10m (užstatymo zona 1.4)

Bendrojo plano aiškinamajame rašte (14.2 dalyje, 41 psl.) rašoma : „Reglamentų lentelėje nurodytas miesto Nagrinėjamo rajono vyraujantis (foninis) aukščio reglamentas naujai statybai (foninis aukštis reglamentų lentelėje pagal erdvinių duomenų kodą žymimas max.). Kadangi, pagal erdvinį kodą būtų visai nelogiška nustatyti maksimalų apibendrintą funkcinės zonos aukštį pagal vieną aukštybinį pastatą, reglamentų lentelėje atskirai pažymėta galimybė nagrinėti aukštybinių pastatų atsiradimą. Gali būti, kad šiuo metu tam tikrame Nagrinėjamame rajone jau yra kažkoks pastatas aukštesnis už lentelėje nurodytą aukštį metrais. Bet tai nereiškia, kad jis yra ignoruojamas“. 27,10 m pastato aukštis (išskirtinai bokštelio aukštis) yra esamas pastato aukštis, kuris buvo suprojektuotas ir pastatytas dar iki bendrojo plano įsigaliojimo dienos.

Taip pat, vadovaujantis BP aiškinamojo rašto (15.1 dalies 8 punktu, 43psl). Istoriniams, kulto pastatams ir technologiniams įrenginiams pramonės ir sandėliavimo bei inžinerinės infrastruktūros zonose užstatymo aukščio reglamentai nenustatomi, tiek kiek neprieštarauja KNNP Tvarkymo planui ir kitiems valstybės lygmens TPD.

Akcentuojame, kad pastatas (unikalus daikto numeris: 4400-2123-9980), vadovaujantis nekilnojamojo kultūros paveldo registru yra registruotas kaip kultūros paveldo objektas – Pastatas (unikalus objekto kodas 33224), kurio vertingųjų savybių pobūdis -architektūrinis ir istorinis. Viena iš vertingųjų objekto savybių yra :

- **Fasadų architektūrinis sprendimas - Naujosios Sodo gatvės (P) fasado vėlyvojo neoistorizmo (stalininės architektūros) stilistika, medžiagiškumas, fasado kompozicija.** Tai reiškia, kad yra saugoma šio fasado išraiška ir ji negali būti keičiama.

Detaliojo plano sprendinių įgyvendinimo programa :

- Detaliuoju planu numatomi nauji servitutai gali būti nustatomi/įregistruojami kadastrinių matavimų metu arba techninių projektų rengimo metu, teisės aktų nustatyta tvarka.
- Numatomas prisijungimas prie esamų centralizuotų Klaipėdos miesto vandentiekio, buitinių, lietaus nuotekų ir dujų tinklų, atvestų iki planuojamos teritorijos. Inžinerinių tinklų sprendiniai tikslinami techninio projekto rengimo metu. Inžinerinių tinklų tiesimo metu nepabloginti esamų gatvių dangos kokybės, pabloginus – atstatyti. Esami inžineriniai tinklai, kurie patenka į statinių statybos zoną, turi būti iškeliami (sprendžiama techniniu projektu).

DOKUMENTO ŽYMUO	LAPAS	LAPŲ	LAIDA
DP21-00-DPK-AR	22	36	0

- Rengiant pastatų statybos, rekonstrukcijos ar remonto techninius projektus, vadovautis Klaipėdos miesto sav. administracijos pateiktais Specialiaisiais architektūros reikalavimais ir kt. sąlygomis, pagal detaliojo plano korektūros sprendinius.
- Pastatų statybos ar remonto metu sutvarkyti prieigas prie pastatų, esamus įvažiavimus į sklypus prijungti prie esamų gatvių.

Detaliojo plano sprendiniai aplinkos kokybės ir higieninės būklės požiūriu

1. Sanitarinės apsaugos zonos

Planuojamose teritorijose numatoma vykdyti veiklas, kurios nesukurs sanitarinių apsaugos zonų, vadovaujantis LR Specialiųjų žemės naudojimo sąlygų įstatymu 2019 m. birželio 6d. Nr. XIII-2166

2. Strateginis pasekmių aplinkai vertinimas.

Vadovaujantis LRV 2004-08-18 nutarimu Nr. 967 „Dėl planų ir programų strateginio pasekmių aplinkai vertinimo tvarkos aprašu“ pagal 6 punkto reikalavimus, nėra kriterijų pagal kuriuos reikėtų rengti detaliojo plano Strateginio pasekmių aplinkai vertinimą.

3. Poveikio aplinkai vertinimas.

Planuojamoje teritorijoje galima visa veikla, kuriai nenumatytos poveikio aplinkai vertinimo procedūros, remiantis LR Planuojamos ūkinės veiklos poveikio aplinkai vertinimo įstatymu 1996-08-15, Nr. I-1495 ir visais galiojančiais pakeitimais.

4. Planuojamos ūkinės veiklos poveikio visuomenės sveikatai vertinimas.

Planuojamose teritorijose numatoma vykdyti veiklas, kurios nesukurs sanitarinių apsaugos zonų, vadovaujantis LR Specialiųjų žemės naudojimo sąlygų įstatymu 2019 m. birželio 6d. Nr. XIII-2166. Todėl planuojamos ūkinės veiklos poveikio visuomenės sveikatai vertinimas neatliekamas.

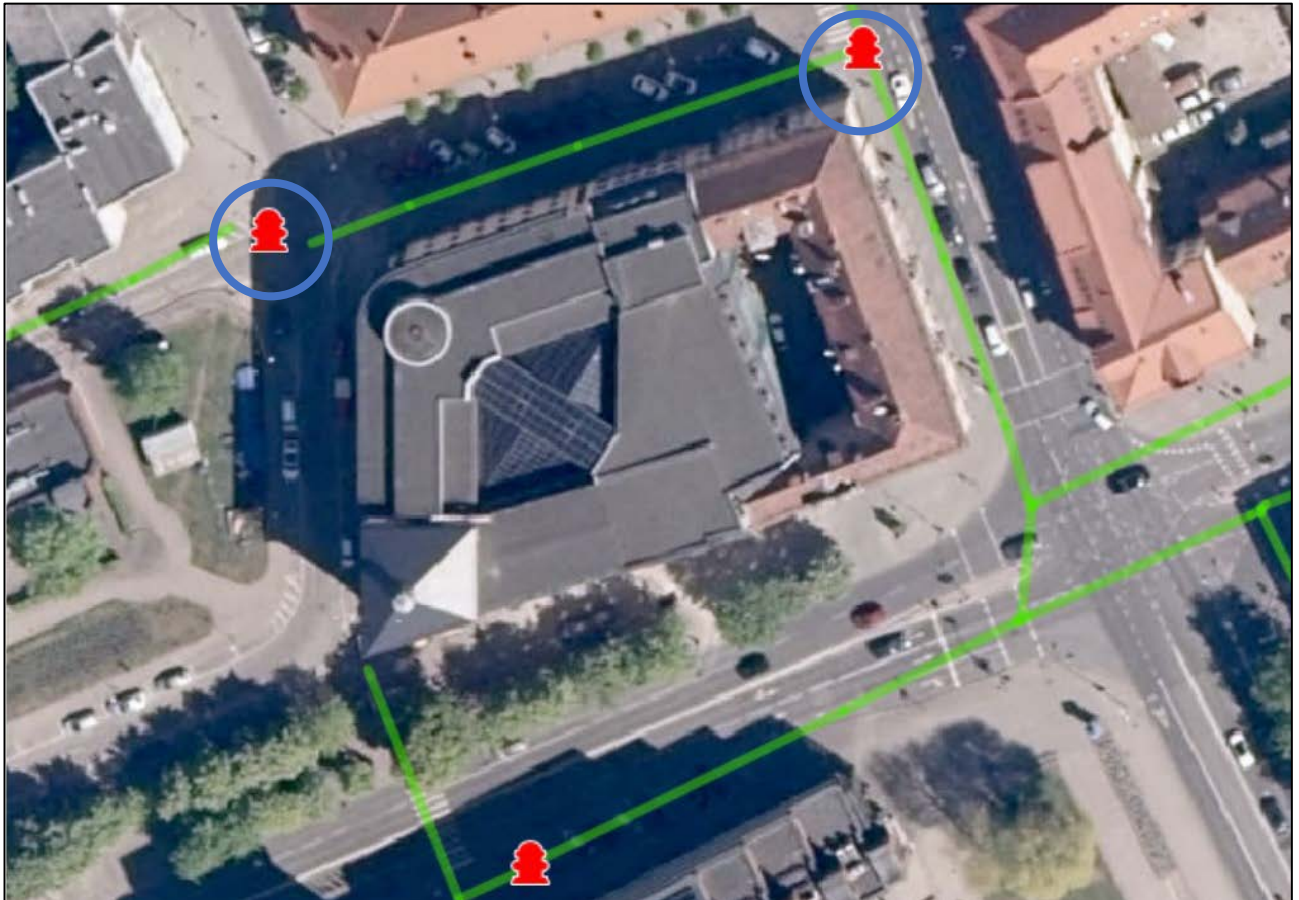
Aplinkos kokybė ir higieninė būklė, įgyvendinus numatytus sprendinius, atitiks nustatytas normas.

Priešgaisriniai sprendiniai:

Rengiamiems teritorijų planavimo dokumentams vadovujamasi LR Aplinkos Ministro Priešgaisrinės apsaugos ir gelbėjimo departamento prie vidaus reikalų ministerijos direktoriaus įsakymu „Dėl

DOKUMENTO ŽYMUO DP21-00-DPK-AR	LAPAS 23	LAPŲ 36	LAIDA 0
-----------------------------------	-------------	------------	------------

gaisrinės saugos normų teritorijos planavimo dokumentams rengti patvirtinimo“ 2013 m. gruodžio 31d. Nr. D1-995/1-312.



Ištrauka iš AB „Klaipėdos vanduo“ pateiktos hidrantų išdėstymo schemos

1. Gaisrų gesinimas. Visoje planuojamoje teritorijoje yra išvystyti ir eksplikuojami vandentiekio tinklai, kurie rengiamu detalioju planu nekeičiami. Remiantis AB „Klaipėdos vanduo“ pateikta hidrantų išdėstymo schema planuojamoje teritorijoje yra du eksploatuojami hidrantai atitinkantys priešgaisrinius reikalavimus (schemoje apibraukti mėlynai) S. Šimkaus ir Vytauto gatvių sankirtoje ir Vytauto ir Naujojo Sodo gatvių sankirtoje. H. Manto g. 1, Klaipėda 92127

2. Gesinimo ir gelbėjimo automobiliams privažiuoti prie statinių skirtos esamos gatvės. Planuojama teritorija yra apsupta keturių gatvių: Vytauto, H. Manto, Naujojo Sodo ir S. Šimkaus gatvių. Visomis jomis yra leidžiamas transporto eismas. Privažiavimas atskirai prie kiekvieno pastato tikslinami techninių projektų rengimo metu.

3. Gaisro plitimas į gretimus pastatus.

Konkretūs priešgaisrinių atstumų tarp pastatų, blokuojant pastatus ant sklypo ribos, reikalavimai ir taikymo sąlygos išdėstyti Gaisrinės saugos pagrindiniuose reikalavimuose ir turi būti įgyvendinami rengiant statinių techninius projektus.

Žemės sklype nauji statiniai projektuojami, statomi ir naudojami vadovaujantis Priešgaisrinės apsaugos ir gelbėjimo departamento prie VRM direktoriaus 2010-12-07 įsakymu Nr. 1-338, galiojančios suvestinės redakcijos „Gaisrinės saugos pagrindiniais reikalavimais“, „Bendrosiomis gaisrinės saugos taisyklėmis“ ir kitų gaisrinę saugą reglamentuojančių teisės aktų reikalavimais.

DOKUMENTO ŽYMUO	LAPAS	LAPŲ	LAIDA
DP21-00-DPK-AR	24	36	0

Minimalūs atstumai tarp gretimuose žemės sklypuose statomų pastatų lauko sienų, priklausomai nuo jų atsparumo ugniai laipsnio ir gaisrinio skyriaus ploto, turi būti nustatomi vadovaujantis galiojančios suvestinės redakcijos „Gaisrinės saugos pagrindinių reikalavimų“ XIII skyriaus reikalavimais techninio projekto metu:

Pastato atsparumo ugniai laipsnis	Atstumas (m) iki gretimų pastatų, kurių atsparumo ugniai laipsnis		
	I	II	III
I	6	8	10
II	8	8	10
III	10	10	15

Pastatų ir teritorijų žaibosaugos sistemos turi būti įrengiamos vadovaujantis STR 2.01.06:2009 „Statinių apsauga nuo žaibo. Išorinė statinių apsauga nuo žaibo“ reikalavimais.

4. Artimiausia Klaipėdos apskrities priešgaisrinė gelbėjimo valdyba nuo planuojamos teritorijos yra už ~1,5 km, adresu Trilapio g. 12, Klaipėda.

Atliekos:

- **Sklypai Nr. 2A, 2B, 2.** Detaliojo plano sprendiniais numatoma, atsiradus galimybei, apjungti 2A ir 2B sklypus suformuojant bendrą sklypą, kuris detaliojo plano reglamentų lentelėje žymimas Nr. 2, todėl atliekų surinkimas šiems sklypams sprendžiamas kartu. Gyventojų atliekas numatoma rinkti sklype esančio pastato patalpose, šalia jvažiavimą j sklypą iš Vytauto g. (preliminari atliekų surinkimo vieta nurodyta brėžinyje).
- **Sklypai 1A, 1B, 1.** Detaliojo plano sprendiniais numatoma, atsiradus galimybei, apjungti 1A ir 1B sklypus suformuojant bendrą sklypą, kuris detaliojo plano reglamentų lentelėje žymimas Nr. 1, todėl atliekų surinkimas šiems sklypams sprendžiamas kartu. Sklypas yra pilnai užstatytas ir sutvarkytas. Esamų pastatų rekonstrukcija ir sklypo prieigos sutvarkytos pagal projektą : Viešbučių paskirties pastatų (Un. Nr. 2195-8003-6023 ir 2195-8003-6012), kito inžinerinio statinio - kiemo aikštelės (Un .Nr. 2195-8003-6045) rekonstravimo ir gyvenamosios paskirties pastato (Un. Nr. 4400-4200-4119) rekonstravimo bei paskirties keitimo į viešbučių sklype S. Šimkaus g.2 (kad.Nr.2101/0003:492), Klaipėda projektas. Pastatų apjungimas į vieną turtinį vienetą - viešbučių paskirties pastatą, kuriam 2021 m. liepos 26d. Klaipėdos miesto savivaldybės administracijos buvo išduotas statybą leidžiantis dokumentas, o 2023m. pastatas pridurtas ekspliuoti. Techninio projekto rengimo metu atliekų surinkimas buvo numatytas ir suderintas H. Manto g. 1 sklype, nurodant, kad atliekant H. Manto g. 1 esančio pastato rekonstrukciją atliekų konteineriai bus perkelti į pastato patalpas. (preliminari atliekų surinkimo vieta nurodyta brėžinyje (2B sklype)).

Susisiekimas:

Planuojama teritorija yra apsupta keturių gatvių :

- S. Šimkaus gatvė (D kategorija), kurios unikalus daikto Nr.: 4400-3109-0241, vienpusis eismas;
- Vytauto gatvė (D kategorija), kurios unikalus daikto Nr.: 4400-2219-5468, vienpusis eismas;
- H. Manto gatvė (C kategorija), kurios unikalus daikto Nr.: 4400-0397-5746 intensyvaus eismo, dvipusis;
- Naujojo Sodo gatvė (C kategorija), kurios unikalus daikto Nr.: 4400-2119-5446 intensyvaus eismo, dvipusis.

DOKUMENTO ŽYMUO	LAPAS	LAPŲ	LAIDA
DP21-00-DPK-AR	25	36	0

Įvažiavimas į S. Šimkaus g. 2 (detaliojo plano brėžinyje 1A) sklypą – iš S. Šimkaus gatvės; į H. Manto g. 1 (detaliojo plano brėžinyje 2A) – iš Vytauto g.

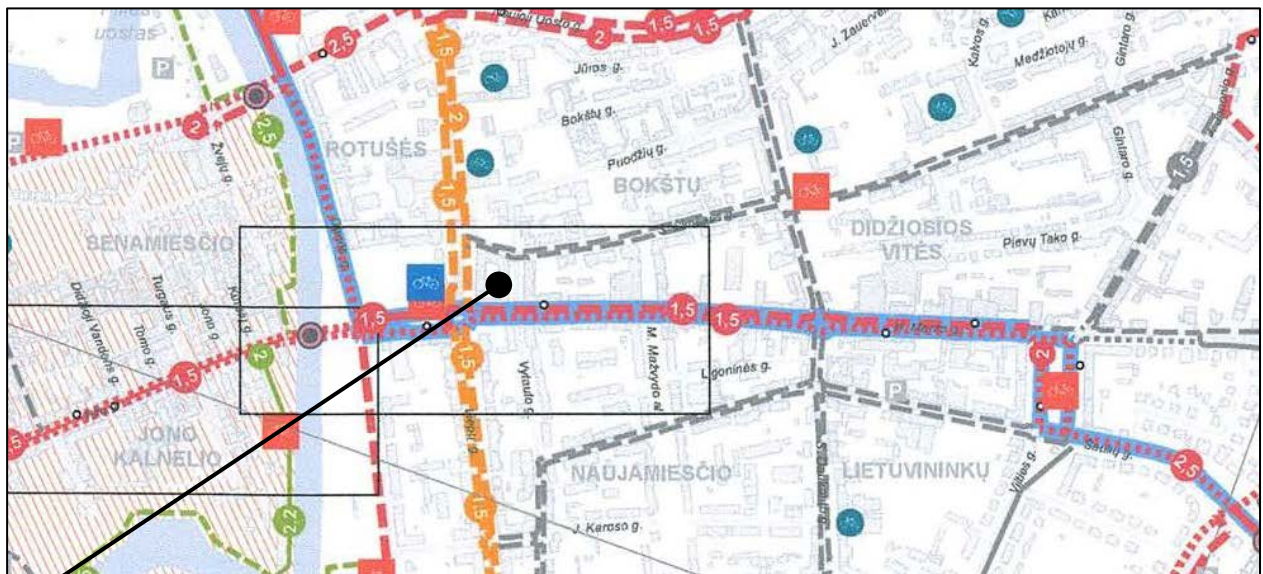
Automobilių stovėjimas aplinkinėje teritorijoje apmokestintas, teritorija patenka į geltonąją parkavimo zoną. Detalaus plano sprendinių brėžinyje nurodomos esamos automobilių parkavimo vietos už planuojamos teritorijos ribų ir detalioju planu projektuojamos naujos automobilių stovėjimo vietos (4vt.).

Projektuojant automobilių stovėjimo vietas vadovautis STR 2.06.04:2014 "Gatvės ir vietinės reikšmės keliai Bendrieji reikalavimai" nurodytais automobilių stovėjimo vietų poreikio skaičiavimais, išlaikyti norminius atstumus iki pastatų

Vadovaujantis statybos techninio reglamento XII skyriaus 108.1. punktu, planuojama teritorija patenka į 2 miesto zoną (centrinė miesto dalis), kur nustatytas 0,50 automobilių stovėjimo vietų koeficientas. Vadovaujantis 108.2 papunkčiu 2 ir 3 zonose nustatytą automobilių stovėjimo vietų skaičių galima mažinti ne didesne nei 0,25 reikšme, už neįrengtas vietas taikant konkrečias kompensavimo priemones (pėsčiųjų–dviračių takų ar kitos susisiekimo infrastruktūros įrengimas, mobilių transporto paslaugų paketai ar kitos paslaugos/turtas). Kompensavimo priemonės ir jų taikymo vietoje neįrengtų automobilių stovėjimo vietų tvarka nustatoma savivaldybių tarybų sprendimu

Dviračių takai

Ištrauka iš 2015-09-24 d. Klaipėdos miesto savivaldybės tarybos sprendimu Nr. T2-247 patvirtinto Klaipėdos miesto dviračių infrastruktūros plėtros specialiojo plano



DOKUMENTO ŽYMUO	LAPAS	LAPŲ	LAIDA
DP21-00-DPK-AR	26	36	0



Vadovaujantis Klaipėdos miesto dviračių transporto infrastruktūros išvystymo schema rajoninė dviračių tako trasa pėsčiųjų take numatoma Naujojo Sodo gatvėje; vietinė dviračių trasa, važiuojamoje dalyje - S. Šimkaus gatvėje; H. Manto gatvėje – magistralinė trasa „Eurovelo“ trasos dalis, kuri yra numatyta gatvės važiuojamoje dalyje.

Dviračių takų trasos detaliojo plano sprendinių brėžinyje nurodytos sutartiniais ženklais. Į planuojamą teritorijos ribą patenka Naujojo Sodo gatvės dviračių tako trasa, tačiau detaliuoju planu dviračių tako parametrai nėra nustatomi: teritorija, kurioje, pagal dviračių infrastruktūros plėtros specialųjį planą turėtų atsirasti dviračių takas yra pilnai sutvarkyta, S. Šimkaus g. 2 esančio viešbučio rekonstrukcijos metu. Teritorijos tvarkymo už sklypo ribos sprendiniai buvo vykdomo vadovaujantis 2014m. pasirašyta Infrastruktūros plėtros sutartimi Nr. J9-793, kurioje buvo numatyti pagrindiniai aikštelių ir privažiavimo įrengimo prie viešbučio sprendiniai, vadovaujantis galiojančiais teisės aktais. Infrastruktūros plėtros sutartyje nebuvo numatyta įrengti dviračių tako. Teritorijoje įrengti šaligatviai, privažavimas prie viešbučio, mažosios architektūros elementai, praplėstos medžių augimo vietos, įrengti žmonių su negalia vedimo paviršiai ir pan. Specialiajame plane nurodytai dviračių trasai įrengti planuojamoje teritorijoje nėra vietos.

Remiantis Klaipėdos miesto dviračių infrastruktūros plėtros specialiojo plano, patvirtinto 2015-09-24 d. Klaipėdos miesto savivaldybės tarybos sprendimu Nr. T2-247 pastabomis: „Detalizuojant Specialiojo plano sprendinius kitais teritorijų planavimo dokumentais ar techniniais projektais galimas tako trajektorijos perkėlimas gatvės atžvilgiu (atskiro tako perkėlimas į kitą pusę ar išskaidymas abipus gatvės), dviračių infrastruktūros objekto perkėlimas ar skirtingo dviračių tako tipo parinkimas atskirose probleminėse atkarpose, jei Specialiajame plane numatytų sprendinių įgyvendinimą ženkliai apsunkina detalizavimo metu paaiškėjusios objektyvios aplinkybės (techninės kliūtys, žemėnaudos apribojimai ir kt.)“ rengiamu detaliuoju planu numatoma Naujojo Sodo gatvės dviračių tako trasą išskaidyti abipus gatvės: iki detaliojo plano brėžinyje nurodytos perėjos – kairėje kelio pusėje, už perėjos – dešinėje kelio pusėje.

Želdiniai ir želdynų teritorijos:

Detaliuoju planu inventorizuoti 19 šalia planuojamos teritorijos augantys medžiai. Dauguma jų geros būklės, kelėtai reikia papildomų tvarkymo priemonių. Medžiai yra saugomi remiantis LR Vyriausybės nutarimu "Dėl kriterijų, kuriuos atitinkantys medžiai ir krūmai priskiriami saugotiniams želdiniams patvirtinimo"

Augimo vieta	Medžių gentys ir (ar) rūšys, krūmai;
--------------	--------------------------------------

DOKUMENTO ŽYMUO DP21-00-DPK-AR	LAPAS	LAPŲ	LAIDA
	27	36	0

	kamieno skersmens (1,3 m aukštyje) ir aukščio parametrai
9. Nekilnojamųjų kultūros vertybių teritorijoje	20 cm ir didesnio skersmens ąžuolai, uosiai, klevai, skroblai, skirpstai, guobos, bukai, vinkšnos, pušys, eglės, maumedžiai, pocūgės, kėniai, beržai, juodalksniai, liepos , gluosniai, šermukšniai, riešutmedžiai, kaštonai , miškinės obelys, miškinės kriaušės

Servitutai:

Detalioju planu nustatomi servitutai aprašyti teritorijos naudojimo reglamentų lentelėje ir anksčiau aiškinamojo rašto dalyje (pagrindiniai sprendiniai).

Detalioju planu numatomi naujų servitutų plotai tikslinami techninių projektų rengimo metu.

Nustatant servitutus vadovautis Lietuvos Respublikos žemės įstatymo 23 straipsniu ir Žemės servitutų nustatymo administraciniu aktu taisyklėmis, patvirtintomis Lietuvos Respublikos Vyriausybės 2004 m. spalio 14 d. nutarimu Nr. 1289, bei Vienkartinės ar periodinės kompensacijos, mokamos už naudojamą administraciniu aktu nustatytu žemės servitutu, tarnaujančio daikto savininkui ar valstybinės žemės patikėtiniui apskaičiavimo metodika, patvirtinta Lietuvos Respublikos Vyriausybės 2004 m. gruodžio 2 d. nutarimu Nr.1541.

Specialiosios žemės naudojimo sąlygos:

Detalioju planu nustatomos specialiosios žemės naudojimo sąlygos pagal LR Specialiųjų žemės naudojimo sąlygų įstatymą.

Planuojamoje teritorijoje yra taikomos šios specialiosios žemės naudojimo sąlygos :

- III skyrius, 10 skr. - Vandens tiekimo ir nuotekų, paviršinių nuotekų tvarkymo infrastruktūros apsaugos zonos
- III skyrius, 4 skr. - Elektros tinklų apsaugos zona
- III skyrius, 11 skr. – Elektroninių ryšių tinklų elektroninių ryšių infrastruktūros apsaugos zonos
- V skyrius, 1skr. - Kultūros paveldo objektų ir vietovių teritorijos, jų apsaugos zonos
- III skyrius, 12 skr. – Šilumos perdavimo tinklų apsaugos zonos
- VI skyrius, 11skr. – Požeminių vandens vandenviečių apsaugos zona *

*Pastaba: Požeminio vandens vandenvietės sanitarinė apsaugos zona nustatoma nuo esamos Klaipėdos miesto vandenvietės - trečia (cheminės) taršos apribojimo juosta. Sklypo specialiosios naudojimo sąlygos tikslinamos atliekant sklypų kadastrinius matavimus.

Kiekvienam sklypui priskirtos specialiosios žemės naudojimo sąlygos aprašytos teritorijos naudojimo reglamentų lentelėje.

Specialiosios žemės ir miško naudojimo sąlygos taikomos planuojamoje teritorijoje esamiems ir nustatyta tvarka suprojektuotiems, pastatytiems ir atiduotiems naudoti inžineriniams tinklams

Inžineriniai tinklai :

Planuojamoje teritorijoje arba gretos jo yra šie inžineriniai tinklai: elektros tinklai, vandentiekio tinklai, buitinių nuotekų tinklai, lietaus nuotekų tinklai, ryšių tinklai, šilumos ir karšto vandens tinklai, dujotiekio tinklai.

DOKUMENTO ŽYMUO DP21-00-DPK-AR	LAPAS 28	LAPŲ 36	LAIDA 0
-----------------------------------	-------------	------------	------------

Vykdamas statybos darbus, pagal inžinerinių tinklų savininkų išduotas projektavimo sąlygas, numatoma inžinerinius tinklus prijungti prie esamų centralizuotų Klaipėdos miesto inžinerinių tinklų. Inžinerinių tinklų tiesimo metu nepabloginti esamų gatvių dangos kokybės, pabloginus – atstatyti. Susisiekimo ir inžinerinių tinklų koridorių ribos sutampa su servitutų galiojimo ribomis.

Inžinerinių tinklų apsaugos zonos nustatytos pagal LR Specialiųjų žemės naudojimo sąlygų įstatymą:

- Vandens tiekimo ir nuotekų, paviršinių nuotekų tvarkymo vamzdinių, įrengiamų iki 2,5 metro gylyje, apsaugos zona – išilgai vamzdinio trasos esanti žemės juosta, kurios ribos yra po 2,5 metro į abi puses nuo vamzdinio ašies, po šia juosta esanti žemė bei vanduo virš šios juostos. Vamzdinių, įrengiamų didesniame kaip 2,5 metro gylyje, apsaugos zona – išilgai vamzdinio trasos esanti žemės juosta, kurios ribos yra po 5 metrus į abi puses nuo vamzdinio ašies, po šia juosta esanti žemė bei vanduo virš šios juostos. Magistralinių vamzdinių, kurių skersmuo yra 400 milimetrų ir didesnis, apsaugos zona – išilgai vamzdinio trasos esanti žemės juosta, kurios ribos yra po 10 metrų į abi puses nuo vamzdinio ašies, po šia juosta esanti žemė bei vanduo virš šios juostos.

- Elektros tinklų oro linijos apsaugos zona – išilgai oro linijos esanti žemės juosta, kurios ribos nustatomos matuojant horizontalų atstumą į abi puses nuo kraštinių oro linijos laidų, ir oro erdvė virš šios juostos. Oro linijos apsaugos zonos ribos nustatomos atsižvelgus į šių linijų įtampą. Požeminių kabelių linijos apsaugos zona – išilgai požeminių kabelių linijos esanti žemės juosta, kurios ribos yra po vieną metrą į abi puses nuo šios linijos, vanduo virš jos ir žemė po šia juosta.

- Dujotiekio vamzdinio apsaugos zona – žemės juosta išilgai vamzdinio trasos, virš šios juostos esanti oro erdvė, žemė po šia juosta bei vanduo virš šios juostos ir po ją:

- ne didesnio kaip 5 barų slėgio dujotiekių vamzdinių apsaugos zonos ribos yra vienas metras į abi puses nuo vamzdinio sienelės;

- didesnio kaip 5 barų, bet ne didesnio kaip 16 barų slėgio dujotiekių vamzdinių apsaugos zonos ribos yra po 2 metrus į abi puses nuo vamzdinio sienelės.

- Elektroninių ryšių: Požeminių elektroninių ryšių tinklų laidinių linijų apsaugos zona – išilgai požeminių elektroninių ryšių tinklų laidinių linijų esanti žemės juosta, kurios ribos yra po vieną metrą į abi puses nuo šių laidinių linijų, vanduo virš jos ir žemė po šia juosta.

Kitų elektroninių ryšių tinklų laidinių linijų apsaugos zona – išilgai kitų elektroninių ryšių tinklų laidinių linijų esanti žemės juosta, kurios ribos yra po 2 metrus į abi puses nuo šių laidinių linijų, oro erdvė virš jos ir žemė po šia juosta. Kitų elektroninių ryšių infrastruktūros objektų apsaugos zona – 2 metrų pločio žemės juosta aplink šiuos objektus.

- Antžeminių šilumos perdavimo tinklų vamzdinių ir požeminių šilumos bei karšto vandens perdavimo tinklų vamzdinių apsaugos zona – išilgai antžeminio šilumos perdavimo tinklų vamzdinių ar požeminių šilumos bei karšto vandens perdavimo tinklų vamzdinių esanti žemės juosta, kurios ribos yra po 5 metrus į abi puses nuo kanalo (arba vamzdinio, jeigu vamzdynas paklotas bekanaliu būdu) išorinių ribų ir žemė po šia juosta. 6. Šilumos ir karšto vandens tiekimo tinklų apsaugos zona yra žemės juosta, kurios plotis po 5 metrus nuo kanalo (vamzdinio) kraštų, kameros išorinės sienos;

Inžinerinės įrangos ir tinklų išdėstymas – Esami tinklai yra prijungti prie Klaipėdos miesto magistralinių tinklų – vandentiekio, buitinių nuotekų, lietaus vandens nuotekų, šilumos, elektros ir ryšių pagal atitinkamų žinybų išduotas prijungimo technines sąlygas (žr. Inžinerinių tinklų schema). Inžinerinių tinklų sprendiniai bus tikslinami inžinerinių tinklų techninių projektų rengimo metu, pagal tinklų savininkų išduotas technines sąlygas.

Detalioju planu planuojama užstatyta (urbanizuota) teritorija, kurioje yra susiformavusi visa esamų pastatų funkcionavimui ir eksploatavimui reikalinga inžinerinė infrastruktūra, kuri yra dalis bendros Klaipėdos miesto infrastruktūros.

DOKUMENTO ŽYMUO DP21-00-DPK-AR	LAPAS 29	LAPŲ 36	LAIDA 0
-----------------------------------	-------------	------------	------------

Esamus inžinerinius tinklus, įrenginius eksploatuoti, teritorijas jų apsaugos zonose naudoti vadovaujantis LR Specialiųjų žemės naudojimo sąlygų įstatymas, kitais tam tikrų tinklų eksploataciją, priežiūrą ir apsaugą reglamentuojančiais teisės aktais.

Baigus inžinerinių tinklų pertvarkymo, statybos darbus, atstatyti prieš statybos darbus buvusias dangas, želdinius ar įrengti gerbūvio elementus (dangas, kita), numatytus šiame detalajame plane, statybos techniniuose projektuose.

Vykdamas tinklų rekonstrukcijos, iškelimo, statybos darbus, tinklų perjungimus atlikti nepažeidžiant trečiųjų asmenų interesų, nenutraukiant inžinerinių sistemų funkcionavimo. Nesant galimybės atlikti perjungimų nenutraukiant inžinerinių sistemų funkcionavimo, galimas trumpalaikis inžinerinių komunikacijų atjungimas prieš tai informavus ir suderinus su inžinerinių resursų naudotojais ir atsakingomis institucijomis vadovaujantis įstatymų ir poįstatyminių aktų reikalavimais.

Grafinėje dalyje (žr. Inžinerinių tinklų schema) nurodytus sprendinius dėl inžinerinių tinklų privaloma tikslinti rengiant statybos techninius projektus atsižvelgiant į faktinę ir projektinę situaciją, kitus objektyvius faktorius. Techninių projektų rengimo stadijoje atskirų inžinerinių tinklų įrengimo atkarpos, komunikacijų koridorių ribos ir teritorijos turi būti tikslinamos, suderinus tai su tinklų eksploatuojančiomis organizacijomis; jei įtakojami trečiųjų asmenų interesai – suderinus su trečiaisiais asmenimis.

Bet kuris inžinerinių tinklų ir įrangos pertvarkymas, atliekamas statybos darbus planuojamoje teritorijoje, privalo būti vykdomas pagal atitinkamus tinklų eksploatuojančių organizacijų išduotas ir patvirtintas technines sąlygas. Pagal šias sąlygas turi būti parengiama atitinkama projektinė dokumentacija, suderinama su eksploatuojančiomis organizacijomis, įforminti reikalingi leidimai.

Detalajame plane pateikta inžinerinių tinklų įrengimo principinė schema atlikta pagal detaliojo plano architektūrinį-urbanistinį išplanavimą, įvertinant esamų inžinerinių tinklų panaudojimo ir pertvarkymo galimybes, vadovaujantis išduotomis planavimo sąlygomis detaliojo plano dokumentui rengti.

Detalioju planu projektuojamos inžinerinės infrastruktūros įrengimas sprendžiamas projektuojamų sklypų savininkų (taip pat nuomininkų ar naudotojų), Klaipėdos miesto savivaldybės ir inžinerinę infrastruktūrą eksploatuojančių organizacijų bendru susitarimu techninių projektų rengimo stadijoje.

AB „Klaipėdos vanduo“ planuojamoje teritorijoje eksploatuoja vandentiekio, buitinių nuotekų, paviršinių nuotekų tinklus su apsauginėmis zonomis. Juos privaloma apsaugoti nuo galimų apkrovų po dangų pasikeitimo. Rengiant gatvių ir šaligatvių statybos ar remonto techninius projektus numatyti priemonės, jeigu būtų žeminama arba aukštinama danga, kad tinklai išlaikytų leistiną įgilinimo ribą. Išsaugoti eksploatacijai tinkančių esamų šulinių liukus, kad jie nebūtų pažeisti ir tinkami tolimesniam naudojimui, priderinant prie naujai įrengiamų dangos paviršiaus altitudžių

- Vandens tiekimas - planuojami sklypai yra prijungtas prie Klaipėdos miesto centralizuotų vandentiekio tinklų. Nauji vandentiekio tinklai neplanuojami. Gaisriniam vandens poreikiams gretimybėse (200m spinduliu) yra trys gaisriniai hidrantai su uždaromąja armatūra visomis kryptimis. Konkretų objektų vandentiekio tinklų pajungimas bus atliekamas techninių projektų rengimo metu pagal techniniam projektui išduotas technines sąlygas.

- Buitinės nuotekos – esamų sklypų buitinių nuotekų tinklai yra prijungti prie Klaipėdos miesto centralizuotų buitinių nuotekų tinklų. Nauji buitinių nuotekų tinklai neplanuojami. Konkretų objektų buitinių nuotekų tinklų pajungimas bus atliekamas techninių projektų rengimo metu pagal techniniam projektui išduotas technines sąlygas.

- Lietaus nuotekos - esamų sklypų lietaus nuotekų tinklai yra prijungti prie Klaipėdos miesto centralizuotų lietaus nuotekų tinklų. Nauji lietaus tinklai neplanuojami. Konkretų objektų lietaus nuotekų tinklų pajungimas bus atliekamas techninio projekto stadijoje pagal techniniam projektui išduotas technines sąlygas. Išleidžiamų lietaus nuotekų užterštumas neturi viršyti išleidžiamų į atvirus vandens telkinius nuotekų užterštumo normų: pagal naftos produktus 1 mg/l (max. - 3 mg/l); pagal bds7 15mg/l ir pagal skendinčias medžiagas (sm) 30 mg/l. Techninio projekto rengimo metu, atsiradus kriterijams, įrengiami lietaus nuotekų valymo įrenginiai ir/arba lietaus nuotekų gaudyklės (sprendžiama techninio projekto rengimo metu, STR nustatyta tvarka, gavus technines sąlygas).

DOKUMENTO ŽYMUO DP21-00-DPK-AR	LAPAS 30	LAPŲ 36	LAIDA 0
-----------------------------------	-------------	------------	------------

- Šilumos ir karšto vandens tiekimo tinklai – planuojama teritorija pagal „Energijos rūšies pasirinkimo ir naudojimo šildymui Klaipėdos mieste specialųjį planą ir reglamentą“ patenka į centralizuotą šilumos tiekimo zoną. Prioritetinis pastatų šildymas numatomas iš centralizuotų šilumos tinklų. Planuojamoje teritorijoje yra AB „Klaipėdos energija“ veikiantys DN100 ir 80mm šilumos tinklai. Galimas prisijungimo taškas prie centralizuotų šilumos tinklų DN100mm tinklai tarp g/n H. Manto g. 1 ir g/n H. Manto g. 3
- Elektrės tinklai - elektros įvadas esamas. Nauji elektros tinklai neprojektuojami. Vartotojų leistinosios naudoti galios ir apšvietimo elektros energija patikimumo kategorija bus tikslinamos techninio projekto sprendiniuose. Konkrečių objektų elektros pajungimas ir AB "ESO" priklausančių elektros kabelių iškėlimas ar demontažas bus atliekamas techninių projektų rengimo metu pagal išduotas technines sąlygas. Išlaikyti vertikalius ir horizontalius atstumus nuo veikiančių elektros tinklų pagal LR Energetikos ministro 2010-03-29 įsakymas Nr. 1-93 Dėl elektros tinklų apsaugos taisyklių patvirtinimo.
- Gatvių apšvietimo tinklai - Planuojamoje teritorijoje ir gretimybėse yra UAB „Klaipėdos autobusų parkas“ eksploatuojama įranga: apšvietimo valdymo spinta VS-5; Vytauto g., H. Manto g., N. Sodo g., S. Šimkaus g. požeminės apšvietimo linijos su apšvietimo atramomis ir šviestuvais bei H. Manto g. ir N. Sodo g. šviesoforų požeminės linijos su šviesoforine įranga. Iškilus būtinybei vykdyti sprendinius susijusius su UAB „Klaipėdos autobusų parkas“ eksploatuojama įranga, sprendimus derinti su UAB „Klaipėdos autobusų parkas“ bei gauti sąlygas techninio ar darbo projekto ruošimui.
- Dujotiekis –Nauji prisijungimai detalioju planu nenumatomi. . Išlaikyti vertikalius ir horizontalius atstumus nuo veikiančių elektros tinklų pagal LR Energetikos ministro 2012-11-23 įsakymas Nr. 1-228 Dėl dujų skirstomųjų dujotiekių apsaugos taisyklių patvirtinimo.
- Telekomunikacijų tinklai - telekomunikacijų tinklų įvadas esamas. Nauji telekomunikacijų tinklai neprojektuojami. Konkrečių objektų pajungimas ir „Telia“ priklausančių tinklų ar įrangos iškėlimas ar demontažas bus atliekamas techninių projektų rengimo metu, pagal išduotas technines sąlygas.

Planuojamoje teritorijoje esamiems ir nustatyta tvarka suprojektuotiems, pastatytiems ir atiduotiems naudoti inžineriniams tinklams taikomos specialiosios žemės ir miško naudojimo sąlygos. Įrengus inžinerinius tinklus būtina tikslinti sklypų kadastrinius duomenis įvedant naujus apribojimus. Servitutai nustatomi esamų, perkeliamų, statomų tinkle ir įrenginių apsaugos zonų ribose (sprendžiama techninio projekto metu, STR nustatyta tvarka, gavus technines sąlygas).

Geologija

Rengiant projektavimo ir statybos darbus planuojamoje teritorijoje remtis:

- Inžinerinių geologinių tyrimų ataskaita objektui: „Viešbučių paskirties pastatų (Un. Nr.2195-8003-6023 ir 2195-8003-6012), kito inžinerinio statinio – kiemo aikštelės (Un.Nr.2195-8003-6045) rekonstravimo ir gyvenamosios paskirties pastato (Un.Nr.4400-4200-4119) rekonstravimo bei paskirties keitimo į viešbučių sklype S. Šimkaus g.2, Klaipėda (kad.Nr.2101/0003:492) projektas. Pastatų apjungimas į vieną turtinį vienetą – viešbučių paskirties pastatą“, parengtų 2021 m. birželio mėn. (tyrimų identifikavimo numeris Žemės gelmių registre 25960-2021).
- Inžinerinių geologinių tyrimų ataskaita objektui : „Gyvenamojo pastato Un. Nr.: 4400-4200-4108 rekonstravimo, praplečiant rūšį, įrengiant įvažiavimą ir apjungiant naujas patalpas su administracinė patalpa Un. Nr.:4400-4586-5544:7331 sklype H. Manto g. 1, Klaipėdos m. projektas“, parengtų 2021 m. birželio mėn. (tyrimų identifikavimo numeris Žemės gelmių registre 26473-2021).
- Netirtose vietose, esant poreikiui atlikti žvalgybinius arba projektinius inžinerinius geologinius tyrimus pagal statybos techninio reglamento STR 1.04.02: 2004 „Inžineriniai geologiniai (geotechniniai) tyrimai“ [3.4] reikalavimus ir įvertinti planuojamos teritorijos statybos sąlygų sudėtingumą.

Gamtos ir nekilojamųjų kultūros paveldo objektai :

Planuojamoje teritorijoje nėra gamtos paveldo objektų. Remiantis nekilojamųjų kultūros vertybių registru planuojama teritorija patenka į valstybės saugomos viešam pažinimui ir naudojimui kultūros

DOKUMENTO ŽYMUO	LAPAS	LAPŲ	LAIDA
DP21-00-DPK-AR	31	36	0

paveldo vertybės Klaipėdos miesto istorinė dalis, vadinama Naujamiesčiu (unikalus objekto kodas: 22012) teritoriją ir į valstybės saugomos moksliniam pažinimui kultūros vertybės Klaipėdos senojo miesto vieta su priemiesčiais (unikalus objekto kodas: 270077) teritoriją.

Sklype S. Šimkaus g. registruotas nekilnojamas kultūros paveldo objektas – pastatas (unikalus objekto kodas: 33224). Kiti teritorijoje esantys pastatai Klaipėdos m. istorinės dalies, vad. Naujamiesčiu apibrėžtą teritorijos ribų plane (13lapas) pažymėti kaip urbanistinės struktūros statiniai.

Klaipėdos miesto istorinės dalies, vad. Naujamiesčiu (unikalus objekto kodas: 22012) vertingosios savybės taikytinos planuojamai teritorijai:

- Nustatytų vertingųjų savybių pobūdžiai: archeologinis, kraštovaizdžio, architektūrinis, urbanistinis, želdynų, istorinis.
- planinės struktūros tinklas - mišrus: išilginių ir skersinių gatvių formuojamas netaisyklingai stačiakampis tinklas su seniausiomis XVII a. susiformavusiomis - centrine magistraline H. Manto ir statmena jai Liepų gatvėmis.
 - Saugomos gatvių trasos- H. Manto gatvė, Vytauto g.,
 - Užstatymo tipai - perimetrinis-reguliarus XIX a. II. p.-XX a. I p. su XX a. vid.-XXI a. pr. 4-5 aukštų su pastogėmis pastatais kvartale Nr. 16.

Klaipėdos senojo miesto vieta su priemiesčiais (unikalus objekto kodas: 270077) vertingosios savybės:

Pripažinta saugoti moksliniam pažinimui. Kultūrinis sluoksnis yra valstybės saugomos Klaipėdos miesto istorinės dalies, vad. Naujamiesčiu, vertingoji savybė.

Nekilnojamojo kultūros paveldo objekto – Pastatas (unikalus objekto kodas 33224) vertingosios savybės:

Nekilnojamas kultūros objektas yra saugomas savivaldybės, kurio vertingųjų savybių pobūdis - architektūrinis ir istorinis. Remiantis teritorijos ribų planu nekilnojamoji kultūros vertybė yra žymima dalis esančio pastato, kuriai suteiktas adresas S. Šimkaus g. 2. Vertybės teritorijos riba sutampa su kadastrinio sklypo S. Šimkaus g. 2 ribomis.

Vertingosios savybės:

- Tūrinė erdvinė kompozicija- perimetrinės kvartalo urbanistinės struktūros, formuojančios kompleksą su vidiniais kiemais, sudedamoji dalis
- Kapitalinių sienų angos - Naujosios Sodo gatvės (P) fasado langų, durų ir pravažiavimo į vidinį kiemą ritmiškai išdėstytos angos
- Fasadų architektūrinis sprendimas - Naujosios Sodo gatvės (P) fasado vėlyvojo neoistorizmo (stalininės architektūros) stilistika, medžiagiškumas, fasado kompozicija
- Fasadų architektūros tūrinės detalės- P fasado dekoras: masyvus grubios faktūros cokolis su profiliuotu karnizu
 - P fasado pirmo aukšto rustika tinke, užsibaigianti profiliuotu karnizu
 - P fasado pleištiniai pusarkiniai masyvūs restorano salės langų apvadai su spynomis
 - P fasado centrinės dalies trečio aukšto langų dekoras: prancūziškas balkonas su baliustromis, profiliuoti langų apvadai, tiesūs sandrikai
 - P fasado profiliuotas tarpaukštinis karnizas virš trečio aukšto langų
 - P fasado balkonai su baliustromis ir dekoruotomis gembėmis virš pravažiavimo į vidinį kiemą
 - P fasado piliastrai su augalinio motyvo kapiteliais
 - P fasado vainikuojantis karnizas su dantukais ir frizo juosta
 - P fasade virš pagrindinio įėjimo į restorano salę įrengtas stogelis su dekoru

DOKUMENTO ŽYMUO	LAPAS	LAPŲ	LAIDA
DP21-00-DPK-AR	32	36	0

- Fasadų apdaila- P fasado tinko tipas
- Stalių gaminiai - medinių langų ir durų tipas
- Patalpų architektūrinės detalės- buvusios restorano salės kolonų ir lubų kesono tinklas
- Vidaus dekoras- buvusios restorano salės lubų kesono gipsatūra, kolonų kapiteliai, salės frizo juosta, langų ir durų angų apvadai
- Apšvietimo įranga- restorano salės sietynai

Detalaus plano vertinimas paveldosauginiu aspektu, pagal architekto Edmundo Andrijausko atliktą „Teritorijos tarp H. Manto, Naujojo Sodo, S. Šimkaus ir Vytauto gatvių istorinė-urbanistinė analizė“

Urbanistinė kvartalėlio tarp Vytauto, H. Manto, N. Sodo ir S. Šimkaus gatvių situacija iš esmės nebesikeitė. Pagal galiojantį *Teritorijos tarp Puodžių, S. Daukanto, S. Šimkaus., M. Mažvydo al., Herkaus Manto ir Naujojo Sodo gatvių* detalųjį planą vidinis viešbučio kiemas – atriumas pastarosios rekonstrukcijos metu buvo uždengtas, jame įrengiant vestibulio erdvę.

Planuojamas kvartalas patenka į Klaipėdos miesto istorinę dalį (kodas 22012). Gretimybėje yra paveldo objektai – pastatas (Muzikos mokykla) Puodžių g. 4 (kodas 15810) ir Administracinis pastatas H. Manto g. 2 (kodas 21304). Tai XX a. pirmoje pusėje statyti 3-4 aukštų pastatai, kuriems suteiktas regioninis reikšmingumo lygis. Vietinio reikšmingumo lygis 2009 m. suteiktas „Viktorijos“ viešbučio pastato pietiniam fasadui ir restorano salei.

Detaliojo plano koregavimas neįtakoja minėtų paveldo objektų, apsiribodamas esamo užstatymo fiksavimu. Siekis atstatyti MD laikraščio redakcijos architektūrinę išraišką padiktavo poreikį keisti stogo nuolydį ir atitinkamai paaukštinti kraigą. Taip pat numatyta galimybė, kaip ir koreguojamame detaliojame plane, įstiklinti vidinį H. Manto g. 1 kiemelį.

Sprendiniai neturi neigiamos įtakos aplinkinei urbanistinei situacijai, susiformavusiai po 1980 m. pertvarkymų – N. Uosto gatvės atsiradimo, pastato Biržos g. 9 (Onkologijos dispanseris) ir Magistrato valdybos (Muzikos mokykla) nugriovimo.

Detalaus plano vertinimas atliktų archeologinių tyrimų pagrindu

Vykdamas projektavimo ir statybos darbus planuojamoje teritorijoje remtis :

- 2021 m. gegužės mėn. tyrėjos Mildos Jurgauskaitės atliktais Klaipėdos miesto istorinės dalies, vad. Naujamiesčiu (22012), ir senojo miesto su priemiesčiais (27077) teritorijų, Klaipėdos m. sav. Klaipėdos m., G. Manto g. 1 žvalgomųjų archeologinių tyrimų projektu.

Planuojant žemės darbus netirtose vietose, esant poreikiui atlikti archeologinius tyrimus.

Detalaus plano vertinimas želdynų tyrimu pagrindu

Nagrinėjamosiose sklypuose nėra augančių želdinių. Detaliojame planu inventorizuoti šalia planuojamos teritorijos augantys medžiai. Dauguma jų geros būklės, kelėtai reikia papildomų tvarkymo priemonių. Medžiai yra saugomi remiantis LR Vyriausybės nutarimu "Dėl kriterijų, kuriuos atitinkantys medžiai ir krūmai priskiriami saugotiniams želdiniams patvirtinimo".

Detalaus plano vertinimas kraštovaizdžio (miestovaizdžio) tyrimų pagrindu

Įgyvendinant detaliojo plano sprendinius, H. Manto g. 1 pastato rekonstrukcijos metu, bus atstatytas 1945 m. sugriautas architekto H. Reissmman projektuotas „Memeler Dampfboot“ redakcijos pastatas, tai nesudarys neigiamos įtakos esamam kraštovaizdžiui (miestovaizdžiui).

DOKUMENTO ŽYMUO	LAPAS	LAPŲ	LAIDA
DP21-00-DPK-AR	33	36	0

Teritorijos tarp Puodžių, S. Daukanto, S. Šimkaus g., M. Mažvydo al., Herkaus Manto ir Naujojo Sodo gatvių detaliojo plano, patvirtinto Klaipėdos miesto tarybos 1999 m. liepos 22 d. sprendimu Nr. 128, korektūros suplanuotos teritorijos dalyje – teritorijai tarp Vytauto, H. Manto, Naujojo Sodo ir S. Šimkaus gatvių



Liepojos gatvės perspektyva su naujais Telegrafo ir Sieberto spaustuvės pastatais

DOKUMENTO ŽYMUO	LAPAS	LAPŲ	LAIDA
DP21-00-DPK-AR	34	36	0

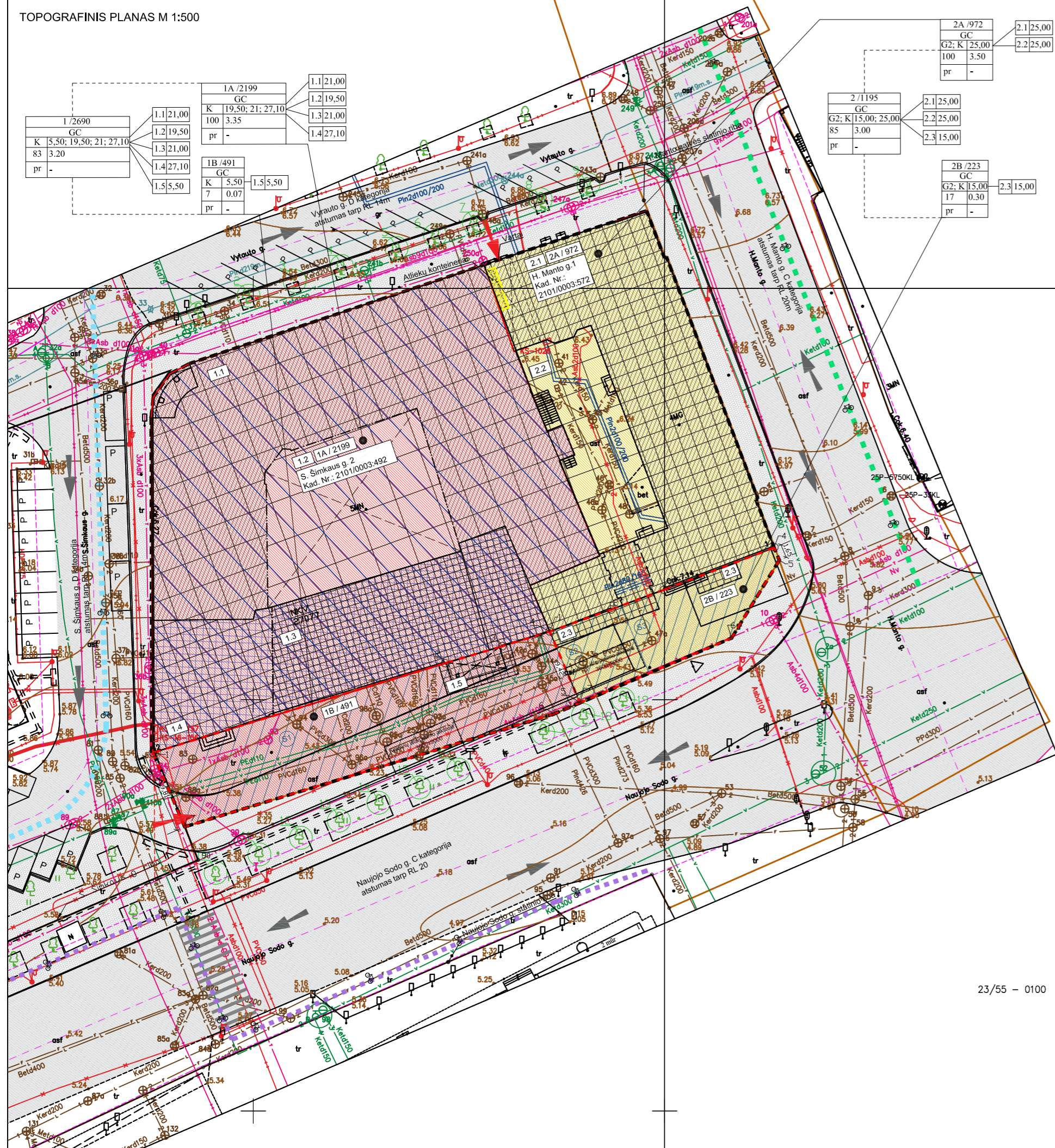
Veiklą planuojamoje teritorijoje, jos tvarkymą ir eksploatavimą reglamentuoja:

- LR Teritorijų planavimo įstatymas. 1995.12.12, Nr. I-1120
- LR Aplinkos apsaugos įstatymas. 1992.01.21, Nr. I-2223
- LR Žemės įstatymas. 1994.04.26, Nr. I-446
- LR Atliekų tvarkymo įstatymas. 1998.06.16, Nr. VIII-787
- LR Nekilnojamojo kultūros paveldo apsaugos įstatymas. 1994.12.22, Nr. I-733
- LR Saugomų teritorijų įstatymas. 1993.10.9, Nr. I-301
- LR Visuomenės sveikatos priežiūros įstatymas 2002-05-16, Nr. IX-886
- LR Statybos įstatymas. 1996.03.19, Nr. I-1240
- LR Specialiųjų žemės naudojimo sąlygų įstatymas 2019. Birželio 6d. Nr. XIII-2166
- LR Kultūros ministro įsakymas Dėl paveldo tvarkybos reglamento PTR 2.13.01:20011 „Archeologinio paveldo tvarkyba“ patvirtinimo. 2011.08.16, Nr. IV-538
- LR Kultūros ministro įsakymas Paveldo tvarkybos reglamentas PTR 2.12.01:2006 :Urbanistinės struktūros. Bendrieji reikalavimai“. 2006.05.4, Nr.: IV-183
- LR vyriausybės nutarimas „Dėl kultūros paveldo objektų ir vietovių apsaugos zonų patvirtinimo“. 2013.11.05, Nr. 1025
- LR vyriausybės nutarimas „Dėl kriterijų, pagal kuriuos medžiai ir krūmai, augantys ne miškų ūkio paskirties žemėje, priskiriami saugotiniams, patvirtinimo ir medžių ir krūmų priskyrimo saugotiniams“. 2008.03.12, Nr.206
- LR vyriausybės nutarimas „Dėl naujų kitos paskirties valstybinės žemės sklypų pardavimo ir nuomos“. 1992-06-2, Nr. 692
- LR AM įsakymas „Dėl viešųjų atskirųjų želdynų plotų normų ir priklausomųjų želdynų plotų normų apskaičiavimo tvarkos aprašo patvirtinimo“ 2007-12-21, Nr. D1-694
- LR AM įsakymas „Dėl želdynų ir želdinių inventorizavimo ir apskaitos taisyklių patvirtinimo“. 2008.01.8, Nr. D1-5
- LR Vyriausybės nutarimas „Dėl planų ir programų strateginio pasekmių aplinkai vertinimo tvarkos aprašo patvirtinimo“. 2004.08.18, Nr.: 967
- LR įstatymas „Planuojamos ūkinės veiklos poveikio aplinkai vertinimas“. 1996.08.15, Nr.: I-1495
- LR žemės ūkio ministro ir LR aplinkos ministro įsakymas „Dėl žemės naudojimo būdų turinio aprašo patvirtinimo“ 2005.01.20 Nr. 3D-37/D1-40
- LR žemės ūkio ministro ir LR aplinkos ministro įsakymas „Dėl žemės sklypų formavimo ir pertvarkymo projektų rengimo taisyklių patvirtinimo“ 2004-10-4, Nr.3D-452/D1-513
- LR Vyriausybės nutarimas „Dėl žemės servitutų nustatymo administraciniu aktu taisyklių patvirtinimo“. 2004.10.14, Nr. 1289
- LR AM įsakymas „Dėl teritorijų planavimo erdviųjų duomenų specifikacijos patvirtinimo“. 2013.12.31, Nr. D1-1009
- LR AM įsakymas „Dėl teritorijų planavimo normų patvirtinimo“. 2017.01.2, Nr. D1-7
- LR vyriausybės nutarimas „Dėl visuomenės informavimo, konsultavimo ir dalyvavimo priimant sprendimus dėl teritorijų planavimo nuostatų patvirtinimo“. 1996.09.18, Nr. 1079
- LR AM įsakymas „Dėl teritorijų planavimo dokumentams rengti sąlygų parengimo ir išdavimo taisyklių patvirtinimo“. 2004.05.7, Nr. D1-262
- LR AM įsakymas „Dėl kompleksinio teritorijų planavimo dokumentų rengimo taisyklių patvirtinimo“. 2014.01.02, Nr.D1-8.
- LR AM ir Priešgaisrinės apsaugos ir gelbėjimo departamento prie vidaus reikalų ministerijos direktoriaus įsakymas „Dėl gaisrinės saugos normų teritorijų planavimo dokumentams rengti patvirtinimo“. 2013.12.31 Nr.D1-995/1-312;
- LR elektroninių ryšių įstatymas 2004-04-15, Nr. IX-2135

DOKUMENTO ŽYMUO	LAPAS	LAPŲ	LAIDA
DP21-00-DPK-AR	35	36	0

- LR EM įsakymas : „Dėl elektros tinklų apsaugos taisyklių patvirtinimo“. 2010-03-29, Nr. 1-93
- LR AM įsakymas „Dėl geologinės informacijos naudojimo teritorijų planavime rekomendacijų patvirtinimo“ 2021-12-31, Nr. 1-258
- STR 2.06.04:2014 „Gatvės ir vietinės reikšmės keliai. Bendrieji reikalavimai“.
- STR 1.01.03:2017 „Statinių klasifikavimas“.
- STR 2.02.02:2004 „Visuomeninės paskirties pastatai“.
- STR 2.02.01:2004. Gyvenamieji pastatai;
- Institucijų išduotos teritorijų planavimo sąlygos

DOKUMENTO ŽYMUO DP21-00-DPK-AR	LAPAS	LAPŲ	LAIDA
	36	36	0



Teritorijos (jos dalies) Nr.	Žemės sklypo (jo dalies) Nr.	Žemės sklypo (jo dalies) plotas m²	Teritorijos naudojimo tipas	Pagrindinė žemės naudojimo paskirtis	TERITORIJOS NAUDOJIMO REGLAMENTAS		Leidžiamas pastatų aukštis, m	Leidžiamas užstatymo tankis, %	Leidžiamas užstatymo intensyvumas	Užstatymo tipas	Galimi žemės sklypų dydžiai mažesni, didžesni, m²	Priklausomųjų želdynų ir želdinių teritorijų dalys, %	Papildomi reikalavimai	Statinių paskirtis	Kiti reikalavimai	Specialiosios žemės naudojimo sąlygos	Nekilnojamasis kultūros paveldas	Sklypo tvarymo darbai	Architektūriniai reikalavimai	
					Žemės naudojimo būdas (būdas)	Leidžiamas pastatų aukštis, m														
1A	2199		Mišri centro teritorija (GC)	Kita	K	Komeracinės paskirties objektų teritorijos	1.1 Esamas 21 1.2 Esamas 19.50 1.3 Esamas 21 1.4 Esamas 27.10 1.5 Nustatomas 5.50	1.1 Esamas 11 1.2 Esamas 27.50 1.3 Esamas 26.00 1.4 Esamas 27.50 1.5 Nustatomas 12.00	100	3.35	Perimetris reguliarus (pilnai uždaras) pr	-	-	1.1 Esamas 5 1.2 Esamas 5 1.3 Esamas 5 1.4 Esamas 5 1.5 Nustatomas 1	Viešbučių paskirties pastatai	Nustatomas: 105 Statinių servitutas (viešpatujantysis daiktas) 491 m²	Esamos: III skyrius, 10 skr. - Vandens tiekimo ir nuotekų, paviršinių nuotekų tvarkymo infrastruktūros apsaugos zonos V skyrius, I skr. - Kultūros paveldo objektų ir vietovių teritorijos, jų apsaugos zonos Nustatomas: VI skyrius, 11 skr. - Požemių vandens vandenviečių apsaugos zona	Sklypas yra nekilnojamas kultūros vertybės - Klaipėdos miesto istorinės dalies, vadinamos Naujamiščių teritorijoje (unikalus objekto kodas: 22012) ir Klaipėdos senjio miesto su priemiesčiais teritorijoje (unikalus objekto kodas: 27077) Pastato dalis (užstatymo zona 1.1) yra nekilnojamoji kultūros paveldo vertybė - pastatas (unikalus objekto kodas: 33224) - saugoma tokio statinio vieta ir fūris. Vertybės teritorijos riba sutampa su kadastrinio sklypo S. Simkaus g. 2 ribomis.	Vykdyt projektavimo, statybos ar tvarkymo darbus remtis atliktais archeologiniais ir istoriniais tyrimais. Planuojant žemės naudojimą darbus neturėtose vietose - atlikti archeologinius tyrimus. Kultūros paveldo statiniai ir jų teritorijos gali būti tvarkomi tik nepažeidžiant nustatytų vertingųjų saugybų. Remtis Klaipėdos m. bendrojo ir specialiuoju planų sprendimais. Tvarkymo darbai gali būti pagal nekilnojamojo kultūros paveldo apsaugos įstatymo reikalavimus bei paveldo tvarkymo reikalavimus.	Nauji projektuojami pastatai gali būti atlikti tyrimų pagrindu, jų išstatka turi būti artima zonos užstatymo charakteriui. Išaugoti istorinį urbanistinį audinį ir charakteringą erdvinę struktūrą paryskinant paveldo objektų saugybų savitumą, dominavimą naujos architektūros atžvilgiu. Bendras aukštumas projektuojamas kiekvienam sklype tik pagal atliktų tyrimų rezultatus. Tvarkymo darbai gali būti pagal nekilnojamojo kultūros paveldo apsaugos įstatymo reikalavimus bei paveldo tvarkymo reikalavimus.
1B	491		Mišri centro teritorija (GC)	Kita	K	Komeracinės paskirties objektų teritorijos	1.5 Nustatomas 5.50 1.5 Nustatomas 12.00	7	0.07	Perimetris reguliarus (pilnai uždaras) pr	-	-	1.5 Nustatomas 1	Viešbučių paskirties pastatai	Nustatomas: 205 Statinių servitutas (tarnaujantysis daiktas sklypai 1A) 491 m² S1 215 Kelio servitutas - teisė važiuoti transporto priemonėmis, naudotis pėsčiųjų taku (tarnaujantysis daiktas) 491 m² 222 Servitutas - teisė tiesyti, aptarnauti, naudoti požemines, antžemines komunikacijas (tarnaujantysis daiktas) 457 m²	Nustatomas: III skyrius, 10 skr. - Vandens tiekimo ir nuotekų, paviršinių nuotekų tvarkymo infrastruktūros apsaugos zonos III skyrius, 4 skr. - Elektros tinklų apsaugos zona III skyrius, 11 skr. - Elektroninių ryšių tinklų elektroninių ryšių infrastruktūros apsaugos zonos V skyrius, I skr. - Kultūros paveldo objektų ir vietovių teritorijos, jų apsaugos zonos VI skyrius, 11 skr. - Požemių vandens vandenviečių apsaugos zona	Sklypas yra nekilnojamas kultūros vertybės - Klaipėdos miesto istorinės dalies, vadinamos Naujamiščių teritorijoje (unikalus objekto kodas: 22012) ir Klaipėdos senjio miesto su priemiesčiais teritorijoje (unikalus objekto kodas: 27077) Pastato dalis (užstatymo zona 1.1) yra nekilnojamoji kultūros paveldo vertybė - pastatas (unikalus objekto kodas: 33224) - saugoma tokio statinio vieta ir fūris. Vertybės teritorijos riba sutampa su kadastrinio sklypo S. Simkaus g. 2 ribomis.	Vykdyt projektavimo, statybos ar tvarkymo darbus remtis atliktais archeologiniais ir istoriniais tyrimais. Planuojant žemės naudojimą darbus neturėtose vietose - atlikti archeologinius tyrimus. Kultūros paveldo statiniai ir jų teritorijos gali būti tvarkomi tik nepažeidžiant nustatytų vertingųjų saugybų. Remtis Klaipėdos m. bendrojo ir specialiuoju planų sprendimais. Tvarkymo darbai gali būti pagal nekilnojamojo kultūros paveldo apsaugos įstatymo reikalavimus bei paveldo tvarkymo reikalavimus.		
1	2690		Mišri centro teritorija (GC)	Kita	K	Komeracinės paskirties objektų teritorijos	1.1 Esamas 21 1.2 Esamas 19.50 1.3 Esamas 21 1.4 Esamas 27.10 1.5 Nustatomas 5.50	63	3.20	Perimetris reguliarus (pilnai uždaras) pr	-	-	1.1 Esamas 5 1.2 Esamas 5 1.3 Esamas 5 1.4 Esamas 5 1.5 Nustatomas 1	Viešbučių paskirties pastatai	Nustatomas: S1 215 Kelio servitutas - teisė važiuoti transporto priemonėmis, naudotis pėsčiųjų taku (tarnaujantysis daiktas) 491 m² 222 Servitutas - teisė tiesyti, aptarnauti, naudoti požemines, antžemines komunikacijas (tarnaujantysis daiktas) 457 m²	Nustatomas: III skyrius, 10 skr. - Vandens tiekimo ir nuotekų, paviršinių nuotekų tvarkymo infrastruktūros apsaugos zonos III skyrius, 4 skr. - Elektros tinklų apsaugos zona III skyrius, 11 skr. - Elektroninių ryšių tinklų elektroninių ryšių infrastruktūros apsaugos zonos V skyrius, I skr. - Kultūros paveldo objektų ir vietovių teritorijos, jų apsaugos zonos VI skyrius, 11 skr. - Požemių vandens vandenviečių apsaugos zona	Sklypas yra nekilnojamas kultūros vertybės - Klaipėdos miesto istorinės dalies, vadinamos Naujamiščių teritorijoje (unikalus objekto kodas: 22012) ir Klaipėdos senjio miesto su priemiesčiais teritorijoje (unikalus objekto kodas: 27077) Pastato dalis (užstatymo zona 1.3 ir 1.4) yra nekilnojamoji kultūros paveldo vertybė - pastatas (unikalus objekto kodas: 33224) - saugoma tokio statinio vieta ir fūris. Sklypo dalis IA yra vertybės teritorijos riba.	Vykdyt projektavimo, statybos ar tvarkymo darbus remtis atliktais archeologiniais ir istoriniais tyrimais. Planuojant žemės naudojimą darbus neturėtose vietose - atlikti archeologinius tyrimus. Kultūros paveldo statiniai ir jų teritorijos gali būti tvarkomi tik nepažeidžiant nustatytų vertingųjų saugybų. Remtis Klaipėdos m. bendrojo ir specialiuoju planų sprendimais. Tvarkymo darbai gali būti pagal nekilnojamojo kultūros paveldo apsaugos įstatymo reikalavimus bei paveldo tvarkymo reikalavimus.		
2A	972		Mišri centro teritorija (GC)	Kita	G2 K	Daugiabučiu gyvenamųjų pastatų ir bendrabučiu teritorijos Komeracinės paskirties objektų teritorijos	2.1 Nustatomas 25.00 2.2 Nustatomas 25.00	2.1 Nustatomas 32.50 2.2 Nustatomas 32.50	100	3.50	Perimetris reguliarus (pilnai uždaras) pr	-	-	2.1 Nustatomas 5 2.2 Nustatomas 5	Gyvenamosios paskirties (trijų ir daugiau butų (daugabučių) pastatai) Viešbučių paskirties pastatai	Nustatomas: 105 - statinių servitutas (viešpatujantysis daiktas) 223 m²	Esamos: III skyrius, 10 skr. - Vandens tiekimo ir nuotekų, paviršinių nuotekų tvarkymo infrastruktūros apsaugos zonos III skyrius, 4 skr. - Elektros tinklų apsaugos zona III skyrius, 12 skr. - Šilumos perdavimo tinklų apsaugos zona V skyrius, I skr. - Kultūros paveldo objektų ir vietovių teritorijos, jų apsaugos zonos VI skyrius, 11 skr. - Požemių vandens vandenviečių apsaugos zona	Sklypas yra nekilnojamas kultūros vertybės - Klaipėdos miesto istorinės dalies, vadinamos Naujamiščių teritorijoje (unikalus objekto kodas: 22012) ir Klaipėdos senjio miesto su priemiesčiais teritorijoje (unikalus objekto kodas: 27077) Sklype esantis pastatas (užstatymo zona 2.1) yra urbanistinės struktūros statinys	Vykdyt projektavimo, statybos ar tvarkymo darbus remtis atliktais archeologiniais ir istoriniais tyrimais. Planuojant žemės naudojimą darbus neturėtose vietose - atlikti archeologinius tyrimus. Kultūros paveldo statiniai ir jų teritorijos gali būti tvarkomi tik nepažeidžiant nustatytų vertingųjų saugybų. Remtis Klaipėdos m. bendrojo ir specialiuoju planų sprendimais. Tvarkymo darbai gali būti pagal nekilnojamojo kultūros paveldo apsaugos įstatymo reikalavimus bei paveldo tvarkymo reikalavimus.	
2B	223		Mišri centro teritorija (GC)	Kita	G2 K	Daugiabučiu gyvenamųjų pastatų ir bendrabučiu teritorijos Komeracinės paskirties objektų teritorijos	2.3 Nustatomas 15.00	2.3 Nustatomas 21.50	17	0.30	Perimetris reguliarus (pilnai uždaras) pr	-	-	2.3 Nustatomas 4	Gyvenamosios paskirties (trijų ir daugiau butų (daugabučių) pastatai) Viešbučių paskirties pastatai	Nustatomas: S2 215 Kelio servitutas - teisė važiuoti transporto priemonėmis, naudotis pėsčiųjų taku (tarnaujantysis daiktas) 84 m² S3 202 Kelio servitutas - teisė naudotis pėsčiųjų taku (tarnaujantysis daiktas) 14 m² 205 - statinių servitutas (tarnaujantysis daiktas sklypai Nr. 2A) 223 m² 222 Servitutas - teisė tiesyti, aptarnauti, naudoti požemines, antžemines komunikacijas (tarnaujantysis daiktas) 187 m²	Nustatomas: III skyrius, 10 skr. - Vandens tiekimo ir nuotekų, paviršinių nuotekų tvarkymo infrastruktūros apsaugos zonos III skyrius, 4 skr. - Elektros tinklų apsaugos zona III skyrius, 11 skr. - Elektroninių ryšių tinklų elektroninių ryšių infrastruktūros apsaugos zonos V skyrius, I skr. - Kultūros paveldo objektų ir vietovių teritorijos, jų apsaugos zonos VI skyrius, 11 skr. - Požemių vandens vandenviečių apsaugos zona	Sklypas yra nekilnojamas kultūros vertybės - Klaipėdos miesto istorinės dalies, vadinamos Naujamiščių teritorijoje (unikalus objekto kodas: 22012) ir Klaipėdos senjio miesto su priemiesčiais teritorijoje (unikalus objekto kodas: 27077)	Vykdyt projektavimo, statybos ar tvarkymo darbus remtis atliktais archeologiniais ir istoriniais tyrimais. Planuojant žemės naudojimą darbus neturėtose vietose - atlikti archeologinius tyrimus. Kultūros paveldo statiniai ir jų teritorijos gali būti tvarkomi tik nepažeidžiant nustatytų vertingųjų saugybų. Remtis Klaipėdos m. bendrojo ir specialiuoju planų sprendimais. Tvarkymo darbai gali būti pagal nekilnojamojo kultūros paveldo apsaugos įstatymo reikalavimus bei paveldo tvarkymo reikalavimus.	
2	1195		Mišri centro teritorija (GC)	Kita	G2 K	Daugiabučiu gyvenamųjų pastatų ir bendrabučiu teritorijos Komeracinės paskirties objektų teritorijos	2.1 Nustatomas 25.00 2.2 Nustatomas 25.00 2.3 Nustatomas 15.00	2.1 Nustatomas 32.50 2.2 Nustatomas 32.50 2.3 Nustatomas 21.50	85	3.00	Perimetris reguliarus (pilnai uždaras) pr	-	-	2.1 Nustatomas 5 2.2 Nustatomas 5 2.3 Nustatomas 4	Gyvenamosios paskirties (trijų ir daugiau butų (daugabučių) pastatai) Viešbučių paskirties pastatai	Nustatomas: S2 215 Kelio servitutas - teisė važiuoti transporto priemonėmis, naudotis pėsčiųjų taku (tarnaujantysis daiktas) 84 m² S3 202 Kelio servitutas - teisė naudotis pėsčiųjų taku (tarnaujantysis daiktas) 14 m² 205 - statinių servitutas (tarnaujantysis daiktas sklypai Nr. 2A) 223 m² 222 Servitutas - teisė tiesyti, aptarnauti, naudoti požemines, antžemines komunikacijas (tarnaujantysis daiktas) 187 m²	Nustatomas: III skyrius, 10 skr. - Vandens tiekimo ir nuotekų, paviršinių nuotekų tvarkymo infrastruktūros apsaugos zonos III skyrius, 4 skr. - Elektros tinklų apsaugos zona III skyrius, 11 skr. - Elektroninių ryšių tinklų elektroninių ryšių infrastruktūros apsaugos zonos V skyrius, I skr. - Kultūros paveldo objektų ir vietovių teritorijos, jų apsaugos zonos VI skyrius, 11 skr. - Požemių vandens vandenviečių apsaugos zona	Sklypas yra nekilnojamas kultūros vertybės - Klaipėdos miesto istorinės dalies, vadinamos Naujamiščių teritorijoje (unikalus objekto kodas: 22012) ir Klaipėdos senjio miesto su priemiesčiais teritorijoje (unikalus objekto kodas: 27077) Sklype esantis pastatas (užstatymo zona 2.1) yra urbanistinės struktūros statinys	Vykdyt projektavimo, statybos ar tvarkymo darbus remtis atliktais archeologiniais ir istoriniais tyrimais. Planuojant žemės naudojimą darbus neturėtose vietose - atlikti archeologinius tyrimus. Kultūros paveldo statiniai ir jų teritorijos gali būti tvarkomi tik nepažeidžiant nustatytų vertingųjų saugybų. Remtis Klaipėdos m. bendrojo ir specialiuoju planų sprendimais. Tvarkymo darbai gali būti pagal nekilnojamojo kultūros paveldo apsaugos įstatymo reikalavimus bei paveldo tvarkymo reikalavimus.	

Pastabos
1. Žemės naudojimo būdas
Kai detalijame plane nustatomas teritorijos naudojimo tipas ir nurodomi keli galimi žemės sklypo, ar jo dalies, žemės naudojimo būdai, pirmuoju įrašytas žemės naudojimo būdas yra prioritetas, pagal jį nustatomas konkretus žemės sklypo, ar jo dalies, žemės naudojimo būdas tvirtinant detaliją planą.
Kitais detalijame plane, pagal teritorijos naudojimo tipą, nurodytais žemės sklypo, ar jo dalies, naudojimo būdais (a) keičiami savivaldybės administracijos direktoriaus sprendimu, vyriausybės nustatyta tvarka informuojant visuomenę.

SUTARTINIAI ŽENKLAI	
K	Kilos paskirties žemė, komercinės objektų teritorijos
G	Kilos paskirties žemė, daugiaabučiu gyvenamųjų pastatų ir bendrabučiu teritorijos
U	Urbanistinės struktūros statiniai
N	Nekilnojamoji kultūros paveldo vertybė
NP	Nekilnojamosios kultūros paveldo vertybės teritorija
---	Planuojamos teritorijos riba
---	Esamų sklypų ribos
---	Formuojamų sklypų ribos
---	Gatevės statinio ribos
---	Statybos riba
---	Statybos zona
---	Gatevės asinės linijos
---	Gatevės raudonosios linijos
---	Automobilių eismo judėjimo kryptys
---	Įvažiavimas į planuojamą teritoriją
---	Esamos gatevės
---	Esamų šaligatvių
---	Viešųjų dviračių tako trasa važiuojamojoje dalyje
---	Rajoninių dviračių tako trasa pėsčiųjų take
---	Magistraliniai dviračių tako trasa važiuojamojoje dalyje
---	Inventorizuoti medžiai
---	Esamos automobilių stovėjimo vietos už planuojamos teritorijos ribų
---	Esama pėsčiųjų perėja
---	Servituto zona
---	Atliekų konteinerių stovėjimo vieta

ŽELDINIŲ INVENTORIZACIJA						
NR.	MEDŽIO RŪŠIS	KAMENIO SKERSMUO (cm)	AUKŠTIS (m)	MEDŽIŲ GRUPĖ	REIKALINGOS TVARKYMO PRIEMONĖS	PASTABOS
1	Liepa mažalapė			-	Gera	Saugoti
2	Liepa mažalapė	30	10	-	Gera	Saugoti
3	Liepa mažalapė			-	Gera	Saugoti
4	Liepa mažalapė	32	13	-	Gera	Saugoti
5	Liepa mažalapė	36	13	-	Gera	Saugoti
6	Liepa mažalapė	24	10	-	Gera	Saugoti
7	Liepa mažalapė	32	13	-	Gera	Saugoti
8	Liepa mažalapė	28	12	-	Gera	Saugoti
9	Liepa mažalapė	26	11	-	Gera	Saugoti
10	Kaštonas paprastasis	60	14	-	Gera	Genėjimas, karpymas
11	Kaštonas paprastasis	22	8	-	Gera	Saugoti
12	Kaštonas paprastasis	22	9	-	Gera	Saugoti
13	Kaštonas paprastasis	28	9	-	Gera	Saugoti
14	Kaštonas paprastasis	24	8	-	Patenkama	Saugoti
15	Kaštonas paprastasis	26	8	-	Patenkama	Saugoti
16	Kaštonas paprastasis	30	11	-	Gera	Saugoti
17	Kaštonas paprastasis	32	10	-	Gera	Saugoti
18	Kaštonas paprastasis	24	8	-	Gera	Saugoti
19	Kaštonas paprastasis	20	7	-	Gera	Saugoti

n / m	S	Sklypo numeris / sklypo plotas (m²)
1	T	Teritorijos naudojimo tipas
1	I	Žemės sklypo naudojimo būdas (būdas)
2	L	Leidžiamas pastatų aukštis (metrais)
3	L	Leidžiamas žemės sklypo užstatymo tankis
4	L	Leidžiamas žemės sklypo užstatymo intensyvumas
5	L	Užstatymo tipas
6	L	Priklausomųjų želdynų ir želdinių teritorijų dalys, %
a	L	Užstatymo zonos numeris
b	L	Užstatymo zonos leidžiamas aukštis (metrais)

- TERITORIJOS NAUDOJIMO TIKSLAI, UŽDAVINIAI IR NAUDOJIMO REGLAMENTAI:
- Planuojamos teritorijos dalys - teritorija tarp Vytauto, H. Manto, Naujojo Sodo ir S. Simkaus gatvių, Klaipėdoje
 - Planuojamos teritorijos adresas - teritorija tarp Vytauto, H. Manto, Naujojo Sodo ir S. Simkaus gatvių, Klaipėdoje
 - Planuojamos teritorijos plotas: 3887 m²
 - Planavimo pagrindas: Įsakymas dėl Klaipėdos miesto savivaldybės administracijos direktoriaus 2020 m. spalio 9d. įsakymo Nr. AD2-1835 „Dėl vietovės lygmenų teritorijų planavimo dokumento korektūros rengimo tikslų“ pakeitimo. (2023 m. kovo 8d. Nr. AD2-289) Klaipėdos miesto savivaldybės administracijos direktoriaus įsakymas dėl planavimo darbų programos patvirtinimo ir Klaipėdos miesto savivaldybės administracijos direktoriaus 2020 m. spalio 30d. įsakymo Nr. AD2-1835 „Dėl planavimo darbų programos patvirtinimo“ pripažinimo netekusiu galios (2023 m. kovo 24d. Nr. AD1-392). Teritorijų planavimo proceso inicijavimas sutartis, pasirašyta 2023 m. kovo 27d. (Nr. J9-1373) tarp Klaipėdos miesto savivaldybės ir UAB „Klaipėdos Viktorija“
 - Renginio tikslai: - nekilnojamosios žemės naudojimo paskirties ir nepažeidžiant įstatymų ir kitų teisės aktų reikalavimų, aukštesnio lygmens ir apsaugojimo teritorijų planavimo dokumentų sprendinių, koreginti (pakeisti) teritorijos naudojimo reikalavimus, nustatyti papildomus teritorijos naudojimo reikalavimus, esant galimybei suformuoti įsiterpusius laisvos valstybinės žemės sklypus, jų prijungiant prie esamų sklypų.
 - Planavimo uždaviniai: nustatyti teritorijos naudojimo reikalavimus, esant galimybei teisės aktu nustatyta tvarka suformuoti įsiterpusius laisvos valstybinės žemės sklypus ir prijungti prie esamų sklypų
 - Planuojamos teritorijos sudėtis:
 - Sklypas, kurio kad. Nr.: 2101.0003.492 (S. Simkaus g. 2, detalijame plane žymimas 1A)) - komercinės objektų teritorijos, 0,2199 ha. Žemės sklypo nuosavybės teisė - Lietuvos respublika, sudaryta nuomos sutartis su UAB „Klaipėdos Viktorija“;
 - Sklypas, kurio kad. Nr.: 2101.0003.572 (H. Manto g. 1 (detalijame plane žymimas 2A)) - daugiabučiu gyvenamųjų pastatų ir bendrabučiu teritorijos, 0,0972 ha. Žemės sklypo nuosavybės teisė - Lietuvos Respublika, sudaryta nuomos sutartis su UAB „Klaipėdos Viktorija“;
 - Detalijai planui formuojami sklypai 1B ir 2B
 - Detalijai planui rengimo tikslai numatomi galimybės suformuoti naujus žemės sklypus (detalijai plano brėžinyje 1B ir 2B), bei juos prijungti prie esamų žemės sklypų.
 - Gamtos ir kultūros paveldo objektai:
 - Planuojamoje teritorijoje nėra gamtos objektų;
 - Remiantis nekilnojamoji kultūros vertybių registru planuojama teritorija patenka į Klaipėdos senjio miesto vietą su priemiesčiais teritorija (unikalus objekto kodas: 27077) ir Klaipėdos miesto istorinį dalį, vadinama Naujamiščių teritorija (unikalus objekto kodas: 22012). Vertingios sąvabės aprašytos aiškinajame rašte.
 - Planuojamoje teritorijoje, adresas S. Simkaus g. 2, registruotas nekilnojamoji kultūros paveldo objektas „Pastatas“, objekto kodas 332248. Vertybės teritorijos riba sutampa su kadastrinio sklypo S. Simkaus g. 2 ribomis.
 - Kiti teritorijoje esantys pastatai, ar jų dalys, Klaipėdos m. istorinės dalies, vad. naujamiščių apibėžtų teritorijos ribų planą (13lapas) pažymėti kaip urbanistinės struktūros statiniai.
 - Želdiniai. Greita planuojamos teritorijos auga 19 medžių, lentelėje pateikti želdinių inventORIZACIJOS duomenys. Visi jie yra saugomi remiantis LR Vyriausybės nutarimu „Dėl kriterijų, kuriuos atitinkantys medžiai ir krūmai priskiriami saugotiesiems želdiniams patvirtinimo“.
 - Susisiekimas. Planuojama teritorija yra ribojama keturių gatvių: Vytauto (D kategorija), S. Simkaus (D kategorija), H. Manto (C kategorija) ir Naujojo Sodo gatvių (C kategorija). Vytauto ir S. Simkaus gatevės vyksta vienpusis transporto eismas; H. Manto g. ir Naujojo Sodo g. - dvipusis. Įvažiavimas į planuojamą teritoriją lieka esamas - iš Naujojo Sodo gatvės.
 - Servitutai. Detalijai planui numatomi nauji servitutai gali būti nustatomi / registruojami kadastrinių matavimų metu arba techninio projekto rengimo metu, teisės aktu nustatyta tvarka. Kiekvienam sklypui nustatomi servituti aprašyti teritorijų naudojimo reikalavimų lentelėje.
 - Inžineriniai tinklai. Planuojamoje teritorijoje yra šie inžineriniai tinklai: ryšių linijų; elektros linijų; šilumos ir karšto vandens; vandentiekio, lietaus ir fekalinės kanalizacijos. Šių tinklų ir įrenginių apsaugos zonos nurodytos inžinerinių tinklų brėžinyje atitinkamais sutartiniais ženklais.

Prasidėjimo numeris: THSI1-20230317-018815

Planu tipas:	Topografinis planas - pilnas turinys
Objekto adresas:	Klaipėda, S. Simkaus g. 2
Aukštis sistema	Koordinatų sistema
LAS07	LKS-94
Horizontalus	10
Vertikalus	10

UAB "Geosmart"

Kv. paž. Nr.	Vardas, pavardė	Parašas	Data
IGKV-1538	Stanislavas Stankevičius		2023-03
Užsakovas	Mastelis	Lapo Nr.	Lapų sk.
	1: 500	1	1

KVAL. PATV. DOK. Nr. A 056 PV. E.Andrijauskas A 2278 Arch. K.Vitkauskaitė

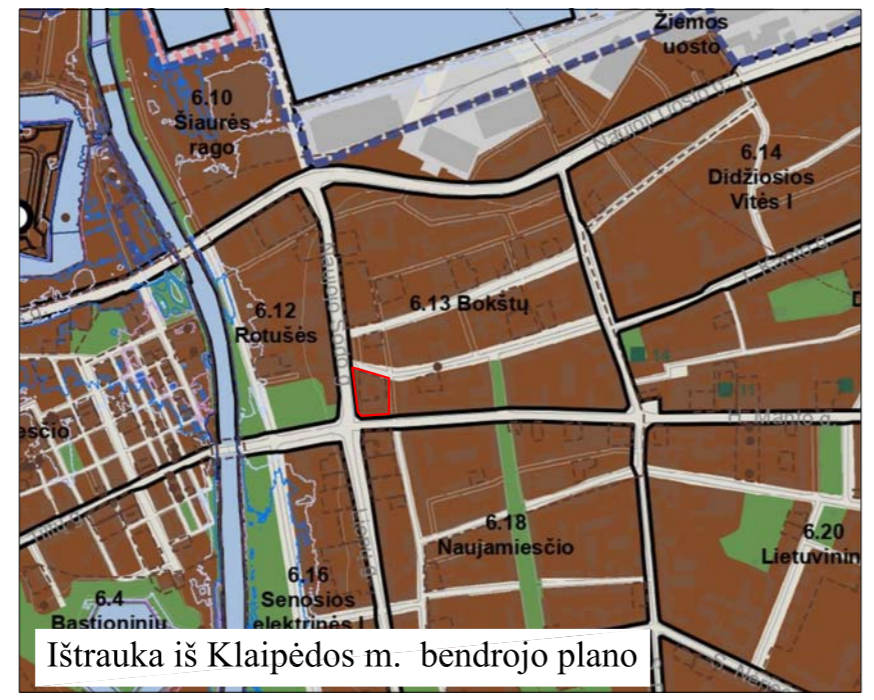
STATYTOJAS IR (ARBA) UŽSAKOVAS
UAB "Klaipėdos Viktorija"

STATINIO PROJEKTO PAVADINIMAS:
Teritorijos tarp Puodžių, S. Daukanto, S. Simkaus g., M. Mažvydo al., Herkaus Manto ir Naujojo Sodo gatvių detalijai plano, patvirtinto Klaipėdos miesto tarybos 1999 m. liepos 22 d. sprendimu Nr. 128, „Dėl teritorijos tarp Puodžių, S. Daukanto, S. Simkaus g., M. Mažvydo al., Herkaus Manto ir Naujojo Sodo gatvių detalijai plano patvirtinimo“, korektūra suplanuotos teritorijos dalyje - teritorija tarp Vytauto, H. Manto, Naujojo Sodo ir S. Simkaus gatvių.

DOKUMENTO PAVADINIMAS
Detalijos plano sprendiniai M 1:500

DOKUMENTO ŽYMUO
DP21-00-DPK-B-01

Lapas	Lapų
1	2



DETALŪS METADUOMENYS

Dokumento sudarytojas (-ai)	Klaipėdos miesto savivaldybė 188710823, Liepų g. 11, LT-91502, Klaipėda
Dokumento pavadinimas (antraštė)	DĖL TERITORIJOS TARP PUODŽIŲ, S. DAUKANTO, S. ŠIMKAUS G., M. MAŽVYDO AL., HERKAUS MANTO IR NAUJOJO SODO GATVIŲ DETALIOJO PLANO KOREKTŪROS PATVIRTINIMO IR ŽEMĖS NAUDOJIMO BŪDŲ NUSTATYMO
Dokumento registracijos data ir numeris	2024-01-30 Nr. M-129
Dokumento gavimo data ir dokumento gavimo registracijos numeris	–
Dokumento specifikacijos identifikavimo žymuo	ADOC-V1.0
Parašo paskirtis	Suderinimas
Parašą sukūrusio asmens vardas, pavardė ir pareigos	Andrius Kačalinas, Skyriaus vedėjas, Teisės skyrius
Sertifikatas išduotas	ANDRIUS KAČALINAS, Klaipėdos miesto savivaldybės administracija LT
Parašo sukūrimo data ir laikas	2024-01-24 14:58:06 (GMT+02:00)
Parašo formatas	XAdES-EPES
Laiko žymoje nurodytas laikas	–
Informacija apie sertifikavimo paslaugų teikėją	ADIC CA ECC, Asmens dokumentu israsymo centras prie LR VRM LT
Sertifikato galiojimo laikas	2023-07-25 09:29:16 – 2027-07-24 09:29:16
Parašo paskirtis	Pasirašymas
Parašą sukūrusio asmens vardas, pavardė ir pareigos	Arvydas Vaitkus, Meras, MERAS
Sertifikatas išduotas	ARVYDAS VAITKUS LT
Parašo sukūrimo data ir laikas	2024-01-30 13:07:41 (GMT+02:00)
Parašo formatas	XAdES-T
Laiko žymoje nurodytas laikas	2024-01-30 13:07:50 (GMT+02:00)
Informacija apie sertifikavimo paslaugų teikėją	RCSC IssuingCA, VI Registru centras - i.k. 124110246 LT
Sertifikato galiojimo laikas	2023-04-25 08:20:04 – 2025-04-24 08:20:04
Informacija apie būdus, naudotus metaduomenų vientisumui užtikrinti	"Registravimas" paskirties metaduomenų vientisumas užtikrintas naudojant "RCSC IssuingCA, VI Registru centras - i.k. 124110246 LT" išduotą sertifikatą "Dokumentų valdymo sistema Avilys, Klaipėdos miesto savivaldybės administracija, į.k. 188710823 LT", sertifikatas galioja nuo 2021-12-20 12:35:17 iki 2024-12-19 12:35:17
Pagrindinio dokumento priedų skaičius	2
Pagrindinio dokumento priedamų dokumentų skaičius	–
Priedamo dokumento sudarytojas (-ai)	–
Priedamo dokumento pavadinimas (antraštė)	–
Priedamo dokumento registracijos data ir numeris	–
Programinės įrangos, kuria naudojantis sudarytas elektroninis dokumentas, pavadinimas	Dokumentų valdymo sistema Avilys, versija 3.5.59
Informacija apie elektroninio dokumento ir elektroninio (-ių) parašo (-ų) tikrinimą (tikrinimo data)	Atitinka specifikacijos keliamus reikalavimus. Visi dokumente esantys elektroniniai parašai galioja (2024-01-30 14:05:01)
Paieškos nuoroda	–
Papildomi metaduomenys	Nuorašą suformavo 2024-01-30 14:05:02 Dokumentų valdymo sistema Avilys