



KLAIPĖDOS MIESTO SAVIVALDYBĖS MERAS

POTVARKIS DĖL TERITORIJOS TARP SODININKŲ BENDRIJOS „RŪTA“ RIBOS IR LIEPOJOS GATVĖS DETALIOJO PLANO KOREKTŪROS PATVIRTINIMO

Nr.
Klaipėda

Vadovaudamasis Lietuvos Respublikos vietos savivaldos įstatymo 27 straipsnio 2 dalies 12 punktu, Lietuvos Respublikos teritorijų planavimo įstatymo 28 straipsnio 9 dalimi, Kompleksinio teritorijų planavimo dokumentų rengimo taisyklių, patvirtintų Lietuvos Respublikos aplinkos ministro 2014 m. sausio 2 d. įsakymu Nr. D1-8 „Dėl Kompleksinio teritorijų planavimo dokumentų rengimo taisyklių patvirtinimo“, 318.3.1 papunkčiu bei atsižvelgdamas į Klaipėdos miesto savivaldybės teritorijų planavimo komisijos 2024 m. kovo 14 d. teritorijų planavimo dokumento kompleksinio derinimo protokole Nr. UA5-11 pateiktas išvadas ir MB „Geoatika“ prašymą:

1. Tvirtinu teritorijos tarp sodininkų bendrijos „Rūta“ ribos ir Liepojos gatvės detaliojo plano, patvirtinto Klaipėdos miesto savivaldybės tarybos 2009 m. balandžio 23 d. sprendimu Nr. T2- 163 „Dėl teritorijos tarp sodininkų bendrijos „Rūta“ ribos ir Liepojos gatvės detaliojo plano patvirtinimo ir Klaipėdos miesto bendrojo plano keitimo būtinumo“, koregavimą žemės sklype Liepojos g. 102A – koreguojama statybos riba, statybos zona ir statybos linija (pridedamas koregavimo brėžinys ir aiškinamasis raštas).

2. Įpareigoju Urbanistikos ir architektūros skyrių ne vėliau kaip per 5 darbo dienas nuo teritorijų planavimo dokumento patvirtinimo dienos pateikti duomenis dokumentui registruoti Lietuvos Respublikos teritorijų planavimo dokumentų registre.

3. N u s t a t a u, kad detaliojo plano koregavimas įsigalioja kitą dieną po jo įregistravimo ir paskelbimo Lietuvos Respublikos teritorijų planavimo dokumentų registre.

Šis potvarkis pasirinktinai gali būti skundžiamas Klaipėdos miesto savivaldybės merui (Liepų g. 11, 92138 Klaipėda) Lietuvos Respublikos viešojo administravimo įstatymo nustatyta tvarka arba Lietuvos administracinių ginčų komisijos Klaipėdos apygardos skyriui (H. Manto g. 37, 92236 Klaipėda) Lietuvos Respublikos ikiteisminio administracinių ginčų nagrinėjimo tvarkos įstatymo nustatyta tvarka, arba Regionų administraciniam teismui, skundą (prašymą, pareiškimą) paduodant bet kuriuose teismo rūmuose (Galinio Pylimo g. 9, 91230, Klaipėda, A. Mickevičiaus g. 8A, 44312 Kaunas, Respublikos g. 62, 35158 Panevėžys, Dvaro g. 80, 76298 Šiauliai, Žygimantų g. 2, 01102 Vilnius), Lietuvos Respublikos administracinių bylų teisenos įstatymo nustatyta tvarka per vieną mėnesį nuo jo paskelbimo arba įteikimo suinteresuotai šaliai dienos.

Savivaldybės meras

Arvydas Vaitkus

**2009-04-23 Klaipėdos miesto savivaldybės tarybos sprendimu T2-163
patvirtinto teritorijos tarp sodininkų bendrijos "Rūta" ir Liepojos g. detaliojo
plano koregavimas sklype adresu Liepojos 102A, Klaipėda**

Planavimo organizatorius:	Klaipėdos miesto savivaldybės administracijos direktorius
Plano rengėjas:	MB „Geoatika“

AIŠKINAMASIS RAŠTAS

1. BENDRIEJI DUOMENYS

Objektas: 2009-04-23 Klaipėdos miesto savivaldybės tarybos sprendimu T2-163 patvirtinto teritorijos tarp sodininkų bendrijos "Rūta" ir Liepojos g. detaliojo plano koregavimas sklype adresu Liepojos 102A, Klaipėda.

Planavimo tikslai – koreguoti statybos ribą, statybos zoną, statybos liniją žemės sklype Liepojos 102A, Klaipėda, nekeičiant žemės naudojimo paskirties, būdo, teritorijos naudojimo reglamentų.

Planavimo iniciatorius: privatus fizinis asmuo.

Rengėjas: MB "Geoatika", Taikos pr. 5, Klaipėda, tel. +37061530201, El.paštas: reda.burnn@gmail.com, Teritorijų planavimo vadovė: Laura Merkeliėnė (atestato Nr. ATP 1779).

2. ESAMA SITUACIJA

Žemės sklypo adresas: Liepojos 102A, Klaipėda.

Unikalus numeris: 4400-2437-2852.

Kadastrinis numeris:2101/0002:1053.

Pagrindinė naudojimo paskirtis: Kita.

Žemės sklypo naudojimo būdas: Vienbučių ir dvibučių gyvenamųjų pastatų teritorijos.

Žemės sklypo plotas: 0.0717 ha.

Servituto teisės žemės sklype: Servitutas - teisė tiesti požemines, antžemines komunikacijas (tarnaujantis).

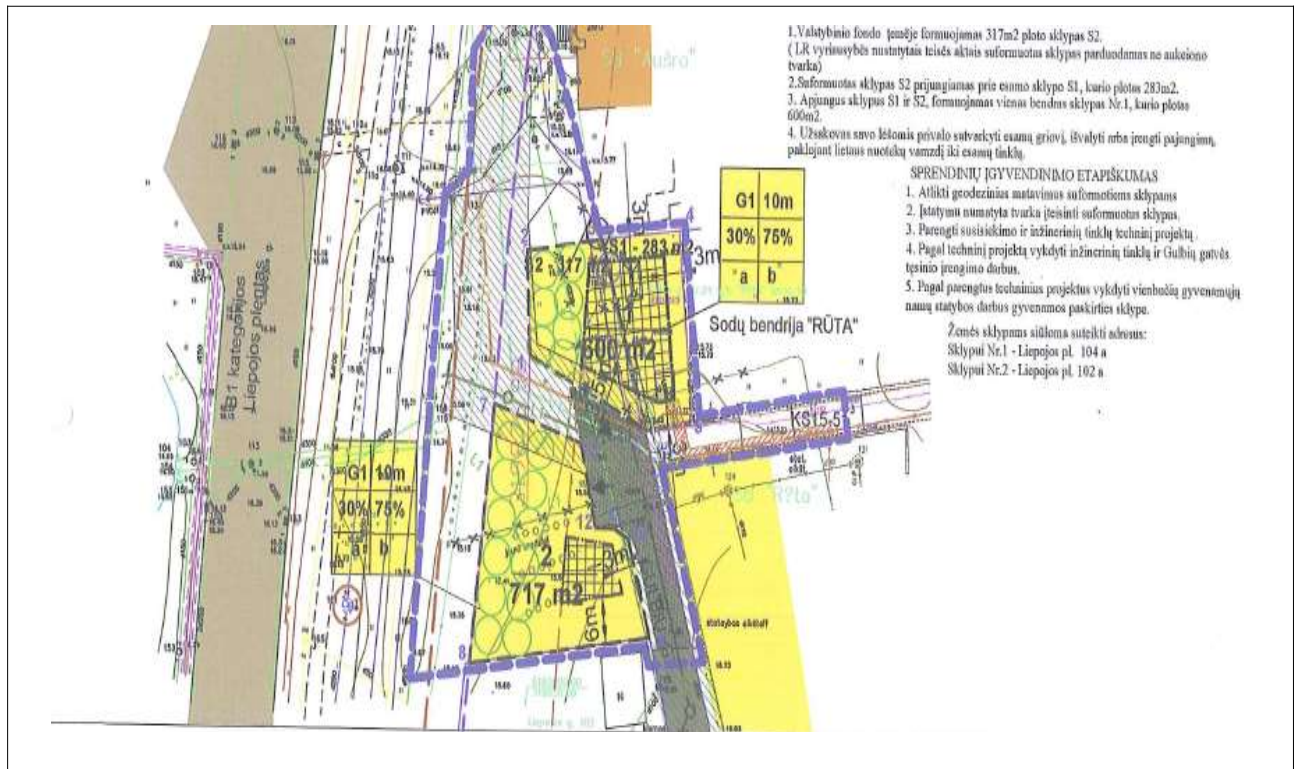
Teritorijos, kuriose taikomos specialiosios žemės naudojimo sąlygos:

- vandens tiekimo ir nuotekų, paviršinių nuotekų tvarkymo infrastruktūros apsaugos zonos (III skyrius, dešimtas skirsnis).

Rengiamas žemės sklypo Liepojos 102A, Klaipėda statybos ribos, statybos zonos, statybos linijos koregavimas.

Sklypui galioja teritorijų planavimo dokumento – 2009-04-23 Klaipėdos miesto savivaldybės tarybos sprendimu T2-163 patvirtinto teritorijos tarp sodininkų bendrijos "Rūta" ir Liepojos g. detaliojo plano sprendiniai.

	Lapas	Lapų
	2	11



Ištrauka iš 2009-04-23 Klaipėdos miesto savivaldybės tarybos sprendimu T2-163 patvirtinto teritorijos tarp sodininkų bendrijos "Rūta" ir Liepojos g. detaliojo plano

Vadovaujantis 2009-04-23 Klaipėdos miesto savivaldybės tarybos sprendimu T2-163 patvirtinto teritorijos tarp sodininkų bendrijos "Rūta" ir Liepojos g. detaliojo plano sprendiniais žemės sklype Liepojos 102A, Klaipėda nustatyti šie reglamentai:

1. Žemės sklypo (teritorijos) naudojimo būdas ar pobūdis – kitos paskirties žemė, gyvenamoji teritorija, mažaaukščių gyvenamųjų namų statybos (G1);
2. Leistinas pastatų aukštis metrais – 10 m (Žr. Grafinius žymėjimus).
3. Leistinas užstatymo tankumas – 30% (Žr. Grafinius žymėjimus).
4. Leistinas užstatymo intensyvumas – 75% (Žr. Grafinius žymėjimus).
5. Statinių statybos zona, statybos riba, statybos linija (Žr. Grafinius žymėjimus).
7. Susisiekimo sistemos organizavimas (Žr. Grafinius žymėjimus ir aiškinamąjį raštą).
9. Servitutai. Nenumatomi.

3. ŽEMĖS SKLYPUI TAIKOMI GALIOJANČIŲ ATITINKAMO LYGMENS TERITORIJŲ PLANAVIMO DOKUMENTŲ SPRENDINIAI

Bendrieji planai:

Vadovaujantis 2021-09-30 Klaipėdos miesto savivaldybės tarybos sprendimu Nr. T2-191 patvirtinto Klaipėdos miesto bendrojo plano (Pagrindinio brėžinio) sprendiniais, pertvarkomas žemės sklypas patenka į teritoriją (10.4 Mažojo Kaimelio), dalis planuojamos teritorijos patenka į mažo užstatymo intensyvumo gyvenamąją zoną, kurioje numatyta kitos paskirties žemė, galimi žemės naudojimo būdai (G1 - vienbučių ir dvibučių gyvenamųjų pastatų teritorijos; K - komercinės paskirties objektų teritorijos; V- visuomeninės paskirties teritorijos; R - rekreacinės teritorijos; B - bendrojo naudojimo (miestų, miestelių ir kaimų ar savivaldybių bendrojo naudojimo) teritorijos; I2 - susisiekimo ir inžinerinių tinklų koridorių teritorijos; E - atskirųjų želdynų teritorijos). Kita dalis planuojamos teritorijos patenka į ekstensyviai naudojamų želdynų zoną, kurioje galimi žemės naudojimo būdai

	Lapas	Lapų
	3	11

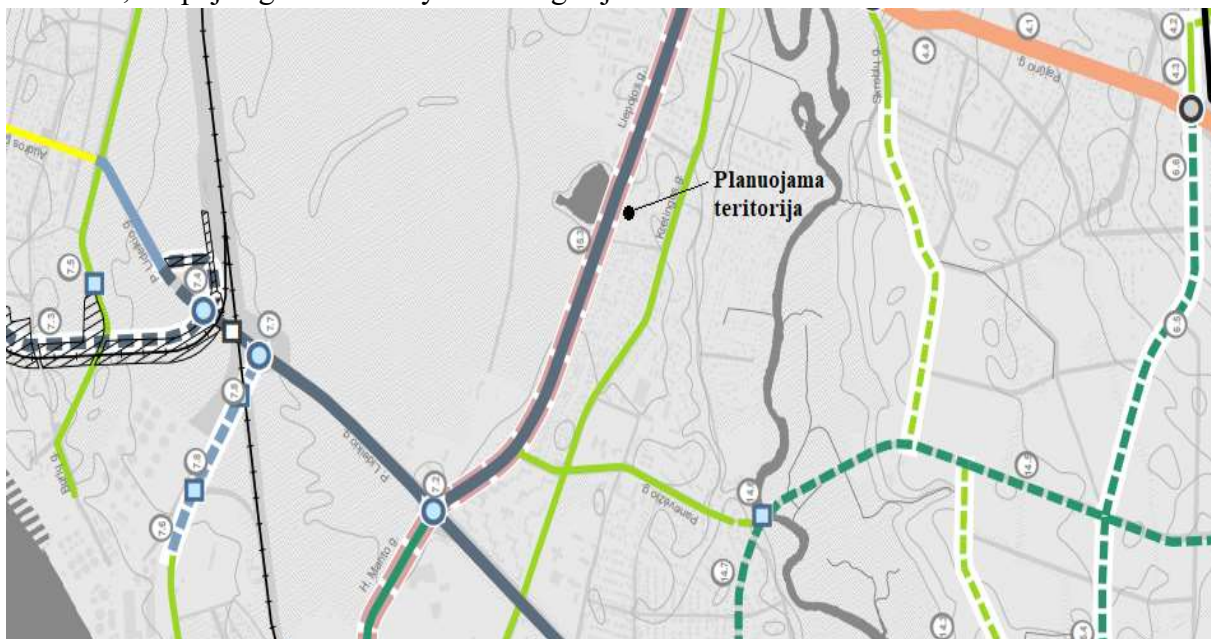
B - bendrojo naudojimo (miestų, miestelių ir kaimų ar savivaldybių bendrojo naudojimo) teritorijos; I2 - susisiekimo ir inžinerinių tinklų koridorių teritorijos; E - atskirųjų želdynų teritorijos).



10.4	Mažojo kaimelio	Planuojama teritorija	Mažo užstatymo intensyvumo gyvenamoji zona	GV, PA, SI	G1, K, V, R, B, I2, E	KT	60	25	-	12	-	0,6	100	-	Modernizavimas	1	3,7
			Miesto dalies centro zona	GC, GM, PA, SI	G2, K, V, B, I2, E	KT	30	15	-	20	-	1,6	2000	Pož.	Konversija	1	3,7
			Ekstensyviai naudojamų želdynų zona	BZ, AI	B, E, I2	KT	-	-	-	-	-	-	-	-	-	2	3
			Inžinerinės infrastruktūros koridorių zona	TK	I2	KT	-	-	-	-	-	-	-	-	-	-	-

Ištrauka iš Klaipėdos miesto bendrojo plano (Pagrindinio brėžinio)

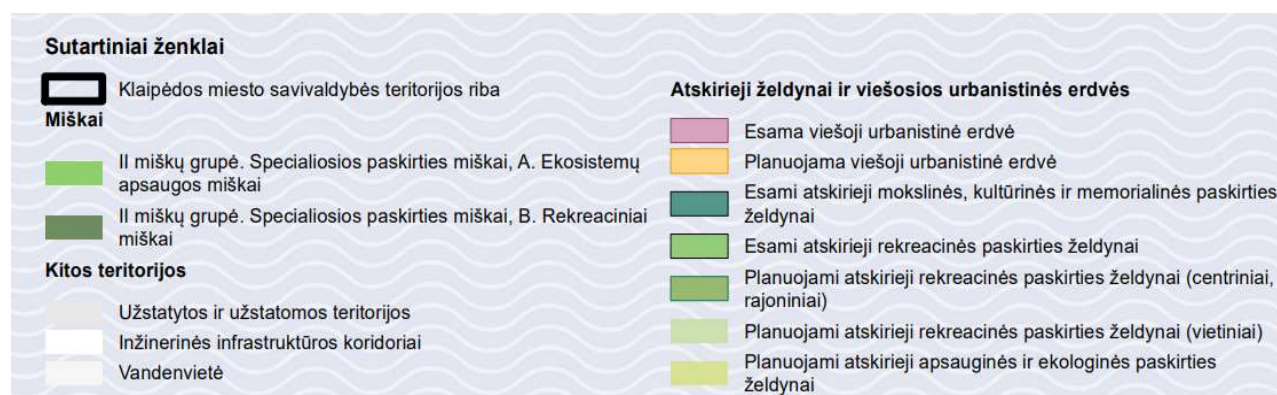
Vadovaujantis 2021-09-30 Klaipėdos miesto savivaldybės tarybos sprendimu Nr. T2-191 patvirtinto Klaipėdos miesto bendrojo plano (Gatvių tinklo ir kategorijų bei infrastruktūros plėtros brėžinio) sprendimais, Liepojos gatvei nustatyta B kategorija.





Ištrauka iš Klaipėdos miesto bendrojo plano (Gatvių tinklo ir kategorijų bei infrastruktūros plėtros brėžinio)

Vadovaujantis 2021-09-30 Klaipėdos miesto savivaldybės tarybos sprendimu Nr. T2-191 patvirtinto Klaipėdos miesto bendrojo plano (Kraštovaizdžio apsaugos ir tvarkymo brėžinys) sprendimais, į dalį planuojamo žemės sklypo patenka planuojamieji atskirieji ir ekologinės paskirties želdynai.



Ištrauka iš Klaipėdos miesto bendrojo plano (Kraštovaizdžio apsaugos ir tvarkymo brėžinys)

	Lapas	Lapų
	5	11

Pagal LR Susisiekimo ministerijos viešai skelbiamus Valstybinės reikšmės kelių apsaugos zonų nustatymo planą Klaipėdos miesto savivaldybėje Liepojos gatvė nėra priskirta prie rajoninio kelio ar kelio tęsinio, neturi pagal kelių įstatymą nustatytos kategorijos, todėl jai nėra nustatoma kelio AZ. Mieste nustatomos gatvės RL, kurios yra 40 - 70 m.



SUTARTINIAI ŽENKLAI:

	Administracinė savivaldybės riba
	Magistralinių kelių apsaugos zona 70m pločio
	Krašto kelių apsaugos zona 50m pločio
	Rajoninių kelių apsaugos zona 20m pločio
	Gretimų žemės sklypų ribos, kuriuose nustatoma (esanti) kelių apsaugos zona
Kelias Nr. 167	Valstybinės reikšmės kelio numeris

Ištrauka iš Valstybinės reikšmės kelių apsaugos zonų nustatymo plano Klaipėdos miesto savivaldybėje

Vadovaudamasi Klaipėdos miesto savivaldybės duomenų bazės žemėlaiu, pateikiamos Liepojos gatvės, kaip VI Registrų centre įregistruoto inžinerinio statinio ribos (Žr. Ištrauka iš Klaipėdos miesto savivaldybės žemėlapiu).

	Lapas	Lapų
	6	11



Ištrauka iš Klaipėdos miesto savivaldybės žemėlapis

3. SPRENDINIAI

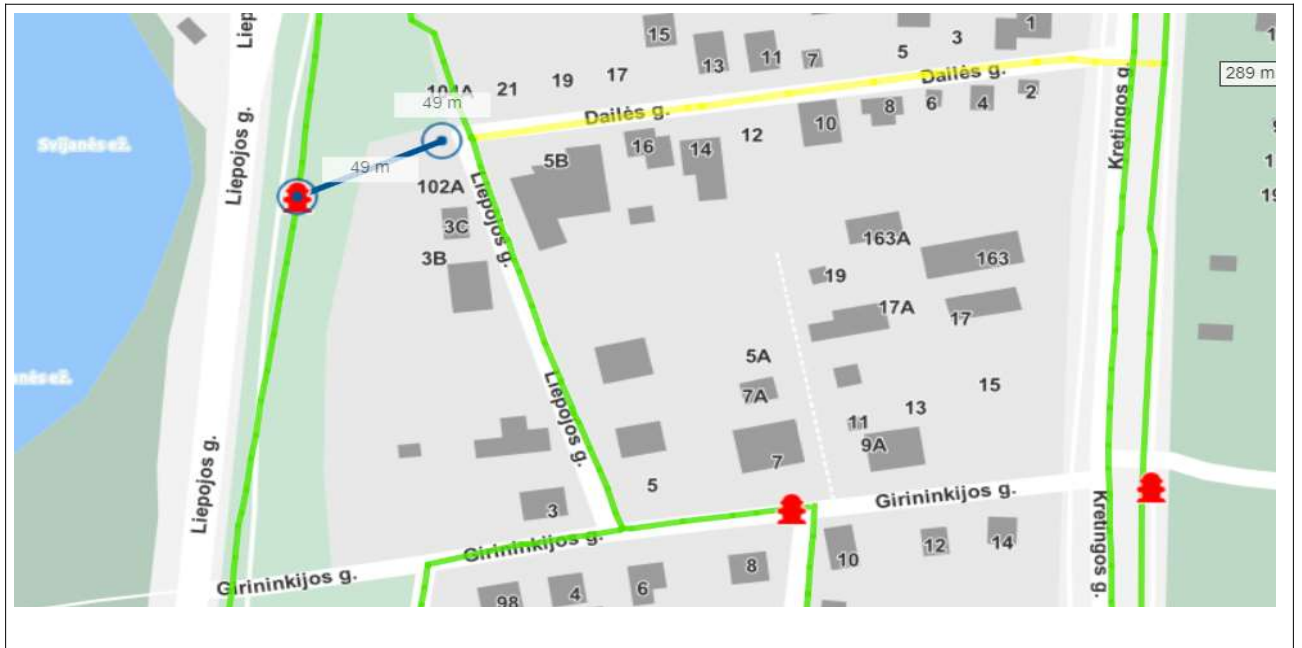
3.1 Statybos zona, statybos riba, statybos linija. Statybos zona ir statybos riba nustatoma vadovaujantis STR 2.02.09:2005 „Vienbučiai ir dvibučiai gyvenamieji pastatai“, kuriame teigiama, kad statiniai turi būti išdėstomi sklype taip, kad nebūtų pažeisti gretimų sklypų savininkų ar naudotojų pagrįsti interesai. Nustatomi šie mažiausi atstumai nuo statinių iki sklypo ribos ir gatvių radonųjų linijų, išskyrus atvejus, kai mažesnis atstumas numatytas teritorijų planavimo dokumentuose, ir kiti reikalavimai. Reikalavimai statinių statybai iki 3 m atstumu nuo sklypo ribos nustatyti STR 1.07.01:2010 „Statybą leidžiantys dokumentai“. 3 m atstumu nuo sklypo ribos statinio (pastato ar stogą turinčio inžinerinio statinio) bet kurių konstrukcijų aukštis, skaičiuojant jį nuo žemės sklypo ribos žemės paviršiaus altitudės, negali būti didesnis kaip 8,5 m; didesniais atstumais statinių konstrukcijų aukštis gali būti didinamas išlaikant reikalavimą, kiekvienam papildomam virš 8,5 m aukščio metrui atstumas didinamas po 0,5 m.

Statybos riba sklypo rytinėje pusėje paliekama 3 m atstumu nuo sklypo ribos. Statybos riba pietinėje sklypo pusėje keičiama į 4m atstumu nuo sklypo ribos. Vertinamas atstumas iki esamo pastato gretimame sklype ir atitiktis Gaisrinės saugos pagrindiniais reikalavimams. Planuojami statiniai atitiks 6 lentelėje nustatytus minimalius priešgaisrinius atstumus tarp pastatų. Statybos linija naikinama, nes gretimuose sklypuose ji nėra išlaikoma.

3.2 Susisiekimo komunikacijos. Esamu detaliuoju planu suplanuota susisiekimo sistema nekeičiama. Patekimas į sklypą paliekamas esamas (nustatytas detaliuoju planu).

3.3 Išorės gaisro gesinimas. Numatomas iš Liepojos gatvėje esančių gaisrinio hidranto (Žr. ištrauką iš AB „Klaipėdos vanduo“ duomenų bazės).

	Lapas	Lapų
	7	11



Ištrauka iš AB „Klaipėdos vanduo“ duomenų bazės

3.4 Atstumai iki pastatų. Vadovaujantis “Gaisrinės saugos pagrindiniais reikalavimais, planuojami statiniai atitinks 6 lentelėje nustatytus minimalius priešgaisrinius atstumus tarp pastatų.

Projektuojamų statinių galimi atsparumo ugniai laipsniai I, II. Gaisrinės saugos pagrindinių reikalavimų 6 lentelėje nurodyti minimalūs priešgaisriniai atstumai tarp pastatų.

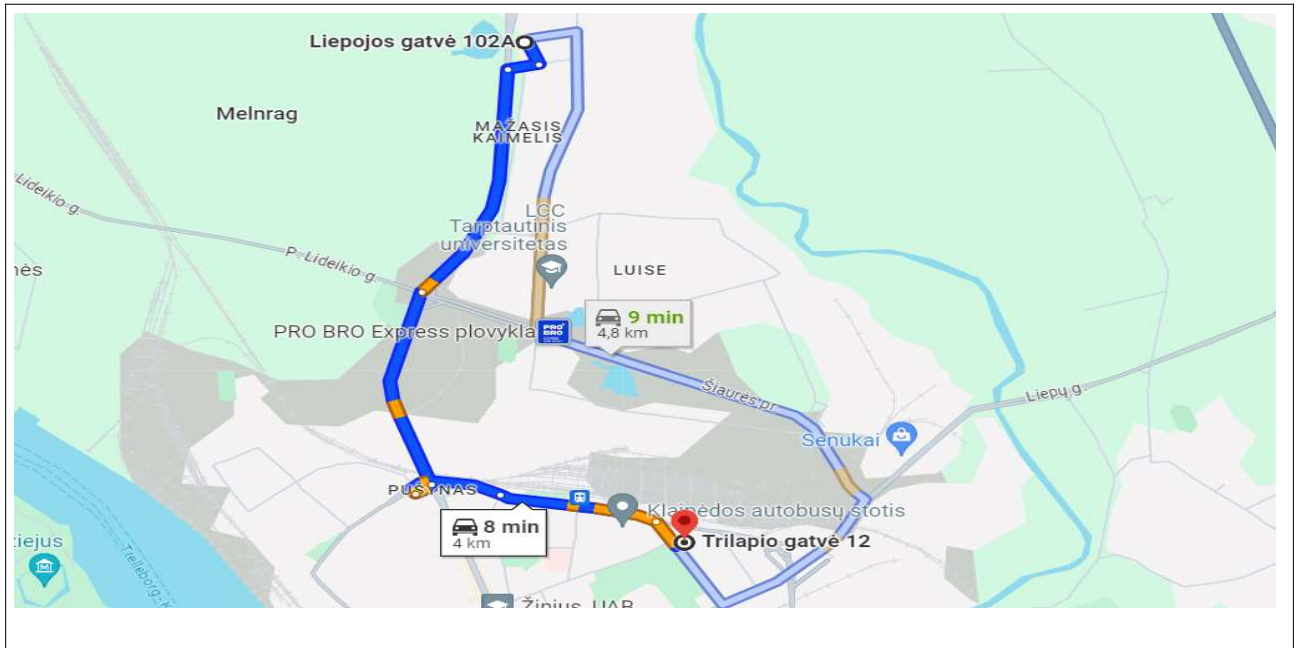
6 lentelė.

Pastato atsparumo ugniai laipsnis	Atstumas (m) iki gretimų pastatų, kurių atsparumo ugniai laipsnis		
	I	II	II
I	6	8	10
II	8	8	10
III	10	10	15

3.5 Privažiavimas. Gaisrinis privažiavimas prie sklypo numatomas iš Dailės gatvės.

3.3 Išorės gaisro gesinimas. Artimiausia priešgaisrinių gelbėjimo pajėgų padalinių dislokacija yra adresu Trilapio g. 12, Klaipėda, nutolusi nuo planuojamos teritorijos per 4 km (Žr. Priešgaisrinių gelbėjimo pajėgų padalinių dislokacijos schemą).

	Lapas	Lapų
	8	11



Priešgaisrinių gelbėjimo pajėgų padalinių dislokacijos schema

3.6 Želdiniai. Vadovaujantis Klaipėdos miesto savivaldybės želdynų ir želdinių apsaugos taisyklių, patvirtintų Klaipėdos miesto savivaldybės tarybos 2022 m. sausio 20 d. sprendimu Nr. T2-9, 19.1 punkto reikalavimais pateikiame informaciją apie planuojamoje teritorijoje augančius želdinius:

1 lentelė. Taksacija

Eil.Nr.	Medžio/krūmo pavadinimas	Skersmuo 1.3m aukštyje, mm	Būklė
1.	Paparastasis lazdynas	40	Gera
2.	Paparastasis lazdynas	42	Gera
3.	Paparastasis lazdynas	60	Gera
4.	Paparastasis lazdynas	40	Gera
5.	Paparastasis lazdynas	40	Gera
6.	Paparastasis lazdynas	50	Gera

Vadovaujantis LR nutarimo „Dėl kriterijų, kuriuos atitinkantys medžiai ir krūmai priskiriami saugotiniams želdiniams, nustatytais kriterijais, žemės sklype nėra medžių ir krūmų priskiriamų saugotiniams.

Bus užtikrinama, kad sklype vadovaujantis priklausomųjų želdynų plotų normų apskaičiavimo tvarkos aprašu, patvirtintu LR aplinkos ministro 2007 m. gruodžio 21 d. įsakymu Nr. D1-694 mažiausias želdynams priskiriamas plotas nuo viso žemės sklypo ploto - 25 proc.

Įvertinus Klaipėdos miesto bendrojo plano sprendinius, kurie numato atskiruosius ir ekologinės paskirties želdynus palei vakarinę sklypo dalį, galiojančiame detalajame plane sprendiniai numatantys apsauginius želdinius, nekeičiami.

3.7 Žemės sklypo higieninė situacija triukšmo aspektu

Planuojama teritorija yra greta B kategorijos Liepojos gatvės. Vadovaujantis Klaipėdos miesto savivaldybės strateginiais žemėlapiais, kurie 2019-02-21 buvo patvirtinti tarybos sprendimu Nr.T2-52 dienos triukšmo rodiklis teritorijoje, kurioje numatoma gyvenamoji statyba yra dBA nuo 55 iki 65, nakties triukšmo rodiklis dBA – 50-60.

	Lapas	Lapų
	9	11



Ištrauka iš Klaipėdos miesto savivaldybės žemėlapiu. Dienos triukšmas. (Strateginiai triukšmo žemėlapiai patvirtinti 2019-02-21 tarybos sprendimu Nr.T2-52)



Ištrauka iš Klaipėdos miesto savivaldybės žemėlapiu. Nakties triukšmas. (Strateginiai triukšmo žemėlapiai patvirtinti 2019-02-21 tarybos sprendimu Nr.T2-52)

Leidžiami triukšmo lygiai gyvenamoje aplinkoje nustatyti pagal HN 33:2011 „Triukšmo ribiniai dydžiai gyvenamuosiuose ir visuomeninės paskirties pastatuose bei jų aplinkoje“.

Didžiausi leidžiami triukšmo ribiniai dydžiai gyvenamuosiuose ir visuomeninės paskirties pastatuose bei jų aplinkoje:

Eil. Nr.	Objekto pavadinimas	Paros laikas*	Ekvivalentinis garso slėgio lygis (L_{AeqT}), dBA	Maksimalus garso slėgio lygis (L_{AFmax}), dBA
1	2	3	4	5
1.	Gyvenamųjų pastatų ir visuomeninės paskirties pastatų (išskyrus maitinimo ir kultūros paskirties pastatus) aplinkoje, veikiamoje transporto sukeliama triukšmo	diena vakaras naktis	65 60 55	70 65 60
2.	Gyvenamųjų pastatų ir visuomeninės paskirties pastatų (išskyrus maitinimo ir kultūros paskirties pastatus) aplinkoje, išskyrus transporto sukeltą triukšmą	diena vakaras naktis	55 50 45	60 55 50

Esant leidžiamų triukšmo ribinių dydžių gyvenamajame pastate bei jo aplinkoje galimam viršijimui (nakties metu iki 5 dB), sklypo vakarinėje dalyje numatoma želdinių juosta triukšmui nuo Liepojos gatvės sumažinti.

Tyrimai rodo, kad pavyzdžiui, 6 m, 10 m ir 15 m pločio liepos laja atitinkamai sumažina triukšmo lygį 3,4 ir apie 5 dB. Tuo pat metu 160 cm aukščio ir 100 cm pločio skroblų gyvatvorė, esanti 13 m atstumu nuo garso šaltinio, mažina triukšmą apie 6 - 7 dB (Čarnecki, Stavinska, 1984). 7 - 8 m pločio tankios medžių ir krūmų juostos mažina triukšmą 10 - 13 dB, o tanki 40 m pločio juosta - net 17 - 23 dB.

Atsižvelgiant į atliktus tyrimus, numatoma želdinių juosta, kuri užtikrins triukšmo mažinimą ne mažiau kaip 5 dB. Galima liepų juosta, taip pat ir galimos kitų medžių ir krūmų juostos.

	Lapas	Lapų
	11	11

DETALŪS METADUOMENYS

Dokumento sudarytojas (-ai)	Klaipėdos miesto savivaldybė 188710823, Liepų g. 11, LT-91502, Klaipėda
Dokumento pavadinimas (antraštė)	DĖL TERITORIJOS TARP SODININKŲ BENDRIJOS „RŪTA“ RIBOS IR LIEPOJOS GATVĖS DETALIOJO PLANO KOREKTŪROS PATVIRTINIMO
Dokumento registracijos data ir numeris	2024-04-26 Nr. M-476
Dokumento gavimo data ir dokumento gavimo registracijos numeris	–
Dokumento specifikacijos identifikavimo žymuo	ADOC-V1.0
Parašo paskirtis	Pasirašymas
Parašą sukūrusio asmens vardas, pavardė ir pareigos	Arvydas Vaitkus, Meras, MERAS
Sertifikatas išduotas	ARVYDAS VAITKUS LT
Parašo sukūrimo data ir laikas	2024-04-25 21:35:04 (GMT+03:00)
Parašo formatas	XAdES-T
Laiko žymoje nurodytas laikas	2024-04-25 21:35:03 (GMT+03:00)
Informacija apie sertifikavimo paslaugų teikėją	RCSC IssuingCA, VI Registru centras - i.k. 124110246 LT
Sertifikato galiojimo laikas	2023-04-25 08:20:04 – 2025-04-24 08:20:04
Informacija apie būdus, naudotus metaduomenų vientisumui užtikrinti	"Registravimas" paskirties metaduomenų vientisumas užtikrintas naudojant "RCSC IssuingCA, VI Registru centras - i.k. 124110246 LT" išduotą sertifikatą "Dokumentų valdymo sistema Avilys, Klaipėdos miesto savivaldybės administracija, į.k. 188710823 LT", sertifikatas galioja nuo 2021-12-20 12:35:17 iki 2024-12-19 12:35:17
Pagrindinio dokumento priedų skaičius	2
Pagrindinio dokumento priedamų dokumentų skaičius	–
Priedamo dokumento sudarytojas (-ai)	–
Priedamo dokumento pavadinimas (antraštė)	–
Priedamo dokumento registracijos data ir numeris	–
Programinės įrangos, kuria naudojantis sudarytas elektroninis dokumentas, pavadinimas	Dokumentų valdymo sistema Avilys, versija 3.5.59
Informacija apie elektroninio dokumento ir elektroninio (-ių) parašo (-ų) tikrinimą (tikrinimo data)	Atitinka specifikacijos keliamus reikalavimus. Visi dokumente esantys elektroniniai parašai galioja (2024-04-26 07:58:03)
Paieškos nuoroda	–
Papildomi metaduomenys	Nuorašą suformavo 2024-04-26 07:58:03 Dokumentų valdymo sistema Avilys