

## KLAIPĖDOS MIESTO SAVIVALDYBĖS TARYBA

### SPRENDIMAS DĖL ILGALAIKIO MATERIALIOJO TURTO PERĖMIMO SAVIVALDYBĖS NUOSAVYBĖN

2024 m. spalio 11 d. Nr. T1-402  
Klaipėda

Vadovaudamasi Lietuvos Respublikos vietos savivaldos įstatymo 6 straipsnio 3 ir 32 punktais, Lietuvos Respublikos valstybės ir savivaldybių turto valdymo, naudojimo ir disponavimo juo įstatymo 6 straipsnio 2 punktu ir 20 straipsnio 1 dalies 5 punktu ir atsižvelgdama į AB „Via Lietuva“ 2024 m. rugpjūčio 20 d. raštą Nr. R1-8175 „Dėl nekilnojamojo daikto perdavimo“, Klaipėdos miesto savivaldybės taryba n u s p r e n d ž i a:

1. Sutikti perimti Klaipėdos miesto savivaldybės nuosavybėn Lietuvos Respublikos vietos savivaldos įstatymo 6 straipsnio 32 punkte nurodytoms savivaldybės savarankiškosioms funkcijoms įgyvendinti valstybei nuosavybės teise priklausantį ir šiuo metu AB „Via Lietuva“ patikėjimo teise valdomą nekilnojamąjį daiktą – kelią – rajoninį kelią Nr. 2215, privažiuojamąjį kelią prie Klaipėdos miesto nuo kelio Vilnius–Kaunas–Klaipėda (unikalus numeris – 4400-2412-0941), ilgis – 2,025 km.

2. Nustatyti, kad šio sprendimo 1 punkte nurodytas turtas bus naudojamas, siekiant vykdyti savivaldybės savarankiškąją funkciją – savivaldybių vietinės reikšmės kelių ir gatvių priežiūrai, taisymui, tiesimui ir saugaus eismo organizavimui.

3. Perduoti sprendimo 1 punkte nurodytą turtą, jį perėmus savivaldybės nuosavybėn, Klaipėdos miesto savivaldybės administracijai valdyti, naudoti ir disponuoti juo patikėjimo teise.

4. Įgalioti Klaipėdos miesto savivaldybės administracijos direktorių Klaipėdos miesto savivaldybės vardu pasirašyti sprendimo 1 punkte nurodyto turto perdavimo ir priėmimo aktus.

5. Skelbti šį sprendimą Klaipėdos miesto savivaldybės interneto svetainėje.

Savivaldybės meras

Teikėjas – Savivaldybės meras

Arvydas Vaitkus

Parengė  
Turto valdymo skyriaus vyriausioji specialistė

Aušra Rulienė, tel. 39 61 77  
2024-09-20

**AIŠKINAMASIS RAŠTAS**  
**PRIE SAVIVALDYBĖS TARYBOS SPRENDIMO “DĖL ILGALAIKIO MATERIALIOJO**  
**TURTO PERĖMIMO SAVIVALDYBĖS NUOSAVYBĖN“ PROJEKTO**

**1. Parengto projekto tikslai ir uždaviniai.**

Šis Klaipėdos miesto savivaldybės tarybos sprendimo projektas teikiamas, siekiant neatlygintinai perimti Klaipėdos miesto savivaldybės nuosavybėn – valstybės nekilnojamąjį turtą, kelią – rajoninis kelias Nr. 2215 privažiuojamasis kelias prie Klaipėdos miesto nuo kelio Vilnius-Kaunas-Klaipėda (toliau – kelias Nr. 2215), kurį šiuo metu patikėjimo teise valdo AB „Via Lietuva“.

**2. Projekte aptartų klausimų teisinis reglamentavimas.**

Klaipėdos miesto savivaldybės tarybos sprendimo projektas parengtas vadovaujantis Lietuvos Respublikos vietos savivaldos įstatymo 6 straipsnio 3 ir 32 punktais (savivaldos savarankiškosios funkcijos: „savivaldybei nuosavybės teise priklausančios žemės ir kito turto valdymas, naudojimas ir disponavimas juo“; „savivaldybių vietinės reikšmės kelių ir gatvių priežiūra, taisymas, tiesimas ir saugaus eismo organizavimas“), Lietuvos Respublikos valstybės ir savivaldybių turto valdymo, naudojimo ir disponavimo juo įstatymo 6 straipsnio 2 punktu („2) savivaldybės tarybos sutikimu perimdama valstybės turtą savivaldybių savarankiškosioms funkcijoms įgyvendinti, kai šis turtas perduodamas savivaldybių nuosavybėn pagal Vyriausybės nutarimus“).

2024 m. rugpjūčio 20 d. AB „Via Lietuva“ pateikė raštą su prašymu pateikti Klaipėdos miesto savivaldybės tarybos sprendimą dėl sutikimo perimti kelią Nr. 2215. Šis Savivaldybės tarybos sprendimas reikalingas Lietuvos Respublikos Vyriausybės nutarimui parengti.

**3. Siūlomos naujos teisinio reglamentavimo nuostatos ir laukiami rezultatai.**

Sprendime nurodytas kelias Nr. 2215 (Tilžės gatvės dalis nuo geležinkelio pervažos iki Jakų žiedo) yra Klaipėdos miesto teritorijoje. Siūlomas perimti kelias buvo rekonstruotas valstybės lėšomis ir pripažintas tinkamu naudoti. Šis kelias yra gatvė Klaipėdos m. ir pagal savo funkcinę paskirtį priskiriamas vietinės reikšmės keliams.

Kadangi siūlomas perimti kelias yra Klaipėdos miesto teritorijoje, tikslinga šį kelią perimti savivaldybės nuosavybėn, taip sudarant galimybes tinkamai jo priežiūrai ir eksploatavimui.

**4. Numatomo teisinio reguliavimo poveikio vertinimas.**

Įgyvendinant šį sprendimą neigiamų pasekmių nenumatoma. Teigiamos pasekmės – Klaipėdos miesto savivaldybei perduodamas turtas savivaldybės savarankiškajai funkcijai įgyvendinti.

**5. Projektui įgyvendinti reikalingas kitų teisės aktų keitimas, naujų teisės aktų priėmimas.**

Klaipėdos miesto savivaldybės tarybos sprendimo pagrindu bus rengiamas Vyriausybės nutarimas dėl valstybei nuosavybės teise priklausančio turto perdavimo Klaipėdos miesto savivaldybės nuosavybėn. Vyriausybės nutarimo projekto rengimo iniciatorius – AB „Via Lietuva“ ir Susisiekimo ministerija.

**6. Biudžeto lėšų poreikis projektui įgyvendinti, lėšų sutaupymo galimybės įgyvendinant projektą, finansavimo šaltiniai.**

Sprendimui įgyvendinti savivaldybės biudžeto lėšų poreikio nėra.

**7. Sprendimo projekto rengimo metu atlikti vertinimai ir išvados, konsultavimosi su visuomene metu gauti pasiūlymai ir jų motyvuotas vertinimas.**

Sprendimo rengimo metu atskiri vertinimai nebuvo atliekami. Atsižvelgiant į sprendimo projekto pobūdį, konsultavimasis su visuomene nėra atliekamas.

**8. Kiti sprendimui priimti reikalingi pagrindimai, skaičiavimai ir paaiškinimai.**

Nėra.

PRIDEDAMA:

1. AB „Via Lietuva“ 2024-08-20 raštas Nr. R1-8175, 1 lapas.

2. Kelio schema, 1 lapas.

3. Nekilnojamojo turto registro išrašas, 1 lapas.

Turto valdymo skyriaus vedėjas

Edvardas Simokaitis

## AKCINĖ BENDROVĖ „VIA LIETUVA“

Klaipėdos miesto savivaldybės administracijai

\_\_\_\_\_ Nr. \_\_\_\_\_  
 Į \_\_\_\_\_ Nr. \_\_\_\_\_

## DĖL NEKILNOJAMOJO DAIKTO PERDAVIMO

Akcinė bendrovė „Via Lietuva“ (toliau – Bendrovė) (buvusi valstybės įmonė Lietuvos automobilių kelių direkcija) yra gavusi Klaipėdos miesto savivaldybės (toliau – Savivaldybė) administracijos 2021-05-10 raštą Nr. (4.24E)-R2-1319, kuriame:

- 1) Prašoma „<...>“ informuoti ar yra baigti kelio Nr. 2215 rekonstrukcijos darbai, kada nauji kelio duomenys bus įregistruoti Nekilnojamojo turto registre „<...>“;
- 2) Informuojama, kad „<...>“ įgyvendinus minimo kelio teisinės registracijos procedūras po atliktos rekonstrukcijos, Klaipėdos miesto savivaldybės administracija galės rengti Savivaldybės tarybos sprendimo projektą dėl sutikimo perimti kelią Nr. 2215 „<...>“.

Atsakydama į raštą, Bendrovė:

- 1) Informuoja, kad valstybinės reikšmės rajoninio kelio Nr. 2215 Privažiuojamasis kelias prie Klaipėdos nuo kelio Vilnius–Kaunas–Klaipėda (toliau – kelias Nr. 2215) (unikalus numeris – 4400-2412-0941) pasikeitę kadastro duomenys po atliktos rekonstrukcijos yra įregistruoti VĮ Registrų centro viešuosiuose registruose;
- 2) Siūlo perimti kelią Nr. 2215 savivaldybės nuosavybėn;
- 3) Sutinka perduoti kelią Nr. 2215 savivaldybės nuosavybėn.

Kadangi kelias Nr. 2215 Savivaldybės nuosavybėn gali būti perduotas tik Savivaldybės tarybai priėmus sprendimą (toliau – Sprendimas), Bendrovė prašo pateikti Sprendimą, kuriame būtų:

1. nurodytas norimas perimti turtas su nurodyta konkrečia savarankiška savivaldybės funkcija, kuriai atlikti bus naudojamas perimtas turtas;
2. nurodytas kelio Nr. 2215 unikalus numeris – 4400-2412-0941.

PRIDEDAMA. Savivaldybės 2021-05-10 rašto Nr. (4.24E)-R2-1319 kopija, 2 lapai.

Infrastruktūros palaikymo ir vystymo grupės  
 vadovas

Martynas Gedaminskas

R. Česnulevičienė, tel. 8 626 96602, el. p. [rasa.cesnuleviciene@vialietuva.lt](mailto:rasa.cesnuleviciene@vialietuva.lt)



## KLAIPĖDOS MIESTO SAVIVALDYBĖS ADMINISTRACIJA

VĮ Lietuvos automobilių kelių direkcijos  
direktoriui Remigijui Lipkevičiui  
[lakd@lakd.lt](mailto:lakd@lakd.lt)

Nr. .  
Į 2021-04-14 Nr. 2-6219

### DĖL VALSTYBINĖS REIKŠMĖS RAJONINIO KELIO NR. 2215

Atsakydami į Jūsų 2021-04-14 raštą Nr. 2-6219, informuojame, kad Klaipėdos miesto savivaldybės administracijos turimais duomenimis, valstybinės reikšmės rajoniniam keliui – Nr. 2215 Privažiuojamasis kelias prie Klaipėdos nuo kelio Vilnius–Kaunas–Klaipėda (toliau – kelias Nr. 2215) (unikalus numeris – 4400-2412-0941) buvo atliekami rekonstrukcijos darbai, kurie nėra įregistruoti viešajame registre.

Prašome informuoti ar yra baigti kelio Nr. 2215 rekonstrukcijos darbai, kada nauji kelio duomenys bus įregistruoti Nekilnojamojo turto registre.

Vadovaujantis Lietuvos Respublikos valstybės ir savivaldybių turto valdymo, naudojimo ir disponavimo juo įstatymo 6 straipsnio 2 punktu, savivaldybė gali perimti valstybės nekilnojamąjį turtą savarankiškųjų funkcijų vykdymui tik Savivaldybės tarybai sutikus perimti šį turtą.

VĮ Lietuvos automobilių kelių direkcijai įgyvendinus minimo kelio teisinės registracijos procedūras po atliktos rekonstrukcijos, Klaipėdos miesto savivaldybės administracija galės rengti Savivaldybės tarybos sprendimo projektą dėl sutikimo perimti kelią Nr. 2215.

Savivaldybės administracijos direktorius

Gintaras Neniškis

I. Gabrielaitienė, tel. (8 46) 39 61 77, el. p. [inga.gabrielaitiene@klaipeda.lt](mailto:inga.gabrielaitiene@klaipeda.lt)

DETALŪS METADUOMENYS	
Dokumento sudarytojas (-ai)	Klaipėdos miesto savivaldybė, Liepų g. 11, LT-91502, Klaipėda (2021-05-10 19:10:52)
Dokumento pavadinimas (antraštė)	DĖL VALSTYBINĖS REIKŠMĖS RAJONINIO KELIO NR. 2215
Dokumento registracijos data ir numeris	2021-05-10 Nr. (4.24E)-R2-1319
Dokumento gavimo data ir dokumento gavimo registracijos numeris	2021-05-10 Nr. 1-10494
Dokumento specifikacijos identifikavimo žymuo	ADOC-V1.0
Parašo paskirtis	Pasirašymas
Parašą sukūrusio asmens vardas, pavardė ir pareigos	Gintaras Neniškis, Savivaldybės administracijos direktorius
Parašo sukūrimo data ir laikas	2021-05-10 13:15:18 (GMT+03:00)
Parašo formatas	XAdES-T
Laiko žymoje nurodytas laikas	2021-05-10 13:15:28 (GMT+03:00)
Informacija apie sertifikavimo paslaugos teikėją	ADIC CA-B,Asmens dokumentu israsymo centras prie LR VRM,2.5.4.97=#1309313838373738333135,LT
Sertifikato galiojimo laikas	2019-05-24 11:19:56–2022-05-23 11:19:56
Parašo paskirtis	Registravimas
Parašą sukūrusio asmens vardas, pavardė ir pareigos	Dokumentų valdymo sistema Avilyš
Parašo sukūrimo data ir laikas	2021-05-10 13:20:47 (GMT+03:00)
Parašo formatas	XAdES-EPES
Laiko žymoje nurodytas laikas	-
Informacija apie sertifikavimo paslaugos teikėją	RCSC IssuingCA,VI Registru centras - i.k. 124110246,RCSC,LT
Sertifikato galiojimo laikas	2018-12-27 13:29:47–2021-12-26 13:29:47
Parašo paskirtis	Gauto dokumento registravimas
Parašą sukūrusio asmens vardas, pavardė ir pareigos	Solveiga Genienė, Raštvedys
Parašo sukūrimo data ir laikas	2021-05-10 16:58:43 (GMT+03:00)
Parašo formatas	XAdES-C
Laiko žymoje nurodytas laikas	2021-05-10 16:58:48 (GMT+03:00)
Informacija apie sertifikavimo paslaugos teikėją	ADIC CA-A,Asmens dokumentu israsymo centras prie LR VRM,2.5.4.97=#1609313838373738333135,LT
Sertifikato galiojimo laikas	2018-09-26 15:36:12–2021-09-25 15:36:12
Informacija apie būdus, naudotus metaduomenų vientisumui užtikrinti	-
Pagrindinio dokumento priedų skaičius	-
Pagrindinio dokumento priedamų dokumentų skaičius	-
Programinės įrangos, kuria naudojantis sudarytas elektroninis dokumentas, pavadinimas	Dokumentų valdymo sistema Avilyš, versija 3.5.34.1
Informacija apie elektroninio dokumento ir elektroninio (-ių) parašo (-ų) tikrinimą (tikrinimo data)	Tikrinant dokumentą nenustatyta jokių klaidų ( 2021-05-10 19:10:53)
Elektroninio dokumento nuorašo atspausdinimo data ir ją atspausdinęs darbuotojas	2021-05-10 19:10:53 atspausdino Rasa Česnulevičienė
Paieškos nuoroda	-
Papildomi metaduomenys	-

**DETALŪS METADUOMENYS**

<b>Dokumento sudarytojas (-ai)</b>	Akcinė bendrovė Via Lietuva 188710638, Kauno g. 22-2, Vilnius, 03212 Vilnius, Lietuva
<b>Dokumento pavadinimas (antraštė)</b>	DĖL NEKILNOJAMOJO DAIKTO PERDAVIMO
<b>Dokumento registracijos data ir numeris</b>	2024-08-20 Nr. 2-12086
<b>Dokumento gavimo data ir dokumento gavimo registracijos numeris</b>	2024-08-20 Nr. R1-8175
<b>Dokumento specifikacijos identifikavimo žymuo</b>	ADOC-V1.0
<b>Parašo paskirtis</b>	Pasirašymas
<b>Parašą sukūrusio asmens vardas, pavardė ir pareigos</b>	Martynas Gedaminskas, Grupės vadovas (-ė)
<b>Sertifikatas išduotas</b>	MARTYNAS GEDAMINSKAS LT
<b>Parašo sukūrimo data ir laikas</b>	2024-08-20 14:55:48 (GMT+03:00)
<b>Parašo formatas</b>	XAdES-T
<b>Laiko žymoje nurodytas laikas</b>	2024-08-20 14:55:55 (GMT+03:00)
<b>Informacija apie sertifikavimo paslaugų teikėją</b>	EID-SK 2016, AS Sertifitseerimiskeskus EE
<b>Sertifikato galiojimo laikas</b>	2023-10-16 07:23:51 – 2028-10-14 23:59:59
<b>Informacija apie būdus, naudotus metaduomenų vientisumui užtikrinti</b>	"Registravimas" paskirties metaduomenų vientisumas užtikrintas naudojant "RCSC IssuingCA, VI Registru centras - i.k. 124110246 LT" išduotą sertifikatą "AB Lietuvos automobilių kelių direkcija, AB Lietuvos automobilių kelių direkcija, į.k.188710638 LT", sertifikatas galioja nuo 2022-12-29 09:03:42 iki 2025-12-28 09:03:42 "Gauto dokumento registravimas" paskirties metaduomenų vientisumas užtikrintas naudojant "RCSC IssuingCA, VI Registru centras - i.k. 124110246 LT" išduotą sertifikatą "Dokumentų valdymo sistema Avilys, Klaipėdos miesto savivaldybės administracija, į.k. 188710823 LT", sertifikatas galioja nuo 2021-12-20 12:35:17 iki 2024-12-19 12:35:17
<b>Pagrindinio dokumento priedų skaičius</b>	1
<b>Pagrindinio dokumento pridedamų dokumentų skaičius</b>	–
<b>Priedamo dokumento sudarytojas (-ai)</b>	–
<b>Priedamo dokumento pavadinimas (antraštė)</b>	–
<b>Priedamo dokumento registracijos data ir numeris</b>	–
<b>Programinės įrangos, kuria naudojantis sudarytas elektroninis dokumentas, pavadinimas</b>	DocLogix v12.8.7.0

**DETALŪS METADUOMENYS****Informacija apie elektroninio dokumento ir elektroninio (-ių) parašo (-ų) tikrinimą (tikrinimo data)**

Atitinka specifikacijos keliamus reikalavimus.  
Certificate path validation failed for certificate (subject: AB Lietuvos automobilių kelių direkcija, valid from: 2022-12-29 09:03:42). OSCP response specifies certificate status for the date "2024-08-20 15:29:35" (thisUpdate) and it is out-of-date to be used for the date ("2024-08-20 15:30:46"), when validating certificate was used.,Certificate path validation failed for certificate (subject: AB Lietuvos automobilių kelių direkcija, valid from: 2022-12-29 09:03:42). Information about certificate revocation could not be retrieved (using CRL ([http://esp2.rcsc.lt/cdp/RCSC\\_IssuingCA.crl](http://esp2.rcsc.lt/cdp/RCSC_IssuingCA.crl)): Certificate revocation list (CRL) specifies certificate status for the date "2024-08-20 01:26:09" (thisUpdate) and it is out-of-date to be used for the date ("2024-08-20 15:30:46"), when validating certificate was used.). (DVS sistema 2024-08-20 14:55:56)  
Certificate path validation failed for certificate (subject: Dokumentų valdymo sistema Avilys, valid from: 2021-12-20 12:35:17). OSCP response specifies certificate status for the date "2024-08-20 15:29:36" (thisUpdate) and it is out-of-date to be used for the date ("2024-08-20 15:30:47"), when validating certificate was used.,Certificate path validation failed for certificate (subject: Dokumentų valdymo sistema Avilys, valid from: 2021-12-20 12:35:17). Information about certificate revocation could not be retrieved (using CRL ([http://esp2.rcsc.lt/cdp/RCSC\\_IssuingCA.crl](http://esp2.rcsc.lt/cdp/RCSC_IssuingCA.crl)): Certificate revocation list (CRL) specifies certificate status for the date "2024-08-20 01:26:09" (thisUpdate) and it is out-of-date to be used for the date ("2024-08-20 15:30:47"), when validating certificate was used.). (Dokumentų valdymo sistema Avilys 2024-08-20 15:30:20)

**Paieškos nuoroda**

-

**Papildomi metaduomenys**

Nuorašą suformavo 2024-08-20 15:30:47 Dokumentų valdymo sistema Avilys

## NEKILNOJAMOJO TURTO REGISTRO DUOMENŲ BAZĖS IŠRAŠAS

2024-09-17 08:29:57

### 1. Nekilnojamojo turto registre įregistruotas turtas:

Registro Nr.: **44/3258414**  
Registro tipas: **Žemės sklypas su statiniais**  
Sudarymo data: **2023-08-07**  
**Klaipėda**

### 2. Nekilnojamieji daiktai:

- 2.1. **Žemės sklypas**  
**Klaipėda**  
Unikalus daikto numeris: **4400-6153-8887**  
Žemės sklypo kadastro numeris ir kadastro vietovės pavadinimas: **2101/7001:103 Klaipėdos m. k.v.**  
Daikto pagrindinė naudojimo paskirtis: **Kita**  
Žemės sklypo naudojimo būdas: **Susisiekimo ir inžinerinių tinklų koridorių teritorijos**  
Statusas: **Suformuotas sujungus daiktus**  
Daikto istorinė kilmė: **Gautas sujungus daiktus, unikalus daikto numeris 4400-2781-3110**  
**Gautas sujungus daiktus, unikalus daikto numeris 4400-6119-1980**  
**Gautas sujungus daiktus, unikalus daikto numeris 4400-6119-2278**  
**Gautas sujungus daiktus, unikalus daikto numeris 4400-6119-1359**  
**Gautas sujungus daiktus, unikalus daikto numeris 4400-6118-9919**  
**Gautas sujungus daiktus, unikalus daikto numeris 4400-6118-8621**  
**Gautas sujungus daiktus, unikalus daikto numeris 4400-6119-2523**  
Žemės sklypo plotas: **6.3289 ha**  
Kelių plotas: **6.3289 ha**  
Žemės ūkio naudmenų našumo balas: **40.0**  
Matavimų tipas: **Žemės sklypas suformuotas atliekant kadastrinius matavimus**  
Vidutinė rinkos vertė: **685000 Eur**  
Vidutinės rinkos vertės nustatymo data: **2024-02-27**  
Vidutinės rinkos vertės nustatymo būdas: **Masinis vertinimas**  
Kadastro duomenų nustatymo data: **2023-07-10**
- 2.2. **Kelias - Rajoninis kelias Nr. 2215 privažiuojamasis kelias prie Klaipėdos miesto nuo kelio Vilnius-Kaunas-Klaipėda**  
**Klaipėda**  
Unikalus daikto numeris: **4400-2412-0941**  
Daikto pagrindinė naudojimo paskirtis: **Kelių**  
Žymėjimas plane: **1-95**  
Statybos pradžios metai: **1900**  
Statybos pabaigos metai: **1900**  
Rekonstravimo pradžios metai: **2018**  
Rekonstravimo pabaigos metai: **2018**  
Statinio kategorija: **Ypatingasis**  
Baigtumo procentas: **100 %**  
Ilgis: **2.025 km**  
Danga: **Asfaltbetonis**  
Kelio reikšmė: **Valstybinės**  
Kelio kategorija: **IV**  
Eismo juostų skaičius: **Dvi**  
Atkūrimo sąnaudos (statybos vertė): **1207000 Eur**  
Atkuriamoji vertė: **1029000 Eur**  
Atkūrimo sąnaudų (statybos vertės) ir atkuriamosios vertės nustatymo data: **2021-06-30**  
Vidutinė rinkos vertė: **1029000 Eur**  
Vidutinės rinkos vertės nustatymo būdas: **Atkuriamoji vertė**  
Vidutinės rinkos vertės nustatymo data: **2021-06-30**  
Kadastro duomenų nustatymo data: **2021-06-30**

### 3. Daikto priklausiniai iš kito registro: įrašų nėra

### 4. Nuosavybė:

- 4.1. **Nuosavybės teisė**  
Savininkas: **LIETUVOS RESPUBLIKA, a.k. 111105555**  
Daiktas: **žemės sklypas Nr. 4400-6153-8887, aprašytas p. 2.1.**  
Įregistravimo pagrindas: **2013-10-04 Nacionalinės žemės tarnybos teritorinio skyriaus vedėjo sprendimas Nr. 13SK-(14.13.111.)-560**  
**2013-11-22 Nacionalinės žemės tarnybos teritorinio skyriaus vedėjo įsakymas Nr. 13VJ-(14.13.2.)-513**  
**2023-06-14 Nacionalinės žemės tarnybos teritorinio skyriaus vedėjo sprendimas Nr. 13SK-142-(14.13.111 E.)**  
**2023-06-14 Nacionalinės žemės tarnybos teritorinio skyriaus vedėjo sprendimas Nr. 13SK-143-(14.13.111 E.)**  
**2023-06-14 Nacionalinės žemės tarnybos teritorinio skyriaus vedėjo sprendimas Nr. 13SK-140-(14.13.111 E.)**  
**2023-06-14 Nacionalinės žemės tarnybos teritorinio skyriaus vedėjo sprendimas Nr. 13SK-144-(14.13.111 E.)**  
**2023-06-14 Nacionalinės žemės tarnybos teritorinio skyriaus vedėjo sprendimas Nr. 13SK-145-(14.13.111 E.)**  
**2023-06-14 Nacionalinės žemės tarnybos teritorinio skyriaus vedėjo sprendimas Nr. 13SK-141-(14.13.111 E.)**  
**2024-02-19 Nacionalinės žemės tarnybos nekilnojamojo turto kadastro skyriaus vedėjo sprendimas Nr. 1SK-2332-(10.1 E.)**  
Įrašas galioja: **Nuo 2024-02-29**
- 4.2. **Nuosavybės teisė**  
Savininkas: **LIETUVOS RESPUBLIKA, a.k. 111105555**

Daiktas: kelias Nr. 4400-2412-0941, aprašytas p. 2.2.  
[registravimo pagrindas: 2005-05-12 Įsakymas Nr. V-98  
2006-01-17 Įsakymas Nr. V-15  
[rašas galioja: Nuo 2013-12-13

#### 5. Valstybės ir savivaldybių žemės patikėjimo teisė:

5.1. Valstybinės žemės patikėjimo teisė  
Patikėtinis: Akcinė bendrovė "Via Lietuva", a.k. 188710638  
Daiktas: žemės sklypas Nr. 4400-6153-8887, aprašytas p. 2.1.  
[registravimo pagrindas: 2017-03-29 Lietuvos Respublikos Vyriausybės nutarimas Nr. 238  
2017-04-25 Perdavimo - priėmimo aktas Nr. 6-329  
2017-10-04 Lietuvos Respublikos Vyriausybės nutarimas Nr. 802  
2017-10-30 Perdavimo - priėmimo aktas Nr. 6-929  
2023-12-01 Perdavimo - priėmimo aktas Nr. 5-83 / 13MŽP-10-(14.13.114 E.)  
2024-02-19 Nacionalinės žemės tarnybos nekilnojamojo turto kadastro skyriaus vedėjo sprendimas Nr. 1SK-2332-(10.1 E.)  
[rašas galioja: Nuo 2024-02-29

#### 6. Kitos daiktinės teisės:

6.1. Turto patikėjimo teisė  
Patikėtinis: Akcinė bendrovė "Via Lietuva", a.k. 188710638  
Daiktas: kelias Nr. 4400-2412-0941, aprašytas p. 2.2.  
[registravimo pagrindas: 2017-03-29 Lietuvos Respublikos Vyriausybės nutarimas Nr. 238  
2017-04-25 Perdavimo - priėmimo aktas Nr. 6-329  
2021-08-05 Statybos užbaigimo aktas Nr. ACCA-30-210805-00188  
[rašas galioja: Nuo 2024-04-08

#### 7. Juridiniai faktai: [rašų nėra

#### 8. Žymos: [rašų nėra

#### 9. Teritorijos, kuriose taikomos SŽNS, įrašytos į NTK kadastro duomenų byloje įrašytų duomenų pagrindu: [rašų nėra

#### 10. Daikto registravimas ir kadastro žymos:

10.1. Kadastrinius matavimus atliko (kadastro žyma)  
JUSTINA JATUŽYTĖ  
Daiktas: kelias Nr. 4400-2412-0941, aprašytas p. 2.2.  
[registravimo pagrindas: 2015-09-21 Kvalifikacijos pažymėjimas Nr. 2M-M-2304  
2021-06-30 Nekilnojamojo daikto kadastro duomenų byla  
[rašas galioja: Nuo 2024-04-05

10.2. Rekonstrukcija (daikto registravimas)  
Daiktas: kelias Nr. 4400-2412-0941, aprašytas p. 2.2.  
[registravimo pagrindas: 2021-06-30 Nekilnojamojo daikto kadastro duomenų byla  
2021-08-05 Statybos užbaigimo aktas Nr. ACCA-30-210805-00188  
[rašas galioja: Nuo 2024-04-05

10.3. Suformuotas sujungimo būdu (daikto registravimas)  
Daiktas: žemės sklypas Nr. 4400-6153-8887, aprašytas p. 2.1.  
[registravimo pagrindas: 2023-07-10 Nekilnojamojo daikto kadastro duomenų byla  
2024-02-19 Nacionalinės žemės tarnybos nekilnojamojo turto kadastro skyriaus vedėjo sprendimas Nr. 1SK-2332-(10.1 E.)  
[rašas galioja: Nuo 2024-02-27

10.4. Kadastrinius matavimus atliko (kadastro žyma)  
EGLĖ PAIŠUKOVĖ  
Daiktas: žemės sklypas Nr. 4400-6153-8887, aprašytas p. 2.1.  
[registravimo pagrindas: 2023-04-19 Kvalifikacijos pažymėjimas Nr. 2M-M-2904  
2023-07-10 Nekilnojamojo daikto kadastro duomenų byla  
[rašas galioja: Nuo 2024-02-27

10.5. Suformuotas naujas (daikto registravimas)  
Daiktas: kelias Nr. 4400-2412-0941, aprašytas p. 2.2.  
[registravimo pagrindas: 2006-01-17 Įsakymas Nr. V-15  
2013-10-30 Nekilnojamojo daikto kadastro duomenų byla  
[rašas galioja: Nuo 2013-12-11

#### 11. Duomenys apie įregistruotas teritorijas, kuriose taikomos specialiosios žemės naudojimo sąlygos:

11.1. Teritorijos pavadinimas: Elektroninių ryšių tinklų elektroninių ryšių infrastruktūros apsaugos zonos (III skyrius,  
Teritorijos unikalus numeris: vienuoliktasis skirsnis) 100356001  
[registravimo pagrindas: Lietuvos Respublikos susisiekimo ministerija; 2022-06-30 Telia tinklo apsaugos zonos  
planas Klaipėdos miesto savivaldybėje Nr. 3-341  
[registravimo data: 2022-07-15  
Žemės sklypo plotas, patenkantis į Teritoriją: 2725 kv. m, nuo 2024-03-01

11.2. Elektroninių ryšių tinklų elektroninių ryšių infrastruktūros apsaugos zonos (III skyrius,  
Teritorijos pavadinimas: vienuoliktasis skirsnis) 100355840  
Teritorijos unikalus numeris: 100355840  
[registravimo pagrindas: Lietuvos Respublikos susisiekimo ministerija; 2022-06-30 Telia tinklo apsaugos zonos  
planas Klaipėdos miesto savivaldybėje Nr. 3-341  
[registravimo data: 2022-07-14  
Žemės sklypo plotas, patenkantis į Teritoriją: 207 kv. m, nuo 2024-03-01

11.3. Teritorijos pavadinimas: Kelių apsaugos zonos (III skyrius, antrasis skirsnis)  
Teritorijos unikalus numeris: 100402233  
[registravimo pagrindas: Lietuvos Respublikos susisiekimo ministerija; 2023-07-04 Valstybinės reikšmės kelių  
apsaugos zonų nustatymo planas Klaipėdos miesto savivaldybėje Nr. 3-327  
[registravimo data: 2023-07-10  
Žemės sklypo plotas, patenkantis į Teritoriją: 11456 kv. m, nuo 2024-03-01

11.4. Teritorijos pavadinimas: Kelių apsaugos zonos (III skyrius, antrasis skirsnis)  
Teritorijos unikalus numeris: 100401482

- [registravimo pagrindas: Lietuvos Respublikos susisiekimo ministerija; 2023-07-04 Valstybinės reikšmės kelių apsaugos zonų nustatymo planas Klaipėdos miesto savivaldybėje Nr. 3-327  
[registravimo data: 2023-07-05  
Žemės sklypo plotas, patenkantis į Teritoriją: 27363 kv. m, nuo 2024-03-01
- 11.5. Teritorijos pavadinimas: **Elektros tinklų apsaugos zonos (III skyrius, ketvirtasis skirsnis)**  
Teritorijos unikalus numeris: **100643405**  
[registravimo pagrindas: Lietuvos Respublikos energetikos ministerija; 2024-03-06 Įsakymas dėl energetikos ministro 2021 m. spalio 25 d. įsakymo Nr. 1-276 'Dėl Gargždų elektros tinklų teritorijų plano patvirtinimo pakeitimo' Nr. 1-50  
[registravimo data: 2024-03-21  
Žemės sklypo plotas, patenkantis į Teritoriją: **65 kv. m, nuo 2024-03-21**
- 11.6. Teritorijos pavadinimas: **Elektros tinklų apsaugos zonos (III skyrius, ketvirtasis skirsnis)**  
Teritorijos unikalus numeris: **100378255**  
[registravimo pagrindas: Lietuvos Respublikos energetikos ministerija; 2022-11-30 DĖL AUKŠTOS ĮTAMPOS 110 KV IR 330 KV ELEKTROS PERDAVIMO TINKLŲ, ESANČIŲ KLAIPĖDOS MIESTO SAVIVALDYBĖJE, APSAUGOS ZONŲ TERITORIJŲ PLANO PATVIRTINIMO Nr. 1-410  
[registravimo data: 2022-12-16  
Žemės sklypo plotas, patenkantis į Teritoriją: **1929 kv. m, nuo 2024-03-01**
- 11.7. Teritorijos pavadinimas: **Elektros tinklų apsaugos zonos (III skyrius, ketvirtasis skirsnis)**  
Teritorijos unikalus numeris: **100378084**  
[registravimo pagrindas: Lietuvos Respublikos energetikos ministerija; 2022-11-30 DĖL AUKŠTOS ĮTAMPOS 110 KV IR 330 KV ELEKTROS PERDAVIMO TINKLŲ, ESANČIŲ KLAIPĖDOS MIESTO SAVIVALDYBĖJE, APSAUGOS ZONŲ TERITORIJŲ PLANO PATVIRTINIMO Nr. 1-410  
[registravimo data: 2022-12-15  
Žemės sklypo plotas, patenkantis į Teritoriją: **1944 kv. m, nuo 2024-03-01**
- 11.8. Teritorijos pavadinimas: **Elektros tinklų apsaugos zonos (III skyrius, ketvirtasis skirsnis)**  
Teritorijos unikalus numeris: **100378146**  
[registravimo pagrindas: Lietuvos Respublikos energetikos ministerija; 2022-11-30 DĖL AUKŠTOS ĮTAMPOS 110 KV IR 330 KV ELEKTROS PERDAVIMO TINKLŲ, ESANČIŲ KLAIPĖDOS MIESTO SAVIVALDYBĖJE, APSAUGOS ZONŲ TERITORIJŲ PLANO PATVIRTINIMO Nr. 1-410  
[registravimo data: 2022-12-15  
Žemės sklypo plotas, patenkantis į Teritoriją: **1929 kv. m, nuo 2024-03-01**
- 11.9. Teritorijos pavadinimas: **Elektros tinklų apsaugos zonos (III skyrius, ketvirtasis skirsnis)**  
Teritorijos unikalus numeris: **100376900**  
[registravimo pagrindas: Lietuvos Respublikos energetikos ministerija; 2022-11-30 DĖL AUKŠTOS ĮTAMPOS 110 KV IR 330 KV ELEKTROS PERDAVIMO TINKLŲ, ESANČIŲ KLAIPĖDOS MIESTO SAVIVALDYBĖJE, APSAUGOS ZONŲ TERITORIJŲ PLANO PATVIRTINIMO Nr. 1-410  
[registravimo data: 2022-12-14  
Žemės sklypo plotas, patenkantis į Teritoriją: **1821 kv. m, nuo 2024-03-01**
- 11.10. Teritorijos pavadinimas: **Elektros tinklų apsaugos zonos (III skyrius, ketvirtasis skirsnis)**  
Teritorijos unikalus numeris: **100377252**  
[registravimo pagrindas: Lietuvos Respublikos energetikos ministerija; 2022-11-30 DĖL AUKŠTOS ĮTAMPOS 110 KV IR 330 KV ELEKTROS PERDAVIMO TINKLŲ, ESANČIŲ KLAIPĖDOS MIESTO SAVIVALDYBĖJE, APSAUGOS ZONŲ TERITORIJŲ PLANO PATVIRTINIMO Nr. 1-410  
[registravimo data: 2022-12-14  
Žemės sklypo plotas, patenkantis į Teritoriją: **1944 kv. m, nuo 2024-03-01**
- 11.11. Teritorijos pavadinimas: **Elektros tinklų apsaugos zonos (III skyrius, ketvirtasis skirsnis)**  
Teritorijos unikalus numeris: **100359318**  
[registravimo pagrindas: **AB "Energijos skirstymo operatorius"; 2022-08-10 Tilžės g. 74, Klaipėda, Klaipėdos m. sav. Nr. E1N3190039**  
[registravimo data: **2022-08-24**  
Žemės sklypo plotas, patenkantis į Teritoriją: **66 kv. m, nuo 2024-03-01**
- 11.12. Teritorijos pavadinimas: **Elektros tinklų apsaugos zonos (III skyrius, ketvirtasis skirsnis)**  
Teritorijos unikalus numeris: **100350880**  
[registravimo pagrindas: **AB "Energijos skirstymo operatorius"; 2022-05-17 Til'ės g. 82, Klaipėda, Klaipėdos m. sav. Nr. E1N3211963**  
[registravimo data: **2022-05-22**  
Žemės sklypo plotas, patenkantis į Teritoriją: **65 kv. m, nuo 2024-03-01**
- 11.13. Teritorijos pavadinimas: **Elektros tinklų apsaugos zonos (III skyrius, ketvirtasis skirsnis)**  
Teritorijos unikalus numeris: **100192195**  
[registravimo pagrindas: Lietuvos Respublikos energetikos ministerija; 2021-10-25 Įsakymas dėl Gargždų elektros tinklų teritorijų plano patvirtinimo Nr. 1-276  
[registravimo data: 2022-01-04  
Žemės sklypo plotas, patenkantis į Teritoriją: **82 kv. m, nuo 2024-03-01**
- 11.14. Teritorijos pavadinimas: **Elektros tinklų apsaugos zonos (III skyrius, ketvirtasis skirsnis)**  
Teritorijos unikalus numeris: **100115212**  
[registravimo pagrindas: Lietuvos Respublikos energetikos ministerija; 2021-10-25 Įsakymas dėl Klaipėdos elektros tinklų teritorijų plano patvirtinimo Nr. 1-278  
[registravimo data: 2021-11-18  
Duomenų pakeitimo pagrindas: Lietuvos Respublikos energetikos ministerija; 2024-04-12 Įsakymas dėl Energetikos ministro 2021 m. spalio 25 d. įsakymo Nr. 1-278 'Dėl Klaipėdos elektros tinklų teritorijų plano patvirtinimo' pakeitimo Nr. 1-72  
Duomenų pakeitimo data: **2024-04-18**  
Žemės sklypo plotas, patenkantis į Teritoriją: **48 kv. m, nuo 2024-04-18**
- 11.15. Teritorijos pavadinimas: **Elektros tinklų apsaugos zonos (III skyrius, ketvirtasis skirsnis)**  
Teritorijos unikalus numeris: **100112906**  
[registravimo pagrindas: Lietuvos Respublikos energetikos ministerija; 2021-10-25 Įsakymas dėl Klaipėdos elektros tinklų teritorijų plano patvirtinimo Nr. 1-278  
[registravimo data: 2021-11-17  
Duomenų pakeitimo pagrindas: Lietuvos Respublikos energetikos ministerija; 2024-04-12 Įsakymas dėl Energetikos ministro 2021 m. spalio 25 d. įsakymo Nr. 1-278 'Dėl Klaipėdos elektros tinklų teritorijų plano patvirtinimo' pakeitimo Nr. 1-72  
Duomenų pakeitimo data: **2024-04-22**  
Žemės sklypo plotas, patenkantis į Teritoriją: **66 kv. m, nuo 2024-04-22**

- 11.16. Teritorijos pavadinimas: **Elektros tinklų apsaugos zonos (III skyrius, ketvirtasis skirsnis)**  
Teritorijos unikalus numeris: **100094250**  
Įregistravimo pagrindas: **Lietuvos Respublikos energetikos ministerija; 2021-10-25 Įsakymas dėl Klaipėdos elektros tinklų teritorijų plano patvirtinimo Nr. 1-278**  
Įregistravimo data: **2021-11-05**  
Žemės sklypo plotas, patenkantis į Teritoriją: **53 kv. m, nuo 2024-03-01**
- 11.17. Teritorijos pavadinimas: **Elektros tinklų apsaugos zonos (III skyrius, ketvirtasis skirsnis)**  
Teritorijos unikalus numeris: **100094254**  
Įregistravimo pagrindas: **Lietuvos Respublikos energetikos ministerija; 2021-10-25 Įsakymas dėl Klaipėdos elektros tinklų teritorijų plano patvirtinimo Nr. 1-278**  
Įregistravimo data: **2021-11-05**  
Duomenų pakeitimo pagrindas: **Lietuvos Respublikos energetikos ministerija; 2024-04-12 Įsakymas dėl Energetikos ministro 2021 m. spalio 25 d. įsakymo Nr. 1-278 'Dėl Klaipėdos elektros tinklų teritorijų plano patvirtinimo' pakeitimo Nr. 1-72**  
Duomenų pakeitimo data: **2024-04-22**  
Žemės sklypo plotas, patenkantis į Teritoriją: **47 kv. m, nuo 2024-04-22**
- 11.18. Teritorijos pavadinimas: **Elektros tinklų apsaugos zonos (III skyrius, ketvirtasis skirsnis)**  
Teritorijos unikalus numeris: **100057426**  
Įregistravimo pagrindas: **AB "Energinės skirstymo operatorius"; 2019-09-30 10 kV OL L-200 iš Jakų TP rekonstravimas Klaipėdos r. sav., Sendvario sen., Sudmantų k., Budrikų k., Kiškėnų k., Jakų k. Nr. E1E3100006**  
Įregistravimo data: **2021-10-18**  
Žemės sklypo plotas, patenkantis į Teritoriją: **63 kv. m, nuo 2024-03-01**
- 11.19. Teritorijos pavadinimas: **Skirstomųjų dujotiekių apsaugos zonos (III skyrius, šeštasis skirsnis)**  
Teritorijos unikalus numeris: **100638768**  
Įregistravimo pagrindas: **Lietuvos Respublikos energetikos ministerija; 2022-12-05 Įsakymas dėl energetikos ministro 2021 m. spalio 25 d. įsakymo Nr. 1-277 'Dėl Klaipėdos skirstomųjų dujotiekių teritorijų plano patvirtinimo' pakeitimo Nr. 1-439**  
Įregistravimo data: **2024-02-07**  
Žemės sklypo plotas, patenkantis į Teritoriją: **157 kv. m, nuo 2024-03-01**
- 11.20. Teritorijos pavadinimas: **Skirstomųjų dujotiekių apsaugos zonos (III skyrius, šeštasis skirsnis)**  
Teritorijos unikalus numeris: **100122891**  
Įregistravimo pagrindas: **Lietuvos Respublikos energetikos ministerija; 2022-12-05 Įsakymas dėl energetikos ministro 2021 m. spalio 25 d. įsakymo Nr. 1-277 'Dėl Klaipėdos skirstomųjų dujotiekių teritorijų plano patvirtinimo' pakeitimo Nr. 1-439**  
Įregistravimo data: **2021-11-23**  
Duomenų pakeitimo pagrindas: **AB "Energinės skirstymo operatorius"; 2022-11-09 DIDLIO SLĖGIO SKIRSTOMOJO DUJOTIEKIO, NUO ESAMO DUJOTIEKIO TILŽĖS GATVĖJE, SKLYPUOSE TILŽĖS G. 86, 90, KLAIPĖDOS M., REKONSTRAVIMO PROJEKTAS Nr. D7A3203058**  
Duomenų pakeitimo data: **2023-03-29**  
Žemės sklypo plotas, patenkantis į Teritoriją: **3276 kv. m, nuo 2024-03-01**
- 11.21. Teritorijos pavadinimas: **Magistralinių dujotiekių vietovės klasių teritorija (III skyrius, septintasis skirsnis)**  
Teritorijos unikalus numeris: **100406855**  
Įregistravimo pagrindas: **Lietuvos Respublikos energetikos ministerija; 2023-05-31 Klaipėdos miesto savivaldybės teritorijoje esančių magistralinių dujotiekių vietovės klasių teritorijų planas Nr. 1-162**  
Įregistravimo data: **2023-08-10**  
Žemės sklypo plotas, patenkantis į Teritoriją: **7498 kv. m, nuo 2024-03-01**

12. Registro pastabos ir nuorodos: įrašų nėra


13. Kita informacija: įrašų nėra


14. Informacija apie duomenų sandoriui tikslinimą: įrašų nėra

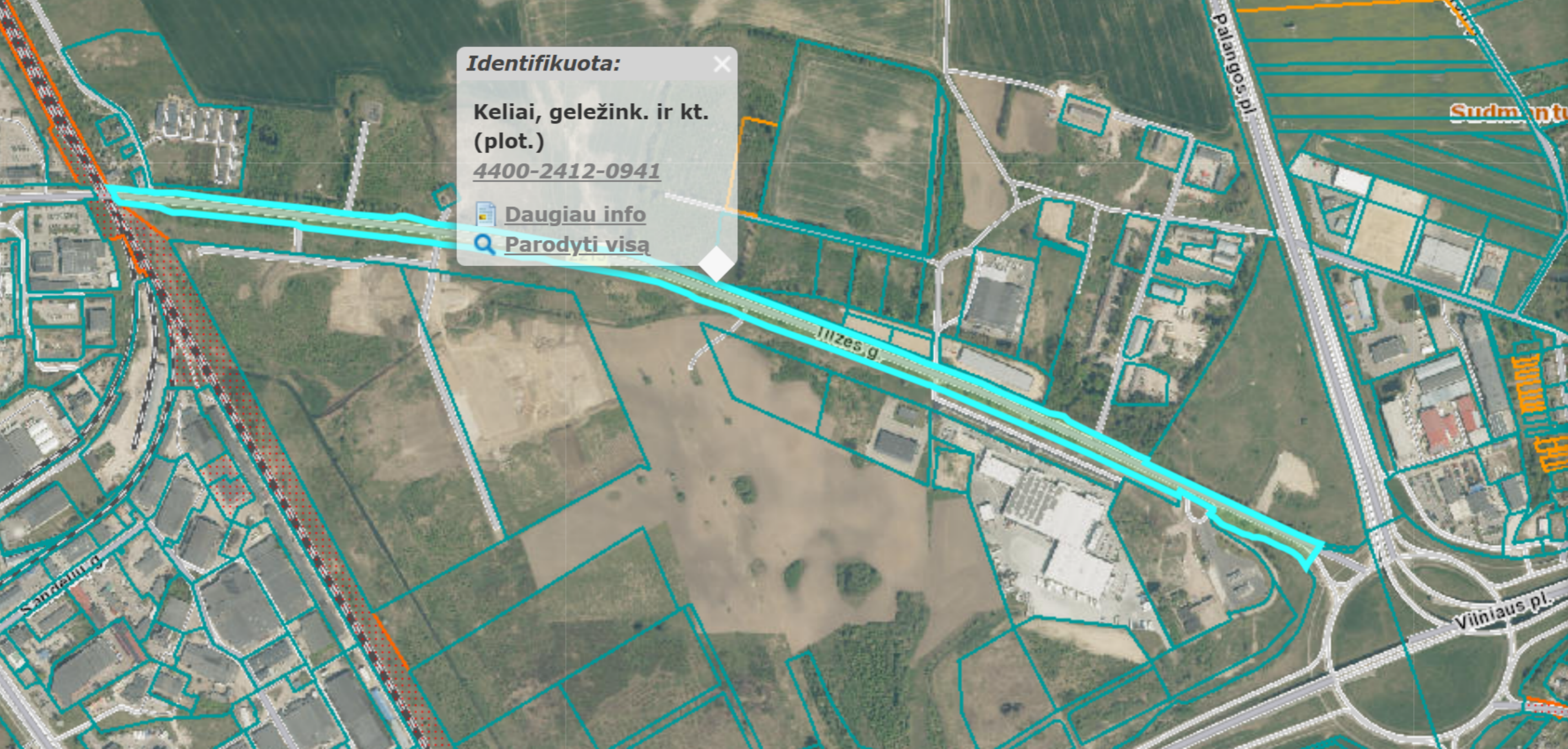
Identifikuota: ✕

Keliai, geležink. ir kt.  
(plot.)

4400-2412-0941

 [Daugiau info](#)

 [Parodyti visa](#)



**DETALŪS METADUOMENYS**

<b>Dokumento sudarytojas (-ai)</b>	Turto valdymo skyriaus Vyriausioji specialistė Aušra Rulienė
<b>Dokumento pavadinimas (antraštė)</b>	DĖL ILGALAIKIO MATERIALIOJO TURTO PERĖMIMO SAVIVALDYBĖS NUOSAVYBĖN
<b>Dokumento registracijos data ir numeris</b>	2024-10-11 Nr. T1-402
<b>Adresatas</b>	–
<b>Dokumentą vizavo.</b>	Bendrojo skyriaus Vyriausioji specialistė Birutė Radavičienė
<b>Veiksmo atlikimo data ir laikas</b>	2024-09-20 15:24:23
<b>Dokumentą vizavo.</b>	Turto valdymo skyriaus Skyriaus vedėjas Edvardas Simokaitis
<b>Veiksmo atlikimo data ir laikas</b>	2024-09-23 07:58:21
<b>Dokumentą vizavo.</b>	Aplinkosaugos ir miesto tvarkymo skyriaus Skyriaus vedėja Inga Kubilienė
<b>Veiksmo atlikimo data ir laikas</b>	2024-09-24 14:24:45
<b>Dokumentą vizavo.</b>	Teisės ir personalo skyriaus Vyriausioji specialistė Inga Ruibienė
<b>Veiksmo atlikimo data ir laikas</b>	2024-09-25 11:07:05
<b>Dokumentą vizavo.</b>	Vicemerė Vaida Raugelė
<b>Veiksmo atlikimo data ir laikas</b>	2024-09-25 13:05:29
<b>Dokumentą vizavo.</b>	Savivaldybės administracijos direktorius Andrius Žukas
<b>Veiksmo atlikimo data ir laikas</b>	2024-09-26 08:29:49
<b>Dokumentą vizavo.</b>	Teisės ir personalo skyriaus Skyriaus vedėjas Andrius Kačalinas
<b>Veiksmo atlikimo data ir laikas</b>	2024-09-26 11:30:21
<b>Dokumentą pasirašė</b>	Meras Arvydas Vaitkus
<b>Veiksmo atlikimo data ir laikas</b>	2024-10-11 10:15:01
<b>Dokumentą tvirtino</b>	Tarybos posėdžių sekretorė Julija Veresova
<b>Veiksmo atlikimo data ir laikas</b>	2024-10-11 10:41:54
<b>Registratorius</b>	Tarybos veiklos skyriaus Vyriausioji specialistė Virginija Palaimienė
<b>Veiksmo atlikimo data ir laikas</b>	2024-10-11 14:53:47
<b>Dokumento nuorašo atspausdinimo data ir jį atspausdinęs darbuotojas</b>	2024-10-11 atspausdino Tarybos veiklos skyriaus Vyriausioji specialistė Virginija Palaimienė

Nuorašas tikras  
Klaipėdos miesto savivaldybė  
2024-10-11