

## SPRENDINIŲ KONKRETIZAVIMO STADIJA (DETALIOJO PLANO SPRENDINIAI)

Reikalavimai ir apribojimai planuojamai ūkinei veiklai ir jos įtakai aplinkai bei gretimuose žemės sklypuose vykdomai ūkinei veiklai aprašyti aiškinamojo rašto sprendiniuose ir gale pridedamas įstatymų ir norminių dokumentų sąrašas.

### *Teritorijos planavimo tikslai, uždaviniai, naudojimo reglamentai:*

Pagrindiniai sprendiniai aprašyti teritorijos naudojimo reglamentų lentelėje. Rengiama anksčiau parengto teritorijų planavimo dokumento korektūra, kurios tikslai – detalizuojant bendrojo plano sprendinius koreguoti teritorijos naudojimo reglamento reikalavimus (keičiant žemės sklypo naudojimo būdą), neprieštaraujant įstatymų ir kitų teisės aktų reikalavimams bei Teritorijų planavimo įstatymo 4 straipsnio 4 dalyje nurodytų teritorijų planavimo dokumentų sprendiniams. Planuojama ūkinė veikla – gyvenamosios (vieno buto) paskirties pastato eksploatacija.

### *Detaliojo plano koregavimas:*

Pagrindinis detaliojo plano koregavimas atliekamas pakeičiant esamo sklypo naudojimo būdą iš rekreacinių teritorijų į vienbučių ir dvibučių gyvenamųjų pastatų teritorijas. **Sklypo užstatymo rodikliai – tankis, intensyvumas, aukštingumas** – buvo suplanuoti Žemės sklypų Skautų g. 9, 13, 15 detaliojo plano, patvirtinto Klaipėdos miesto savivaldybės administracijos direktoriaus 2004 m. rugsėjo 13 d. įsakymu Nr. AD1-1378 „Dėl žemės sklypų Skautų g. 9, 13, 15 detaliojo plano patvirtinimo“, ir pakoreguoto žemės sklypų Klaipėdoje, Skautų g. 9 ir Skautų g. 13, planu, prilyginamu detaliojo teritorijų planavimo dokumentui, patvirtintu Klaipėdos miesto savivaldybės administracijos direktoriaus 2014 m. kovo 17 d. įsakymu Nr. AD1-763 „Dėl žemės sklypų Klaipėdoje, Skautų g. 9 ir Skautų g. 13, planu, prilyginamo detaliojo teritorijų planavimo dokumentui, patvirtinimo“, korektūra suplanuotos teritorijos dalyje, žemės sklype Skautų g. 13, patvirtinta Klaipėdos miesto savivaldybės administracijos direktoriaus 2019 m. spalio 7 d. įsakymu Nr. AD2-1698 „Dėl detaliojo plano korektūros patvirtinimo“, ir **rengiamu projektu nekeičiami**. Koreguojama statybos zona (mažinama), priklausomųjų želdynų dalis (didinama), suplanuojamos automobilių stovėjimo vietos.

### *Sklypai:*

Esamam žemės sklypui nustatomi šie reglamentai:

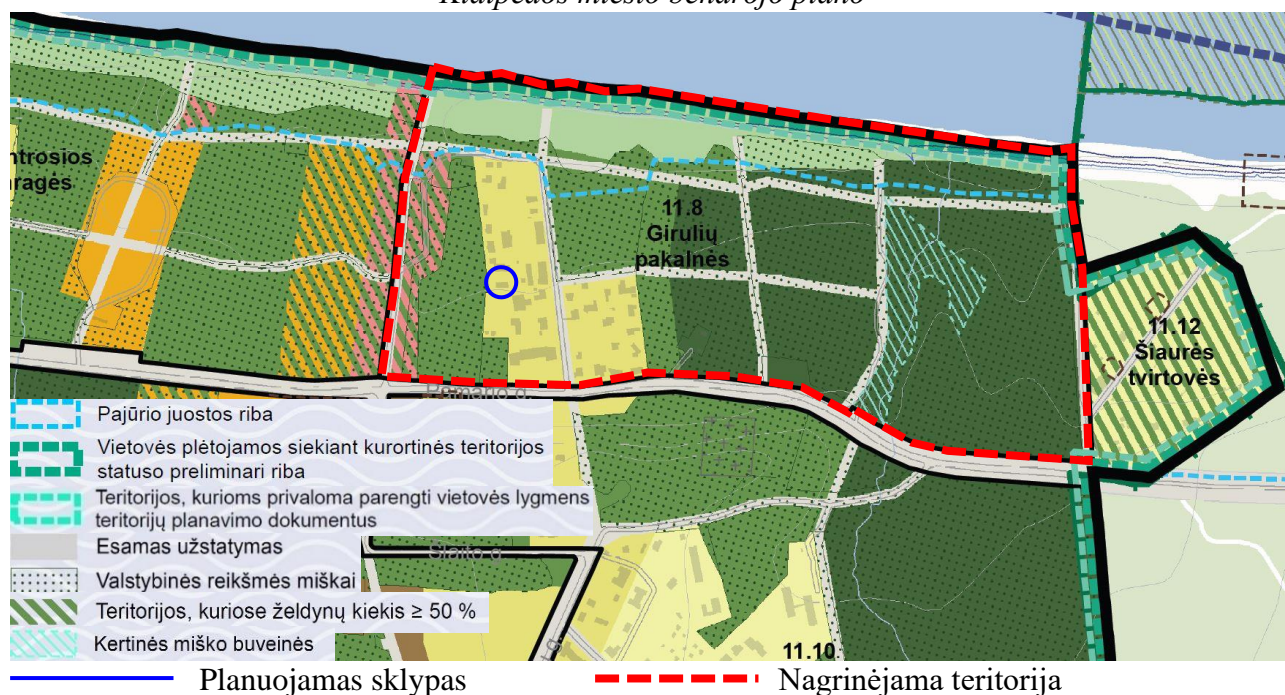
**Sklypas Nr. 1:** plotas – 1322 m<sup>2</sup>. Teritorijos naudojimo tipas – gyvenamoji teritorija (GG), žemės naudojimo paskirtis – kita (KT), naudojimo būdas – vienbučių ir dvibučių gyvenamųjų pastatų teritorijos (G1). Sklype yra esamas 2 aukštų viešojo poilsio paskirties pastatas – vila (un. Nr. 4400-2104-0366) bei pagalbinio ūkio pastatas (un. Nr. 4400-5478-8140). Patvirtinus detalųjį planą, esamo viešojo poilsio paskirties pastato paskirtis bus keičiama į vienbučių. Sklypo užstatymo rodikliai: tankis – 26 %, intensyvumas – 0,4, aukštingumas – 11 m\* (maksimalus aukštis iki statinio konstrukcijos aukščiausio taško). Užstatymo rodikliai buvo nustatyti Žemės sklypų Skautų g. 9, 13, 15 detaliojo plano, patvirtinto Klaipėdos miesto savivaldybės administracijos direktoriaus 2004 m. rugsėjo 13 d. įsakymu Nr. AD1-1378 „Dėl žemės sklypų Skautų g. 9, 13, 15 detaliojo plano patvirtinimo“, ir pakoreguoto žemės sklypų Klaipėdoje, Skautų g. 9 ir Skautų g. 13, planu, prilyginamu detaliojo teritorijų planavimo dokumentui, patvirtintu Klaipėdos miesto savivaldybės administracijos direktoriaus 2014 m. kovo 17 d. įsakymu Nr. AD1-763 „Dėl žemės sklypų Klaipėdoje, Skautų g. 9 ir Skautų g. 13, planu, prilyginamo detaliojo teritorijų planavimo dokumentui, patvirtinimo“, korektūra suplanuotos teritorijos dalyje, žemės sklype Skautų g. 13, patvirtinta Klaipėdos miesto savivaldybės administracijos direktoriaus 2019 m. spalio 7 d. įsakymu Nr. AD2-1698 „Dėl detaliojo plano korektūros patvirtinimo“, ir rengiamu projektu nekeičiami. Užstatymo

tipas – kitas (miesto vilų) (kt).

\* *Maksimalus pastato aukštis, t. y. 11 m, gali būti pasiektas tik atitraukus statybos zoną 4,25 m nuo sklypo ribų, kitu atveju maksimalus aukštis nustatomas vadovaujantis STR 2.02.09:2005 „Vienbučiai ir dvibučiai gyvenamieji pastatai“ 8 priedo reikalavimais.*

Sklypo užstatymo rodikliai neprieštaruoja Klaipėdos miesto bendrajam planui, patvirtintam Klaipėdos miesto savivaldybės tarybos 2021-09-30 sprendimu Nr. T2-191, STR 2.02.09:2005 „Vienbučiai ir dvibučiai gyvenamieji pastatai“ 9 priedo reikalavimams, Teritorijų planavimo normoms bei Gamtinio karkaso nuostatom.

*Ištrauka iš Klaipėdos miesto savivaldybės tarybos 2021-09-30 sprendimu Nr. T2-191 patvirtinto Klaipėdos miesto bendrojo plano*



Rajonai / Nagrinėjami rajonai	Spalva	Funkcinė zona	Teritorijos naudojimo tipas	Galimi žemės naudojimo būdai	Pagrindinė žemės naudojimo paskirtis	Rekomenduojama teritorijų struktūra %			Didžiausias leistinas pastatų aukštis, metrais nuo žemės paviršiaus	Mažiausias leistinas pastatų aukštis, metrais nuo žemės paviršiaus	Didžiausias leistinas sklypo užstatymo intensyvumas (UI)
						Gyvenamoji	Želdynai	Socialinė			
1	2	3	4	5	6	7	8	9	10	11	12
11.8		Paslaugų zona	PA	K, V, R, B, I2, E	KT	-	50	-	16	-	0,8
		Vidutinio užstatymo intensyvumo gyvenamoji zona	GG, GM, PA, SI	G1, G2, K, V, R, B, I2, E	KT	80	15	-	12	-	1,0
		Intensyviai naudojamų želdynų zona	BZ, AI, SI	B, E, V, R, I2	KT	-	-	-	-	-	-
		Rekreacinių miškų zona	MI	M2	M	-	-	-	-	-	-
		Inžinerinės infrastruktūros koridorių zona	TK	I2	KT	-	-	-	-	-	-
	Papl.	Ekstensyviai naudojamų želdynų zona	BZ	B, I2	KT	-	-	-	-	-	-

Vadovaujantis Klaipėdos miesto bendrojo plano Pagrindinio brėžinio sprendimais, nagrinėjamos teritorijos ribos sutampa su rajono 11.8 (Girulių pakalnės) ribomis. Planuojamas sklypas ir jo gretimybės patenka į vidutinio užstatymo intensyvumo gyvenamąją zoną, kurioje galimi teritorijos naudojimo tipai: GG, GM, PA, SI, galimi žemės naudojimo būdai: G1, G2, K, V, R, B, I2,

E. Didžiausias leistinas pastatų aukštis šioje zonoje – **12 m**, didžiausias leistinas sklypo užstatymo intensyvumas – **1,0**. Teritorijos plėtojimo būdas – modernizavimas.

Likusi kvartalo dalis susideda iš intensyviai naudojamų želdynų ir rekreacinių miškų zonų. Pietinėje dalyje, palei Stovyklos gatvę, yra paslaugų zona. Vakarinė kvartalo dalis patenka į pajūrio juostos ribas. Kvartalas priskiriamas vietovėms, plėtojamoms siekiant kurortinės teritorijos statuso, taip pat teritorijoms, kurioms privaloma parengti vietovės lygmens teritorijų planavimo dokumentus.

Pastatų (priestatų) atstumai iki gretimų sklypų ribų atitinka reikalavimus, nustatytus reglamento STR 1.05.01:2017 „Statybą leidžiantys dokumentai. Statybos užbaigimas. Statybos sustabdymas. Savavališkos statybos padarinių šalinimas. Statybos pagal neteisėtai išduotą statybą leidžiantį dokumentą padarinių šalinimas“ 7 priede, bei reglamento STR 2.02.09:2005 „Vienbučiai ir dvibučiai gyvenamieji pastatai“ 8 priede. 3 m atstumu nuo sklypo ribos statinio (pastato ar stogą turinčio inžinerinio statinio) bet kurių konstrukcijų aukštis, skaičiuojant jį nuo žemės sklypo ribos žemės paviršiaus altitudės, negali būti didesnis kaip 8,5 m; didesniais atstumais statinių konstrukcijų aukštis gali būti didinamas išlaikant reikalavimą, kiekvienam papildomam virš 8,5 m aukščio metrui atstumas didinamas po 0,5 m. Šiame punkte nurodyti atstumai gali būti mažinami gavus besiribojančio žemės sklypo savininko ar valdytojo rašytinį sutikimą. Kadangi atstumas nuo statybos ribos iki kaimyninio žemės sklypo Skautų g. 11 (kad. Nr. 2101/0001:931) yra 1 m, buvo gautas kaimyninio sklypo naudotojo (nuomininko) sutikimas raštu, statybos zona buvo suderinta su sklypo valdytoju (tuomečiu) – Nacionaline žemės tarnyba (2019.09.10 Nr. REG116618).

Gyvenamųjų pastatų (priestatų) atstumai iki gretimo sklypo pastatų (priestatų) atitinka reikalavimus, nustatytus reglamento STR 2.02.09:2005 „Vienbučiai ir dvibučiai gyvenamieji pastatai“ 2 priede.

#### ***Architektūriniai reikalavimai:***

- Pastato spalva, medžiagiškumas derinami su aplinkiniu užstatymu;
- Fasadų apdailai naudojamos įvairių rūšių apdailinės plytos, tinkas, medis, akmuo, stiklas, keramika, metalas.

Žemės sklypo įsisavinimo reikalavimai bei detaliojo plano iniciatoriaus priimami išsipareigojimai pateikiami detaliojo plano sprendinių įgyvendinimo sutartyje. Pastaba: Iki detaliojo plano patvirtinimo planavimo iniciatorius išsipareigoja pasirašyti sprendinių įgyvendinimo sutartį su Klaipėdos miesto savivaldybe.

#### ***Detaliojo plano sprendiniai įvertinant visuomenės poreikius:***

Artimiausia ugdymo įstaiga – Klaipėdos vaikų darželis „Gintarėlis“, adresu – Girulių pl. 1 (atstumas apie 350 m); Artimiausia parduotuvė, adresu Audros g. 6B (atstumas apie 4 km); Artimiausia gydymo įstaiga – Respublikinė Klaipėdos ligoninė, Tuberkuliozės filialas, adresu P. Lideikio g. 2 (atstumas apie 6 km). Artimiausia viešojo transporto sustojimo vieta – Girulių plente (atstumas apie 700 m, važiuoja miesto autobusai, maršruto Nr. 4, 24).

#### ***Detaliojo plano sprendiniai aplinkos kokybės ir higieninės būklės požiūriu:***

Vadovaujantis LR specialiųjų žemės naudojimo sąlygų įstatymu, visai planuojamai teritorijai galioja apsaugos zonos bei išlaikomi normuojami atstumai. Į vakarus nuo planuojamos teritorijos, apie 300 m atstumu, yra Baltijos jūra. Į pajūrio juostos ribas planuojamas sklypas nepatenka. Pietuose sklypas ribojasi su valstybinės reikšmės mišku (II grupė – specialiosios paskirties miškai, B pogrupis – rekreaciniai miškai (miško parkai)). Planuojamas sklypas nepatenka į minėtų teritorijų ribas, todėl šiais aspektais detaliojame plane papildomų apribojimų nenustatoma. Aplinkos kokybė ir higieninė būklė, įgyvendinus numatytus sprendinius, atitiks nustatytas normas.

### **Gretimųjų poveikis planuojamai aplinkai:**

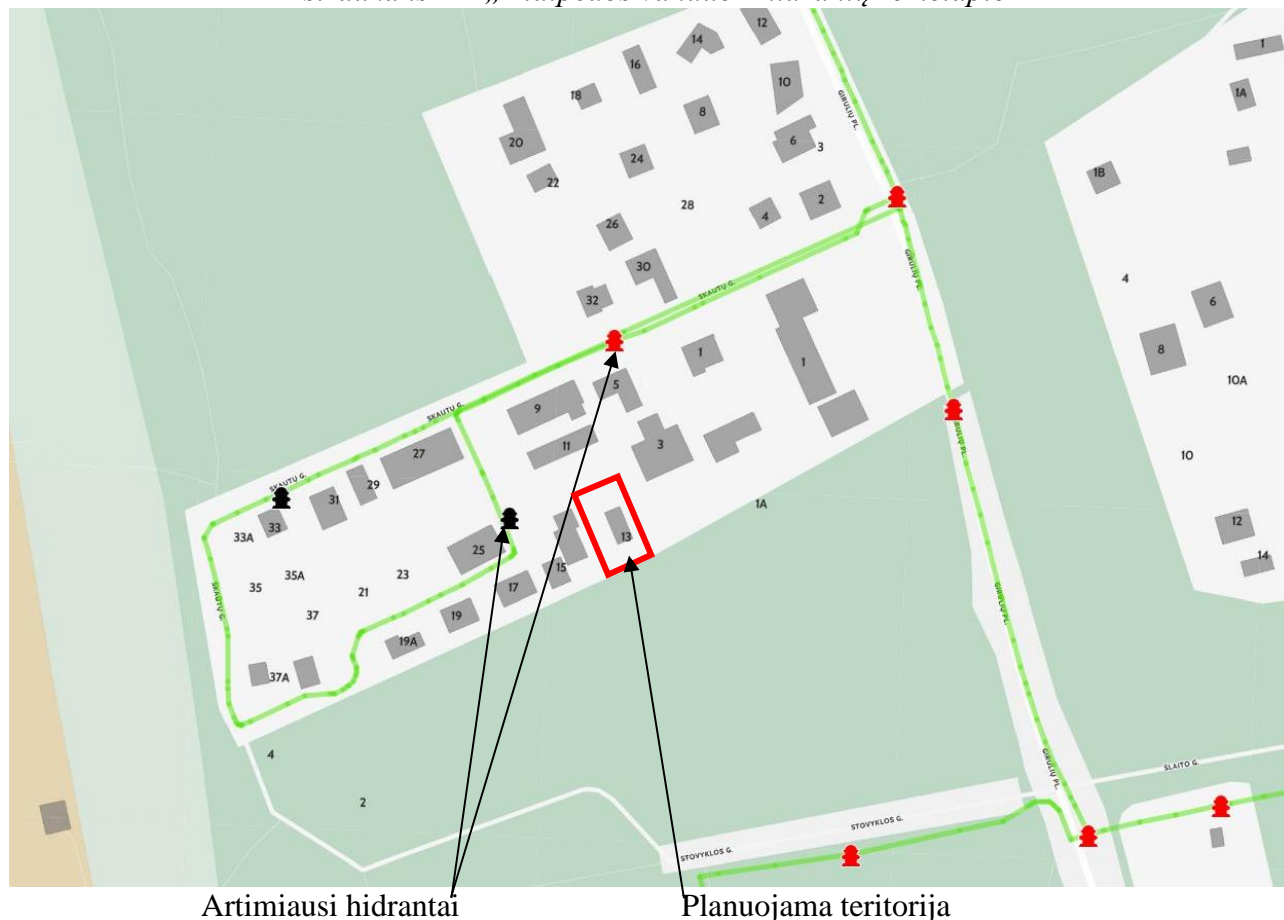
Įvertinus ūkinės veiklos pobūdį, gretimų žemės sklypų ir teritorijų paskirtį bei juose esančių statinių išdėstymą, planuojamos teritorijos inžinerinį aprūpinimą, cheminę, fizinę, biologinę taršą, psichogeninę įtaką, daroma išvada, kad detaliojo plano gretimybėse vykdoma ir numatyta ūkinė plėtra neturės neigiamo poveikio planuojamai veiklai.

### **Gaisrinė sauga:**

Bendru atveju pastatų minimalus atsparumo ugniai laipsnis – I-II, išlaikant atstumus tarp pastatų (6-8 m) išskyrus atvejus, kai sklype galioja nustatytos specialios žemės naudojimo sąlygos, keičiamas pastatų atsparumo ugniai laipsnis, išlaikant atstumus tarp pastatų. Statiniai sklype išdėstyti nepažeidžiant gretimų sklypų savininkų ar naudotojų pagrįstų interesų (vadovaujantis STR 1.05.01:2017, STR 2.02.09:2005). Pastatai atitinka statybos techninio reglamento STR 2.01.01(2):1999 „Esminiai statinio reikalavimai. Gaisrinė sauga“, Gaisrinės saugos pagrindinių reikalavimų, Gyvenamųjų pastatų gaisrinės saugos taisyklių nuostatus.

Gaisro atveju vanduo būtų imamas iš esamų priešgaisrinių vandens hidrantų, įrengtų Skautų gatvėje (atstumas iki tolimiausio užstatymo zonos taško – apie 80 m). Į planuojamą sklypą patenkama iš Girulių plento per Stovyklos gatvę ir per vietinį kelią LM1690 (pravažiuojamasis kelias tarp Skautų g. ir Stovyklos g.). Vadovaujantis Gaisrinės saugos normų teritorijų planavimo dokumentams rengti 11 punktu, detaliojo plano sprendiniai sudaro galimybę įgyvendinti Gaisrinės saugos pagrindiniuose reikalavimuose numatytas sąlygas gaisrų gesinimo ir gelbėjimo automobiliams privažiuoti prie kiekvieno statinio, gaisro gesinimo vandens šaltinio ir gaisrinio hidranto. Artimiausias gaisrinė stotis – 8 km atstumu nuo planuojamos teritorijos, adresu Trilapio g. 12, Klaipėda.

*Ištrauka iš AB „Klaipėdos vanduo“ hidrantų žemėlapiu*



### ***Inžineriniai tinklai:***

Sklype esantis pastatas yra prijungtas prie centralizuotų Klaipėdos miesto vandentiekio, buitinių ir paviršinių nuotekų tinklų. Iki pastato atvestas dujotiekis, elektros ir ryšių tinklai. Vadovaujantis LR specialiųjų žemės naudojimo sąlygų įstatymu, sklypo ribose nustatytos apsaugos zonos nuo esamų inžinerinių tinklų.

### ***Specialiosios žemės naudojimo sąlygos (2019-06-06 LR specialiųjų žemės naudojimo sąlygų įstatymas Nr. XIII-2166):***

Planuojamam sklypui taikomos specialiosios žemės naudojimo sąlygos – Elektros tinklų apsaugos zonos (III-4), Skirstomųjų dujotiekių apsaugos zonos (III-6), Elektroninių ryšių tinklų elektroninių ryšių infrastruktūros apsaugos zonos (III-11). Sklypui taip pat taikoma neįregistruota specialioji žemės naudojimo sąlyga – Vandens tiekimo ir nuotekų, paviršinių nuotekų tvarkymo infrastruktūros apsaugos zonos (III-10). Specialiųjų žemės naudojimo sąlygų dydžiai pakoreguoti pagal faktą.

### **Sklypas Nr. 1:**

- III-4. Elektros tinklų apsaugos zonos - 47 m<sup>2</sup>
- III-6. Skirstomųjų dujotiekių apsaugos zonos - 143 m<sup>2</sup>
- III-10. Vandens tiekimo ir nuotekų, paviršinių nuotekų tvarkymo infrastruktūros apsaugos zonos - 315 m<sup>2</sup>
- III-11. Elektroninių ryšių tinklų elektroninių ryšių infrastruktūros apsaugos zonos - 224 m<sup>2</sup>

### ***Servitutai:***

Planuojamame sklype esamų registruotų servitutų nėra. Detalioju planu nauji servitutai taip pat neplanuojami.

### ***Atliekos:***

Atliekas numatoma surinkti sklypo ribose stovinčiuose konteineriuose. Konteineriai surenkami pagal sutartis su atliekų vežėjais ir išvežami į atliekų sąvartyną. Tiksliai atliekų konteinerio (-ių) vieta nustatoma techninio projekto rengimo metu.

### ***Susisiekimas:***

Planuojama teritorija yra šiaurės vakarinėje Klaipėdos miesto dalyje – Giruliuose, adresu Skautų g. 13. Susisiekimo sistema esama: į sklypą patenkama iš C kat. Girulių plento per D kat. Stovyklos gatvę ir per vietinį kelią LM1690 (pravažiuojamasis kelias tarp Skautų g. ir Stovyklos g.). Pravažiuojamojo kelio/gatvės plotis tarp raudonųjų linijų ties planuojama teritorija – 6,5 m, važiuojamosios dalies plotis – 4 m, danga – betoninės trinkelės.

Automobilių parkavimas sprendžiamas sklypo ribose. Preliminarus automobilių stovėjimo vietų skaičius – 4 – nustatytas vadovaujantis STR 2.06.04:2014 „Gatvės ir vietinės reikšmės keliai. Bendrieji reikalavimai“ (toliau – Reglamentas) XIII skyriaus 30 lentelė (pastato naudingas plotas – 256,92 m<sup>2</sup>). Vadovaujantis Reglamento XIII skyriaus 32<sup>1</sup> lentelės reikalavimais, atstumas nuo suplanuotos 4 vietų automobilių stovėjimo aikštelės nėra reglamentuojamas. Automobilių stovėjimo vietų skaičius ir konkrečios vietos gali būti tikslinamos techniniu (-iais) projektu (-ais).

### ***Želdiniai:***

Pagal atliktos želdinių inventorizacijos duomenis sklype auga 16 medžių (2 beržai ir 14 pušų), iš kurių 12 vadovaujantis LR Vyriausybės 2008 m. kovo 12 d. nutarimu Nr. 206 „Dėl kriterijų, kuriuos atitinkantys medžiai ir krūmai priskiriami saugotiniams želdiniams, patvirtinimo“, yra priskiriami saugotiniams. Visų medžių būklė gera, tačiau beržai Nr. 6, 7 yra apkerpėję, žievė sueižėjusi, o pušys Nr. 3, 8 – pasvirusios. Visi sklype augantys medžiai yra išsaugomi. Inventorizacijos duomenys pateikiami sprendinių brėžinyje.



Beržai Nr. 6, 7



Pušys Nr. 3, 4, 5, 8, 9

Želdiniai sklypo ribose sprendžiami STR ir kitų teisės aktų nustatyta tvarka techninio projekto rengimo metu. Vadovaujantis Priklausomųjų želdynų plotų normų apskaičiavimo tvarkos aprašu, mažiausias želdynams priskiriamas plotas vienbučių ir dvibučių gyvenamųjų pastatų teritorijų sklypuose – 25 %, gamtinio karkaso stipriai pažeisto (degraduoto) geokologinio potencialo teritorijose – 35 %. Nors planuojamas sklypas patenka į gamtinio karkaso teritoriją, kurios geokologinio potencialo lygis silpnas (ne stipriai pažeistas), tačiau sklypas yra jautrioje gamtiniu požiūriu teritorijoje, todėl detaliuoju planu priklausomųjų želdynų kiekis divigubinamas iki 50 %, kas užtikrins kraštovaizdžio natūralumą ir gyvybingumą.

Sprendinių brėžinyje grafiškai pažymėtas priklausomųjų želdinių plotas. Statybos zona žymi teritoriją, kurioje galimas užstatymas (išsaugant visus į statybos zoną patenkančius medžius). Esamas užstatymas gali būti didinamas tik išlaikant ne mažesnę nei 50 % priklausomųjų želdinių kiekį ir išsaugant visus sklype augančius medžius.

Vadovaujantis Želdynų įrengimo ir želdinių veisimo taisyklių 5.4. punkto reikalavimais, medžiai veisiami ne arčiau kaip 5 m atstumu nuo pastatų sienų.

***Veiklą planuojamoje teritorijoje, jos tvarkymą ir eksploatavimą reglamentuoja:***

***Įstatymai (aktuali redakcija):***

- LR aplinkos apsaugos įstatymas, 1992-01-21 Nr. I-2223;
- LR saugomų teritorijų įstatymas, 2001-12-04 Nr. IX-628;
- LR atliekų tvarkymo įstatymas, 2002-07-01 Nr. IX-1004;
- LR pajūrio juostos įstatymas, 2002-07-02 Nr. IX-1016;
- LR kelių įstatymas, 2002-10-03 Nr. IX-1113;
- LR žemės įstatymas, 2004-01-27 Nr. IX-1983;
- LR triukšmo valdymo įstatymas, 2004-10-26 Nr. IX-2499;
- LR želdynų įstatymas, 2007-06-28 Nr. X-1241;
- LR teritorijų planavimo įstatymas, 2013-06-27 Nr. XII-407;
- LR geriamojo vandens tiekimo ir nuotekų tvarkymo įstatymas, 2014-06-12 Nr. XII-939;
- LR specialiųjų žemės naudojimo sąlygų įstatymas, 2019-06-06 Nr. XIII-2166.

***Nutarimai (aktuali redakcija):***

- Visuomenės informavimo, konsultavimo ir dalyvavimo priimant sprendinius dėl teritorijų planavimo nuostatai, LRV 2022-03-09 nutarimas Nr. 214.
- Kriterijai, kuriuos atitinkantys medžiai ir krūmai priskiriami saugotiniams želdiniams, LRV 2021-12-22 nutarimas Nr. 1101.

***Įsakymai (aktuali redakcija):***

- Paviršinių nuotekų tvarkymo reglamentas, LR AM 2007-04-02 įsakymas Nr. D1-193;
- Nuotekų tvarkymo reglamentas, LR AM 2007-10-08 įsakymas Nr. D1-515;
- Lauko gaisrinio vandentiekio tinklų ir statinių projektavimo ir įrengimo taisyklės, PAGD prie VRM direktoriaus 2009-05-22 įsakymas Nr. 1-168;
- Gamtinio karkaso nuostatai, LR AM 2010-07-16 įsakymas Nr. D1-624;
- Gaisrinės saugos pagrindiniai reikalavimai, PAGD prie VRM direktoriaus 2010-12-07 įsakymas Nr. 1-338;
- Geologinės informacijos naudojimo teritorijų planavime rekomendacijos, LGT prie AM direktoriaus 2010-12-31 įsakymas Nr. 1-258;
- Gyvenamųjų pastatų gaisrinės saugos taisyklės, PAGD prie VRM direktoriaus 2011-02-22 įsakymas Nr. 1-64;
- Žemės naudojimo būdų turinio aprašas, LR ŽŪM/LR AM 2013-12-11 įsakymas Nr. 3D-830/D1-920;
- Gaisrinės saugos normos teritorijų planavimo dokumentams rengti, LR AM/PAGD prie VRM direktoriaus 2013-12-31 įsakymas Nr. D1-995/1-312;
- Teritorijų planavimo sąlygų išdavimo tvarkos aprašas, LR AM 2013-12-31 įsakymas Nr. D1-999;
- Teritorijų planavimo erdvinių duomenų specifikacija, LR AM 2013-12-31 įsakymas Nr. D1-1009;
- Teritorijų planavimo normos, LR AM 2014-01-02 įsakymas Nr. D1-7;
- Kompleksinio teritorijų planavimo dokumentų rengimo taisyklės, LR AM 2014-01-02 įsakymas Nr. D1-8;
- Želdynų įrengimo ir želdinių veisimo taisyklės, LR AM 2022-01-18 įsakymas Nr. D1-10;
- Priklausomųjų želdynų plotų normų apskaičiavimo tvarkos aprašas, LR AM 2022-05-27 įsakymas Nr. D1-151.

***Kita (aktuali redakcija):***

- STR 2.01.01(2):1999 „Esminiai statinio reikalavimai. Gaisrinė sauga“;
- STR 2.02.09:2005 „Vienbučiai ir dvibučiai gyvenamieji pastatai“;
- STR 2.06.04:2014 „Gatvės ir vietinės reikšmės keliai. Bendrieji reikalavimai“;
- STR 1.05.01:2017 „Statybą leidžiantys dokumentai. Statybos užbaigimas. Statybos sustabdymas. Savavališkos statybos padarinių šalinimas. Statybos pagal neteisėtai išduotą statybą leidžiantį dokumentą padarinių šalinimas“;

- STR 1.01.03:2017 „Statinių ir patalpų klasifikavimas“;
- HN 33:2011 „Triukšmo ribiniai dydžiai gyvenamuosiuose ir visuomeninės paskirties pastatuose bei jų aplinkoje“.


\*Nustojus galioti nurodytiems dokumentams, automatiškai galioja juos keičiantys.

Projektuotoja



E. Valmienė

Projekto vadovė



S. Kazlauskienė