

KLAIPĖDOS MIESTO SAVIVALDYBĖS TARYBA

SPRENDIMAS
DĖL VALSTYBINĖS ŽEMĖS SKLYPO ŠILUTĖS PL. 93, KLAIPĖDOJE, DALIES
NUOMOS

2024 m. lapkričio 13 d. Nr. T1-482

Klaipėda

Vadovaudamasi Lietuvos Respublikos civilinio kodekso 6.394 straipsnio 3 dalimi, Lietuvos Respublikos vietos savivaldos įstatymo 15 straipsnio 2 dalies 20 punktu, Lietuvos Respublikos žemės įstatymo 7 straipsnio 1 dalies 2 punktu, 9 straipsnio 1 dalies 1 punktu, 9 straipsnio 23 dalimi ir 9 straipsnio 26 dalimi, Kitos paskirties valstybinės žemės sklypų pardavimo ir nuomos taisyklių, patvirtintų Lietuvos Respublikos Vyriausybės 1999 m. kovo 9 d. nutarimu Nr. 260 „Dėl Kitos paskirties valstybinės žemės sklypų pardavimo ir nuomos taisyklių patvirtinimo“ 2, 44 punktais ir 12.3, 43.5.5, 39.4, 56.4 papunkčiais, Pastatų, statinių, įrenginių, pastatytų iki 1996 m. sausio 1 d., saugaus naudojimo termino nustatymo tvarkos, patvirtintos Lietuvos Respublikos aplinkos ministro 2003 m. gegužės 19 d. įsakymu Nr. 237 „Dėl Pastatų, statinių, įrenginių, pastatytų iki 1996 m. sausio 1 d., saugaus naudojimo termino nustatymo tvarkos patvirtinimo“, statybos techninio reglamento STR 1.12.06:2002 „Statinio naudojimo paskirtis ir gyvavimo trukmė“, patvirtinto Lietuvos Respublikos aplinkos ministro 2002 m. spalio 30 d. įsakymu Nr. 565 „Dėl statybos techninio reglamento STR 1.12.06:2002 „Statinio naudojimo paskirtis ir gyvavimo trukmė“ patvirtinimo“, priedo „Statinio gyvavimo trukmė priklausomai nuo statinio naudojimo paskirties ir statybos produktų, iš kurių jis pastatytas“ 16.1 papunkčiu, atsižvelgdama į UAB „Vakarų valda“ matininko M. J. parengtą žemės sklypo planą, A. L. 2024-02-21 prašymą ir suderintą Valstybinės žemės nuomos sutarties projektą, Klaipėdos miesto savivaldybės taryba n u s p r e n d ž i a:

1. Nustatyti pastatui – svarstyklėms (unikalus Nr. *(duomenys neskelbtini)*) eksploatuoti reikalingą 1,8176 ha valstybinės žemės sklypo (kadastro Nr. 2101/0007:132), esančio Šilutės pl. 93, Klaipėdoje, dalį – 0,0956 ha.

2. Išnuomoti A. L. 1,8176 ha valstybinės žemės sklypo, kadastro Nr. 2101/0007:132, unikalus Nr. 4400-1132-4533, esančio Šilutės pl. 93, Klaipėdoje, dalį, kurios plotas – 0,0956 ha, Valstybinės žemės nuomos sutarties projekte nurodytomis sąlygomis.

3. Pritarti Valstybinės žemės nuomos sutarties projektui (pridedama).

Šis sprendimas gali būti skundžiamas Klaipėdos apylinkės teismo Klaipėdos miesto rūmams (S. Daukanto g. 8, Klaipėda) Lietuvos Respublikos civilinio kodekso nustatyta tvarka.

Savivaldybės meras

Teikėjas – Savivaldybės meras

Arvydas Vaitkus

Parengė
Žemėtvarkos skyriaus vyriausioji specialistėIrma Anučauskienė, tel. 44 55 21
2024-10-31

VALSTYBINĖS ŽEMĖS NUOMOS SUTARTIS

Nr.
Klaipėda

Lietuvos valstybė, toliau vadinama nuomotoju, atstovaujama Klaipėdos miesto savivaldybės administracijos direktoriaus Andriaus Žuko, veikiančio pagal Klaipėdos miesto savivaldybės mero 2024 m. liepos 2 d. potvarkį Nr. M-831 „Dėl įgaliojimų suteikimo Savivaldybės administracijos direktoriui“, ir A. L. (asmens kodas (*duomenys neskelbtini*), gyv. (*duomenys neskelbtini*), toliau vadinamas nuomininku, atsižvelgdami į Nekilnojamojo turto registro duomenų bazės išrašus, pagal kuriuos nuosavybės teise valdomi statiniai ir (ar) įrenginiai (jų dalys) – pastatas – svarstyklės (unikalus Nr. (*duomenys neskelbtini*), sudarė šią Valstybinės žemės nuomos sutartį.

1. Nuomotojas išnuomoja, o nuomininkas išsinuomoja 1,8176 ha ploto žemės sklypo, kadastro Nr. 2101/0007:132, unikalus Nr. 4400-1132-4533, esančio Šilutės pl. 93, Klaipėdoje, dalį, kurios plotas – 0,0956 ha.

2. Žemės sklypas išnuomojamas aštuonerių (8) metų laikotarpiui, skaičiuojant nuo šios sutarties sudarymo dienos (vadovaujantis Kitos paskirties valstybinės žemės sklypų pardavimo ir nuomos taisyklių, patvirtintų Lietuvos Respublikos Vyriausybės 1999 m. kovo 9 d. nutarimu Nr. 260 „Dėl Kitos paskirties valstybinės žemės sklypų pardavimo ir nuomos taisyklių patvirtinimo“, 56.4 papunkčiu ir Pastatų, statinių, įrenginių, pastatytų iki 1996 m. sausio 1 d., saugaus naudojimo termino nustatymo tvarkos, patvirtintos Lietuvos Respublikos aplinkos ministro 2003 m. gegužės 19 d. įsakymu Nr. 237 „Dėl Pastatų, statinių, įrenginių, pastatytų iki 1996 m. sausio 1 d., saugaus naudojimo termino nustatymo tvarkos patvirtinimo“; statybos techninio reglamento STR 1.12.06:2002 „Statinio naudojimo paskirtis ir gyvavimo trukmė“, patvirtinto Lietuvos Respublikos aplinkos ministro 2002 m. spalio 30 d. įsakymu Nr. 565 „Dėl statybos techninio reglamento STR 1.12.06:2002 „Statinio naudojimo paskirtis ir gyvavimo trukmė“ patvirtinimo“, priedo „Statinio gyvavimo trukmė priklausomai nuo statinio naudojimo paskirties ir statybos produktų, iš kurių jis pastatytas“ 16.1 papunkčiu).

3. Išnuomojamo žemės sklypo pagrindinė naudojimo paskirtis, naudojimo būdas – kita, komercinės paskirties objektų teritorijos.

4. Galimybė keisti žemės sklypo pagrindinę žemės naudojimo paskirtį ir (ar) naudojimo būdą, – kai pagal galiojančius teritorijų planavimo dokumentus numatyta galimybė išnuomotame valstybinės žemės sklype pakeisti pagrindinę žemės naudojimo paskirtį ir (ar) būdą kita pagrindine žemės naudojimo paskirtimi ir (ar) būdu – nenumatyta.

5. Išnuomojamoje žemėje esančių žemės savininkui ar kitiems asmenims nuosavybės teise priklausančių statinių ir įrenginių naudojimo sąlygos, kelių tiesimo, vandens telkinių įrengimo ir kitos sąlygos, statinių ir įrenginių naudojimo paskirtis pasibaigus žemės nuomos terminui sprendžiama Lietuvos Respublikos įstatymų nustatyta tvarka.

6. Išnuomojamoje žemėje esančių požeminio ir paviršinio vandens, naudingųjų iškasenų (išskyrus gintarą, naftą, dujas ir kvarcinį smėlį) naudojimo sąlygos – nėra.

7. Žemės sklypui taikomos Specialiosios žemės naudojimo sąlygos nurodytos Nekilnojamojo turto registro duomenų bazės išrašo skiltyse „Žymos“ ir „Duomenys apie įregistruotas teritorijas, kuriose taikomos specialiosios žemės naudojimo sąlygos“.

8. Kiti teisės aktuose nustatyti žemės naudojimo apribojimai: laikytis Lietuvos Respublikos žemės įstatyme nustatytą žemės nuomininko pareigų; įkeisti žemės sklypo (jo dalies) nuomos teisę gali tik gavęs rašytinį valstybinės žemės nuomotojo sutikimą; vykdant pastatų ar statinių remonto

darbus vadovautis galiojančiais teritorijų planavimo dokumentais, Lietuvos Respublikos teritorijų planavimo įstatymo, Lietuvos Respublikos statybos įstatymo reikalavimais.

9. Žemės servitutai ir kitos daiktinės teisės – nėra.

10. Žemės sklypo dalies, kurios plotas – 0,0956 ha, vertė – 40867,74 Eur (keturiasdešimt tūkstančių aštuoni šimtai šešiasdešimt septyni eurai 74 ct).

Išnuomojamo valstybinės žemės sklypo vertė nustatyta pagal 2024-08-16 Nekilnojamojo turto – žemės sklypo, adresu: Klaipėda, Šilutės pl. 93, vertinimo ataskaitą Nr. 2408/20.

11. Nuomininkas žemės nuomos mokesį moka pagal Klaipėdos miesto savivaldybės tarybos patvirtintą tarifą nuo šioje sutartyje nurodytos vertės. Žemės įstatymo 9 straipsnio 23 ir 26 dalyse nustatytais atvejais išnuomojamo žemės sklypo vertė nustatoma taikant individualų turto vertinimą Lietuvos Respublikos turto ir verslo vertinimo pagrindų įstatyme nustatyta tvarka ir ji neperskaičiuojama.

12. **Sutarties 11 punkto nustatyta tvarka apskaičiuotas žemės nuomos mokestis didinamas 10 procentų** (žemės sklypo dalis išnuomojama Žemės įstatymo 9 straipsnio 23 ir 26 dalyse nurodytu atveju).

13. Žemės nuomos mokesčio mokėjimo terminai nustatomi vadovaujantis Lietuvos Respublikos Vyriausybės 2002 m. lapkričio 19 d. nutarimu Nr. 1798 „Dėl nuomos mokesčio ir žemės nuomos mokesčio priedo už valstybinę žemę“ patvirtinta tvarka. Nesumokėjus valstybinės žemės nuomos mokesčio ilgiau kaip 6 mėnesius, laikoma, kad sutartis yra pažeista iš esmės ir nuomos mokesčio nesumokėjimas laikomas esminiu sutarties sąlygų pažeidimu.

14. Įstatymų ir Lietuvos Respublikos Vyriausybės nustatyta tvarka pasikeitus valstybinės žemės nuomos mokesčio apskaičiavimo tvarkai ir kitiems reikalavimams, šios sutarties šalys privalo vadovautis priimtais pakeitimais. Savivaldybės tarybai pakeitus žemės, išnuomos ne aukciono būdu, nuomos mokesčio tarifą, sumažinus nuomos mokesį arba nuo jo atleidus, šios sutarties šalys privalo vadovautis Savivaldybės tarybos sprendimais.

15. Terminas statybos darbams atlikti – **2 metai**. Nuomininkas iki šio termino pabaigos privalo užbaigti statinių statybą ir pateikti nuomotojui tai patvirtinantį dokumentą. Nepateikus statybos užbaigimą patvirtinančio dokumento, nuomininkas moka dvigubo dydžio valstybinės žemės nuomos mokesį, kol pateiks šį dokumentą arba nuomotojui prašymą nutraukti sutartį.

16. Terminas, per kurį statinių savininkas turėtų pakeisti išsinuomoto valstybinės žemės sklypo pagrindinę žemės naudojimo paskirtį ir (ar) naudojimo būdą arba statinio paskirtį – **5 metai**. Nuomininkas per šį terminą privalo pateikti nuomotojui dokumentą apie statinio paskirties atitiktį žemės sklypo pagrindinei žemės naudojimo paskirčiai ir (ar) naudojimo būdai. Nepateikus šio dokumento, nuomininkas moka dvigubo dydžio valstybinės žemės nuomos mokesį kol pateiks šį dokumentą arba nuomotojui prašymą nutraukti sutartį.

17. Žemės sklype esančių statinių ar įrenginių likimas pasibaigus valstybinės žemės nuomos sutarčiai:

17.1. nuomos sutartyje neįrašytus pastatytus statinius ar įrenginius nuomininkas privalo nugriauti ir sutvarkyti žemės sklypą;

17.2. nutraukus valstybinės žemės nuomos sutartį pagal Žemės įstatymo 9 straipsnio 17 dalies 3 punktą, teisėtai pastatytus statinius išperka valstybė.

18. Kiti su nuomojamo žemės sklypo naudojimu ir grąžinimu, pasibaigus nuomos sutarčiai, susiję nuomotojo ir nuomininko įsipareigojimai – pasibaigus žemės nuomos terminui žemė sutvarkoma nuomininkų lėšomis ir grąžinama nuomotojui tinkančios naudoti būklės, išskyrus įstatymų numatytus atvejus.

19. Atsakomybė už žemės sklypo nuomos sutarties pažeidimus – sutarties šalys už sutarties pažeidimą atsako Lietuvos Respublikos įstatymų nustatyta tvarka.

20. Nuomininkas įsipareigoja laikytis nuomos sutarties ir įstatymų. Už jų nevykdymą jis atsako pagal įstatymus.

21. Prašymą pratęsti žemės nuomos terminą nuomininkas gali pateikti valstybinės žemės nuomotojui ne vėliau kaip prieš 3 mėnesius iki valstybinės žemės nuomos sutartyje nustatyto nuomos termino pabaigos. Prašymas išnagrinėjamas per 30 darbo dienų nuo jo pateikimo priimant atitinkamą sprendimą. Sprendimas pratęsti valstybinės žemės nuomos terminą priimamas, jeigu

pagal teritorijų planavimo dokumentą ar žemės valdos projektą žemės sklypo neplanuojama naudoti kitoms reikmėms ir nuomininkas tinkamai vykdė įsipareigojimus pagal valstybinės žemės nuomos sutartį. Žemės nuomos terminas pratęsiamas iki statinio ar įrenginio, esančio žemės sklype, ekonomiškai pagrįstos naudojimo trukmės termino (naudojimo termino) pabaigos. Jeigu statinio ar įrenginio nustatytas ekonomiškai pagrįsto naudojimo trukmės terminas suėjęs, tačiau statinys neišregistruotas iš Nekilnojamojo turto registro ir, Naudojamų žemės sklypų administravimo metodikoje nustatyta tvarka patikrinus galimybę naudoti statinį ar įrenginį, nustatoma, kad valstybinės žemės sklypas naudojamas šiam statiniui ar įrenginiui eksploatuoti pagal valstybinės žemės sklypo nuomos sutartyje numatytą žemės sklypo pagrindinę naudojimo paskirtį, statinys ar įrenginys nėra visiškai ar iš dalies nugriautas, sunykęs, sugriuvęs, perstatytas, valstybinės žemės nuomos sutarties terminas gali būti pratęsiamas papildomam terminui (vieną ar daugiau kartų). Vieno pratęsimo terminas kiekvieną kartą nustatomas ne ilgesnis kaip viena dešimtoji dalis nustatytos statinio ar įrenginio ekonomiškai pagrįstos naudojimo trukmės.

22. Žemės nuomininkas subnuomoti valstybinės žemės sklypą kitiems asmenims gali tik gavęs valstybinės žemės nuomotojo sutikimą. Sutikimas subnuomoti valstybinės žemės sklypą (jo dalį) duodamas, jeigu žemės sklypas subnuomojamas asmeniui, su kuriuo sudaryta statinių ar įrenginių (jų dalies), kuriems eksploatuoti žemės sklypas išnuomotas, nuomos ar kito naudojimo sutartis ne ilgiau kaip 5 metams, ir valstybinės žemės sklypo nuomininkas tinkamai vykdo įsipareigojimus pagal nuomos sutartį. Kai išnuomotam statiniui ar įrenginiui (jo daliai) eksploatuoti reikia tik žemės sklypo dalies, subnuomojamos žemės sklypo dalies dydis nustatomas pagal Taisyklių 12.3–12.5 papunkčių ir 13 punkto nuostatas. Pateikti valstybinės žemės nuomotojui žemės sklypo planą, kuriame pagal Taisyklių 12.3 ir 12.4 papunkčius būtų išskirta išnuomotam statiniui ar įrenginiui eksploatuoti reikalinga ir prašoma subnuomoti žemės sklypo dalis, įpareigojamas valstybinės žemės nuomininkas (jeigu pagal pridėtą prie valstybinės žemės nuomos sutarties žemės sklypo planą ši žemės sklypo dalis negali būti nustatyta).

23. Sutartis prieš terminą nutraukiama nuomotojo reikalavimu:

23.1. nuomininkui neįvykdžius sutarties 27 punkte jam nustatytos pareigos;

23.2. jeigu žemės nuomininkas naudoja žemę ne pagal sutartyje ir ne pagal Nekilnojamojo turto kadastrę numatytą pagrindinę žemės naudojimo paskirtį ir (ar) naudojimo būdą ir, gavęs nuomotojo įspėjimą, šio pažeidimo nepašalina per 2 ar 5 metus nuo įspėjimo gavimo dienos, kai vadovaujantis Teritorijų planavimo įstatymu turi būti rengiamas vietovės lygmens teritorijų planavimo dokumentas;

23.3. jeigu nuomininko iniciatyva keičiama pagrindinė žemės naudojimo paskirtis ir (ar) naudojimo būdas, išskyrus atvejus, kai sutartyje numatytas žemės sklypo pagrindinės žemės naudojimo paskirties ir (ar) naudojimo būdo keitimas ir nuomininkas, gavęs nuomotojo įspėjimą, šio pažeidimo nepašalina per 2 ar 5 metus nuo įspėjimo gavimo dienos, kai vadovaujantis Teritorijų planavimo įstatymu turi būti rengiamas vietovės lygmens teritorijų planavimo dokumentas;

23.4. kai nuomotojas nustato, kad nuomininkas statinius ir (ar) įrenginius nenaudoja pagal Nekilnojamojo turto kadastrę įrašytą jų tiesioginę paskirtį, ir nuomininkas, gavęs nuomotojo įspėjimą: šio pažeidimo nepašalina per 2 arba 5 metus, kai vadovaujantis Teritorijų planavimo įstatymu rengiamas vietovės lygmens teritorijų planavimo dokumentas, ar nepateikia nuomotojui dokumento, patvirtinančio statybos užbaigimą, ar nesutinka mokėti Žemės įstatymo 9 straipsnio 26 dalies 1 punkte nurodyto valstybinės žemės nuomos mokesčio;

23.5. kai nuomotojas nustato, kad išnuomoto žemės sklypo plotas turi būti sumažintas, nes buvo sunaikinti statiniai ar jų dalis, kuriems eksploatuoti žemės sklypas buvo išnuomotas, išskyrus atvejus, kai statiniai sunyko dėl gaisro ar ekstremaliojo įvykio, ar nuomininkui atsisakius pakeisti šią sutartį, jeigu joje nebuvo numatyta galimybė statyti, ar nuomininkas nėra sumokėjęs atlyginimo už statinių statybos galimybę ir (ar) nėra gautas statybą leidžiantis dokumentas naujų statinių statybai;

23.6. jeigu per 2 metus arba 5 metus, kai vadovaujantis Teritorijų planavimo įstatymu turi būti rengiamas vietovės lygmens teritorijų planavimo dokumentas, nuo sprendimo pakeisti pagrindinę žemės naudojimo paskirtį ir (ar) būdą priėmimo dienos žemės sklypas nepradedamas naudoti pagal pakeistus pagrindinę žemės naudojimo paskirtį ir (ar) būdą;

23.7. jeigu žemės sklypas paimamas naudoti visuomenės poreikiams;

23.8. nutraukiama kitais Lietuvos Respublikos civilinio kodekso ir kitų įstatymų nustatytais atvejais.

24. Pagal šią sutartį pakeitus žemės sklypo pagrindinę žemės naudojimo paskirtį ir (ar) naudojimo būdą, nuomotojas, vadovaudamasis parengtu ir patvirtintu teritorijų planavimo dokumentu ar žemės valdos projektu, turi patikslinti išnuomoto žemės sklypo kadastro duomenis Lietuvos Respublikos nekilnojamojo turto kadastre. Kadastro duomenys keičiami šalies, inicijavusios paskirties ir (ar) būdo keitimą, lėšomis.

25. Savivaldybė, išnuomojusi valstybinės žemės sklypą ar jo dalį, gali atleisti valstybinės žemės nuomininką nuo nuomos mokesčio mokėjimo.

26. Kiekvienam statinio ar įrenginio savininkui, jeigu statinys ar įrenginys priklauso keliems asmenims, – kiekvienam statinio ar įrenginio bendraturčiui įgyvendinus galimybę statyti naujus ir (ar) rekonstruoti esamus statinius ir (ar) įrenginius, be aukciono išnuomos valstybinės žemės nuomos sutartis nekeičiama, išnuomoto žemės sklypo dalies dydis neperskaičiuojamas.

27. Prie šios sutarties pridedamas išnuomojamo žemės sklypo planas M 1:1000 kaip neatskiriama sudedamoji šios sutarties dalis.

28. Juridinių faktą apie sudarytą sutartį nuomininkas savo lėšomis per 3 mėnesius įregistruoja Nekilnojamojo turto registre.

29. Sutartis sudaryta 2 egzemplioriais, kurių vienas paliekamas nuomotojui, kitas egzempliorius įteikiamas nuomininkui. Jei sutartį šalys pasirašo kvalifikuotais elektroniniais parašais, pasirašomas 1 (vienas) elektroninis sutarties egzempliorius, kuriuo šalys pasidalina elektroninių ryšių priemonėmis.

ŠALIŲ REKVIZITAI

NUOMOTOJAS

Klaipėdos miesto savivaldybė
Juridinio asmens kodas 111100775
Liepų g. 11, 92138 Klaipėda

NUOMININKAS

A. L.
Asmens kodas (*duomenys neskelbtini*)
Gyv. (*duomenys neskelbtini*)
El. p. (*duomenys neskelbtini*)

Mero įgaliotas Klaipėdos miesto savivaldybės
administracijos direktorius

A. V.

(parašas)

Andrius Žukas

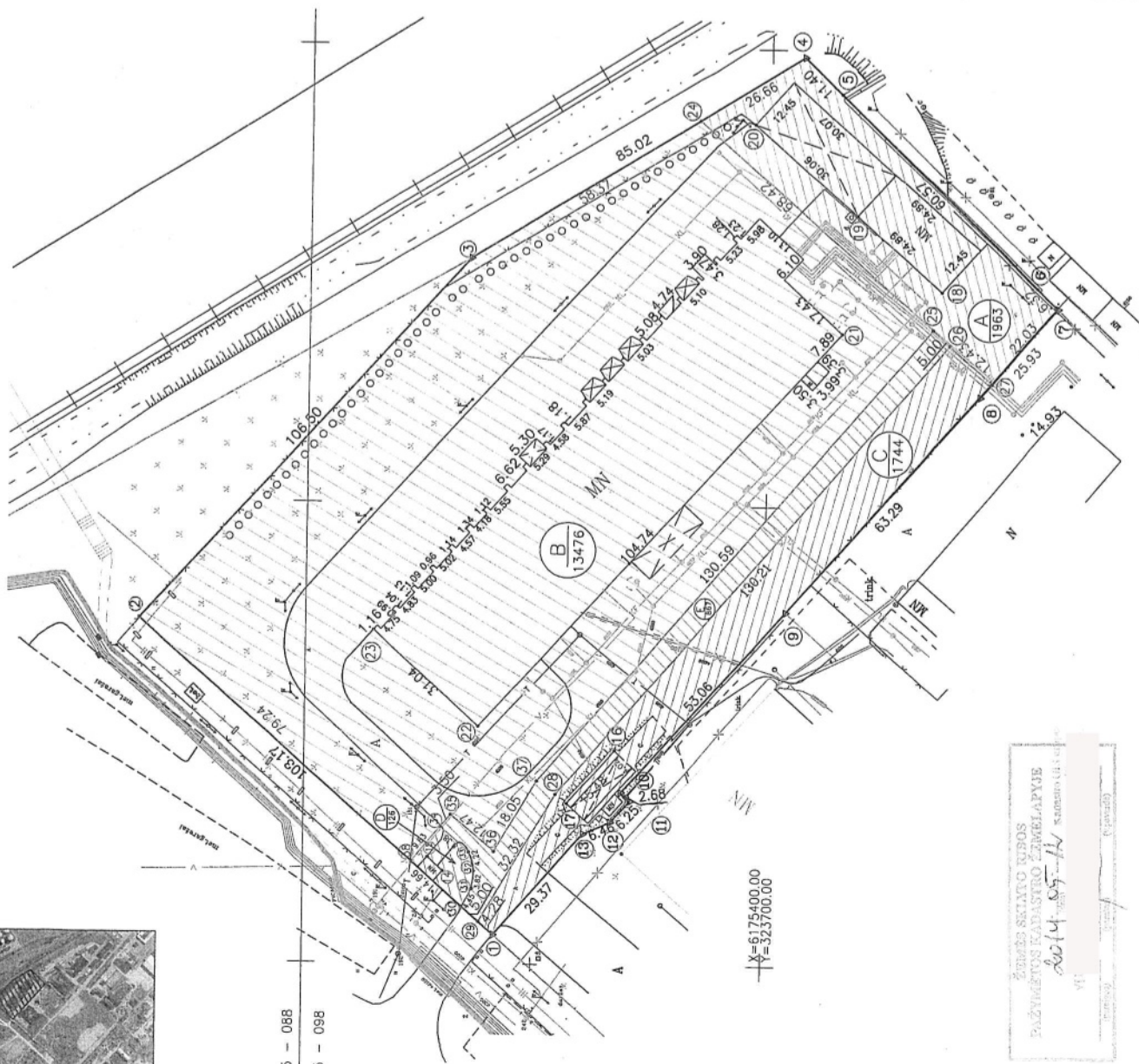
(parašas)

A. L.

Žemės sklypo ištyštymo schema

ŽEMĖS SKLYPO PLANAS M 1:1000

Sklypo plotas- 18176 m²



24/55 - 088
24/55 - 098

1:5175000.00
1:3237000.00

ŽEMĖS SKLYPO ŽEMĖS
PAŽŪVINTOS KADASTRO ŽEMELAPJE
2014-02-17
Sąjūdių (UAB) 301674243

Kadastr. vietovė	Klaipėdos m.	blokas	sklypas
Žemės sklypo kadastr. Nr.	2110110100070132		
Galvė, namo Nr.	Šiutės pl. 93		
Kaimas (miestelis)	-		
Sentūnija	-		
Miestas (rajonas)	Klaipėdos m.		
Apskritis	Klaipėdos		
Gretimųbė	Gretimo žemės sklypo kadastr. Nr.	Pasilabos	
1-2-3		Laisva valstybinė žemė	
3-4-5	2101/0001:9	Geležinkelis	
5-6-7	2101/0007:109	Šiutės pl. 95	
7-8-9	2101/0007:133	Šiutės pl. 93B	
9-1	2101/0007:134	Šiutės pl. 93C	
Naudojamas plotas			
Privati		Valstybinė	
atskirai	bendrai	atskirai	bendrai
ind. m ²	ind. m ²	ind. m ²	ind. m ²
		A 1963	B 13476
		C 1744	E 887
		D 128	

Su paženklinomis vietovėse žemės sklypo ribomis, aprašytomis 2014 m. vasario 17 d. žemės sklypo paženklinimo-paroodymo akte, ir nustatytu plotu sulinku: Žemės savininkas (naudotojas):

- UAB "PAUČIO C (vėdis, parosė)
- UAB "Kooperšija (vėdis, parosė)
- UAB "AUGUSTO SĮ (vėdis, parosė)


Klaipėdos miesto ir Neringos skyrius
Luokaitis
Narkuviėnė
a. parosė)

Patikrinęs vyr. geodezininkas
Suderinios: skyriaus vedėja (parosė)

UAB "Geostatybiniai sprendimai"

Kvalifikacijos pažymėjimo Nr. 24-M-3
Įmonės kodas 301674243

Pareigės	vardė	Data
Matavimas		2014-02-17
		2014-02-17



ŽEMĖS SKLYPO PLANAS M 1:1000

Sklypo plotas 18176 m²

Žemės sklypo kadastro Nr. 21010100070101312

KOORDINACIŲ ŽINIARAŠTIS

Koordinatų sistema LKS-94		Koordinatų sistema LKS-1994		Koordinatų sistema LKS-1994			
Taško Nr.	Kodas	X	Y	Taško Nr.	Kodas	X	Y
1	R	6175458.29	323706.30				
2	R	6175536.10	323774.07				
3	R	6175464.96	323653.33				
4	R	6175392.87	323698.40				
5	R	6175384.65	323690.50				
6	R	6175341.00	323648.50				
7	R	6175336.53	323644.03				
8	R	6175353.66	323624.57				
9	R	6175395.47	323777.05				
10	R	6175430.77	323737.43				
11	R	6175428.79	323735.62				
12	R	6175433.00	323731.00				
13	R	6175438.90	323728.37				
14	NK	6175469.46	323720.01				
15	NK	6175472.81	323722.99				
16	NK	6175432.23	323746.60				
17	NK	6175442.55	323735.06				
18	NK	6175362.27	323647.37				
19	NK	6175380.96	323663.81				
20	NK	6175403.55	323683.65				
21	NK	6175383.93	323637.90				
22	NK	6175462.10	323751.45				
23	NK	6175485.11	323772.29				
24	r	6175415.47	323684.27				
25	r	6175364.15	323639.02				
26	r	6175360.40	323635.71				
27	r	6175351.08	323627.50				
28	r	6175445.01	323736.90				
29	r	6175461.51	323709.11				
30	r	6175465.29	323712.40				
31	r	6175463.03	323716.22				
32	r	6175462.66	323720.02				
33	r	6175463.75	323724.10				
34	r	6175470.07	323729.59				
35	r	6175467.93	323732.29				
36	r	6175458.27	323724.28				
37	r	6175449.09	323739.82				
38	r	6175476.34	323722.03				

SKLYPO CENTRO KOORDINATĖS	
Koordinatų sistema	Koordinatės X/Y
Plaušeto nomenklatūra	X=6175443 Y=323795
Sistema, kurioje vykdėsi matavimai	X=6175443 Y=323795
Valstybinė LKS-1994	X=6175443 Y=323795
Žiniaraščių sudarė	IS. 2014-02-17 (parašas)

Duomenys apie žemės naudojimo apribojimus

Eil. Nr.	Kodas	Aprašymai	Žemės plotas, m ²
1	2	3	4
1	I	Busių linijų apsaugos zonos	380
2	VI	Elektrousių linijų apsaugos zonos	1753
3	XVII	Saugomai želdiniai (medžiai ir krūmai), augantys ne miškų ūkio paskirties žemėje	2ml.
4	XLIX	Vandentiekio, lietaus ir fekalinės kanalizacijos tinklų ir įrenginių apsaugos zonos	3964

Ištrauka iš Lietuvos Administracinių teisinių pažeidimų kodekso:

47 straipsnis. Pastovių žemėnaudos ribozonų sunaikinimas arba gadinimas - užtraukia baudą nuo dviejų šimtų penkiasdešimties iki penkių šimtų litų.

48 straipsnis. Geodezinio pagrindo punkto bei maršruterystės ženklų sunaikinimas arba gadinimas - užtraukia baudą nuo penkių šimtų iki vieno tūkstančio litų.

AIŠKINAMASIS RAŠTAS
PRIE SAVIVALDYBĖS TARYBOS SPRENDIMO “ DĖL VALSTYBINĖS ŽEMĖS
SKLYPO ŠILUTĖS PL. 93, KLAIPĖDOJE, DALIES NUOMOS“ PROJEKTO

1. Parengto projekto tikslai ir uždaviniai.

Šio sprendimo projekto tikslas – fiziniam išnuomoti kitos paskirties valstybinės žemės sklypo dalį, kuri reikalinga fizinio asmens nuosavybės teise turimam pastatui eksploatuoti.

2. Projekte aptartų klausimų teisinis reglamentavimas.

Lietuvos Respublikos civilinio kodekso 6.394 straipsnio 3 dalyje numatyta, kad jeigu nekilnojamojo daikto savininkas nėra žemės sklypo, kuriame tas daiktas yra, savininkas, tai nekilnojamąjį daiktą jis gali parduoti be žemės sklypo savininko sutikimo tik tuo atveju, jeigu tai neprieštarauja įstatymų ir (ar) sutarties nustatytoms to žemės sklypo naudojimo sąlygoms. Kai toks nekilnojamas daiktas parduodamas, pirkėjas įgyja teisę naudotis atitinkama žemės sklypo dalimi tokiomis pat sąlygomis kaip nekilnojamojo daikto pardavėjas.

Lietuvos Respublikos vietos savivaldos įstatymo 15 straipsnio 2 dalies 20 punkte nustatyta, kad išimtinė savivaldybės tarybos funkcija - sprendimų dėl savivaldybei patikėjimo teise perduotos valstybinės žemės valdymo, naudojimo ir disponavimo ja, išskyrus šio įstatymo 27 straipsnio 2 dalies 29 punkte nurodytus sutikimus ir sprendimus, ir sprendimų dėl sutikimo perimti kitą valstybės turimą savivaldybės nuosavybės priėmimas.

Žemės įstatymo 7 straipsnio 1 dalies 2 punkte nurodyta, kad valstybinės žemės patikėjimo teisės subjektai (patikėtiniai) yra savivaldybės – savivaldybės teritorijoje esančių miestų ir miestelių teritorijų ribose valstybinės žemės, perduotos Vyriausybės nutarimu, išskyrus žemę, kuri šio ir kitų įstatymų nustatyta tvarka patikėjimo teise perduota kitiems subjektams, ir valstybinės žemės, perduotos savivaldybėms patikėjimo teise Vyriausybės nustatyta tvarka šio straipsnio 2 dalyje nurodytoms reikmėms ar kitų įstatymų nustatytais atvejais ir sąlygomis šio straipsnio 3 dalyje nurodytoms reikmėms, taip pat valstybinės miško žemės sklypų, perduotų savivaldybėms patikėjimo teise Vyriausybės nutarimais šio straipsnio 5 dalyje nustatyta tvarka ir sąlygomis.

Žemės įstatymo 9 straipsnio 1 dalies 1 punkte nustatyta, kad valstybinės žemės sklypus įstatymų ir kitų teisės aktų nustatyta tvarka išnuomoja savivaldybių tarybos – valstybinės žemės sklypus, perduotus patikėjimo teise savivaldybėms. Sprendimą išnuomoti valstybinės žemės sklypą priima savivaldybės taryba, o valstybinės žemės nuomos sutartį sudaro meras arba jo įgaliotas savivaldybės administracijos direktorius.

Žemės įstatymo 9 straipsnio 23 dalyje nurodyta, kad Valstybinės žemės nuomotojas išnuomoja be aukciono valstybinės žemės sklypą ar jo dalį, kuriame yra tik apleisti statiniai, išskyrus šio straipsnio 25 dalyje nustatytus atvejus. Valstybinės žemės nuomos sutartyje turi būti nurodyta:

1) valstybinės žemės nuomos mokestis, kuris apskaičiuojamas pagal žemės sklypo vertę, nustatytą taikant individualų turto vertinimą Turto ir verslo vertinimo pagrindų įstatyme nustatyta tvarka, ir didinamas 10 procentų. Individualus valstybinės žemės sklypo vertinimas atliekamas suinteresuoto asmens lėšomis;

2) 2 metų arba 5 metų, kai vadovaujantis Teritorijų planavimo įstatymu turi būti rengiamas vietovės lygmens teritorijų planavimo dokumentas, terminas statybos darbams atlikti;

3) įpareigojimas valstybinės žemės nuomininkui iki sutartyje nustatyto termino pabaigos užbaigti statinių statybą ir pateikti tai patvirtinantį dokumentą. Nepateikus statybos užbaigimą patvirtinančio dokumento, valstybinės žemės nuomininkas moka dvigubo dydžio valstybinės žemės nuomos mokestį iki bus pateiktas šis dokumentas arba pateikia prašymą valstybinės žemės nuomotojui dėl valstybinės žemės nuomos sutarties nutraukimo.

Žemės įstatymo 9 straipsnio 26 dalyje nurodyta, kad Valstybinės žemės nuomotojas išnuomoja valstybinės žemės sklypą statiniams ir (ar) įrenginiams eksploatuoti, kurių paskirtis neatitinka valstybinės žemės sklypo pagrindinės žemės naudojimo paskirties ir (ar) naudojimo būdo. Valstybinės žemės nuomos sutartyje turi būti nurodyta:

1) valstybinės žemės nuomos mokestis, kuris apskaičiuojamas pagal nekilnojamojo turto vertę, nustatytą taikant individualų turto vertinimą Turto ir verslo vertinimo pagrindų įstatyme nustatyta tvarka, ir didinamas 10 procentų. Individualus valstybinės žemės sklypo vertinimas atliekamas suinteresuoto asmens lėšomis;

2) 2 metų arba 5 metų, kai vadovaujantis Teritorijų planavimo įstatymu turi būti rengiamas vietovės lygmens teritorijų planavimo dokumentas, terminas, per kurį statinių savininkas turėtų pakeisti išsinuomoto valstybinės žemės sklypo pagrindinę žemės naudojimo paskirtį ir (ar) naudojimo būdą arba statinio paskirtį;

3) įpareigojimas valstybinės žemės nuomininkui iki sutartyje nustatyto termino pabaigos pateikti dokumentą apie statinio paskirties atitiktį valstybinės žemės sklypo pagrindinei žemės naudojimo paskirčiai ir (ar) naudojimo būdai. Nepateikus šio dokumento, valstybinės žemės nuomininkas moka dvigubo dydžio valstybinės žemės nuomos mokestį iki šio dokumento arba prašymo valstybinės žemės nuomotojui dėl valstybinės žemės nuomos sutarties nutraukimo pateikimo dienos.

Kitos paskirties valstybinės žemės sklypų pardavimo ir nuomos taisyklių, patvirtintų Lietuvos Respublikos Vyriausybės 1999 m. kovo 9 d. nutarimu Nr. 260 „Dėl kitos paskirties valstybinės žemės sklypų pardavimo ir nuomos taisyklių patvirtinimo“ (toliau – Taisyklės) 2 punkte nurodyta, kad Taisyklėmis privalo vadovautis Žemės įstatymo 11 straipsnio 1 dalies 3 punkte nurodytas subjektas, organizuodamas ir vykdydamas kitos paskirties valstybinės žemės sklypų pardavimo procedūras, ir 9 straipsnio 1 dalies 1, 2 ir 4 punktuose nurodyti subjektai, organizuodami ir vykdydami kitos paskirties valstybinės žemės sklypų (jų dalių) nuomos procedūras (toliau – valstybinės žemės nuomotojai). Kai valstybinės žemės sklypus patikėjimo teise valdo savivaldybė, sprendimus dėl valstybinės žemės nuomos sutarties sudarymo, pakeitimo, vienašališko sutarties nutraukimo prieš terminą nuomotojo iniciatyva, sutarties nutraukimo abipusiu šalių sutarimu, sutikimų įkeisti, perleisti valstybinės žemės nuomos teisę, subnuomoti valstybinės žemės sklypą ar jo dalį išdavimo priima Žemės įstatymo 9 straipsnio 1 dalies 1 punkte nurodytas valstybinės žemės nuomotojas – savivaldybės taryba.

Taisyklių 12.3 papunktyje nurodyta, kad kai pagal teritorijų planavimo dokumentą ar žemės valdos projektą keliems savarankiškai funkcionuojantiems statiniams ar įrenginiams su priklausiniais, Nekilnojamojo turto registre įregistruotiems atskirais objektais (pagrindiniais daiktais), eksploatuoti formuojamas (suformuotas) vienas valstybinės žemės sklypas, Aplinkos ministro nustatyta tvarka rengiamame (parengtame) žemės sklypo plane išskiriamos kiekvienam savarankiškai funkcionuojančiam statiniui ar įrenginiui su priklausiniais eksploatuoti reikalingos žemės sklypo dalys ir nustatomas šių dalių plotas, išskyrus atvejus, kai žemės sklypo dalių, kurių reikia statiniui ar įrenginiui su priklausiniais eksploatuoti, plotas nustatytas teritorijų planavimo dokumente ar žemės valdos projekte.

Taisyklių 39.4 papunktyje nustatyta, kad jei asmuo pateikė visus Taisyklių 38 punkte nurodytus dokumentus ir reikalingus duomenis, per 30 darbo dienų nuo gauto prašymo įvertinimo, atlikdama faktinių duomenų patikrinimą vietoje, Naudojamų žemės sklypų administravimo metodikos nustatyta tvarka tikrina galimybę naudoti statinius ar įrenginius, įvertina, ar valstybinės žemės sklypas atitinka Naudojamų žemės sklypų administravimo metodikoje įtvirtintus statiniams ar įrenginiams eksploatuoti reikalingo žemės sklypo būtinojo dydžio reikalavimus. Jeigu atlikus faktinių duomenų patikrinimą vietoje nustatoma, kad esantys statiniai ir (ar) įrenginiai nenaudojami ar jų faktinė būklė galimai neatitinka Nekilnojamojo turto registre nurodytos informacijos, valstybinės žemės nuomos procedūrą vykdanči institucija per 5 darbo dienas nuo patikrinimo atlikimo prašo Statybos įstatymo 49 straipsnio 1 dalyje nurodytos statinių naudojimo priežiūrą atliekančios institucijos nustatyti, ar statiniai naudojami pagal Nekilnojamojo turto registre įregistruotą paskirtį. Valstybinės žemės nuomos sutartis nesudaroma, jeigu statinių naudojimo priežiūrą atliekanti institucija nustato, kad statiniai netinkami naudoti pagal Nekilnojamojo turto registre įregistruotą jų pagrindinę tikslinę naudojimo paskirtį, išskyrus Žemės įstatymo 9 straipsnio 23, 24 ir 26 dalyse nustatytus atvejus.

Taisyklių 43.5.5 papunktyje nustatyta, kad kitais atvejais žemės nuomos terminas nustatomas atsižvelgiant į valstybės interesus pagal žemės sklype (jo dalyje) esančio statinio ar įrenginio ekonomiškai pagrįstą naudojimo trukmę, kuri nustatoma pagal statinio ar įrenginio statybos projekto dokumentus, vadovaujantis statybos techniniais reglamentais, pagal kuriuos nustatoma statinių gyvavimo trukmė, statinių ar įrenginių, pastatytų iki 1996 m. sausio 1 d., – pagal nekilnojamojo daikto kadastro duomenų byloje nurodytus statinio ar įrenginio nusidėvėjimo duomenis, vadovaujantis aplinkos ministro patvirtinta pastatų, statinių ir įrenginių, pastatytų iki 1996 m. sausio 1 d., saugaus naudojimo termino nustatymo tvarka.

Taisyklių 44 punkte nustatyta, kad valstybinės žemės nuomos procedūrą vykdanči institucija valstybinės žemės nuomos sutarties projektą pateikia nuomininkui. Pasirašydamas sutarties projekte nuomininkas patvirtina, kad sutinka su sutarties projekte įrašytomis žemės sklypo nuomos sąlygomis.

Sprendimas išnuomoti žemės sklypą ar jo dalį arba prašymo netenkinti priimamas per 10 darbo dienų, kai valstybinės žemės nuomotojas yra savivaldybės taryba, – artimiausiame tarybos posėdyje, nuo valstybinės žemės nuomos sutarties projekto suderinimo su nuomininku. Jeigu priimamas sprendimas išnuomoti žemės sklypą ar jo dalį, jame nurodoma, kad žemės sklypas ar jo dalis išnuomojami valstybinės žemės nuomos sutarties projekte įrašytomis sąlygomis ir nurodomi žemės sklypo nuomos termino nustatymo motyvai. Sutarties projektas pridedamas prie sprendimo išnuomoti žemės sklypą kaip neatskiriamas priedas. Ginčai dėl sprendimo išnuomoti žemės sklypą ar jo dalį, taip pat sprendimo netenkinti prašymo nagrinėjami bendrosios kompetencijos teisme.

56.4. jeigu valstybinės žemės sklype esančio statinio ar įrenginio ekonomiškai pagrįsto naudojimo trukmės terminas suėjęs, tačiau statinys neišregistruotas iš Nekilnojamojo turto registro ir, Naudojamų žemės sklypų administravimo metodikos nustatyta tvarka patikrinus galimybę statinį ar įrenginį naudoti pagal jo paskirtį, nustatoma, kad valstybinės žemės sklypas naudojamas šiam statiniui ir (ar) įrenginiui eksploatuoti (statinys ar įrenginys nėra visiškai ar iš dalies nugriautas, sunykęs, sugriuvęs, perstatytas), valstybinės žemės nuomos sutartis sudaroma terminui, ne ilgesniam kaip viena dešimtoji dalis nustatytos statinio ar įrenginio ekonomiškai pagrįstos naudojimo trukmės.

3. Siūlomos naujos teisinio reglamentavimo nuostatos ir laukiami rezultatai.

Klaipėdos miesto savivaldybė patikėjimo teise valdo 1,8176 ha valstybinės žemės sklypą (kadastro Nr. 2101/0007:132, unikalus Nr. 4400-1132-4533), esantį Šilutės pl. 93, Klaipėdoje.

Klaipėdos miesto savivaldybė gavo A.L. prašymą išnuomoti valstybinės žemės sklypo (kadastro Nr. 2101/0007:132, unikalus Nr. 4400-1132-4533), esančio Šilutės pl. 93, Klaipėdoje, dalį.

Nacionalinė žemės tarnyba prie Aplinkos ministerijos Klaipėdos miesto ir Neringos skyrius 2023-12-12 sutikimu Nr. 13ST-550-(14.13.5 E.) „Sutikimas perleisti valstybinės žemės sklypo dalies nuomos teisę“ sutiko, kad pastato pardavėjas perleistų 1,8176 ha valstybinės žemės sklypo, kadastro Nr. 2101/0007:132, unikalus Nr. 4400-1132-4533, esančio Šilutės pl. 93, Klaipėdos mieste, dalį, sudarančią 0,0956 ha, išnuomos pagal 2013 m. sausio 14 d. valstybinės žemės sklypo nuomos sutartį Nr. 13SŽN-(14.13.62.)-7 ir 2014 m. birželio 13 d. susitarimą pakeisti sutartį Nr. 13SŽN-(14.13.55.)- 129, kuri reikalinga perleidžiamiems statiniams ir (ar) įrenginiams (jų dalims) pastatui – svarstyklėms, unikalus Nr. (*duomenys neskelbtini*), eksploatuoti, nuomos teisę.

Nekilnojamojo turto registro duomenų bazės išrašo duomenimis A.L. (naujajam pastato savininkui) nuosavybės teise priklauso pastatas – svarstyklės (unikalus Nr. (*duomenys neskelbtini*)).

Atlikus faktinių duomenų patikrinimą vietoje nustatyta, kad pastatas – svarstyklės (unikalus Nr. (*duomenys neskelbtini*)), yra apleistas, nenaudojamas, žemės sklypo naudojimo būdas neatitinka pastato naudojimo paskirties.

Valstybinės žemės sklype esančio pastato – svarstyklių (unikalus Nr. (*duomenys neskelbtini*)), ekonomiškai pagrįsto naudojimo trukmės terminas suėjęs, tai valstybinės žemės nuomos sutartis sudaroma terminui, ne ilgesniam kaip viena dešimtoji dalis nustatytos pastato ekonomiškai pagrįstos naudojimo trukmės.

Atsižvelgiant į tai, kad sutartis sudaroma laikantis Lietuvos Respublikos žemės įstatymo 9 straipsnio 23 ir 26 punktuose nurodytų reikalavimų. buvo atliktas žemės sklypo dalies individualus turto vertinimas (2024-08-16 Nekilnojamojo turto – žemės sklypo, adresu Šilutės pl. 93, vertinimo

ataskaita Nr. 2408/20) pagal kurį apskaičiuojamas valstybinės žemės nuomos mokestis ir apskaičiuotas mokestis didinamas 10 procentų.

Valstybinės žemės sklypo dalis, kuri reikalinga pastatui - svarstyklėms (unikalus Nr. (duomenys neskelbtini) eksploatuoti yra nurodyta UAB „Vakarų valda“ matininko M.J. 2023-10-25 parengtame žemės sklypo plane naudojimosi tvarkai nustatyti. Atsižvelgiant į tai, kad nebuvo priimtas sprendimas nustatyti žemės sklypo dalį, kuri reikalinga pastatui eksploatuoti, šiuo tarybos sprendimu pagal žemės sklypo planą, kuris parengtas naudojimosi tvarkai nustatyti, nustatoma žemės sklypo dalis, kuri reikalinga pastatui eksploatuoti.

Parengtas Valstybinės žemės nuomos sutarties projektas buvo išsiųstas nuomininkui derinimui. Pasirašydami sutarties projekte nuomininkas patvirtino, kad sutinka su sutarties projekte išdėstytomis žemės sklypo nuomos sąlygomis.

Priėmus sprendimo projektą bus realizuotos valstybinės žemės sklypo naudotojo teisės ir teisėti lūkesčiai.

4. Numatomo teisinio reguliavimo poveikio vertinimas.

Įgyvendinant šį sprendimą neigiamų pasekmių nenumatoma, teigiamos pasekmės – užtikrinamas racionalus ir tinkamas valstybinės žemės naudojimas ir valdymas.

5. Projektui įgyvendinti reikalingas kitų teisės aktų keitimas, naujų teisės aktų priėmimas.

Sprendimui įgyvendinti kitų teisės aktų priėmimas nereikalingas.

6. Biudžeto lėšų poreikis projektui įgyvendinti, lėšų sutaupymo galimybės įgyvendinant projektą, finansavimo šaltiniai.

Sprendimui įgyvendinti biudžeto lėšų poreikio nėra.

7. Sprendimo projekto rengimo metu atlikti vertinimai ir išvados, konsultavimosi su visuomene metu gauti pasiūlymai ir jų motyvuotas vertinimas.

Sprendimo rengimo metu atskiri vertinimai nebuvo atliekami. Atsižvelgiant į sprendimo pobūdį konsultavimasis su visuomene nėra atliekamas.

8. Kiti sprendimui priimti reikalingi pagrindimai, skaičiavimai ir paaiškinimai. Nėra.

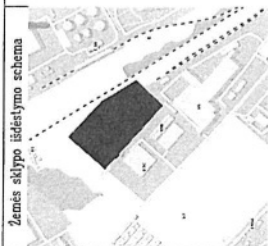
PRIDEDAMA:

1. Žemės sklypo planas M 1:1000, planas parengtas naudojimosi tvarkai nustatyti, 2 lapai.
2. Teisės aktai, 3 lapai.

Žemėtvarkos skyriaus vedėja

Raimonda Gružienė

Žemės sklypo išdėstymo schema



ŽEMĖS SKLYPO PLANAS M 1:1000

Sklypo plotas 18176 m²

Planas parengtas naudojimosi tvarkai nustatyti

Kadastras:	vietaivė	Klaipėdos miesto	blokas	sklypas
Žemės sklypo kadastras Nr. 211010007011312				

Galvė, namo Nr.	Šilutės pl. 93
Kaimas (miestelis)	-
Seniūnija	-
Miestas (rajonas)	Klaipėdos m.

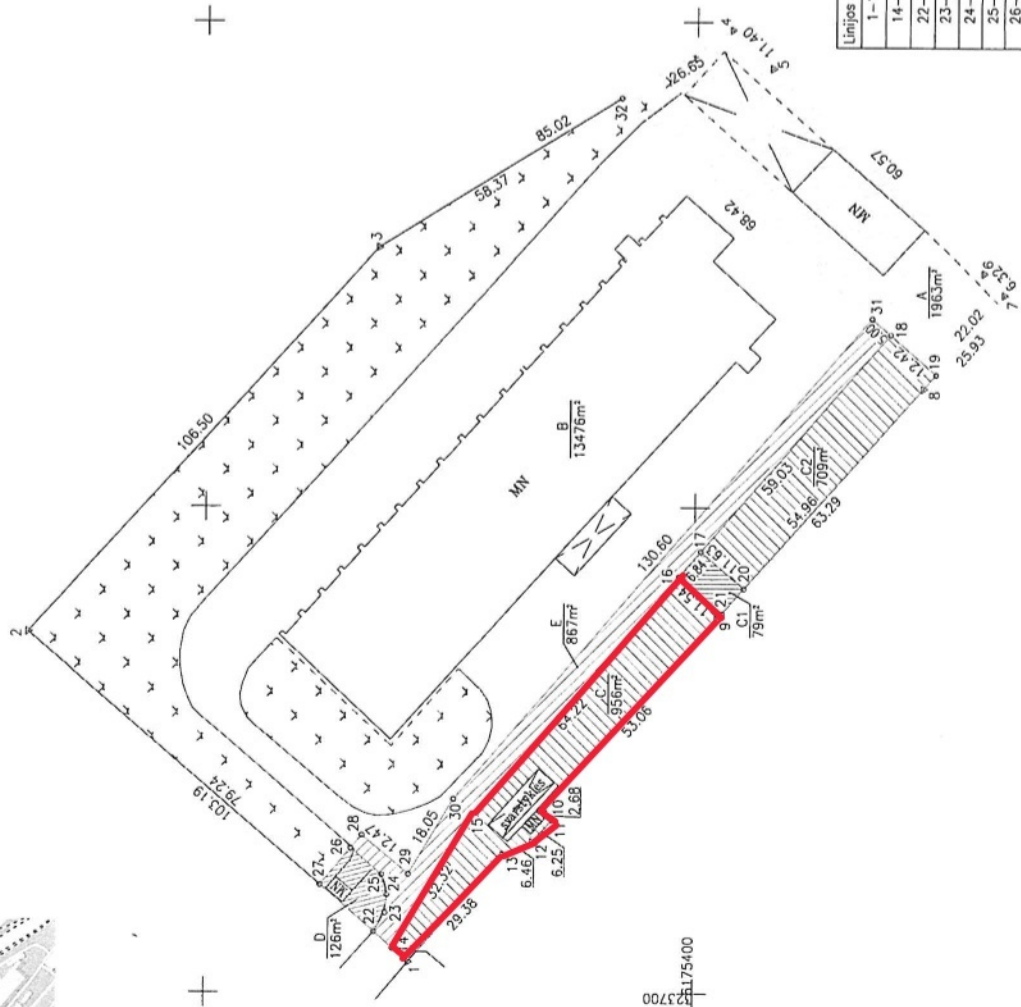
Neužojamas plotas					
Privati			Valstybinė		
atskirai	bendrai	atskirai	bendrai	atskirai	bendrai
ind.	m ²	ind.	m ²	ind.	m ²
		A	1963	B	13476
		C	956	E	867
		C1	79		
		C2	709		
		D	126		

Su patenkinamomis sąlygomis žemės sklypo ribomis, aprašyjomis 2014 m.
 02 . mėn. .17. d. žemės sklypo patenkinamo-parašymo akte, ir nustatytu plotu sudėtas:
 Žemės savininkas (naudotojas):

UAB "Domus luxus"
 (neats. jurid. asmuo) B(8476/13476); C; C1; C2; E(512/867)
 (neats. 10 25) (šiuo) (šiuo)


UAB "Koopervėstios"
 (neats. jurid. asmuo) A; E(98/867)
 (neats. 10 25) (šiuo) (šiuo)

UAB "AUKŠTŲ SLĖGIO HIDRAULINĖS SISTEMOS"
 (neats. jurid. asmuo) D; B(5000/13476); E(257/867)
 (neats. 10 25) (šiuo) (šiuo)



Linijos pav.	Linijos ilgis
1-14	4.27
14-22	5.01
22-23	4.44
23-24	3.82
24-25	4.22
25-26	8.37
26-27	9.82
22-27	14.66
26-28	3.51
20-21	6.84
21-9	1.50

UAB Vakarų valda



Paręšė
 M. Jankauskas

ŽEMĖS SKLYPO PLANAS M 1:1000

Sklypo plotas 18176 m²

Žemės sklypo kadastro Nr. 211011000701132

KOORDINACIJŲ ŽINIARAŠTIS

Koordinatinių sistema LKS-94		LKS-94		LKS-94		LKS-94	
Taško Nr.	Kodas	X	Y	Taško Nr.	Kodas	X	Y
1	R	6175458.29	323706.30				
2	R	6175536.10	323774.07				
3	R	6175464.96	323853.33				
4	R	6175392.87	323898.40				
5	R	6175384.65	323890.50				
6	R	6175341.00	323848.50				
7	R	6175336.53	323844.03				
8	R	6175353.66	323824.57				
9	R	6175395.47	323777.05				
10	R	6175430.77	323737.43				
11	R	6175428.79	323735.62				
12	R	6175433.00	323731.00				
13	R	6175438.90	323728.37				
14	R	6175461.51	323709.11				
15	R	6175445.01	323736.90				
16	R	6175403.24	323765.68				
17	R	6175398.60	323790.87				
18	R	6175360.40	323835.71				
19	R	6175351.08	323827.50				
20	R	6175389.96	323783.31				
21	R	6175394.48	323778.18				
22	R	6175465.29	323712.40				
23	R	6175463.03	323716.22				
24	R	6175462.66	323720.02				
25	R	6175463.75	323724.10				
26	R	6175470.07	323728.59				
27	R	6175476.34	323722.03				
28	R	6175467.83	323732.29				
29	R	6175458.27	323724.28				
30	R	6175449.09	323739.82				
31	R	6175364.15	323839.02				
32	R	6175415.47	323884.27				

SKLYPO CENTRO KOORDINATĖS

Koordinatinių sistema	Koordinatės X/Y
Vaktybinė LKS-1994	6175436/323801
Žiniaraščių žodis	... 2M-M-1493 ... 2023 10 25 ... (data)

LIETUVOS RESPUBLIKOS VIETOS SAVIVALDOS ĮSTATYMAS

1994 m. liepos 7 d. Nr. I-533
Vilnius

15 straipsnis. Savivaldybės tarybos kompetencija

2. Išimtinė savivaldybės tarybos kompetencija:

20) sprendimų dėl savivaldybei patikėjimo teise perduotos valstybinės žemės valdymo, naudojimo ir disponavimo ja, išskyrus šio įstatymo 27 straipsnio 2 dalies 29 punkte nurodytus sutikimus ir sprendimus, ir sprendimų dėl sutikimo perimti kitą valstybės turtą savivaldybės nuosavybės priėmimas.

LIETUVOS RESPUBLIKOS ŽEMĖS ĮSTATYMAS

1994 m. balandžio 26 d. Nr. I-446
Vilnius

7 straipsnis. Valstybinės žemės valdymas, naudojimas ir disponavimas ja patikėjimo teise

1. Valstybinės žemės patikėjimo teisės subjektai (patikėtiniai) yra:

2) savivaldybės – savivaldybės teritorijoje esančių miestų ir miestelių teritorijų ribose valstybinės žemės, perduotos Vyriausybės nutarimu, išskyrus žemę, kuri šio ir kitų įstatymų nustatyta tvarka patikėjimo teise perduota kitiems subjektams, ir valstybinės žemės, perduotos savivaldybėms patikėjimo teise Vyriausybės nustatyta tvarka šio straipsnio 2 dalyje nurodytoms reikmėms ar kitų įstatymų nustatytais atvejais ir sąlygomis šio straipsnio 3 dalyje nurodytoms reikmėms, taip pat valstybinės miško žemės sklypų, perduotų savivaldybėms patikėjimo teise Vyriausybės nutarimais šio straipsnio 5 dalyje nustatyta tvarka ir sąlygomis.

9 straipsnis. Valstybinės žemės išnuomojimas

1. Valstybinės žemės sklypus įstatymų ir kitų teisės aktų nustatyta tvarka išnuomoja:

1) savivaldybių tarybos – valstybinės žemės sklypus, perduotus patikėjimo teise savivaldybėms. Sprendimą išnuomoti valstybinės žemės sklypą priima savivaldybės taryba, o valstybinės žemės nuomos sutartį sudaro meras arba jo įgaliotas savivaldybės administracijos direktorius.

23. Valstybinės žemės nuomotojas išnuomoja be aukciono valstybinės žemės sklypą ar jo dalį, kuriame yra tik apleisti statiniai, išskyrus šio straipsnio 25 dalyje nustatytus atvejus. Valstybinės žemės nuomos sutartyje turi būti nurodyta:

1) valstybinės žemės nuomos mokestis, kuris apskaičiuojamas pagal žemės sklypo vertę, nustatytą taikant individualų turto vertinimą Turto ir verslo vertinimo pagrindų įstatyme nustatyta tvarka, ir didinamas 10 procentų. Individualus valstybinės žemės sklypo vertinimas atliekamas suinteresuoto asmens lėšomis;

2) 2 metų arba 5 metų, kai vadovaujantis Teritorijų planavimo įstatymu turi būti rengiamas vietovės lygmens teritorijų planavimo dokumentas, terminas statybos darbams atlikti;

3) įpareigojimas valstybinės žemės nuomininkui iki sutartyje nustatyto termino pabaigos užbaigti statinių statybą ir pateikti tai patvirtinantį dokumentą. Nepateikus statybos užbaigimą patvirtinančio dokumento, valstybinės žemės nuomininkas moka dvigubo dydžio valstybinės žemės nuomos mokestį iki bus pateiktas šis dokumentas arba pateikia prašymą valstybinės žemės nuomotojui dėl valstybinės žemės nuomos sutarties nutraukimo.

26. Valstybinės žemės nuomotojas išnuomoja valstybinės žemės sklypą statiniams ir (ar) įrenginiams eksploatuoti, kurių paskirtis neatitinka valstybinės žemės sklypo pagrindinės žemės naudojimo paskirties ir (ar) naudojimo būdo. Valstybinės žemės nuomos sutartyje turi būti nurodyta:

1) valstybinės žemės nuomos mokestis, kuris apskaičiuojamas pagal nekilnojamojo turto vertę, nustatytą taikant individualų turto vertinimą Turto ir verslo vertinimo pagrindų įstatyme nustatyta tvarka, ir didinamas 10 procentų. Individualus valstybinės žemės sklypo vertinimas atliekamas suinteresuoto asmens lėšomis;

2) 2 metų arba 5 metų, kai vadovaujantis Teritorijų planavimo įstatymu turi būti rengiamas vietovės lygmens teritorijų planavimo dokumentas, terminas, per kurį statinių savininkas turėtų pakeisti išsinuomoto valstybinės žemės sklypo pagrindinę žemės naudojimo paskirtį ir (ar) naudojimo būdą arba statinio paskirtį;

3) įpareigojimas valstybinės žemės nuomininkui iki sutartyje nustatyto termino pabaigos pateikti dokumentą apie statinio paskirties atitiktį valstybinės žemės sklypo pagrindinei žemės naudojimo paskirčiai ir (ar) naudojimui būdai. Nepateikus šio dokumento, valstybinės žemės nuomininkas moka dvigubo dydžio valstybinės žemės nuomos mokestį iki šio dokumento arba prašymo valstybinės žemės nuomotojui dėl valstybinės žemės nuomos sutarties nutraukimo pateikimo dienos.

LIETUVOS RESPUBLIKOS VYRIAUSYBĖ

NUTARIMAS

DĖL KITOS PASKIRTIES VALSTYBINĖS ŽEMĖS SKLYPŲ PARDAVIMO IR NUOMOS TAISYKLIŲ PATVIRTINIMO

1999 m. kovo 9 d. Nr. 260

Vilnius

2. Taisyklėmis privalo vadovautis Žemės įstatymo 11 straipsnio 1 dalies 3 punkte nurodytas subjektas, organizuodamas ir vykdydamas kitos paskirties valstybinės žemės sklypų pardavimo procedūras, ir 9 straipsnio 1 dalies 1, 2 ir 4 punktuose nurodyti subjektai, organizuodami ir vykdydami kitos paskirties valstybinės žemės sklypų (jų dalių) nuomos procedūras (toliau – valstybinės žemės nuomotojai). Kai valstybinės žemės sklypus patikėjimo teise valdo savivaldybė, sprendimus dėl valstybinės žemės nuomos sutarties sudarymo, pakeitimo, vienašališko sutarties nutraukimo prieš terminą nuomotojo iniciatyva, sutarties nutraukimo abipusiu šalių sutarimu, sutikimų įkeisti, perleisti valstybinės žemės nuomos teisę, subnuomoti valstybinės žemės sklypą ar jo dalį išdavimo priima Žemės įstatymo 9 straipsnio 1 dalies 1 punkte nurodytas valstybinės žemės nuomotojas – savivaldybės taryba.

12.3. Kai pagal teritorijų planavimo dokumentą ar žemės valdos projektą keliems savarankiškai funkcionuojantiems statiniams ar įrenginiams su priklausiniais, Nekilnojamojo turto registre įregistruotiems atskirais objektais (pagrindiniais daiktais), eksploatuoti formuojamas (suformuotas) vienas valstybinės žemės sklypas, Aplinkos ministro nustatyta tvarka rengiamame (parengtame) žemės sklypo plane išskiriamos kiekvienam savarankiškai funkcionuojančiam statiniui ar įrenginiui

su priklausiniais eksploatuoti reikalingos žemės sklypo dalys ir nustatomas šių dalių plotas, išskyrus atvejus, kai žemės sklypo dalių, kurių reikia statiniui ar įrenginiui su priklausiniais eksploatuoti, plotas nustatytas teritorijų planavimo dokumente ar žemės valdos projekte.

39.4. jei asmuo pateikė visus Taisyklių 38 punkte nurodytus dokumentus ir reikalingus duomenis, per 30 darbo dienų nuo gauto prašymo įvertinimo, atlikdama faktinių duomenų patikrinimą vietoje, Naudojamų žemės sklypų administravimo metodikos nustatyta tvarka tikrina galimybę naudoti statinius ar įrenginius, įvertina, ar valstybinės žemės sklypas atitinka Naudojamų žemės sklypų administravimo metodikoje įtvirtintus statiniams ar įrenginiams eksploatuoti reikalingo žemės sklypo būtinojo dydžio reikalavimus. Jeigu atlikus faktinių duomenų patikrinimą vietoje nustatoma, kad esantys statiniai ir (ar) įrenginiai nenaudojami ar jų faktinė būklė galimai neatitinka Nekilnojamojo turto registre nurodytos informacijos, valstybinės žemės nuomos procedūrą vykdanči institucija per 5 darbo dienas nuo patikrinimo atlikimo prašo Statybos įstatymo 49 straipsnio 1 dalyje nurodytos statinių naudojimo priežiūrą atliekančios institucijos nustatyti, ar statiniai naudojami pagal Nekilnojamojo turto registre įregistruotą paskirtį. Valstybinės žemės nuomos sutartis nesudaroma, jeigu statinių naudojimo priežiūrą atliekanti institucija nustato, kad statiniai netinkami naudoti pagal Nekilnojamojo turto registre įregistruotą jų pagrindinę tikslinę naudojimo paskirtį, išskyrus Žemės įstatymo 9 straipsnio 23, 24 ir 26 dalyse nustatytus atvejus;

43.5.5. kitais atvejais žemės nuomos terminas nustatomas atsižvelgiant į valstybės interesus pagal žemės sklype (jo dalyje) esančio statinio ar įrenginio ekonomiškai pagrįstą naudojimo trukmę, kuri nustatoma pagal statinio ar įrenginio statybos projekto dokumentus, vadovaujantis statybos techniniais reglamentais, pagal kuriuos nustatoma statinių gyvavimo trukmė, statinių ar įrenginių, pastatytų iki 1996 m. sausio 1 d., – pagal nekilnojamojo daikto kadastro duomenų byloje nurodytus statinio ar įrenginio nusidėvėjimo duomenis, vadovaujantis aplinkos ministro patvirtinta pastatų, statinių ir įrenginių, pastatytų iki 1996 m. sausio 1 d., saugaus naudojimo termino nustatymo tvarka;

44. Valstybinės žemės nuomos procedūrą vykdanči institucija valstybinės žemės nuomos sutarties projektą pateikia nuomininkui. Pasirašydamas sutarties projekte nuomininkas patvirtina, kad sutinka su sutarties projekte įrašytais žemės sklypo nuomos sąlygomis.

Sprendimas išnuomoti žemės sklypą ar jo dalį arba prašymo netenkinti priimamas per 10 darbo dienų, kai valstybinės žemės nuomotojas yra savivaldybės taryba, – artimiausiame tarybos posėdyje, nuo valstybinės žemės nuomos sutarties projekto suderinimo su nuomininku. Jeigu priimamas sprendimas išnuomoti žemės sklypą ar jo dalį, jame nurodoma, kad žemės sklypas ar jo dalis išnuomojami valstybinės žemės nuomos sutarties projekte įrašytais sąlygomis ir nurodomi žemės sklypo nuomos termino nustatymo motyvai. Sutarties projektas pridedamas prie sprendimo išnuomoti žemės sklypą kaip neatskiriamas priedas. Ginčai dėl sprendimo išnuomoti žemės sklypą ar jo dalį, taip pat sprendimo netenkinti prašymo nagrinėjami bendrosios kompetencijos teisme.

56.4. jeigu valstybinės žemės sklype esančio statinio ar įrenginio ekonomiškai pagrįsto naudojimo trukmės terminas suėjęs, tačiau statinys neišregistruotas iš Nekilnojamojo turto registro ir, Naudojamų žemės sklypų administravimo metodikos nustatyta tvarka patikrinus galimybę statinį ar įrenginį naudoti pagal jo paskirtį, nustatoma, kad valstybinės žemės sklypas naudojamas šiam statiniui ir (ar) įrenginiui eksploatuoti (statinys ar įrenginys nėra visiškai ar iš dalies nugriautas, sunykęs, sugriuvęs, perstatytas), valstybinės žemės nuomos sutartis sudaroma terminui, ne ilgesniam kaip viena dešimtoji dalis nustatytos statinio ar įrenginio ekonomiškai pagrįstos naudojimo trukmės;