

**TERITORIJOS TARP BALTIJOS PR., ŠILUTĖS PL., DEBRECENO G. IR TAIKOS PR., KLAIPĖDOJE, DETALIOJO PLANO, PATVIRTINTO KLAIPĖDOS MIESTO SAVIVALDYBĖS TARYBOS 2006 M. SAUSIO 26 D. SPRENDIMU NR. T2-01 „DĖL TERITORIJOS TARP BALTIJOS PR., ŠILUTĖS PL., DEBRECENO G. IR TAIKOS PR., KLAIPĖDOJE, DETALIOJO PLANO PATVIRTINIMO“, KOREKTŪRA SUPLANUOTOS TERITORIJOS DALYJE –APIE 9,87 HA ŽEMĖS SKLYPUI, PAŽYMĖTAM INDEKSU „B“**

**TPD Nr. K-VT-21-23-321**

**VISUOMENĖS DALYVAVIMO ATASKAITA**

**23112 DTP-VDA-1**

## DETALIOJO PLANO BYLŲ ŽINIARAŠTIS

Eil. Nr.	Bylos žymuo	Laida	Bylos pavadinimas	Pastabos
1.	<b>DTP-EBJ-1</b>	<b>0</b>	<b>ESAMOS BŪKLĖS ĮVERTINIMAS</b>	
2.	<b>DTP-S-1</b>	<b>0</b>	<b>KONKRETIZUOTI SPRENDINIAI</b>	
3.	<b>DTP-VDA-1</b>	<b>0</b>	<b>VISUOMENĖS DALYVAVIMO ATASKAITA</b>	

## BYLOS DTP-VDA-1 DOKUMENTŲ ŽINIARAŠTIS

Dokumento žymuo	Lapų sk.	Dokumento pavadinimas	Pastabos	Psl. Nr.
	6	Visuomenės informavimo, konsultavimo ir dalyvavimo priimant sprendimus dėl teritorijų planavimo ataskaita		3
		<b>Priedai</b>		
1 priedas	14	Informacija apie sprendimą rengti vietovės lygmens teritorijų planavimo dokumento korektūrą		9
2 priedas	53	Informacija apie pradedamą rengti Detaliojo plano korektūrą		23
3 priedas	115	Informacija apie parengtus Detaliojo plano korektūros konkretizuotus sprendinius		77
4 priedas	17	Viešas svarstymas		192
5 priedas	12	Informacija apie gautus visuomenės pasiūlymus		209

Teritorijos tarp Baltijos pr., Šilutės pl., Debreceno g. ir Taikos pr., Klaipėdoje, detaliojo plano, patvirtinto Klaipėdos miesto savivaldybės tarybos 2006 m. sausio 26 d. sprendimu Nr. T2-01 „Dėl teritorijos tarp Baltijos pr., Šilutės pl., Debreceno g. ir Taikos pr., Klaipėdoje, detaliojo plano patvirtinimo“, korektūra suplanuotos teritorijos dalyje – apie 9,87 ha žemės sklypai, pažymėtam indeksu „B“

Visuomenės informavimo, konsultavimo ir dalyvavimo ataskaita

## VISUOMENĖS INFORMAVIMO, KONSULTAVIMO IR DALYVAVIMO PRIIMANT SPRENDIMUS DĖL TERITORIJŲ PLANAVIMO ATASKAITA

### Teritorijų planavimo dokumentas:

Teritorijų planavimo proceso inicijavimo Nr. TPDRIS	Dokumento pavadinimas
K-VT-21-23-321	Teritorijos tarp Baltijos pr., Šilutės pl., Debreceno g. ir Taikos pr., Klaipėdoje, detaliojo plano, patvirtinto Klaipėdos miesto savivaldybės tarybos 2006 m. sausio 26 d. sprendimu Nr. T2-01 „Dėl teritorijos tarp Baltijos pr., Šilutės pl., Debreceno g. ir Taikos pr., Klaipėdoje, detaliojo plano patvirtinimo“, korektūra suplanuotos teritorijos dalyje – apie 9,87 ha žemės sklypui, pažymėtam indeksu „B“ (toliau – detalusis planas)

**Planavimo organizatorius:** Klaipėdos miesto savivaldybės administracijos direktorius

**Detaliojo plano keitimo rengėjas:** UAB „Sweco Lietuva“

**Planavimo pagrindas:** Klaipėdos miesto savivaldybės administracijos direktoriaus 2023 m. balandžio 17 d. įsakymas Nr. AD2-513 „Dėl vietovės lygmens teritorijų planavimo dokumento korektūros rengimo ir planavimo tikslų“.

Vietovės lygmens kompleksinio teritorijų planavimo dokumento — Teritorijos tarp Baltijos pr., Šilutės pl., Debreceno g. ir Taikos pr., Klaipėdoje, detaliojo plano, patvirtinto Klaipėdos miesto savivaldybės tarybos 2006 m. sausio 26 d. sprendimu Nr. T2-01 „Dėl teritorijos tarp Baltijos pr., Šilutės pl., Debreceno g. ir Taikos pr., Klaipėdoje, detaliojo plano patvirtinimo“, korektūros suplanuotos teritorijos dalyje – apie 9,87 ha žemės sklypui, pažymėtam indeksu „B“ (toliau – detalusis planas) (toliau – Detaliojo plano korektūra) viešinimo procedūros buvo atliktos vadovaujantis:

- Visuomenės informavimo, konsultavimo ir dalyvavimo priimant sprendimus dėl teritorijų planavimo nuostatais, patvirtintais Lietuvos Respublikos Vyriausybės 1996 m. rugsėjo 18 d. nutarimu Nr. 1079 „Dėl visuomenės informavimo, konsultavimo ir dalyvavimo priimant sprendimus dėl teritorijų planavimo nuostatų patvirtinimo“ (2024 m. gegužės 15 d. nutarimo Nr. 353 redakcija).

Eil. Nr.	Viešinimo procedūra
<b>Informacija apie sprendimą rengti vietovės lygmens teritorijų planavimo dokumento korektūrą</b>	
1.	Klaipėdos miesto savivaldybės administracijos direktoriaus įsakymo dėl vietovės lygmens teritorijų planavimo dokumento korektūros projektas buvo paskelbtas Klaipėdos miesto savivaldybės interneto svetainėje

Teritorijos tarp Baltijos pr., Šilutės pl., Debreceno g. ir Taikos pr., Klaipėdoje, detaliojo plano, patvirtinto Klaipėdos miesto savivaldybės tarybos 2006 m. sausio 26 d. sprendimu Nr. T2-01 „Dėl teritorijos tarp Baltijos pr., Šilutės pl., Debreceno g. ir Taikos pr., Klaipėdoje, detaliojo plano patvirtinimo“, korektūra suplanuotos teritorijos dalyje – apie 9,87 ha žemės sklypui, pažymėtam indeksu „B“

Visuomenės informavimo, konsultavimo ir dalyvavimo ataskaita

2.	Klaipėdos miesto savivaldybės administracijos direktoriaus 2023 m. balandžio 17 d. įsakymas Nr. AD2-513 „Dėl vietovės lygmens teritorijų planavimo dokumento korektūros rengimo ir planavimo tikslų“ ir pasirašyta Detaliojo plano korektūros planavimo darbų programa buvo paskelbta Klaipėdos miesto savivaldybės interneto svetainėje
3.	<p>Parengiamojo etapo dokumentai buvo paskelbti Valstybinės teritorijų planavimo ir statybos inspekcijos prie Aplinkos ministerijos Lietuvos Respublikos teritorijų planavimo dokumentų rengimo ir teritorijų planavimo proceso valstybinės priežiūros informacinėje sistemoje <a href="http://www.planuojastatau.lt">www.planuojastatau.lt</a>, toliau TPDRIS, (TPD Nr. K-VT-21-23-321):</p> <p>Klaipėdos miesto savivaldybės administracijos direktoriaus 2023 m. balandžio 17 d. įsakymas Nr. AD2-513 „Dėl vietovės lygmens teritorijų planavimo dokumento korektūros rengimo ir planavimo tikslų“</p> <p>Detaliojo plano planavimo darbų programa;</p> <p>Teritorijų planavimo sąlygos.</p>
<b>Informacija apie Detaliojo plano korektūros rengimo pradžią:</b>	
4.	Informacinis pranešimas apie Detaliojo plano korektūros rengimo pradžią ir planavimo tikslus, planavimo darbų programą, apie tai, ar bus atliekamas Planų ir programų strateginio pasekmių aplinkai vertinimo tvarkos aprašo, patvirtinto Lietuvos Respublikos aplinkos ministro 2004 m. rugpjūčio 27 d. įsakymu Nr.D1-456, nustatyta tvarka strateginis pasekmių aplinkai vertinimas (toliau – SPAV), ar bus rengiama koncepcija; informacija apie pasiūlymų teikimo tvarką, viešo svarstymo procedūrų vietą ir laiką; kam ir koku adresu galima teikti pasiūlymus, taip pat Planavimo organizatoriaus, Detaliojo plano korektūros rengėjo adresai ir telefonų numeriai, elektroninio pašto ir interneto svetainės adresai buvo paskelbtas:
4.1.	Klaipėdos miesto savivaldybės administracijos skelbimų lentoje;
4.2.	Klaipėdos miesto savivaldybės administracijos interneto svetainėje;
4.3.	Laikraštyje „Vakarų ekspresas“;
4.4.	Registruotais laiškais buvo informuoti planuojamos teritorijos ir kaimyninių žemės sklypų valdytojai ir naudotojai jų deklaruotos gyvenamosios vietos ar juridinių asmenų registre nurodytos buveinės adresais.
4.5.	Registruotais laiškais buvo informuotos planuojamoje teritorijoje esančių daugiabučių gyvenamųjų namų savininkų bendrijos / kiti bendro naudojimo objektų valdytojai apie prievolę, per 5 darbo dienas, el. pranešimu ar pranešimą įmetant į pašto dėžutes ir informaciją paskelbiant kiekvienos daugiabučio namo laiptinės skelbimų lentoje, pranešti informaciją apie detaliojo plano korektūros rengimo pradžią butų ir kitų patalpų savininkams
<b>Informacija apie supažindinimą su Detaliojo plano korektūros konkretizuotais sprendiniais:</b>	
5.	Informacinis pranešimas apie galimybes susipažinti su Detaliojo plano korektūros konkretizuotais sprendiniais, viešos ekspozicijos ir viešo svarstymo vietą ir laiką, pasiūlymų priėmimo tvarką; Planavimo organizatoriaus, Detaliojo plano korektūros rengėjo adresai ir telefonų numeriai, elektroninio pašto ir interneto svetainės buvo paskelbta:
5.1.	Klaipėdos miesto savivaldybės administracijos skelbimų lentoje;
5.2.	Klaipėdos miesto savivaldybės administracijos interneto svetainėje;
5.3.	Klaipėdos miesto savivaldybės Olimpijos ir Draugystės seniūnaitijų seniūnaičiams elektroniniu paštu;

Teritorijos tarp Baltijos pr., Šilutės pl., Debreceno g. ir Taikos pr., Klaipėdoje, detaliojo plano, patvirtinto Klaipėdos miesto savivaldybės tarybos 2006 m. sausio 26 d. sprendimu Nr. T2-01 „Dėl teritorijos tarp Baltijos pr., Šilutės pl., Debreceno g. ir Taikos pr., Klaipėdoje, detaliojo plano patvirtinimo“, korektūra suplanuotos teritorijos dalyje – apie 9,87 ha žemės sklypai, pažymėtam indeksu „B“

Visuomenės informavimo, konsultavimo ir dalyvavimo ataskaita

5.4.	Laikraštyje „Vakarų ekspresas“;
	Planuojamoje teritorijoje pastatytuose informaciniuose stenduose;
5.5.	TPDRIS.
5.6.	Registruotais laiškais buvo informuoti planuojamos teritorijos ir kaimyninių žemės sklypų valdytojai ir naudotojai jų deklaruotos gyvenamosios vietos ar juridinių asmenų registre nurodytos buveinės adresais.
5.7.	Registruotais laiškais buvo informuotos planuojamoje teritorijoje esančių daugiabučių gyvenamųjų namų savininkų bendrijos / kiti bendro naudojimo objektų valdytojai apie prievolę, per 5 darbo dienas, el. pranešimu ar pranešimą įmetant į pašto dėžutes ir informaciją paskelbiant kiekvienos daugiabučio namo laiptinės skelbimų lentoje, pranešti informaciją apie parengtus detaliojo plano korektūros konkretizuotus sprendinius ir galimybę su jais susipažinti butų ir kitų patalpų savininkams
6.	Su parengtais Detaliojo plano korektūros konkretizuotais sprendiniais buvo galima susipažinti nuo 2024 m. lapkričio 25 d. iki gruodžio 6 d. imtinai (t. y. ne trumpiau kaip 10 d. d., iš kurių ne mažiau kaip 5 d. d. viešai ekspozicijai): <ul style="list-style-type: none"> <li>• TPDRIS;</li> <li>• Klaipėdos miesto savivaldybės interneto svetainėje (<a href="http://www.klaipeda.lt">www.klaipeda.lt</a>);</li> <li>• Klaipėdos miesto savivaldybės administracijos buveinėje (adresas: Liepų g. 11, I a. tambūro skelbimų lentoje, Klaipėda).</li> </ul>
7.	Vieša Detaliojo plano korektūros konkretizuotų sprendinių ekspozicija vyko nuo 2024 m. lapkričio 25 d. iki gruodžio 6 d. imtinai: <ul style="list-style-type: none"> <li>• TPDRIS;</li> <li>• Klaipėdos miesto savivaldybės interneto svetainėje (<a href="http://www.klaipeda.lt">www.klaipeda.lt</a>);</li> <li>• Klaipėdos miesto savivaldybės administracijos buveinėje (adresas: Liepų g. 11, I a. tambūro skelbimų lentoje, Klaipėda).</li> </ul>
8.	Gautas 1 visuomenės pasiūlymas TPDRIS sistemoje (iki konkretizuotų sprendinių viešinimo) ir 1 visuomenės pasiūlymas raštu planavimo organizatoriui (konkretizuotų sprendinių viešinimo metu, iki Viešo svarstymo).
<b>Viešas svarstymas:</b>	
9.	Viešas svarstymas įvyko 2024 m. gruodžio 9 d. 12:00 val. Klaipėdos miesto savivaldybės administracijos patalpose (adresu: Liepų g. 11, Klaipėda), didžiajame pasitarimų kambaryje (II aukštas). Viešo svarstymo metu dalyvavo septyni (7) dalyviai: detaliojo plano rengėjo atstovai ir planavimo organizatoriaus atstovai, suinteresuota visuomenė.
10.	Viešo svarstymo metu visuomenės pasiūlymų raštu, TPDRIS arba žodžiu dėl Detaliojo plano dokumentų rengimo negauta.
11.	2024 m. gruodžio 12 d. parengtas viešo svarstymo susirinkimo protokolas paskelbtas TPDRIS; 2024 m. gruodžio 12 d. parengtas viešo svarstymo susirinkimo protokolas paskelbtas Klaipėdos miesto savivaldybės interneto svetainėje <a href="http://www.klaipeda.lt">www.klaipeda.lt</a> .

Teritorijos tarp Baltijos pr., Šilutės pl., Debreceno g. ir Taikos pr., Klaipėdoje, detaliojo plano, patvirtinto Klaipėdos miesto savivaldybės tarybos 2006 m. sausio 26 d. sprendimu Nr. T2-01 „Dėl teritorijos tarp Baltijos pr., Šilutės pl., Debreceno g. ir Taikos pr., Klaipėdoje, detaliojo plano patvirtinimo“, korektūra suplanuotos teritorijos dalyje – apie 9,87 ha žemės sklypui, pažymėtam indeksu „B“

Visuomenės informavimo, konsultavimo ir dalyvavimo ataskaita

**PRIDEDAMA:**

Eil. Nr.	Pridedamas dokumentas	Lapų sk.
<b>1 priedas</b>		
<b>Informacija apie sprendimą rengti vietovės lygmens teritorijų planavimo dokumento korektūrą</b>		
1.1.	Klaipėdos miesto savivaldybės administracijos direktoriaus įsakymo dėl vietovės lygmens teritorijų planavimo dokumento korektūros projektas, paskelbtas Klaipėdos miesto savivaldybės interneto svetainėje <a href="http://www.klaipeda.lt">www.klaipeda.lt</a> 2023-03-28 d.	3
1.2.	Klaipėdos miesto savivaldybės administracijos direktoriaus 2023 m. balandžio 17 d. įsakymas Nr. AD2-513 „Dėl vietovės lygmens teritorijų planavimo dokumento korektūros rengimo ir planavimo tikslų“, paskelbtas Klaipėdos miesto savivaldybės interneto svetainėje <a href="http://www.klaipeda.lt">www.klaipeda.lt</a> 2023-04-21 d.  Klaipėdos miesto savivaldybės administracijos direktoriaus 2023 m. gegužės 23 d. įsakymas Nr. AD1-649 „Dėl planavimo darbų programos patvirtinimo“ paskelbtas Klaipėdos miesto savivaldybės interneto svetainėje <a href="http://www.klaipeda.lt">www.klaipeda.lt</a> 2023-05-26 d.	7
1.3	Parengiamojo etapo dokumentai buvo paskelbti <a href="http://www.planuojatau.lt">www.planuojatau.lt</a> (TPD Nr. K-VT-21-23-321): <ul style="list-style-type: none"> <li>– Klaipėdos miesto savivaldybės administracijos direktoriaus 2023 m. balandžio 17 d. įsakymas Nr. AD2-513 „Dėl vietovės lygmens teritorijų planavimo dokumento korektūros rengimo ir planavimo tikslų“, 2023-04-24 d.;</li> <li>– Klaipėdos miesto savivaldybės administracijos direktoriaus 2023 m. gegužės 23 d. įsakymas Nr. AD1-649 „Dėl planavimo darbų programos patvirtinimo“, 2023-05-29 d.;</li> <li>– Teritorijų planavimo sąlygos.</li> </ul>	4
<b>2 priedas</b>		
<b>Informacija apie pradedamą rengti Detaliojo plano korektūrą:</b>		
2.1.	Klaipėdos miesto savivaldybės interneto svetainės <a href="http://www.klaipeda.lt">www.klaipeda.lt</a> 2023-10-18 d. pranešimo spausdintinė kopija	3
2.2.	Klaipėdos miesto savivaldybės skelbimų lentos fotofiksacija 2023 10 18 d.	3
2.3.	Pranešimas laikraštyje „Vakarų ekspresas“ 2023 10 31 d.	1
2.4.1.	Registruotais laiškais išsiųsto informacinio pranešimo (spausdintinė kopija) planuojamos teritorijos ir kaimyninių žemės sklypų valdytojams ir naudotojams	2
2.4.2.	Detalioju planu planuojamos teritorijos ir kaimyninių žemės sklypų valdytojų ir naudotojų sąrašas*	4
2.4.3.	Registruotais laiškais informuoti planuojamoje teritorijoje esančių daugiabučių gyvenamųjų namų administratoriai / bendrijos juridinių asmenų registre nurodytos buveinės adresais (raštų kopijos)	11
2.4.4.	AB „Lietuvos paštas“ suformuoti adresatų lipdukai*	17
2.4.5.	AB „Lietuvos paštas“ 2023 10 25 - 2023 10 26 d. ataskaitos už suteiktas paslaugas kopija*	2

Teritorijos tarp Baltijos pr., Šilutės pl., Debreceno g. ir Taikos pr., Klaipėdoje, detaliojo plano, patvirtinto Klaipėdos miesto savivaldybės tarybos 2006 m. sausio 26 d. sprendimu Nr. T2-01 „Dėl teritorijos tarp Baltijos pr., Šilutės pl., Debreceno g. ir Taikos pr., Klaipėdoje, detaliojo plano patvirtinimo“, korektūra suplanuotos teritorijos dalyje – apie 9,87 ha žemės sklypui, pažymėtam indeksu „B“

Visuomenės informavimo, konsultavimo ir dalyvavimo ataskaita

2.4.6.	Klaipėdos miesto savivaldybės 2023 10 25 d. išsiųstų elektroninių informacinių pranešimų patvirtinimas	2
2.4.7.	Grįžę registruoti laiškai*	4
2.5.	Planuojamoje teritorijoje esančių daugiabučių gyvenamųjų namų administratorių / bendrijų raštai, patvirtinantys apie informacinio skelbimo pavišimą iškabinant informacinį skelbimą daugiabučio gyvenamojo namo laiptinės skelbimų lentoje, informuojant butų savininkus (įmetant informacinį pranešimą į pašto dėžutę arba el. paštu)	4
<b>3 priedas</b>		
<b>Informacija apie parengtus Detaliojo plano korektūros konkretizuotus sprendinius:</b>		
3.1.1.	UAB „Sweco Lietuva“ 2024 10 30 d. rašto Nr. V1-1405-24 „Dėl detaliojo plano viešos ekspozicijos“ spausdintinė kopija (detaliojo plano organizatoriui pateikta detaliojo plano konkretizuotų sprendinių medžiaga ekspozicijai)	1
3.1.2.	Klaipėdos miesto savivaldybės administracijos patalpose (adresu: Liepų g. 11, Klaipėda), skelbimų lentoje, patalpintas informacinis pranešimas, eksponuojamas konkretizuotų sprendinių Pagrindinis brėžinys	1
3.2.	Klaipėdos miesto savivaldybės interneto svetainės <a href="http://www.klaipeda.lt">www.klaipeda.lt</a> 2024 11 08 d. pranešimo spausdintinė kopija ( <a href="http://www.klaipeda.lt">www.klaipeda.lt</a> patalpintas informacinis pranešimas, detaliojo plano konkretizuotų sprendinių medžiaga)	1
3.3.	Informacinis pranešimas patalpintas laikraštyje „Vakarų ekspresas“ 2024 11 12 d.	1
3.4.	Elektroniniu paštu siunčiami raštai Nr. V1-1480-24, V1-1481-24 Draugystės ir Olimpijos seniūnaitijų sesiūnaičiams 2024 11 13 d.	4
3.5.	Klaipėdos miesto savivaldybės raštas V2-1303-24 „Dėl informacinio stendo vietos derinimo“, pastatyto informacinio stendo planuojamoje teritorijoje lokacijos schema ir fotofiksacija	5
3.6.1.	Registruotais laiškais išsiųsto informacinio pranešimo (spausdintinė kopija) planuojamos teritorijos ir kaimyninių žemės sklypų valdytojams ir naudotojams	2
3.6.2.	Detalioju planu planuojamos teritorijos ir kaimyninių žemės sklypų valdytojų ir naudotojų sąrašas*	5
3.6.3.	Registruotais laiškais informuoti planuojamoje teritorijoje esančių daugiabučių gyvenamųjų namų administratoriai / bendrijos juridinių asmenų registre nurodytos buveinės adresais (raštų kopijos)	22
3.6.4.	AB „Lietuvos paštas“ suformuoti adresatų lipdukai*	5
3.6.5.	AB „Lietuvos paštas“ 2024 11 11-2024 11 14 d. ataskaitos už suteiktas paslaugas kopija*	2
3.6.6.	Klaipėdos miesto savivaldybės 2024 11 08 d. išsiųstų elektroninių informacinių pranešimų patvirtinimas	1
3.7.	Planuojamoje teritorijoje esančių daugiabučių gyvenamųjų namų administratorių / bendrijų raštai, patvirtinantys apie informacinio skelbimo pavišimą iškabinant informacinį skelbimą daugiabučio gyvenamojo namo laiptinės skelbimų lentoje, informuojant butų savininkus (įmetant informacinį pranešimą į pašto dėžutę arba el. paštu), skelbimų lentų fotografijos	55

Teritorijos tarp Baltijos pr., Šilutės pl., Debreceno g. ir Taikos pr., Klaipėdoje, detaliojo plano, patvirtinto Klaipėdos miesto savivaldybės tarybos 2006 m. sausio 26 d. sprendimu Nr. T2-01 „Dėl teritorijos tarp Baltijos pr., Šilutės pl., Debreceno g. ir Taikos pr., Klaipėdoje, detaliojo plano patvirtinimo“, korektūra suplanuotos teritorijos dalyje – apie 9,87 ha žemės sklypui, pažymėtam indeksu „B“

Visuomenės informavimo, konsultavimo ir dalyvavimo ataskaita

3.8.	Detaliojo plano konkretizuotų sprendinių medžiaga, informacinis skelbimas paskelbti <a href="http://www.planuojustatau.lt">www.planuojustatau.lt</a> (TPD Nr. K-VT-21-23-321), 2024 11 13 d.	10
<b>4 priedas</b>		
<b>Viešas svarstymas:</b>		
4.1.1.	Detaliojo plano korektūros konkretizuotų sprendinių viešo svarstymo, vykusio 2024 12 09 d. 12:00 val. Klaipėdos miesto savivaldybės administracijos patalpose (adresu: Liepų g. 11, Klaipėda), didžiajame pasitarimų kambaryje (II aukštas), susirinkimo protokolai	3
4.1.2.	Detaliojo plano keitimo konkretizuotų sprendinių viešo svarstymo, vykusio 2024 12 09 d. 12:00 val. Klaipėdos miesto savivaldybės administracijos patalpose (adresu: Liepų g. 11, Klaipėda), didžiajame pasitarimų kambaryje (II aukštas), susirinkimo dalyvių sąrašo kopija*	1
4.1.3.	Detaliojo plano keitimo konkretizuotų sprendinių viešo svarstymo, vykusio 2024 12 09 d. 12:00 val. Klaipėdos miesto savivaldybės administracijos patalpose (adresu: Liepų g. 11, Klaipėda), didžiajame pasitarimų kambaryje (II aukštas), susirinkimo pasiūlymų registracijos lapas	1
4.2.	Detaliojo plano keitimo konkretizuotų sprendinių viešo svarstymo, vykusio 2024 12 09 d. Klaipėdos miesto savivaldybės administracijos patalpose, susirinkimo protokolai, dalyvių sąrašo kopija, pasiūlymų registracijos lapas, informacija paviešinta Klaipėdos miesto savivaldybės interneto svetainėje <a href="http://www.klaipeda.lt">www.klaipeda.lt</a> * 2024 12 12 d.	8
4.3.	Detaliojo plano keitimo konkretizuotų sprendinių viešo svarstymo, vykusio 2024-12-09 d. Klaipėdos miesto savivaldybės administracijos patalpose, susirinkimo protokolai, dalyvių sąrašo kopija, pasiūlymų registracijos lapas, informacija paviešinta <a href="http://www.planuojustatau.lt">www.planuojustatau.lt</a> * (TPD Nr. K-VT-21-23-321) 2024 12 12 d.	4
<b>5 priedas</b>		
<b>Informacija apie gautus visuomenės pasiūlymus:</b>		
5.1.1.	Gautas pasiūlymas TPDRIS sistemoje* 2024 08 08 d. <i>Pasiūlymas gautas iki konkretizuotų sprendinių paviešinimo.</i>	2
5.1.2.	Atsakymas į gautą (TPDRIS sistemoje) pasiūlymą pateiktas el. paštu* 2024 08 13 d.	3
5.2.1.	Gautas pasiūlymas planavimo organizatoriui raštu, Nr. RS-4622* 2024 12 04 d.	2
5.2.2.	Pateiktas raštu atsakymas į gautą pasiūlymą* Nr. RS-4622 <i>Į pasiūlymą iš dalies atsižvelgta</i>	5

\* Lietuvos Respublikos asmens duomenų teisinės apsaugos įstatymu, TPDRIS informacinėje sistemoje pateikiama nuasmeninta informacija (pilnos apimties informaciją saugo planavimo organizatorius ir detaliojo plano rengėjas)

Planavimo organizatoriaus 2024 11 28  
įsakymu Nr. AD1-1074 įgaliotas asmuo

(Parašas)

Marijus Mockus  
(Vardas ir pavardė)

Teritorijos tarp Baltijos pr., Šilutės pl., Debreceno g. ir Taikos pr., Klaipėdoje, detaliojo plano, patvirtinto Klaipėdos miesto savivaldybės tarybos 2006 m. sausio 26 d. sprendimu Nr. T2-01 „Dėl teritorijos tarp Baltijos pr., Šilutės pl., Debreceno g. ir Taikos pr., Klaipėdoje, detaliojo plano patvirtinimo“, korektūra suplanuotos teritorijos dalyje – apie 9,87 ha žemės sklypui, pažymėtam indeksu „B“

Visuomenės informavimo, konsultavimo ir dalyvavimo ataskaita

**Priedas Nr. 1**

1.1

[klaipeda.lt/lt/teritoriju-planavimo-viesumas-nuo-2023-m./skelbimai/skelbimai-apie-rengiamus-teritoriju-planavimo-dokumentus/11158/\\_2023-03#](https://klaipeda.lt/lt/teritoriju-planavimo-viesumas-nuo-2023-m./skelbimai/skelbimai-apie-rengiamus-teritoriju-planavimo-dokumentus/11158/_2023-03#)

Nėries, Butkų Juzės ir Priestočio gatvių...

[Skaityti daugiau](#)

[Skaityti daugiau](#)



2023-03-28

**Informacija apie planuojamą rengti teritorijos tarp Baltijos pr., Šilutės pl., Debreceno g. ir Taikos pr., Klaipėdoje, detaliojo plano korektūrą suplanuotos teritorijos dalyje – apie 9,87 ha žemės...**

Informacija apie planuojamą rengti teritorijos tarp Baltijos pr., Šilutės pl., Debreceno g. ir...

[Skaityti daugiau](#)



2023-03-27

**Klaipėdos miesto rytinės dalies B teritorijos (tarp Pajūrio g., kelio A13, Liepų g. ir Danės upės) susisiekimo infrastruktūros vystymo specialusis planas**

Informuojame, kad 2023 m. kovo 23 d. Klaipėdos miesto savivaldybės tarybos sprendimu T2-40 "Dėl...

[Skaityti daugiau](#)

2023-03-23

**Informacija apie parengtą teritorijos tarp**



Teritorijos tarp Baltijos pr., Šilutės pl., Debreceno g. ir Taikos pr., Klaipėdoje, detaliojo plano, patvirtinto Klaipėdos miesto savivaldybės tarybos 2006 m. sausio 26 d. sprendimu Nr. T2-01 „Dėl teritorijos tarp Baltijos pr., Šilutės pl., Debreceno g. ir Taikos pr., Klaipėdoje, detaliojo plano patvirtinimo“, korektūra suplanuotos teritorijos dalyje – apie 9,87 ha žemės sklypui, pažymėtam indeksu „B“

Visuomenės informavimo, konsultavimo ir dalyvavimo ataskaita

## Informacija apie planuojamą rengti teritorijos tarp Baltijos pr., Šilutės pl., Debrecono g. ir Taikos pr., Klaipėdoje, detaliojo plano korektūrą suplanuotos teritorijos dalyje – apie 9,87 ha žemės sklypui, pažymėtam...

2023-03-28

Vadovaudamasi Visuomenės informavimo, konsultavimo ir dalyvavimo priimant sprendimus dėl teritorijų planavimo nuostatais, Klaipėdos miesto savivaldybės administracija informuoja, kad **planuojama rengti teritorijos tarp Baltijos pr., Šilutės pl., Debrecono g. ir Taikos pr., Klaipėdoje, detaliojo plano, patvirtinto Klaipėdos miesto savivaldybės tarybos 2006 m. sausio 26 d. sprendimu Nr. T2-01 „Dėl teritorijos tarp Baltijos pr., Šilutės pl., Debrecono g. ir Taikos pr., Klaipėdoje, detaliojo plano patvirtinimo“, korektūrą suplanuotos teritorijos dalyje – apie 9,87 ha žemės sklypui, pažymėtam indeksu „B“.**

Detaliojo plano korektūros rengimo tikslai – suformuoti žemės sklypus daugiabučiams gyvenamiesiems namams ir kitiems statiniams eksploatuoti, bendro naudojimo, atskirųjų želdynų teritorijas bei detalizuojant bendrojo plano sprendinius nustatyti teritorijos naudojimo reglamento reikalavimus, neprieštaraujančius įstatymų ir kitų teisės aktų reikalavimams bei Teritorijų planavimo įstatymo 4 straipsnio 4 dalyje nurodytų teritorijų planavimo dokumentų sprendiniams.

Pasiūlymus dėl planavimo tikslų planavimo organizatoriui (Klaipėdos miesto savivaldybės administracijos direktoriui) iki **2023 m. balandžio 12 d. (jškaitinai)** galima teikti elektroniniu paštu [info@klaipeda.lt](mailto:info@klaipeda.lt) arba [planavimas@klaipeda.lt](mailto:planavimas@klaipeda.lt).

Su sprendimo rengti detaliojo plano korektūrą bei planavimo tikslų dokumentais galima susipažinti Klaipėdos miesto savivaldybės interneto svetainėje <http://www.klaipeda.lt>. Su planavimo darbų programa ir teritorijų planavimo dokumento korektūros rengimo sutartimi bus galima susipažinti Klaipėdos miesto savivaldybės interneto svetainėje <http://www.klaipeda.lt/> bei Lietuvos Respublikos teritorijų planavimo dokumentų rengimo ir teritorijų planavimo proceso valstybinės priežiūros informacinėje sistemoje (TPDRIS).

<https://www.klaipeda.lt/lt/teritoriju-planavimo-viesumas-nuo-2023-m/skelbimai/skelbimai-apie-rengiamus-teritoriju-planavimo-dokumentus/11158/informacija-apie-planuojama-rengti-teritorijos-tarp-baltijos-pr.-silutes-pl...> 1/2

12/11/24, 10:20 AM

Informacija apie planuojamą rengti teritorijos tarp Baltijos pr., Šilutės pl., Debrecono g. ir Taikos pr., Klaipėdoje, detaliojo plano korektūrą suplanuotos ter

PRIDEDAMA:

Klaipėdos miesto savivaldybės administracijos direktoriaus įsakymo „Dėl vietovės lygmens teritorijų planavimo dokumento korektūros rengimo ir planavimo tikslų“ [projektas](#), 1 lapas.

Planuojamos teritorijos schema.



<https://www.klaipeda.lt/lt/teritoriju-planavimo-viesumas-nuo-2023-m/skelbimai/skelbimai-apie-rengiamus-teritoriju-planavimo-dokumentus/11158/informacija-apie-planuojama-rengti-teritorijos-tarp-baltijos-pr.-silutes-pl...> 2/2

Teritorijos tarp Baltijos pr., Šilutės pl., Debrecono g. ir Taikos pr., Klaipėdoje, detaliojo plano, patvirtinto Klaipėdos miesto savivaldybės tarybos 2006 m. sausio 26 d. sprendimu Nr. T2-01 „Dėl teritorijos tarp Baltijos pr., Šilutės pl., Debrecono g. ir Taikos pr., Klaipėdoje, detaliojo plano patvirtinimo“, korektūra suplanuotos teritorijos dalyje – apie 9,87 ha žemės sklypui, pažymėtam indeksu „B“

Visuomenės informavimo, konsultavimo ir dalyvavimo ataskaita

PROJEKTAS

**KLAIPĖDOS MIESTO SAVIVALDYBĖS  
ADMINISTRACIJOS DIREKTORIUS****ISAKYMAS  
DĖL VIETOVĖS LYGMENS TERITORIJŲ PLANAVIMO DOKUMENTO  
KOREKTŪROS RENGIMO IR PLANAVIMO TIKSLŲ**Nr.  
Klaipėda

Vadovaudamasis Lietuvos Respublikos vietos savivaldos įstatymo 29 straipsnio 8 dalies 2 punktu ir Lietuvos Respublikos teritorijų planavimo įstatymo 6 straipsnio 2 dalimi:

1. N u s p r e n d ž i u rengti teritorijos tarp Baltijos pr., Šilutės pl., Debreceno g. ir Taikos pr., Klaipėdoje, detaliojo plano, patvirtinto Klaipėdos miesto savivaldybės tarybos 2006 m. sausio 26 d. sprendimu Nr. T2-01 „Dėl teritorijos tarp Baltijos pr., Šilutės pl., Debreceno g. ir Taikos pr., Klaipėdoje, detaliojo plano patvirtinimo“, korektūrą suplanuotos teritorijos dalyje – apie 9,87 ha žemės sklypui, pažymėtam indeksu „B“.

2. N u s t a t a u korektūros rengimo tikslus – suformuoti žemės sklypus daugiabučiams gyvenamiesiems namams ir kitiems statiniams eksploatuoti, bendro naudojimo, atskirųjų želdynų teritorijas bei detalizuojant bendrojo plano sprendinius nustatyti teritorijos naudojimo reglamento reikalavimus, neprieštaraujančius įstatymų ir kitų teisės aktų reikalavimams bei Teritorijų planavimo įstatymo 4 straipsnio 4 dalyje nurodytų teritorijų planavimo dokumentų sprendiniams.

Šis įsakymas gali būti skundžiamas Lietuvos administracinių ginčų komisijos Klaipėdos apygardos skyriui (H. Manto g. 37, 92236 Klaipėda) arba Regionų apygardos administraciniam teismui, skunda (prašyma) paduodant bet kuriuose šio teismo rūmuose, per vieną mėnesį nuo šio įsakymo paskelbimo dienos.

Savivaldybės administracijos direktorius

Gintaras Neniškis

---

Teritorijos tarp Baltijos pr., Šilutės pl., Debreceno g. ir Taikos pr., Klaipėdoje, detaliojo plano, patvirtinto Klaipėdos miesto savivaldybės tarybos 2006 m. sausio 26 d. sprendimu Nr. T2-01 „Dėl teritorijos tarp Baltijos pr., Šilutės pl., Debreceno g. ir Taikos pr., Klaipėdoje, detaliojo plano patvirtinimo“, korektūra suplanuotos teritorijos dalyje – apie 9,87 ha žemės sklypui, pažymėtam indeksu „B“

Visuomenės informavimo, konsultavimo ir dalyvavimo ataskaita

## 1.2.

klaipeda.lt/lt/planavimo-viesumas/teritoriju-planavimo-viesumas-nuo-2023-m./isakymai-potvarkiai/11154#				
10.	Senosios Smiltelės g. 6B	2023-03-20 įsakymas Nr. AD2-364 Paskelbta 2023-03-22	2023-03-20 įsakymas Nr. AD2-364 Paskelbta 2023-03-22	2023-03-27 įsakymas Nr. AD1-408 Paskelbta 2023-03-28
11.	Slėnio g. 8	2023-03-21 įsakymas Nr. AD1-351 Paskelbta 2023-03-22	2023-04-17 įsakymas Nr. AD2-515 Paskelbta 2023-04-21	2023-05-05 įsakymas AD1-597 Paskelbta 2023-05-08
12.	Bangų g. 2 ir Kūlių Vartų g. 7	2023-03-22 įsakymas Nr. AD1-375 Paskelbta 2023-03-22		
13.	Turistų g. 12	2023-03-27 įsakymas Nr. AD1-409 Paskelbta 2023-03-28	2023-05-02 įsakymas Nr. AD2-578 Paskelbta 2023-05-05	2023-05-05 įsakymas Nr. AD2-598 Paskelbta 2023-05-08
14.	Apie 9,87 ha žemės sklypui, pažymėtam indeksu „B“	2023-04-17 įsakymas Nr. AD2-513 Paskelbta 2023-04-21	2023-04-17 įsakymas Nr. AD2-513 Paskelbta 2023-04-21	2023-05-23 įsakymas Nr. AD1-649 Paskelbta 2023-05-26
15.	Gėlių g. 3	2023-04-26 įsakymas Nr. AD2-569 Paskelbta 2023-05-02	2023-05-18 įsakymas Nr. AD2-644 Paskelbta 2023-05-24	2023-06-05 įsakymas Nr. AD1-694 Paskelbta 2023-06-07
16.	Skautų g. 13	2023-04-26 įsakymas Nr. AD2-570 Paskelbta 2023-05-02	2023-05-18 įsakymas Nr. AD2-646 Paskelbta 2023-05-24	2023-06-06 įsakymas Nr. AD1-702 Paskelbta 2023-06-07
17.	Molo g. 82A	2023-04-26 įsakymas Nr. AD2-571 Paskelbta 2023-05-02	2023-05-18 įsakymas Nr. AD2-647 Paskelbta 2023-05-24	2023-06-06 įsakymas Nr. AD1-703 Paskelbta 2023-06-07

Teritorijos tarp Baltijos pr., Šilutės pl., Debreceno g. ir Taikos pr., Klaipėdoje, detaliojo plano, patvirtinto Klaipėdos miesto savivaldybės tarybos 2006 m. sausio 26 d. sprendimu Nr. T2-01 „Dėl teritorijos tarp Baltijos pr., Šilutės pl., Debreceno g. ir Taikos pr., Klaipėdoje, detaliojo plano patvirtinimo“, korektūra suplanuotos teritorijos dalyje – apie 9,87 ha žemės sklypui, pažymėtam indeksu „B“

Visuomenės informavimo, konsultavimo ir dalyvavimo ataskaita

**KLAIPĖDOS MIESTO SAVIVALDYBĖS  
ADMINISTRACIJOS DIREKTORIUS****ĮSAKYMAS  
DĖL VIETOVĖS LYGMENS TERITORIJŲ PLANAVIMO DOKUMENTO  
KOREKTŪROS RENGIMO IR PLANAVIMO TIKSLŲ**

Nr.  
Klaipėda

Vadovaudamasis Lietuvos Respublikos vietos savivaldos įstatymo 29 straipsnio 8 dalies 2 punktu ir Lietuvos Respublikos teritorijų planavimo įstatymo 6 straipsnio 2 dalimi:

1. N u s p r e n d ž i u rengti teritorijos tarp Baltijos pr., Šilutės pl., Debreceno g. ir Taikos pr., Klaipėdoje, detaliojo plano, patvirtinto Klaipėdos miesto savivaldybės tarybos 2006 m. sausio 26 d. sprendimu Nr. T2-01 „Dėl teritorijos tarp Baltijos pr., Šilutės pl., Debreceno g. ir Taikos pr., Klaipėdoje, detaliojo plano patvirtinimo“, korektūrą suplanuotos teritorijos dalyje – apie 9,87 ha žemės sklypui, pažymėtam indeksu „B“.

2. N u s t a t a u korektūros rengimo tikslus – suformuoti žemės sklypus daugiabučiams gyvenamiesiems namams ir kitiems statiniams eksploatuoti, bendro naudojimo, atskirųjų želdynų teritorijas bei detalizuojant bendrojo plano sprendinius nustatyti teritorijos naudojimo reglamento reikalavimus, neprieštaraujančius įstatymų ir kitų teisės aktų reikalavimams bei Teritorijų planavimo įstatymo 4 straipsnio 4 dalyje nurodytų teritorijų planavimo dokumentų sprendiniams.

Šis įsakymas gali būti skundžiamas Lietuvos administracinių ginčų komisijos Klaipėdos apygardos skyriui (H. Manto g. 37, 92236 Klaipėda) arba Regionų apygardos administraciniam teismui, skundą (prašymą) paduodant bet kuriuose šio teismo rūmuose, per vieną mėnesį nuo šio įsakymo paskelbimo dienos.

Savivaldybės administracijos direktorius

Gintaras Neniškis

<b>DETALŪS METADUOMENYS</b>	
<b>Dokumento sudarytojas (-ai)</b>	Klaipėdos miesto savivaldybė 188710823, Liepų g. 11, LT-91502, Klaipėda
<b>Dokumento pavadinimas (antraštė)</b>	DĖL VIETOVĖS LYGMENS TERITORIJŲ PLANAVIMO DOKUMENTO KOREKTŪROS RENGIMO IR PLANAVIMO TIKSLŲ
<b>Dokumento registracijos data ir numeris</b>	2023-04-17 Nr. AD2-513
<b>Dokumento gavimo data ir dokumento gavimo registracijos numeris</b>	–
<b>Dokumento specifikacijos identifikavimo žymuo</b>	ADOC-V1.0
<b>Parašo paskirtis</b>	Pasirašymas
<b>Parašą sukūrusio asmens vardas, pavardė ir pareigos</b>	Gintaras Neniškis, Savivaldybės administracijos direktorius, SAVIVALDYBĖS ADMINISTRACIJOS DIREKTORIUS
<b>Sertifikatas išduotas</b>	GINTARAS NENIŠKIS, Klaipėdos miesto savivaldybės administracija LT
<b>Parašo sukūrimo data ir laikas</b>	2023-04-17 11:23:51 (GMT+03:00)
<b>Parašo formatas</b>	XAdES-T
<b>Laiko žymoje nurodytas laikas</b>	2023-04-17 11:24:04 (GMT+03:00)
<b>Informacija apie sertifikavimo paslaugų teikėją</b>	ADIC CA-B, Asmens dokumentu israsymo centras prie LR VRM LT
<b>Sertifikato galiojimo laikas</b>	2022-05-24 09:43:00 – 2025-05-23 09:43:00
<b>Informacija apie būdus, naudotus metaduomenų vientisumui užtikrinti</b>	"Registravimas" paskirties metaduomenų vientisumas užtikrintas naudojant "RCSC IssuingCA, VI Registru centras - i.k. 124110246 LT" išduotą sertifikatą "Dokumentų valdymo sistema Avilyš, Klaipėdos miesto savivaldybės administracija, į.k. 188710823 LT", sertifikatas galioja nuo 2021-12-20 12:35:17 iki 2024-12-19 12:35:17
<b>Pagrindinio dokumento priedų skaičius</b>	–
<b>Pagrindinio dokumento pridamų dokumentų skaičius</b>	–
<b>Pridedamo dokumento sudarytojas (-ai)</b>	–
<b>Pridedamo dokumento pavadinimas (antraštė)</b>	–
<b>Pridedamo dokumento registracijos data ir numeris</b>	–
<b>Programinės įrangos, kuria naudojantis sudarytas elektroninis dokumentas, pavadinimas</b>	Dokumentų valdymo sistema Avilyš, versija 3.5.59
<b>Informacija apie elektroninio dokumento ir elektroninio (-ų) parašo (-ų) tikrinimą (tikrinimo data)</b>	Atitinka specifikacijos keliamus reikalavimus. Visi dokumente esantys elektroniniai parašai galioja (2023-04-17 11:27:15)
<b>Paiselkos nuoroda</b>	–
<b>Papildomi metaduomenys</b>	Nuorašą suformavo 2023-04-17 11:27:15 Dokumentų valdymo sistema Avilyš

Teritorijos tarp Baltijos pr., Šilutės pl., Debreceno g. ir Taikos pr., Klaipėdoje, detaliojo plano, patvirtinto Klaipėdos miesto savivaldybės tarybos 2006 m. sausio 26 d. sprendimu Nr. T2-01 „Dėl teritorijos tarp Baltijos pr., Šilutės pl., Debreceno g. ir Taikos pr., Klaipėdoje, detaliojo plano patvirtinimo“, korektūra suplanuotos teritorijos dalyje – apie 9,87 ha žemės sklypui, pažymėtam indeksu „B“

Visuomenės informavimo, konsultavimo ir dalyvavimo ataskaita

**KLAIPĖDOS MIESTO SAVIVALDYBĖS  
ADMINISTRACIJOS DIREKTORIUS****ĮSAKYMAS  
DĖL PLANAVIMO DARBŲ PROGRAMOS PATVIRTINIMO**

Nr.  
Klaipėda

Vadovaudamasi Lietuvos Respublikos teritorijų planavimo įstatymo 25 straipsnio 2 dalimi ir Kompleksinio teritorijų planavimo dokumentų rengimo taisyklių, patvirtintų Lietuvos Respublikos aplinkos ministro 2014 m. sausio 2 d. įsakymu Nr. D1-8 „Dėl Kompleksinio teritorijų planavimo dokumentų rengimo taisyklių patvirtinimo“, 256.3.2 papunkčiu ir Klaipėdos miesto savivaldybės administracijos direktoriaus 2023 m. balandžio 17 d. įsakymu Nr. AD2-513 „Dėl vietovės lygmens teritorijų planavimo dokumento korektūros rengimo ir planavimo tikslų“:

1. Tvirtinu Planavimo darbų programą vietovės lygmens teritorijų planavimo dokumentui – teritorijos tarp Baltijos pr., Šilutės pl., Debreceno g. ir Taikos pr., Klaipėdoje, detaliojo plano, patvirtinto Klaipėdos miesto savivaldybės tarybos 2006 m. sausio 26 d. sprendimu Nr. T2-01 „Dėl teritorijos tarp Baltijos pr., Šilutės pl., Debreceno g. ir Taikos pr., Klaipėdoje, detaliojo plano patvirtinimo“, korektūrai suplanuotos teritorijos dalyje – apie 9,87 ha žemės sklypui, pažymėtam indeksu „B“, rengti (pridedama).

2. Į p a r e i g o j u Urbanistikos ir architektūros skyrių paskelbti Planavimo darbų programą Savivaldybės interneto svetainėje ir Lietuvos teritorijų planavimo dokumentų rengimo ir teritorijų planavimo proceso valstybinės priežiūros informacinėje sistemoje (TPDRIS).

Šis įsakymas gali būti skundžiamas Lietuvos administracinių ginčų komisijos Klaipėdos apygardos skyriui (H. Manto g. 37, 92236 Klaipėda) arba Regionų apygardos administraciniam teismui, skundą (prašymą) paduodant bet kuriuose šio teismo rūmuose, per vieną mėnesį nuo šio įsakymo paskelbimo arba įteikimo suinteresuotai šaliai dienos.

L. e. Savivaldybės administracijos direktoriaus pareigas

Inga Gelžinytė-Litinskienė

---

Teritorijos tarp Baltijos pr., Šilutės pl., Debreceno g. ir Taikos pr., Klaipėdoje, detaliojo plano, patvirtinto Klaipėdos miesto savivaldybės tarybos 2006 m. sausio 26 d. sprendimu Nr. T2-01 „Dėl teritorijos tarp Baltijos pr., Šilutės pl., Debreceno g. ir Taikos pr., Klaipėdoje, detaliojo plano patvirtinimo“, korektūra suplanuotos teritorijos dalyje – apie 9,87 ha žemės sklypui, pažymėtam indeksu „B“

Visuomenės informavimo, konsultavimo ir dalyvavimo ataskaita

PATVIRTINTA

Klaipėdos miesto savivaldybės administracijos direktoriaus  
2023 m. d. įsakymu Nr.

**PLANAVIMO DARBŲ PROGRAMA  
VIETOVĖS LYGMENS TERITORIJŲ PLANAVIMO DOKUMENTO – TERITORIJOS  
TARP BALTIJOS PR., ŠILUTĖS PL., DEBRECENO G. IR TAIKOS PR., KLAIPĖDOJE,  
DETALIOJO PLANO, PATVIRTINTO KLAIPĖDOS MIESTO SAVIVALDYBĖS  
TARYBOS 2006 M. SAUSIO 26 D. SPRENDIMU NR. T2-01 „DĖL TERITORIJOS TARP  
BALTIJOS PR., ŠILUTĖS PL., DEBRECENO G. IR TAIKOS PR., KLAIPĖDOJE,  
DETALIOJO PLANO PATVIRTINIMO“, KOREKTŪRAI SUPLANUOTOS  
TERITORIJOS DALYJE – APIE 9,87 HA ŽEMĖS SKLYPUI, PAŽYMĖTAM INDEKSU  
„B“, RENGTI**

Ši programa parengta vadovaujantis Kompleksinio teritorijų planavimo dokumentų rengimo taisyklių, patvirtintų Lietuvos Respublikos aplinkos ministro 2014 m. sausio 2 d. įsakymu Nr. D1-8, 258 punktu.

1. *Planuojamos teritorijos adresas:* žemės sklypas koreguojamajame detalijame plane pažymėtas indeksu „B“ (Taikos pr. ir Baltijos pr. kampe) Klaipėdoje. Planuojamas plotas – apie 9,87 ha. Nagrinėjamos teritorijos ribos, vadovaujantis Klaipėdos miesto bendroju planu, patvirtintu Klaipėdos miesto savivaldybės tarybos 2021-09-30 sprendimu Nr. T2-191, apima 3.8. Pempininkų nagrinėjamo rajono ribas. Bendrojo plano sprendiniai yra šioje nuorodoje: <https://www.klaipeda.lt/lt/savivaldybe/administracija/miesto-bendrasis-planas/218>.

2. *Planavimo organizatorius* – Klaipėdos miesto savivaldybės administracijos direktorius, adresas: Liepų g. 11, 91211 Klaipėda.

3. *Detaliojo plano korektūros rengėjas* pasirenkamas Viešųjų pirkimų įstatymo nustatyta tvarka.

4. *Planavimo pagrindas:* Klaipėdos miesto savivaldybės administracijos direktoriaus 2023 m. balandžio 17 d. įsakymas Nr. AD2-513 „Dėl vietovės lygmens teritorijų planavimo dokumento korektūros rengimo ir planavimo tikslų“.

5. *Vietovės lygmens teritorijų planavimo dokumento – teritorijos tarp Baltijos pr., Šilutės pl., Debrečno g. ir Taikos pr., Klaipėdoje, detaliojo plano, patvirtinto Klaipėdos miesto savivaldybės tarybos 2006 m. sausio 26 d. sprendimu Nr. T2-01 „Dėl teritorijos tarp Baltijos pr., Šilutės pl., Debrečno g. ir Taikos pr., Klaipėdoje, detaliojo plano patvirtinimo“, korektūros suplanuotos teritorijos dalyje – apie 9,87 ha žemės sklypui, pažymėtam indeksu „B“, rengimo tikslai* – suformuoti žemės sklypus daugiabučiams gyvenamiesiems namams ir kitiems statiniams eksploatuoti, bendro naudojimo, atskirųjų želdynų teritorijas bei detalizuojant bendrojo plano sprendinius nustatyti teritorijos naudojimo reglamento reikalavimus, neprieštaraujančius įstatymų ir kitų teisės aktų reikalavimams bei Teritorijų planavimo įstatymo 4 straipsnio 4 dalyje nurodytų teritorijų planavimo dokumentų sprendiniams.

6. *Planavimo uždaviniai:*

6.1. suformuoti žemės sklypus daugiabučiams gyvenamiesiems namams ir kitiems statiniams eksploatuoti ir detalizuojant bendrajame plane nustatytus teritorijos naudojimo privalomuosius reikalavimus, nustatyti teritorijos naudojimo reglamento reikalavimus;

6.2. suformuoti optimalią urbanistinę struktūrą, suplanuoti optimalų inžinerinių komunikacijų koridorių tinklą;

6.3. numatyti teritorijas želdynų plėtrai, priemones jiems atkurti, esamų apsaugai ir naudojimui;

6.4. nustatyti prioritetinės savivaldybės infrastruktūros vystymo etapus.

7. *Papildomi planavimo uždaviniai:*

---

Teritorijos tarp Baltijos pr., Šilutės pl., Debrečno g. ir Taikos pr., Klaipėdoje, detaliojo plano, patvirtinto Klaipėdos miesto savivaldybės tarybos 2006 m. sausio 26 d. sprendimu Nr. T2-01 „Dėl teritorijos tarp Baltijos pr., Šilutės pl., Debrečno g. ir Taikos pr., Klaipėdoje, detaliojo plano patvirtinimo“, korektūra suplanuotos teritorijos dalyje – apie 9,87 ha žemės sklypui, pažymėtam indeksu „B“

Visuomenės informavimo, konsultavimo ir dalyvavimo ataskaita

- 7.1. numatyti funkcinius bei kompozicinius ryšius su gretimomis teritorijomis;
- 7.2. numatyti pėsčiųjų, dviračių takų ryšių sistemą, automobilių stovėjimo vietas, kitas susisiekimo komunikacijas ir joms funkcionuoti reikalingų servitutų poreikį;
- 7.3. prireikus nurodyti nustatytas ir (ar) nustatyti konkrečias Lietuvos Respublikos specialiųjų žemės naudojimo sąlygų įstatyme nurodytas teritorijas, kuriose taikomos specialiosios žemės naudojimo sąlygos;
- 7.4. pateikti papildomą informaciją, reikalingą detaliojo plano sprendiniams paaiškinti ir (ar) įgyvendinti.
8. *Atliekami tyrimai ir galimybių studijos*: vykdyti institucijų išduotose Teritorijų planavimo sąlygose nurodytus reikalavimus ir atlikti, jei jose bus nurodyta.
9. *Strateginio pasekmių aplinkai vertinimo atlikimo būtinumas*: vadovautis Planų ir programų strateginio pasekmių aplinkai vertinimo tvarkos aprašu, patvirtintu Lietuvos Respublikos Vyriausybės 2004 m. rugpjūčio 18 d. nutarimu Nr. 967, ir atlikti, jei planuojama plėtra atitinka Lietuvos Respublikos planuojamos ūkinės veiklos poveikio aplinkai vertinimo įstatymo 1 ir 2 prieduose nurodytas veiklas.
10. *Atviro konkurso geriausiai urbanistinei idėjai atrinkti rengimas*: nerengiamas.
11. *Teritorijos vystymo koncepcijos rengimas*: nerengiama.
12. *Detaliojo plano korektūros rengimo etapai*: parengiamasis, rengimo ir baigiamasis.
13. *Preliminarių sprendinių nepriklausomas ekspertinis vertinimas*: neatliekamas.
14. *Viešinimo procedūrų užtikrinimas*: detaliojo plano korektūros rengėjas, suderinęs su Klaipėdos miesto savivaldybės administracijos Urbanistikos ir architektūros skyriumi, privalo užtikrinti tinkamą teritorijų planavimo dokumento viešinimo, informacijos teikimo, susipažinimo su parengtu teritorijų planavimo dokumentu, pasiūlymų teikimo ir nagrinėjimo, viešo svarstymo procedūrų vykdymą, taip kaip tai numato teisės aktai.
16. *Kiti reikalavimai detaliojo plano korektūros rengimui*:
- 16.1. esamos būklės brėžinį (brėžinius) rengti naudojant Topografijos ir inžinerinės infrastruktūros informacinės sistemos duomenis arba, jeigu reikiamų duomenų nėra, ant atitinkamo mastelio naujo topografinio plano;
- 16.2. pagrindinis brėžinys, kiti brėžiniai rengiami naudojant Topografijos ir inžinerinės infrastruktūros informacinės sistemos duomenis arba, jeigu reikiamų duomenų nėra, brėžinys (brėžiniai) rengiamas (rengiami) ant atitinkamo mastelio naujo topografinio plano;
- 16.3. įvykdyti institucijų išduotose planavimo sąlygose nurodytus reikalavimus;
- 16.4. parengti esamos situacijos analizę visai numatomų sprendinių poveikį patiriančiai teritorijai (nagrinėjamai teritorijai, nurodytai 1 punkte);
- 16.5. per 3 darbo dienas nuo teritorijų planavimo valstybinę priežiūrą atliekančios institucijos detaliojo plano patikrinimo akto gavimo dienos pateikti planavimo organizatoriui detaliojo plano korektūros tvirtinimui reikalingus dokumentus;
- 16.6. per 5 darbo dienas po detaliojo plano korektūros patvirtinimo nustatyta tvarka pateikti ją registruoti Teritorijų planavimo registre.

---

Teritorijos tarp Baltijos pr., Šilutės pl., Debreceno g. ir Taikos pr., Klaipėdoje, detaliojo plano, patvirtinto Klaipėdos miesto savivaldybės tarybos 2006 m. sausio 26 d. sprendimu Nr. T2-01 „Dėl teritorijos tarp Baltijos pr., Šilutės pl., Debreceno g. ir Taikos pr., Klaipėdoje, detaliojo plano patvirtinimo“, korektūra suplanuotos teritorijos dalyje – apie 9,87 ha žemės sklypui, pažymėtam indeksu „B“

Visuomenės informavimo, konsultavimo ir dalyvavimo ataskaita

<b>DETALŪS METADUOMENYS</b>	
<b>Dokumento sudarytojas (-ai)</b>	Klaipėdos miesto savivaldybė 188710823, Liepų g. 11, LT-91502, Klaipėda
<b>Dokumento pavadinimas (antraštė)</b>	DĖL PLANAVIMO DARBU PROGRAMOS PATVIRTINIMO
<b>Dokumento registracijos data ir numeris</b>	2023-05-23 Nr. AD1-649
<b>Dokumento gavimo data ir dokumento gavimo registracijos numeris</b>	–
<b>Dokumento specifikacijos identifikavimo žymuo</b>	ADOC-V1.0
<b>Parašo paskirtis</b>	Pasirašymas
<b>Parašą sukūrusio asmens vardas, pavardė ir pareigos</b>	Inga Gelžinytė-Litinskienė, L. e. Savivaldybės administracijos direktoriaus pareigas, SAVIVALDYBĖS ADMINISTRACIJOS DIREKTORIUS
<b>Sertifikatas išduotas</b>	INGA GELŽINYTĖ-LITINSKIENĖ, Klaipėdos miesto savivaldybės administracija LT
<b>Parašo sukūrimo data ir laikas</b>	2023-05-23 09:53:30 (GMT+03:00)
<b>Parašo formatas</b>	XAdES-T
<b>Laiko žymoje nurodytas laikas</b>	2023-05-23 09:53:43 (GMT+03:00)
<b>Informacija apie sertifikavimo paslaugų teikėją</b>	ADIC CA-A, Asmens dokumentu israsymo centras prie LR VRM LT
<b>Sertifikato galiojimo laikas</b>	2022-03-09 13:46:14 – 2025-03-08 13:46:14
<b>Informacija apie būdus, naudotus metaduomenų vientisumui užtikrinti</b>	"Registravimas" paskirties metaduomenų vientisumas užtikrintas naudojant "RCSC IssuingCA, VI Registru centras - i.k. 124110246 LT" išduotą sertifikatą "Dokumentų valdymo sistema Avily, Klaipėdos miesto savivaldybės administracija, į.k. 188710823 LT", sertifikatas galioja nuo 2021-12-20 12:35:17 iki 2024-12-19 12:35:17
<b>Pagrindinio dokumento priedų skaičius</b>	1
<b>Pagrindinio dokumento pridedamų dokumentų skaičius</b>	–
<b>Priedamo dokumento sudarytojas (-ai)</b>	–
<b>Priedamo dokumento pavadinimas (antraštė)</b>	–
<b>Priedamo dokumento registracijos data ir numeris</b>	–
<b>Programinės įrangos, kuria naudojantis sudarytas elektroninis dokumentas, pavadinimas</b>	Dokumentų valdymo sistema Avily, versija 3.5.59
<b>Informacija apie elektroninio dokumento ir elektroninio (-ią) parašo (-ų) tikrinimą (tikrinimo data)</b>	Atitinka specifikacijos keliamus reikalavimus. Visi dokumente esantys elektroniniai parašai galioja (2023-05-23 10:30:16)
<b>Pašaliko nuoroda</b>	–
<b>Papildomi metaduomenys</b>	Nuorašą suformavo 2023-05-23 10:30:16 Dokumentų valdymo sistema Avily


Teritorijos tarp Baltijos pr., Šilutės pl., Debreceno g. ir Taikos pr., Klaipėdoje, detaliojo plano, patvirtinto Klaipėdos miesto savivaldybės tarybos 2006 m. sausio 26 d. sprendimu Nr. T2-01 „Dėl teritorijos tarp Baltijos pr., Šilutės pl., Debreceno g. ir Taikos pr., Klaipėdoje, detaliojo plano patvirtinimo“, korektūra suplanuotos teritorijos dalyje – apie 9,87 ha žemės sklypui, pažymėtam indeksu „B“

Visuomenės informavimo, konsultavimo ir dalyvavimo ataskaita

### 1.3.

tpdris.planuojustatau.lt/tpdris-ext/?form=PlanningProcessEditFormAnonymous

Pateikti pasiūlymą Prenumeruoti TP proceso įvykius

<b>TPD Nr.</b>	K-VT-21-23-321	<b>Vykdymo būseną</b>	Vykstantis
<b>Tipas</b>	TPD KOREGAVIMAS	<b>TPD rūšis</b>	Kompleksinis
<b>Porūšis</b>	Detalusis planas	<b>Lygmuo</b>	Vietovės
<b>Pavadinimas</b>	Teritorijos tarp Baltijos pr., Šilutės pl., Debreceno g. ir Taikos pr., Klaipėdoje, detaliojo plano, patvirtinto Klaipėdos miesto savivaldybės tarybos 2006 m. sausio 26 d. sprendimu Nr. T2-01 „Dėl teritorijos tarp Baltijos pr., Šilutės pl., Debreceno g. ir Taikos pr., Klaipėdoje, detaliojo plano patvirtinimo“, korektūra suplanuotos teritorijos dalyje – apie 9,87 ha žemės sklypai, pažymėtam indeksu „B“	<b>Planavimo pagrindas</b>	Sprendimas dėl TPD koregavimo (Nr.REG274090; 2023-04-17)
<b>Koregavimo tipas</b>	DALINIS	<b>Koreguojamo TPD Nr.</b>	T00028559
<b>Strateginio poveikio aplinkai vertinimas (SPA)</b>	Neatliekamas	<b>Vaištybei svarbus</b>	Ne
<b>Etapas</b>	Baigiamasis etapas	<b>Planavimo organizatorius</b>	Klaipėdos miesto savivaldybės administracija
<b>Projekto vadovas</b>	ASTA KAZLAITĖ	<b>Rengėjas</b>	UAB "Sweco Lietuva"
<b>Planuojama teritorija</b>			

tpdris.planuojustatau.lt/tpdris-ext/?form=PlanningProcessEditFormAnonymous

apsaugos ministerijos					
LITGRID AB	Atsisakymas nagrinėti ne pagal kompetenciją pateiktą prašymą	REG279635	2023-05-31	Galiojantis	
Aplinkos apsaugos agentūra	Atsisakymas nagrinėti ne pagal kompetenciją pateiktą prašymą	REG279686	2023-05-31	Galiojantis	
Akcinė bendrovė "KLAIPĖDOS VANDUO"	Teritorijos planavimo sąlygos	REG280042	2023-06-06	Galiojantis	
Akcinė bendrovė "KLAIPĖDOS ENERGIJA"	Teritorijos planavimo sąlygos	REG280198	2023-06-05	Galiojantis	
Priešgaisrinės apsaugos ir gelbėjimo departamentas prie Vidaus reikalų ministerijos	Teritorijos planavimo sąlygos	REG280500	2023-06-06	Galiojantis	
Nacionalinė žemės tarnyba prie Aplinkos ministerijos	Teritorijos planavimo sąlygos	REG280899	2023-06-08	Galiojantis	
Telia Lietuva, AB	Teritorijos planavimo sąlygos	REG281014	2023-06-08	Galiojantis	
UAB "Klaipėdos paslaugos"	Teritorijos planavimo sąlygos	REG281046	2023-06-09	Galiojantis	
Klaipėdos miesto savivaldybės administracija	Teritorijos planavimo sąlygos	REG281229	2023-06-12	Galiojantis	
Klaipėdos miesto savivaldybės administracija	Informacija apie vykdomas viešųjų pirkimų procedūras bei sudarytą plano rengimo sutartį	REG294742	2023-09-12	Galiojantis	
Klaipėdos miesto savivaldybės administracija	Sprendimas dėl TPD koregavimo	REG274090	2023-04-24	Galiojantis	
Klaipėdos miesto savivaldybės administracija	Plano rengėjo kvalifikaciją patvirtinantys dokumentai.	REG303573	2023-11-22	Galiojantis	
Klaipėdos miesto savivaldybės administracija					

Teritorijos tarp Baltijos pr., Šilutės pl., Debreceno g. ir Taikos pr., Klaipėdoje, detaliojo plano, patvirtinto Klaipėdos miesto savivaldybės tarybos 2006 m. sausio 26 d. sprendimu Nr. T2-01 „Dėl teritorijos tarp Baltijos pr., Šilutės pl., Debreceno g. ir Taikos pr., Klaipėdoje, detaliojo plano patvirtinimo“, korektūra suplanuotos teritorijos dalyje – apie 9,87 ha žemės sklypai, pažymėtam indeksu „B“



Visuomenės informavimo, konsultavimo ir dalyvavimo ataskaita


Atvaizduojama nuo 1 iki 17 iš 17

Dokumento autorius	Dokumento tipas	Dokumento numeris	Pateikimo data	Statusas
Klaipėdos miesto savivaldybės administracija	Planavimo darbų programa	REG279286	2023-05-29	Galiojantis
Klaipėdos miesto savivaldybės administracija	Prašymas išduoti teritorijos planavimo sąlygas	REG279287	2023-05-29	Galiojantis
AB "Energijos skirstymo operatorius"	Teritorijos planavimo sąlygos	REG279338	2023-05-29	Galiojantis
Nacionalinis visuomenės sveikatos centras prie Sveikatos apsaugos ministerijos	Teritorijos planavimo sąlygos	REG279354	2023-05-31	Galiojantis
LITGRID AB	Atsisakymas nagrinėti ne pagal kompetenciją pateiktą prašymą	REG279635	2023-05-31	Galiojantis
Aplinkos apsaugos agentūra	Atsisakymas nagrinėti ne pagal kompetenciją pateiktą prašymą	REG279686	2023-05-31	Galiojantis
Akcinė bendrovė "KLAIPĖDOS VANDUO"	Teritorijos planavimo sąlygos	REG280042	2023-06-06	Galiojantis
Akcinė bendrovė "KLAIPĖDOS ENERGIJA"	Teritorijos planavimo sąlygos	REG280198	2023-06-05	Galiojantis
Priešgaisrinės apsaugos ir gelbėjimo departamentas prie Vidaus reikalų	Teritorijos planavimo sąlygos	REG280500	2023-06-06	Galiojantis


Teritorijos tarp Baltijos pr., Šilutės pl., Debreceno g. ir Taikos pr., Klaipėdoje, detaliojo plano, patvirtinto Klaipėdos miesto savivaldybės tarybos 2006 m. sausio 26 d. sprendimu Nr. T2-01 „Dėl teritorijos tarp Baltijos pr., Šilutės pl., Debreceno g. ir Taikos pr., Klaipėdoje, detaliojo plano patvirtinimo“, korektūra suplanuotos teritorijos dalyje – apie 9,87 ha žemės sklypui, pažymėtam indeksu „B“

Visuomenės informavimo, konsultavimo ir dalyvavimo ataskaita

2023-04-17 Nr. AD2-513 Del rengimo ir tikslo.pdf
1 / 2 | - 75% + |  




1



2

Elektroninio dokumento nuorašas



**KLAIPĖDOS MIESTO SAVIVALDYBĖS  
ADMINISTRACIJOS DIREKTORIUS**

ĮSAKYMAS  
DĖL VIETOVĖS LYGMENS TERITORIJŲ PLANAVIMO DOKUMENTO  
KOREKTŪROS RENGIMO IR PLANAVIMO TIKSLŲ

Nr.  
Klaipėda

Vadovaudamasis Lietuvos Respublikos vietos savivaldos įstatymo 29 straipsnio 8 dalies 2 punktu ir Lietuvos Respublikos teritorijų planavimo įstatymo 6 straipsnio 2 dalimi:

1. N u s p r e n d ž i u rengti teritorijos tarp Baltijos pr., Šilutės pl., Debreceno g. ir Taikos pr., Klaipėdoje, detaliojo plano, patvirtinto Klaipėdos miesto savivaldybės tarybos 2006 m. sausio 26 d. sprendimu Nr. T2-01 „Dėl teritorijos tarp Baltijos pr., Šilutės pl., Debreceno g. ir Taikos pr., Klaipėdoje, detaliojo plano patvirtinimo“, korektūrą suplanuotos teritorijos dalyje – apie 9,87 ha žemės sklypui, pažymėtam indeksu „B“.



2. N u s t a t a u korektūros rengimo tikslus – suformuoti žemės sklypus daugiabučiams gyvenamiesiems namams ir kitiems statiniams eksploatuoti, bendro naudojimo, atskirųjų želdynų teritorijas bei detalizuojant bendrojo plano sprendinius nustatyti teritorijos naudojimo reglamento reikalavimus, neprieštaraujančius įstatymų ir kitų teisės aktų reikalavimams bei Teritorijų planavimo įstatymo 4 straipsnio 4 dalyje nurodytų teritorijų planavimo dokumentų sprendiniams.


Šis įsakymas gali būti skundžiamas Lietuvos administracinių ginčų komisijos Klaipėdos apygardos skyriui (H. Manto g. 37, 92236 Klaipėda) arba Regionų apygardos administraciniam teismui, skundą (prašymą) paduodant bet kuriuose šio teismo rūmuose, per vieną mėnesį nuo šio įsakymo paskelbimo dienos.


Savivaldybės administracijos direktorius
Gintaras Neniškis

Teritorijos tarp Baltijos pr., Šilutės pl., Debreceno g. ir Taikos pr., Klaipėdoje, detaliojo plano, patvirtinto Klaipėdos miesto savivaldybės tarybos 2006 m. sausio 26 d. sprendimu Nr. T2-01 „Dėl teritorijos tarp Baltijos pr., Šilutės pl., Debreceno g. ir Taikos pr., Klaipėdoje, detaliojo plano patvirtinimo“, korektūra suplanuotos teritorijos dalyje – apie 9,87 ha žemės sklypui, pažymėtam indeksu „B“


Visuomenės informavimo, konsultavimo ir dalyvavimo ataskaita

☰ DP 2023-05-23 AD1-649.pdf
1 / 4 | - 67% +  

  
1

  
2

Elektroninio dokumento numeras



**KLAIPĖDOS MIESTO SAVIVALDYBĖS  
ADMINISTRACIJOS DIREKTORIUS**

**ISAKYMAS**  
**DĖL PLANAVIMO DARBŲ PROGRAMOS PATVIRTINIMO**

Nr.  
Klaipėda

Vadovaudamasi Lietuvos Respublikos teritorijų planavimo įstatymo 25 straipsnio 2 dalimi ir Kompleksinio teritorijų planavimo dokumentų rengimo taisyklių, patvirtintų Lietuvos Respublikos aplinkos ministro 2014 m. sausio 2 d. įsakymu Nr. D1-8 „Dėl Kompleksinio teritorijų planavimo dokumentų rengimo taisyklių patvirtinimo“, 256.3.2 papunkčiu ir Klaipėdos miesto savivaldybės administracijos direktoriaus 2023 m. balandžio 17 d. įsakymu Nr. AD2-513 „Dėl vietovės lygmens teritorijų planavimo dokumento korektūros rengimo ir planavimo tikslų“:

1. Tvirtinu Planavimo darbų programą vietovės lygmens teritorijų planavimo dokumentui – teritorijos tarp Baltijos pr., Šilutės pl., Debrecono g. ir Taikos pr., Klaipėdoje, detaliojo plano, patvirtinto Klaipėdos miesto savivaldybės tarybos 2006 m. sausio 26 d. sprendimu Nr. T2-01 „Dėl teritorijos tarp Baltijos pr., Šilutės pl., Debrecono g. ir Taikos pr., Klaipėdoje, detaliojo plano patvirtinimo“, korektūrai suplanuotos teritorijos dalyje – apie 9,87 ha žemės sklypai, pažymėtam indeksu „B“, rengti (pridedama).

2. Įpareigoju Urbanistikos ir architektūros skyrių paskelbti Planavimo darbų programą Savivaldybės interneto svetainėje ir Lietuvos teritorijų planavimo dokumentų rengimo ir teritorijų planavimo proceso valstybinės priežiūros informacinėje sistemoje (TPDRIS).

Šis įsakymas gali būti skundžiamas Lietuvos administracinių ginčų komisijos Klaipėdos apygardos skyriui (H. Manto g. 37, 92236 Klaipėda) arba Regionų apygardos administraciniam teismui, skundą (prašymą) paduodant bet kuriuose šio teismo rūmuose, per vieną mėnesį nuo šio įsakymo paskelbimo arba įteikimo suinteresuotai šaliai dienos.

L. e. Savivaldybės administracijos direktoriaus pareigas
Inga Gelžinytė-Litinskienė

Teritorijos tarp Baltijos pr., Šilutės pl., Debrecono g. ir Taikos pr., Klaipėdoje, detaliojo plano, patvirtinto Klaipėdos miesto savivaldybės tarybos 2006 m. sausio 26 d. sprendimu Nr. T2-01 „Dėl teritorijos tarp Baltijos pr., Šilutės pl., Debrecono g. ir Taikos pr., Klaipėdoje, detaliojo plano patvirtinimo“, korektūra suplanuotos teritorijos dalyje – apie 9,87 ha žemės sklypai, pažymėtam indeksu „B“

Visuomenės informavimo, konsultavimo ir dalyvavimo ataskaita

## Priedas Nr. 2

### 2.1.

klajpeda.lt/teritoriju-planavimo-viesumas-nuo-2023-m./skelbimai/skelbimai-apie-rengiamus-teritoriju-planavimo-dokumentus/11158/\_2023-10#

## Skelbimai apie rengiamus teritorijų planavimo dokumentus

Gyventojams > Miesto plėtra > Teritorijų planavimas

metai  Mėnuo

X Išvalyti

2023-10-30

**Informacija apie pradedamą rengti Žemės sklypo Smiltynės 2A detaliojo plano ir Koppgalio užkardos Smiltynės g. 2A detaliojo plano keltimą**

Informacija apie pradedamą rengti Žemės sklypo Smiltynės 2A detaliojo plano, patvirtinto...

Skaityti daugiau

2023-10-30

**Informacija apie pradedamą rengti Teritorijos tarp valstybinio miško ribos, dviračių ir pėsčiųjų tako, apimant žemės sklypą Smiltynės g. 25, detalųjį planą**

Informacija apie pradedamą rengti Teritorijos tarp valstybinio miško ribos, dviračių ir pėsčiųjų...

Skaityti daugiau

2023-10-27

**Informacija apie pritarimą Klaipėdos miesto savivaldybės teritorijos geriamojo vandens tiekimo ir nuotekų tvarkymo infrastruktūros plėtros specialiojo plano, koncepcijos sprendiniams ir priimto...**

Informacija apie parengtą Klaipėdos miesto savivaldybės teritorijos geriamojo vandens tiekimo ir...

Skaityti daugiau

2023-10-26

**Informacija apie pradedamą rengti žemės sklypo Nr. 537-1 buv. Virkučių kaime, Klaipėdoje, detaliojo plano korektūrą suplanuotos teritorijos dalyje – žemės sklypams, kurių kadastriniai Nr....**

Informacija apie pradedamą rengti žemės sklypo Nr. 537-1 buv. Virkučių kaime, Klaipėdoje...



2023-10-18

**Informacija apie pradedamą rengti teritorijos tarp Baltijos pr., Šilutės pl., Debrecono g. ir Taikos pr., Klaipėdoje, detaliojo plano korektūrą suplanuotos teritorijos dalyje – apie 9,87 ha žemės...**

Informacija apie pradedamą rengti teritorijos tarp Baltijos pr., Šilutės pl., Debrecono g. ir...

Teritorijos tarp Baltijos pr., Šilutės pl., Debrecono g. ir Taikos pr., Klaipėdoje, detaliojo plano, patvirtinto Klaipėdos miesto savivaldybės tarybos 2006 m. sausio 26 d. sprendimu Nr. T2-01 „Dėl teritorijos tarp Baltijos pr., Šilutės pl., Debrecono g. ir Taikos pr., Klaipėdoje, detaliojo plano patvirtinimo“, korektūra suplanuotos teritorijos dalyje – apie 9,87 ha žemės sklypui, pažymėtam indeksu „B“

Visuomenės informavimo, konsultavimo ir dalyvavimo ataskaita

## Informacija apie pradedamą rengti teritorijos tarp Baltijos pr., Šilutės pl., Debreceno g. ir Taikos per., Klaipėdoje, detaliojo plano korektūrą suplanuoto...

Gyventojams Miesto plėtra Teritorijų planavimas

2023-10-18

Informuojame, kad pradama rengti teritorijos tarp Baltijos pr., Šilutės pl., Debreceno g. ir Taikos per., Klaipėdoje, detaliojo plano, patvirtinto Klaipėdos miesto savivaldybės tarybos 2006 m. sausio 26 d. sprendimu Nr. T2-01 „Dėl teritorijos tarp Baltijos pr., Šilutės pl., Debreceno g. ir Taikos pr., Klaipėdoje, detaliojo plano patvirtinimo“, korektūrą suplanuotos teritorijos dalyje – apie 9,87 ha žemės sklypui, pažymėtam indeksu „B“.

**Planavimo pagrindas:** Klaipėdos miesto savivaldybės administracijos direktoriaus 2023 m. balandžio 17 d. įsakymas Nr. AD2-513 „Dėl vietovės lygmens teritorijų planavimo dokumento korektūros rengimo ir planavimo tikslų“.

**Planuojamos teritorijos adresas:** žemės sklypas koreguojamajame detalijame plane pažymėtas indeksu „B“ (Taikos pr. ir Baltijos pr. kampe) Klaipėdoje. Planuojamas plotas – apie 9,87 ha.

**Teritorijų planavimo rūšis ir lygmuo:** kompleksinio teritorijų planavimo dokumentas, vietovės lygmens.

**Planavimo organizatorius:** Klaipėdos miesto savivaldybės administracijos direktorius, Klaipėda, Liepų g. 11, LT 91502, tel. (8 46) 396024, el. p. [planavimas@klaipeda.lt](mailto:planavimas@klaipeda.lt), interneto tinklalapis [www.klaipeda.lt](http://www.klaipeda.lt).

**Koreguojamo detaliojo plano rengėjas:** UAB „Sweco Lietuva“, Spaudos g. 6-1, 05132 Vilnius, tel. (8 5) 262 2621, el. p. [info@sweco.lt](mailto:info@sweco.lt), interneto svetainė [www.sweco.lt](http://www.sweco.lt). Projekto vadovė Asta Kazlaitė, atestato Nr. A1459.

**Planavimo darbų programa** patvirtinta 2023 m. gegužės 23 d. įsakymu Nr. AD1-649 „Dėl planavimo darbų programos patvirtinimo“.

**Planavimo tikslai:** suformuoti žemės sklypus daugiabučiams gyvenamiesiems namams ir kitiems statiniams eksploatuoti, bendro naudojimo, atskirųjų želdynų teritorijas bei detalizuojant bendrojo plano sprendinius nustatyti teritorijos naudojimo reglamento reikalavimus, neprieštaraujančius įstatymų ir kitų teisės aktų reikalavimams bei Teritorijų planavimo įstatymo 4 straipsnio 4 dalyje nurodytų teritorijų planavimo dokumentų sprendiniams.

<https://www.klaipeda.lt/lt/teritoriju-planavimo-viesumas-nuo-2023-m./skelbimai/skelbimai-apie-rengiamus-teritoriju-planavimo-dokumentus/11158/i...> 1/2

Teritorijos tarp Baltijos pr., Šilutės pl., Debreceno g. ir Taikos pr., Klaipėdoje, detaliojo plano, patvirtinto Klaipėdos miesto savivaldybės tarybos 2006 m. sausio 26 d. sprendimu Nr. T2-01 „Dėl teritorijos tarp Baltijos pr., Šilutės pl., Debreceno g. ir Taikos pr., Klaipėdoje, detaliojo plano patvirtinimo“, korektūra suplanuotos teritorijos dalyje – apie 9,87 ha žemės sklypui, pažymėtam indeksu „B“

Visuomenės informavimo, konsultavimo ir dalyvavimo ataskaita

12/3/24, 1:43 PM Informacija apie pradedamą rengti teritorijos tarp Baltijos pr., Šilutės pl., Debreceno g. ir Taikos per., Klaipėdoje, detaliojo plano...

**Planavimo uždaviniai:** Suformuoti žemės sklypus daugiabučiams gyvenamiesiems namams ir kitiems statiniams eksploatuoti ir detalizuojant bendrajame plane nustatytus teritorijos naudojimo privalomuosius reikalavimus, nustatyti teritorijos naudojimo reglamento reikalavimus; Suformuoti optimalią urbanistinę struktūrą, suplanuoti optimalų inžinerinių komunikacijų koridorių tinklą; Numatyti teritorijas želdynų plėtrai, priemonės jiems atkurti, esamų apsaugai ir naudojimui; Nustatyti prioritetinės savivaldybės infrastruktūros vystymo etapus.

**Papildomi planavimo uždaviniai:** Numatyti funkcinis bei kompozicinius ryšius su gretimomis teritorijomis; Numatyti pėsčiųjų, dviračių takų ryšių sistemą, automobilių stovėjimo vietas, kitas susisiekimo komunikacijas ir joms funkcionuoti reikalingų servitutų poreikį; Prireikus nurodyti nustatytas ir (ar) nustatyti konkrečias Lietuvos Respublikos specialiujų žemės naudojimo sąlygų įstatyme nurodytas teritorijas, kuriose taikomos specialiosios žemės naudojimo sąlygos; Pateikti papildomą informaciją, reikalingą detaliojo plano sprendiniams paaiškinti ir (ar) įgyvendinti.

**Strateginis pasekmių aplinkai vertinimas (SPAV):** vadovautis Planų ir programų strateginio pasekmių aplinkai vertinimo tvarkos aprašu, patvirtintu Lietuvos Respublikos Vyriausybės 2004 m. rugpjūčio 18 d. nutarimu Nr. 967, ir atlikti, jei planuojama plėtra atitinka Lietuvos Respublikos planuojamos ūkinės veiklos poveikio aplinkai vertinimo įstatymo 1 ir 2 prieduose nurodytas veiklas.

**Planavimo terminai:** 2023-2025 m.

**Detaliojo plano rengimo etapai:** parengiamasis, rengimo, baigiamasis.

**Pasiūlymų teikimas:** Pasiūlymus dėl teritorijų planavimo dokumento galima teikti raštu planavimo organizatoriui (šiuo skelbime nurodytu adresu) ir/ar LR teritorijų planavimo dokumentų rengimo ir teritorijų planavimo proceso valstybinės priežiūros informacinėje sistemoje (TPDRIS) per visą teritorijų planavimo dokumentų rengimo laikotarpį iki viešo susirinkimo pabaigos. Teikiant pasiūlymus, privalu nurodyti vardą, pavardę, adresą ir motyvus, kuriais pagrindžiamas pasiūlymas.

Visa informacija apie projekto rengimo eigą skelbiama internetiniuose tinklapiuose: <http://www.klaipeda.lt>; <http://www.tpdris.lt> (TPD Nr. K-VT-21-23-321).

[https://www.klaipeda.lt/lt/teritoriju-planavimo-viesumas-nuo-2023-m./skelbimai/skelbimai-apie-rengiamus-teritoriju-planavimo-dokumentus/11158/...](https://www.klaipeda.lt/lt/teritoriju-planavimo-viesumas-nuo-2023-m./skelbimai/skelbimai-apie-rengiamus-teritoriju-planavimo-dokumentus/11158/) 2/2

Teritorijos tarp Baltijos pr., Šilutės pl., Debreceno g. ir Taikos pr., Klaipėdoje, detaliojo plano, patvirtinto Klaipėdos miesto savivaldybės tarybos 2006 m. sausio 26 d. sprendimu Nr. T2-01 „Dėl teritorijos tarp Baltijos pr., Šilutės pl., Debreceno g. ir Taikos pr., Klaipėdoje, detaliojo plano patvirtinimo“, korektūra suplanuotos teritorijos dalyje – apie 9,87 ha žemės sklypui, pažymėtam indeksu „B“

Visuomenės informavimo, konsultavimo ir dalyvavimo ataskaita

2.2.

**Kazlaitė, Asta**

**From:** Aušra Šimkuvienė <Ausra.Simkuviene@klaipeda.lt>  
**Sent:** trečiadienis 2023 m. spalio 18 13:39  
**To:** Kazlaitė, Asta  
**Subject:** Detalus  
**Attachments:** 20231018\_132636.jpg; 20231018\_132628.jpg

Laba diena,

Informacija savivaldybės interneto svetainėje paskelbta:

<https://www.klaipeda.lt/lt/teritoriju-planavimo-viesumas-nuo-2023-m./skelbimai/skelbimai-apie-rengiamus-teritoriju-planavimo-dokumentus/11158/informacija-apie-pradedama-rengti-teritorijos-tarp-baltijos-pr-silutes-pl-debrecono-g-ir-taikos-per-klaipedoje-detaliujo-plano-korektura-suplanuotos-teritorijos-dalyje-apie-987-ha-zemes-sklypui-pazymetam-indeksu-b:4666>

Stende skelbimas iškabintas (prisegu).

Nepamirškite informacijos paskelbti laikraštyje (bet čia gal panašiai su laiškų siuntimu) – neskubėkite.

Galutiniam adresatų sąrašo suformavimui ir laiškų teksto pateikimo direktoriaus pasirašymui laikiu informacijos iš Jūsų apie kaimyninių sklypų pastatų savininkus/naudotojus.

**AUŠRA ŠIMKUVIENĖ**

Klaipėdos miesto savivaldybės Urbanistikos ir architektūros skyriaus  
patarėja

Tel. (8 46) 39 32 27

El. p. [ausra.simkuviene@klaipeda.lt](mailto:ausra.simkuviene@klaipeda.lt)

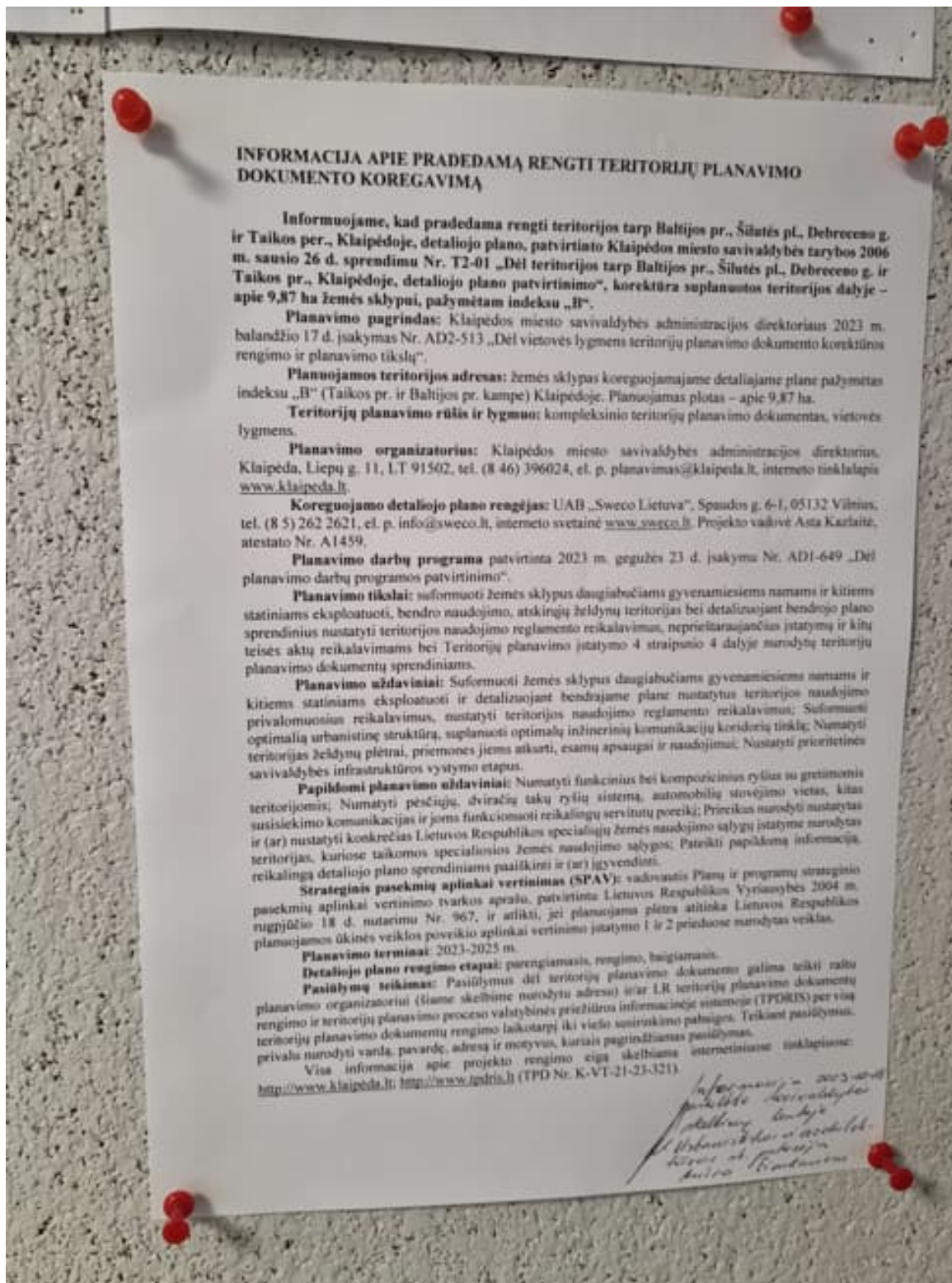
<https://www.klaipeda.lt/lt>



Klaipėdos krašto metalai

Teritorijos tarp Baltijos pr., Šilutės pl., Debrecono g. ir Taikos pr., Klaipėdoje, detaliujo plano, patvirtinto Klaipėdos miesto savivaldybės tarybos 2006 m. sausio 26 d. sprendimu Nr. T2-01 „Dėl teritorijos tarp Baltijos pr., Šilutės pl., Debrecono g. ir Taikos pr., Klaipėdoje, detaliujo plano patvirtinimo“, korektūra suplanuotos teritorijos dalyje – apie 9,87 ha žemės sklypui, pažymėtam indeksu „B“

Visuomenės informavimo, konsultavimo ir dalyvavimo ataskaita



Teritorijos tarp Baltijos pr., Šilutės pl., Debreceno g. ir Taikos pr., Klaipėdoje, detaliojo plano, patvirtinto Klaipėdos miesto savivaldybės tarybos 2006 m. sausio 26 d. sprendimu Nr. T2-01 „Dėl teritorijos tarp Baltijos pr., Šilutės pl., Debreceno g. ir Taikos pr., Klaipėdoje, detaliojo plano patvirtinimo“, korektūra suplanuotos teritorijos dalyje – apie 9,87 ha žemės sklypai, pažymėtam indeksu „B“

Visuomenės informavimo, konsultavimo ir dalyvavimo ataskaita



Teritorijos tarp Baltijos pr., Šilutės pl., Debreceno g. ir Taikos pr., Klaipėdoje, detaliojo plano, patvirtinto Klaipėdos miesto savivaldybės tarybos 2006 m. sausio 26 d. sprendimu Nr. T2-01 „Dėl teritorijos tarp Baltijos pr., Šilutės pl., Debreceno g. ir Taikos pr., Klaipėdoje, detaliojo plano patvirtinimo“, korektūra suplanuotos teritorijos dalyje – apie 9,87 ha žemės sklypui, pažymėtam indeksu „B“

Visuomenės informavimo, konsultavimo ir dalyvavimo ataskaita

2.3.

12 SKELBIMAI. REKLAMA

Vakary ekspresas 

2023 M. SPALIO 31 D. ANTRADIENIS

**INFORMACIJA APIE PRADEDAMĄ RENGTI TERITORIJOS TARP BALTIJOS PR., ŠILUTĖS PL., DEBRECENO G. IR TAIKOS PER., KLAIPĖDOJE, DETALIOJO PLANO KOREKTŪRĄ SUPLANUOTOS TERITORIJOS DALYJE – APIE 9,87 HA ŽEMĖS SKLYPUI, PAŽYMĖTAM INDEKSU „B“.**

Informuojame, kad pradeda rengti teritorijos tarp Baltijos pr., Šilutės pl., Debreceno g. ir Taikos per., Klaipėdoje, detaliojo plano, patvirtinto Klaipėdos miesto savivaldybės tarybos 2006 m. sausio 26 d. sprendimu Nr. T2-01 „Dėl teritorijos tarp Baltijos pr., Šilutės pl., Debreceno g. ir Taikos pr., Klaipėdoje, detaliojo plano patvirtinimo“, korektūra suplanuotos teritorijos dalyje – apie 9,87 ha žemės sklypui, pažymėtam indeksu „B“.

**Planavimo pagrindas:** Klaipėdos miesto savivaldybės administracijos direktoriaus 2023 m. balandžio 17 d. įsakymas Nr. AD2-513 „Dėl vietovės lygmens teritorijų planavimo dokumento korektūros rengimo ir planavimo tikslų“.

**Planuojamos teritorijos adresas:** žemės sklypas koreguojamajame detalizajame plane pažymėtas indeksu „B“ (Taikos pr. ir Baltijos pr. kampe) Klaipėdoje. Planuojamas plotas – apie 9,87 ha.

**Teritorijų planavimo rūšis ir lygmuo:** kompleksinio teritorijų planavimo dokumentas, vietovės lygmens.

**Planavimo organizatorius:** Klaipėdos miesto savivaldybės administracijos direktorius, Klaipėda, Liepų g. 11, LT 91502, tel. (8 46) 396024, el. p. planavimas@klaipeda.lt, interneto tinklalapis [www.klaipeda.lt](http://www.klaipeda.lt).

**Koreguojamo detaliojo plano rengėjas:** UAB „Sweco Lietuva“. Spaudos g. 6-1, 05132 Vilnius, tel. (8 5) 262 2621, el. p. [info@sweco.lt](mailto:info@sweco.lt), interneto svetainė [www.sweco.lt](http://www.sweco.lt). Projekto vadovė Asta Kazlaitė, atestato Nr. A1459.

**Planavimo darbų programa** patvirtinta 2023 m. gegužės 23 d. įsakymu Nr. AD1-649 „Dėl planavimo darbų programos patvirtinimo“.

**Planavimo tikslai:** suformuoti žemės sklypus daugiabučiams gyvenamiesiems namams ir kitiems statiniams eksploatuoti, bendro naudojimo, atskirųjų želdynų teritorijas bei detalizuojant bendrojo plano sprendinius nustatyti teritorijos naudojimo reglamento reikalavimus, neprieštaraujančius įstatymų ir kitų teisės aktų reikalavimams bei Teritorijų planavimo įstatymo 4 straipsnio 4 dalyje nurodytų teritorijų planavimo dokumentų sprendiniams.

**Planavimo uždaviniai:** Suformuoti žemės sklypus daugiabučiams gyvenamiesiems namams ir kitiems statiniams eksploatuoti ir detalizuojant bendrajame plane nustatytus teritorijos naudojimo privalomuosius reikalavimus, nustatyti teritorijos naudojimo reglamento reikalavimus; Suformuoti optimalią urbanistinę struktūrą, suplanuoti optimalių inžinerinių komunikacijų koridorių tinklą; Numatyti teritorijas želdynų plėtrai, priemones jiems atkurti, esamų apsaugai ir naudojimui; Nustatyti prioritetines savivaldybės infrastruktūros vystymo etapus.

**Papildomi planavimo uždaviniai:** Numatyti funkcinius bei kompozicinius ryšius su gretimomis teritorijomis; Numatyti pėsčiųjų, dviračių takų ryšių sistemą, automobilių stovėjimo vietas, kitas susisiekimo komunikacijas ir joms funkcionuoti reikalingų servitūtų poreikį; Prireikrus nurodyti nustatytas ir

(ar) nustatyti konkrečias Lietuvos Respublikos specialiųjų žemės naudojimo sąlygų įstatyme nurodytas teritorijas, kuriose taikomos specialiosios žemės naudojimo sąlygos; Pateikti papildomą informaciją, reikalingą detaliojo plano sprendiniams patvirtinti ir (ar) įgyvendinti.

**Strateginis pasekmių aplinkai vertinimas (SPAIV):** vadovautis Planų ir programų strateginio pasekmių aplinkai vertinimo tvarkos aprašu, patvirtintu Lietuvos Respublikos Vyriausybės 2004 m. rugpjūčio 18 d. nutarimu Nr. 967, ir atlikti, jei planuojama plėtra atitinka Lietuvos Respublikos planuojamos ūkinės veiklos poveikio aplinkai vertinimo įstatymo 1 ir 2 prieduose nurodytas veiklas.

**Planavimo terminai:** 2023-2025 m.

**Detaliojo plano rengimo etapai:** parengiamasis, rengimo, baigiamasis.

**Pasiūlymų teikimas:** Pasiūlymus dėl teritorijų planavimo dokumento galima teikti raštu planavimo organizatoriui (šiam skelbime nurodytu adresu) ir/ar LR teritorijų planavimo dokumentų rengimo ir teritorijų planavimo proceso valstybinės priežiūros informacinėje sistemoje (TPDRIS) per visą teritorijų planavimo dokumentų rengimo laikotarpį iki viešo susirinkimo pabaigos. Teikiant pasiūlymus, privalu nurodyti vardą, pavardę, adresą ir motyvus, kuriais pagrindžiamas pasiūlymas. Visa informacija apie projekto rengimo eigą skelbiama internetiniuose tinklapiuose: <http://www.klaipeda.lt>; <http://www.tpdri.lt> (TPD Nr. K-VT-21-23-321).



Vakary ekspresas   
PRISTATO:  
*Jau prekyboje*

11

**PERKA**

**Transporto priemonės**

Važiuojančius ir nevažiuojančius lengvuosius automobilius ir sunkvežimius (pasimame patys, atsiskaitome iš karto, dirbame be poilsio dienų). Tel. +370 687 39872.

**Nekilnojamas turtas**

MSK „Privati girininkija“: perkame mišką, žemę, sodybas, rengiame miškininkams namelius, konsultuon.

**PASLAUGOS**

**Buitinė technika**

Remontuoju šaldytuvus, skalbykles, kondicionierius, orkaites ir kt. (ir užmiestyje). Atvažiuoju. Tel. 8 650 57 998.

**Statyba ir remontas**

Mini krautuvo Bobcat nuoma, su priedais: betono maišyklė, hidraulinis kūjis, grąžtas. Pilame pamatus. Tel. 8 608 37 809.

Tinkavimo darbai. Tinkuojame kalkiniu cementiniu tinku sienas. Tvarkin.

Teritorijos tarp Baltijos pr., Šilutės pl., Debreceno g. ir Taikos pr., Klaipėdoje, detaliojo plano, patvirtinto Klaipėdos miesto savivaldybės tarybos 2006 m. sausio 26 d. sprendimu Nr. T2-01 „Dėl teritorijos tarp Baltijos pr., Šilutės pl., Debreceno g. ir Taikos pr., Klaipėdoje, detaliojo plano patvirtinimo“, korektūra suplanuotos teritorijos dalyje – apie 9,87 ha žemės sklypui, pažymėtam indeksu „B“

Visuomenės informavimo, konsultavimo ir dalyvavimo ataskaita

2.4.1.



**KLAIPĖDOS MIESTO SAVIVALDYBĖS  
ADMINISTRACIJA**

Pagal pridedamą sąrašą

2023-10-25 Nr.(439)-R2-2610

**DĖL PRADEDAMO RENGTI TERITORIJŲ PLANAVIMO DOKUMENTO  
KOREGAVIMO**

**Informuojame, kad pradedama rengti teritorijos tarp Baltijos pr., Šilutės pl., Debreceno g. ir Taikos per., Klaipėdoje, detaliojo plano, patvirtinto Klaipėdos miesto savivaldybės tarybos 2006 m. sausio 26 d. sprendimu Nr. T2-01 „Dėl teritorijos tarp Baltijos pr., Šilutės pl., Debreceno g. ir Taikos pr., Klaipėdoje, detaliojo plano patvirtinimo“, korektūra suplanuotos teritorijos dalyje – apie 9,87 ha žemės sklypui, pažymėtam indeksu „B“.**

**Planavimo pagrindas:** Klaipėdos miesto savivaldybės administracijos direktoriaus 2023 m. balandžio 17 d. įsakymas Nr. AD2-513 „Dėl vietovės lygmens teritorijų planavimo dokumento korektūros rengimo ir planavimo tikslų“.

**Planuojamos teritorijos adresas:** žemės sklypas koreguojamajame detaliojo plane pažymėtas indeksu „B“ (Taikos pr. ir Baltijos pr. kampe) Klaipėdoje. Planuojamas plotas – apie 9,87 ha.

**Teritorijų planavimo rūšis ir lygmuo:** kompleksinio teritorijų planavimo dokumentas, vietovės lygmens.

**Planavimo organizatorius:** Klaipėdos miesto savivaldybės administracijos direktorius, Klaipėda, Liepų g. 11, LT 91502, tel. (8 46) 396024, el. p. planavimas@klaipeda.lt, interneto tinklalapis [www.klaipeda.lt](http://www.klaipeda.lt).

**Koreguojamo detaliojo plano rengėjas:** UAB „Sweco Lietuva“, Spaudos g. 6-1, 05132 Vilnius, tel. (8 5) 262 2621, el. p. [info@sweco.lt](mailto:info@sweco.lt), interneto svetainė [www.sweco.lt](http://www.sweco.lt). Projekto vadovė Asta Kazlaitė, atestato Nr. A1459.

**Planavimo darbų programa** patvirtinta 2023 m. gegužės 23 d. įsakymu Nr. AD1-649 „Dėl planavimo darbų programos patvirtinimo“.

**Planavimo tikslai:** suformuoti žemės sklypus daugiabučiams gyvenamiesiems namams ir kitiems statiniams eksploatuoti, bendro naudojimo, atskirųjų želdynų teritorijas bei detalizuojant bendrojo plano sprendinius nustatyti teritorijos naudojimo reglamento reikalavimus, neprieštaraujančius įstatymų ir kitų teisės aktų reikalavimams bei Teritorijų planavimo įstatymo 4 straipsnio 4 dalyje nurodytų teritorijų planavimo dokumentų sprendiniams.

**Planavimo uždaviniai:** Suformuoti žemės sklypus daugiabučiams gyvenamiesiems namams ir kitiems statiniams eksploatuoti ir detalizuojant bendrajame plane nustatytus teritorijos naudojimo privalomuosius reikalavimus, nustatyti teritorijos naudojimo reglamento reikalavimus; Suformuoti optimalią urbanistinę struktūrą, suplanuoti optimalų inžinerinių komunikacijų koridorių tinklą; Numatyti teritorijas želdynų plėtrai, priemonės jiems atkurti, esamų apsaugai ir naudojimui; Nustatyti prioritetinės savivaldybės infrastruktūros vystymo etapus.

**Papildomi planavimo uždaviniai:** Numatyti funkcinis bei kompozicinius ryšius su gretimomis teritorijomis; Numatyti pėsčiųjų, dviračių takų ryšių sistemą, automobilių stovėjimo vietas, kitas susisiekimo komunikacijas ir joms funkcionuoti reikalingų servitutų poreikį; Prireikus

Biudžetinė įstaiga  
Liepų g. 11,  
91502 Klaipėda

Tel. (8 46) 39 60 08  
Faks. (8 46) 41 00 47  
El. p. [dokumentai@klaipeda.lt](mailto:dokumentai@klaipeda.lt)

Duomenys kaupiami ir  
saugomi  
Juridinių asmenų registre  
Kodas 188710823



Teritorijos tarp Baltijos pr., Šilutės pl., Debreceno g. ir Taikos pr., Klaipėdoje, detaliojo plano, patvirtinto Klaipėdos miesto savivaldybės tarybos 2006 m. sausio 26 d. sprendimu Nr. T2-01 „Dėl teritorijos tarp Baltijos pr., Šilutės pl., Debreceno g. ir Taikos pr., Klaipėdoje, detaliojo plano patvirtinimo“, korektūra suplanuotos teritorijos dalyje – apie 9,87 ha žemės sklypui, pažymėtam indeksu „B“

Visuomenės informavimo, konsultavimo ir dalyvavimo ataskaita

nurodyti nustatytas ir (ar) nustatyti konkrečias Lietuvos Respublikos specialiųjų žemės naudojimo sąlygų įstatyme nurodytas teritorijas, kuriose taikomos specialiosios žemės naudojimo sąlygos; Pateikti papildomą informaciją, reikalingą detaliojo plano sprendiniams paaiškinti ir (ar) įgyvendinti.

**Strateginis pasekmių aplinkai vertinimas (SPAV):** vadovautis Planų ir programų strateginio pasekmių aplinkai vertinimo tvarkos aprašu, patvirtintu Lietuvos Respublikos Vyriausybės 2004 m. rugpjūčio 18 d. nutarimu Nr. 967, ir atlikti, jei planuojama plėtra atitinka Lietuvos Respublikos planuojamos ūkinės veiklos poveikio aplinkai vertinimo įstatymo 1 ir 2 prieduose nurodytas veiklas.

**Planavimo terminai:** 2023-2025 m.

**Detaliojo plano rengimo etapai:** parengiamasis, rengimo, baigiamasis.

**Pasiūlymų teikimas:** Pasiūlymus dėl teritorijų planavimo dokumento galima teikti raštu planavimo organizatoriui (šiam skelbime nurodytu adresu) ir/ar LR teritorijų planavimo dokumentų rengimo ir teritorijų planavimo proceso valstybinės priežiūros informacinėje sistemoje (TPDRIS) per visą teritorijų planavimo dokumentų rengimo laikotarpį iki viešo susirinkimo pabaigos. Teikiant pasiūlymus, privalu nurodyti vardą, pavardę, adresą ir motyvus, kuriais pagrindžiamas pasiūlymas.

Visa informacija apie projekto rengimo eigą skelbiama internetiniuose tinklapiuose: <http://www.klaipeda.lt>; <http://www.tpdri.lt> (TPD Nr. K-VT-21-23-321).

Personalo skyriaus vedėja, atliekanti  
Savivaldybės administracijos direktoriaus funkcijas





Inga Gelžinytė-Litinskienė



Aušra Šimkuvienė, tel. (8 46) 39 32 27, el. p. [ausra.simkuviene@klaipeda.lt](mailto:ausra.simkuviene@klaipeda.lt)

## 2.4.2

Eil. Nr.	Planuojama teritorija			Savininkas
	Unikalus Nr.	Adresas	Pastaba	
1.	4400-4970-5966	Baltijos pr. 99A	žemės sklypas pastatas – sandėlis 2197-1000-7018 Patalpos nuosavybės teisė:  Sudaryta nuomos sutartis patalpai: UAB "Latoža projektai", a.k. 305779206 Klaipėda, Ragainės g. 6A-27, LT-92196	Nacionalinė žemės tarnyba prie Aplinkos ministerijos, a.k. 188704927
2.	4400-0078-3873	Baltijos pr. 79T	žemės sklypas	Nacionalinė žemės tarnyba prie Aplinkos ministerijos, a.k. 188704927;  AB "Energijos skirstymo operatorius", a.k. 304151376
3.	2101-0006-0042	Baltijos pr. 65A	žemės sklypas	
4.	4400-0078-3740	Baltijos pr. 69T	žemės sklypas	Nacionalinė žemės tarnyba prie Aplinkos ministerijos, a.k. 188704927;  AB "Energijos skirstymo operatorius", a.k. 304151376
5.		Taikos pr. 71	Pastatas Daugiabutis	Nustatytas turto administravimas: UAB Mano Būstas Klaipėda, a.k. 140524848
6.		Taikos pr. 73	Pastatas Daugiabutis	Nustatytas turto administravimas: UAB Mano Būstas Klaipėda, a.k. 140524848
7.		Taikos pr. 75	Pastatas Daugiabutis	Nustatytas bendro naudojimo objektų valdymas (įsteigta daugiabučio namo savininkų bendrija): Daugiabučio namo savininkų bendrija "DRAUGYSTĖ", a.k. 141817658
8.		Taikos pr. 77	Pastatas Daugiabutis	Nustatytas turto administravimas: UAB Mano Būstas Klaipėda, a.k. 140524848

Teritorijos tarp Baltijos pr., Šilutės pl., Debreceno g. ir Taikos pr., Klaipėdoje, detaliojo plano, patvirtinto Klaipėdos miesto savivaldybės tarybos 2006 m. sausio 26 d. sprendimu Nr. T2-01 „Dėl teritorijos tarp Baltijos pr., Šilutės pl., Debreceno g. ir Taikos pr., Klaipėdoje, detaliojo plano patvirtinimo“, korektūra suplanuotos teritorijos dalyje – apie 9,87 ha žemės sklypui, pažymėtam indeksu „B“

Visuomenės informavimo, konsultavimo ir dalyvavimo ataskaita

9.		Baltijos pr. 99	Pastatas Daugiabutis	Nustatytas turto administravimas: UAB Mano Būstas Klaipėda, a.k. 140524848
10.		Baltijos pr. 97	Pastatas Daugiabutis	Nustatytas bendro naudojimo objektų valdymas (įsteigta daugiabučio namo savininkų bendrija): Daugiabučio namo savininkų bendrija "Rūta", a.k. 141822114
11.		Baltijos pr. 95	Pastatas Daugiabutis	Nustatytas turto administravimas: UAB Mano Būstas Klaipėda, a.k. 140524848
12.		Baltijos pr. 93	Pastatas Daugiabutis	Nustatytas turto administravimas: UAB "Bonus Admin ir CO", a.k. 302693182
13.		Baltijos pr. 91	Pastatas Daugiabutis	Nustatytas turto administravimas: UAB Mano Būstas Klaipėda, a.k. 140524848
14.		Baltijos pr. 89	Pastatas Daugiabutis	Nustatytas bendro naudojimo objektų valdymas (įsteigta daugiabučio namo savininkų bendrija): Daugiabučio namo savininkų bendrija "ŠEŠUPĖ", a.k. 141797732
15.		Baltijos pr. 87	Pastatas Daugiabutis	Nustatytas turto administravimas: UAB Mano Būstas Klaipėda, a.k. 140524848
16.		Baltijos pr. 83	Pastatas Daugiabutis	Nustatytas turto administravimas: UAB Mano Būstas Klaipėda, a.k. 140524848
17.		Baltijos pr. 81	Pastatas Daugiabutis	Nustatytas turto administravimas: UAB Mano Būstas Klaipėda, a.k. 140524848
18.		Baltijos pr. 79	Pastatas Daugiabutis	Nustatytas turto administravimas: UAB Mano Būstas Klaipėda, a.k. 140524848
19.		Baltijos pr. 75	Pastatas Daugiabutis	Nustatytas turto administravimas: UAB GREEN ADMIN, a.k. 300940577;  Nustatytas bendro naudojimo objektų valdymas (įsteigta daugiabučio namo savininkų bendrija): Daugiabučio namo savininkų bendrija "Kastytis", a.k. 141786337
20.		Baltijos pr. 73	Pastatas Daugiabutis	Nustatytas bendro naudojimo objektų valdymas (įsteigta daugiabučio namo savininkų bendrija):

Teritorijos tarp Baltijos pr., Šilutės pl., Debreceno g. ir Taikos pr., Klaipėdoje, detaliojo plano, patvirtinto Klaipėdos miesto savivaldybės tarybos 2006 m. sausio 26 d. sprendimu Nr. T2-01 „Dėl teritorijos tarp Baltijos pr., Šilutės pl., Debreceno g. ir Taikos pr., Klaipėdoje, detaliojo plano patvirtinimo“, korektūra suplanuotos teritorijos dalyje – apie 9,87 ha žemės sklypui, pažymėtam indeksu „B“

Visuomenės informavimo, konsultavimo ir dalyvavimo ataskaita

				Daugiabučio namo savininkų bendrija "PAMARYS", a.k. 141794437
21.		Baltijos pr. 71	Pastatas Daugiabutis	Nustatytas bendro naudojimo objektų valdymas (įsteigta daugiabučio namo savininkų bendrija): Daugiabučio namo Baltijos pr. Nr. 71, Klaipėdoje, savininkų bendrija, a.k. 301223571
22.		Baltijos pr. 69	Pastatas Daugiabutis	Nustatytas turto administravimas: UAB Mano Būstas Klaipėda, a.k. 140524848
23.		Baltijos pr. 67	Pastatas Daugiabutis	Nustatytas bendro naudojimo objektų valdymas (įsteigta daugiabučio namo savininkų bendrija): Daugiabučio namo savininkų bendrija "Žemčiūgas", a.k. 300588097
24.		Baltijos pr. 65	Pastatas Daugiabutis	Nustatytas bendro naudojimo objektų valdymas (įsteigta daugiabučio namo savininkų bendrija): Daugiabučio namo savininkų bendrija Baltijos pr. 65, Klaipėda, a.k. 302428682
25.		Baltijos pr. 61	Pastatas Daugiabutis	Nustatytas turto administravimas: UAB Mano Būstas Klaipėda, a.k. 140524848
26.		Baltijos pr. 59	Pastatas Daugiabutis	Nustatytas turto administravimas: UAB Mano Būstas Klaipėda, a.k. 140524848
-		Taikos pr. 75T	Pastatas Be sklypo	-

Eil. Nr.	Kaimyninė teritorija			
	Unikalus Nr.	Adresas	Pastaba	Savininkas
27.	4400-2210-7751	Baltijos/Taikos pr.	žemės sklypas Baltijos pr. ir Taikos pr. sankryža.	Nacionalinė žemės tarnyba prie Aplinkos ministerijos, a.k. 188704927;  Sudaryta nuomos sutartis: KLAIPĖDOS MIESTO SAVIVALDYBĖ, a.k. 111100775
28.	2101-0006-0213	Baltijos pr. 101	žemės sklypas	Nacionalinė žemės tarnyba prie Aplinkos ministerijos, a.k. 188704927;

Teritorijos tarp Baltijos pr., Šilutės pl., Debreceno g. ir Taikos pr., Klaipėdoje, detaliojo plano, patvirtinto Klaipėdos miesto savivaldybės tarybos 2006 m. sausio 26 d. sprendimu Nr. T2-01 „Dėl teritorijos tarp Baltijos pr., Šilutės pl., Debreceno g. ir Taikos pr., Klaipėdoje, detaliojo plano patvirtinimo“, korektūra suplanuotos teritorijos dalyje – apie 9,87 ha žemės sklypui, pažymėtam indeksu „B“

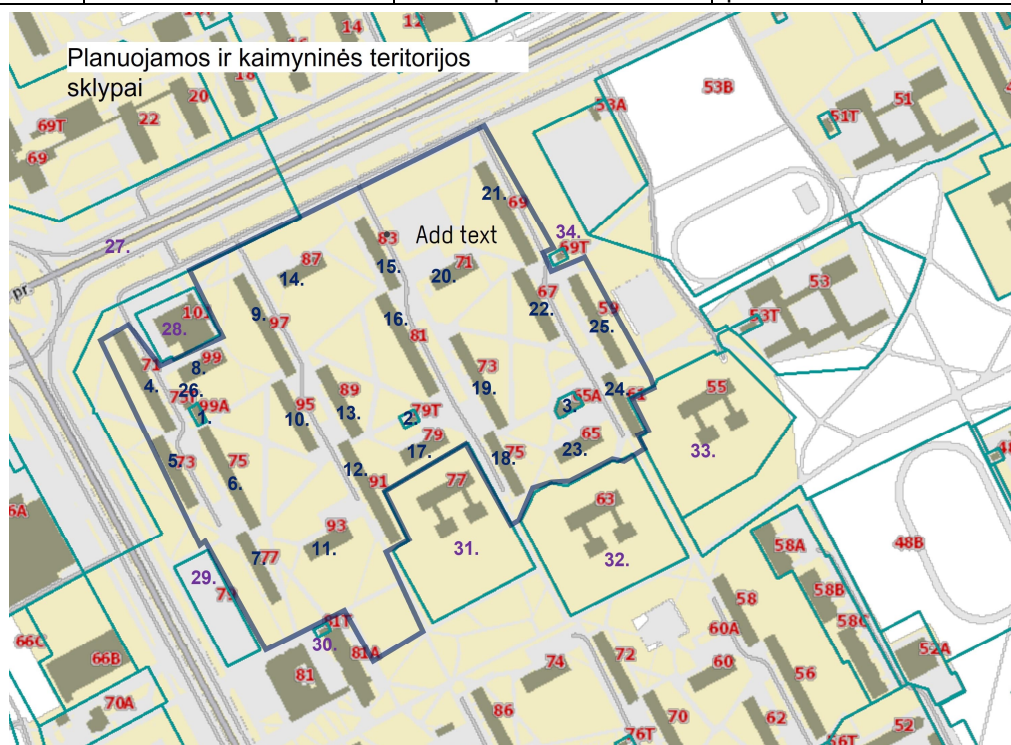
Visuomenės informavimo, konsultavimo ir dalyvavimo ataskaita

				Sudaryta nuomos sutartis: UAB „RIVONA“, a.k. 110512039
29.	4400-1647-6387	Taikos pr. 79	žemės sklypas	Nacionalinė žemės tarnyba prie Aplinkos ministerijos, a.k. 188704927;  Sudaryta nuomos sutartis: KLAIPĖDOS MIESTO SAVIVALDYBĖ, a.k. 111100775
30.	4400-0161-4038	Taikos pr. 81T	žemės sklypas	Nacionalinė žemės tarnyba prie Aplinkos ministerijos, a.k. 188704927;  Sudaryta nuomos sutartis: AB „Energijos skirstymo operatorius“, a.k. 304151376
31.	4400-2694-9082	Baltijos pr. 77	žemės sklypas	Savininkas: KLAIPĖDOS MIESTO SAVIVALDYBĖ, a.k. 111100775; Patikėtinis: Nacionalinė žemės tarnyba prie Aplinkos ministerijos, a.k. 188704927  Sudaryta nuomos sutartis: Klaipėdos lopšelis-darželis "Želmenėlis", a.k. 190425735
32.	4400-2694-8974	Baltijos pr. 63	žemės sklypas	Savininkas: KLAIPĖDOS MIESTO SAVIVALDYBĖ, a.k. 111100775; Patikėtinis: Nacionalinė žemės tarnyba prie Aplinkos ministerijos, a.k. 188704927;  Sudaryta nuomos sutartis: Klaipėdos lopšelis-darželis "Čiauškutė", a.k. 190433792; Panaudos gavėjas: VšĮ Pajūrio Valdorfo bendruomenė, a.k. 303229719  Sudaryta nuomos sutartis:

Teritorijos tarp Baltijos pr., Šilutės pl., Debreceno g. ir Taikos pr., Klaipėdoje, detaliojo plano, patvirtinto Klaipėdos miesto savivaldybės tarybos 2006 m. sausio 26 d. sprendimu Nr. T2-01 „Dėl teritorijos tarp Baltijos pr., Šilutės pl., Debreceno g. ir Taikos pr., Klaipėdoje, detaliojo plano patvirtinimo“, korektūra suplanuotos teritorijos dalyje – apie 9,87 ha žemės sklypui, pažymėtam indeksu „B“

Visuomenės informavimo, konsultavimo ir dalyvavimo ataskaita

				VšĮ Pajūrio Valdorfo bendruomenė, a.k. 303229719
33.	4400-2758-5948	Baltijos pr. 55	žemės sklypas	Savininkas: KLAIPĖDOS MIESTO SAVIVALDYBĖ, a.k. 111100775; Patikėtinis: Nacionalinė žemės tarnyba prie Aplinkos ministerijos, a.k. 188704927;  Sudaryta nuomos sutartis: Klaipėdos lopšelis-darželis "Čiauškutė", a.k. 190433792;
-	2197-4004-3017	Taikos pr. 81	pastatas	
-	2197-4004-3017	Taikos pr. 81A	pastatas	



Teritorijos tarp Baltijos pr., Šilutės pl., Debreceno g. ir Taikos pr., Klaipėdoje, detaliojo plano, patvirtinto Klaipėdos miesto savivaldybės tarybos 2006 m. sausio 26 d. sprendimu Nr. T2-01 „Dėl teritorijos tarp Baltijos pr., Šilutės pl., Debreceno g. ir Taikos pr., Klaipėdoje, detaliojo plano patvirtinimo“, korektūra suplanuotos teritorijos dalyje – apie 9,87 ha žemės sklypui, pažymėtam indeksu „B“

Visuomenės informavimo, konsultavimo ir dalyvavimo ataskaita

2.4.3



2023-10-26 Nr. V1-1003-23

2023-10-08

UAB „Mano Būstas Klaipėda“  
Kuosų g. 18-1, Klaipėda, LT-91187

Autentika: Asta Kazlaitė  
Projekto numeris: NIA  
Projektas: NIA  
Užsakovas: NIA  
Projekto vadovas: NIA

**DĖL PRADEDAMO RENGTI TERITORIJŲ PLANAVIMO DOKUMENTO IR  
INFORMACIJOS PASKELBIMO**

Vadovaujantis Klaipėdos miesto savivaldybės administracijos direktoriaus 2023 m. balandžio 17 d. įsakymu Nr. AD2-513 „Dėl vietovės lygmens teritorijų planavimo dokumento korektūros rengimo ir planavimo tikslų“, pradedama rengti teritorijos tarp Baltijos pr., Šilutės pl., Debrecono g. ir Taikos per., Klaipėdoje, detaliojo plano, patvirtinto Klaipėdos miesto savivaldybės tarybos 2006 m. sausio 26 d. sprendimu Nr. T2-01 „Dėl teritorijos tarp Baltijos pr., Šilutės pl., Debrecono g. ir Taikos pr., Klaipėdoje, detaliojo plano patvirtinimo“, korektūra suplanuotos teritorijos dalyje – apie 9,87 ha žemės sklypui, pažymėtam indeksu „B“, TPD Nr. K-VT-21-23-321 (toliau – detalusis planas).

Planavimo organizatorius: Klaipėdos miesto savivaldybės administracijos direktorius. Koreguojamo detaliojo plano rengėjas: UAB „Sweco Lietuva“, Spaudos g. 6-1, 05132 Vilnius, tel. (8 5) 262 2621, el. p. [info@sweco.lt](mailto:info@sweco.lt), interneto svetainė [www.sweco.lt](http://www.sweco.lt). Projekto vadovė Asta Kazlaitė, atestato Nr. A1459.

Šiuo raštu informuojame Jus, kaip daugiabučių gyvenamųjų namų esančių Klaipėdos mieste, adresais: *Taikos pr. 71; Taikos pr. 73; Taikos pr. 77; Baltijos pr. 99; Baltijos pr. 95; Baltijos pr. 91; Baltijos pr. 87; Baltijos pr. 83; Baltijos pr. 81; Baltijos pr. 79; Baltijos pr. 69; Baltijos pr. 61; Baltijos pr. 59* administratorių, apie pradedamą rengti detaliojo plano korektūrą.

Vadovaujantis LR Vyriausybės 1996-09-18 nutarimu Nr. 1079 (LR Vyriausybės 22-03-09 nutarimo Nr. 214 redakcija) patvirtintų Visuomenės informavimo, konsultavimo ir dalyvavimo priimant sprendimus dėl teritorijų planavimo nuostatų 20.2. papunkčiu, prašome Jūsų, per 5 darbo dienas raštu pranešti daugiabučių gyvenamųjų namų esančių Klaipėdos mieste (adresais: *Taikos pr. 71; Taikos pr. 73; Taikos pr. 77; Baltijos pr. 99; Baltijos pr. 95; Baltijos pr. 91; Baltijos pr. 87; Baltijos pr. 83; Baltijos pr. 81; Baltijos pr. 79; Baltijos pr. 69; Baltijos pr. 61; Baltijos pr. 59*) butų ir kitų patalpų savininkams informacija apie pradedamą rengti detaliojo plano koregavimą. Informacinis pranešimas pridedamas.

Taip pat prašome Jūsų, informuoti koreguojamo detaliojo plano rengėją el. paštu [info@sweco.lt](mailto:info@sweco.lt), kad raštiškai pranešimai, su informacija apie pradedamą rengti detaliojo plano koregavimą, buvo pranešti butų ir kitų patalpų savininkams.

Dėkojame.

PRIDEDAMA:

1. Informacinis pranešimas dėl pradedamo rengti teritorijų planavimo dokumento koregavimo, 2023-10-25, Nr. (4.39)-R2-2610, 2 lapai, 1 egz.

Projekto vadovė



Asta Kazlaitė

Sweco  
Telefonas +370 (8) 5 262 2621  
[www.sweco.lt](http://www.sweco.lt)

Spaudos g. 6  
LT 05132 Vilnius

UAB „Sweco Lietuva“  
Įm. k. 301159783  
Reg. Būstas Vilnius

Dokumento nuoroda 2023\_10\_26\_rasto\_Nr\_V1-1003-23\_mano\_bustas\_klp

1/1

Teritorijos tarp Baltijos pr., Šilutės pl., Debrecono g. ir Taikos pr., Klaipėdoje, detaliojo plano, patvirtinto Klaipėdos miesto savivaldybės tarybos 2006 m. sausio 26 d. sprendimu Nr. T2-01 „Dėl teritorijos tarp Baltijos pr., Šilutės pl., Debrecono g. ir Taikos pr., Klaipėdoje, detaliojo plano patvirtinimo“, korektūra suplanuotos teritorijos dalyje – apie 9,87 ha žemės sklypui, pažymėtam indeksu „B“

Visuomenės informavimo, konsultavimo ir dalyvavimo ataskaita

2023-10-26 Nr. V1-1004-23

2023-10-08

Daugiabučio namo savininkų bendrijai  
"DRAUGYSTĖ"  
Taikos pr. 75, Klaipėda, LT-04114

Autorius: Asta Kazlaitė  
Projektas numeris: N/A  
Projektas: N/A  
Užsakovas: N/A  
Projekto vadovas: N/A

**DĖL PRADEDAMO RENGTI TERITORIJŲ PLANAVIMO DOKUMENTO IR  
INFORMACIJOS PASKELBIMO**

Vadovaujantis Klaipėdos miesto savivaldybės administracijos direktoriaus 2023 m. balandžio 17 d. įsakymu Nr. AD2-513 „Dėl vietovės lygmens teritorijų planavimo dokumento korektūros rengimo ir planavimo tikslų“, pradedama rengti teritorijos tarp Baltijos pr., Šilutės pl., Debreceno g. ir Taikos pr., Klaipėdoje, detaliojo plano, patvirtinto Klaipėdos miesto savivaldybės tarybos 2006 m. sausio 26 d. sprendimu Nr. T2-01 „Dėl teritorijos tarp Baltijos pr., Šilutės pl., Debreceno g. ir Taikos pr., Klaipėdoje, detaliojo plano patvirtinimo“, korektūra suplanuotos teritorijos dalyje – apie 9,87 ha žemės sklypui, pažymėtam indeksu „B“, TPD Nr. K-VT-21-23-321 (toliau – detalusis planas).

Planavimo organizatorius: Klaipėdos miesto savivaldybės administracijos direktorius. Koreguojamo detaliojo plano rengėjas: UAB „Sweco Lietuva“, Spaudos g. 6-1, 05132 Vilnius, tel. (8 5) 262 2621, el. p. [info@sweco.lt](mailto:info@sweco.lt), interneto svetainė [www.sweco.lt](http://www.sweco.lt). Projekto vadovė Asta Kazlaitė, atestato Nr. A1459.

Šiuo raštu informuojame Jus, daugiabučio namo savininkų bendriją „DRAUGYSTĖ“ (daugiabučio gyvenamojo namo adresas: Taikos pr. 75, Klaipėda), apie pradedamą rengti detaliojo plano korektūrą.

Vadovaujantis LR Vyriausybės 1996-09-18 nutarimu Nr. 1079 (LR Vyriausybės 22-03-09 nutarimo Nr. 214 redakcija) patvirtintų Visuomenės informavimo, konsultavimo ir dalyvavimo priimant sprendimus dėl teritorijų planavimo nuostatų 20.2. papunkčiu, prašome, Jūsų, per 5 darbo dienas raštu pranešti daugiabučio gyvenamojo namo, esančio Taikos pr. 75 Klaipėdoje, butų ir kitų patalpų savininkams informaciją apie pradedamą rengti detaliojo plano koregavimą. Informacinis pranešimas pridedamas.

Taip pat prašome Jūsų, informuoti koreguojamo detaliojo plano rengėją el. paštu [info@sweco.lt](mailto:info@sweco.lt), kad raštiški pranešimai, su informacija apie pradedamą rengti detaliojo plano koregavimą, buvo pranešti butų ir kitų patalpų savininkams.

Dėkojame.

PRIDEDAMA:

1. Informacinis pranešimas dėl pradedamo rengti teritorijų planavimo dokumento koregavimo, 2023-10-25, Nr. (4.39)-R2-2610, 2 lapai, 1 egz.

Projekto vadovė



Asta Kazlaitė

Sweco  
Telefonas +370 (8) 5 262 2621  
[www.sweco.lt](http://www.sweco.lt)

Spaudos g. 6  
LT 05132 Vilnius

UAB „Sweco Lietuva“  
Įm. k. 301135785  
Reg. Birutės Vilnius

Dokumento numeris 2023\_10\_26\_rašto\_Nr\_V1-1004-23\_

1/1

Teritorijos tarp Baltijos pr., Šilutės pl., Debreceno g. ir Taikos pr., Klaipėdoje, detaliojo plano, patvirtinto Klaipėdos miesto savivaldybės tarybos 2006 m. sausio 26 d. sprendimu Nr. T2-01 „Dėl teritorijos tarp Baltijos pr., Šilutės pl., Debreceno g. ir Taikos pr., Klaipėdoje, detaliojo plano patvirtinimo“, korektūra suplanuotos teritorijos dalyje – apie 9,87 ha žemės sklypui, pažymėtam indeksu „B“

Visuomenės informavimo, konsultavimo ir dalyvavimo ataskaita

2023-10-26 Nr. V1-1005-23

2023-10-08

Daugiabučio namo savininkų bendrijai  
"RŪTA"  
Baltijos pr. 97, Klaipėda, LT-04115

Autorius: Asta Kazlaitė  
Projekto numeris: NIA  
Projektas: NIA  
Užsakovas: NIA  
Projekto vadovas: NIA

#### DĖL PRADEDAMO RENGTI TERITORIJŲ PLANAVIMO DOKUMENTO IR INFORMACIJOS PASKELBIMO

Vadovaujantis Klaipėdos miesto savivaldybės administracijos direktoriaus 2023 m. balandžio 17 d. įsakymu Nr. AD2-513 „Dėl vietovės lygmens teritorijų planavimo dokumento korektūros rengimo ir planavimo tikslu“, pradedama rengti teritorijos tarp Baltijos pr., Šilutės pl., Debrecono g. ir Taikos pr., Klaipėdoje, detaliojo plano, patvirtinto Klaipėdos miesto savivaldybės tarybos 2006 m. sausio 26 d. sprendimu Nr. T2-01 „Dėl teritorijos tarp Baltijos pr., Šilutės pl., Debrecono g. ir Taikos pr., Klaipėdoje, detaliojo plano patvirtinimo“, korektūra suplanuotos teritorijos dalyje – apie 9,87 ha žemės sklypui, pažymėtam indeksu „B“, TPD Nr. K-VT-21-23-321 (toliau – detalusis planas).

Planavimo organizatorius: Klaipėdos miesto savivaldybės administracijos direktorius. Koreguojamo detaliojo plano rengėjas: UAB „Sweco Lietuva“, Spaudos g. 6-1, 05132 Vilnius, tel. (8 5) 262 2621, el. p. [info@sweco.lt](mailto:info@sweco.lt), interneto svetainė [www.sweco.lt](http://www.sweco.lt). Projekto vadovė Asta Kazlaitė, atestato Nr. A1459.

Šiuo raštu informuojame Jus, daugiabučio namo savininkų bendriją „RŪTA“ (daugiabučio gyvenamojo namo adresas: Baltijos pr. 97, Klaipėda), apie pradedamą rengti detaliojo plano korektūrą.

Vadovaujantis LR Vyriausybės 1998-09-18 nutarimu Nr. 1079 (LR Vyriausybės 22-03-09 nutarimo Nr. 214 redakcija) patvirtintų Visuomenės informavimo, konsultavimo ir dalyvavimo priimant sprendimus dėl teritorijų planavimo nuostatų 20.2. papunkčiu, prašome, Jūsų, per 5 darbo dienas raštu pranešti daugiabučio gyvenamojo namo, esančio Baltijos pr. 97 Klaipėdoje, butų ir kitų patalpų savininkams informaciją apie pradedamą rengti detaliojo plano koregavimą. Informacinis pranešimas pridedamas.

Taip pat prašome Jūsų, informuoti koreguojamo detaliojo plano rengėją el. paštu [info@sweco.lt](mailto:info@sweco.lt), kad raštiškai pranešimai, su informacija apie pradedamą rengti detaliojo plano koregavimą, buvo pranešti butų ir kitų patalpų savininkams.

Dėkojame.

PRIDEDAMA:

1. Informacinis pranešimas dėl pradedamo rengti teritorijų planavimo dokumento koregavimo, 2023-10-25, Nr. (4.39)-R2-2610, 2 lapai, 1 egz.

Projekto vadovė



Asta Kazlaitė

Sweco  
Telefonas +370 (8) 5 262 2621  
[www.sweco.lt](http://www.sweco.lt)

Spaudos g. 6  
LT 05132 Vilnius

UAB „Sweco Lietuva“  
Įm. k. 301126783  
Reg. Biuras Vilnius

Dokumento nuoroda 2023\_10\_26\_rasto\_Nr\_V1-1005-23\_

1/1

Teritorijos tarp Baltijos pr., Šilutės pl., Debrecono g. ir Taikos pr., Klaipėdoje, detaliojo plano, patvirtinto Klaipėdos miesto savivaldybės tarybos 2006 m. sausio 26 d. sprendimu Nr. T2-01 „Dėl teritorijos tarp Baltijos pr., Šilutės pl., Debrecono g. ir Taikos pr., Klaipėdoje, detaliojo plano patvirtinimo“, korektūra suplanuotos teritorijos dalyje – apie 9,87 ha žemės sklypui, pažymėtam indeksu „B“

Visuomenės informavimo, konsultavimo ir dalyvavimo ataskaita

2023-10-26 Nr. V1-1006-23

2023-10-06

UAB "Bonus Admin ir CO"  
Tilžės g. 38-6, Klaipėda, LT- 91112

Autentika: Asta Kazlaitė  
Projekto numeris: N/A  
Projektas: N/A  
Užsakovas: N/A  
Projekto vadovas: N/A

**DĖL PRADEDAMO RENGTI TERITORIJŲ PLANAVIMO DOKUMENTO IR INFORMACIJOS PASKELBIMO**

Vadovaujantis Klaipėdos miesto savivaldybės administracijos direktoriaus 2023 m. balandžio 17 d. įsakymu Nr. AD2-513 „Dėl vietovės lygmens teritorijų planavimo dokumento korektūros rengimo ir planavimo tikslų“, pradedama rengti teritorijos tarp Baltijos pr., Šilutės pl., Debrecono g. ir Taikos per., Klaipėdoje, detaliojo plano, patvirtinto Klaipėdos miesto savivaldybės tarybos 2006 m. sausio 26 d. sprendimu Nr. T2-01 „Dėl teritorijos tarp Baltijos pr., Šilutės pl., Debrecono g. ir Taikos pr., Klaipėdoje, detaliojo plano patvirtinimo“, korektūra suplanuotos teritorijos dalyje – apie 9,87 ha žemės sklypui, pažymėtam indeksu „B“, TPD Nr. K-VT-21-23-321 (toliau – detalusis planas).

Planavimo organizatorius: Klaipėdos miesto savivaldybės administracijos direktorius. Koreguojamo detaliojo plano rengėjas: UAB „Sweco Lietuva“, Spaudos g. 6-1, 05132 Vilnius, tel. (8 5) 262 2621, el. p. [info@sweco.lt](mailto:info@sweco.lt), interneto svetainė [www.sweco.lt](http://www.sweco.lt). Projekto vadovė Asta Kazlaitė, atestato Nr. A1459.

Šiuo raštu informuojame Jus, kaip daugiabučio gyvenamojo namo esančio adresu: **Baltijos pr. 93, Klaipėdoje**, administratorių, apie pradedamą rengti detaliojo plano korektūrą.

Vadovaujantis LR Vyriausybės 1996-09-18 nutarimu Nr. 1079 (LR Vyriausybės 22-03-09 nutarimo Nr. 214 redakcija) patvirtintų Visuomenės informavimo, konsultavimo ir dalyvavimo priimant sprendimus dėl teritorijų planavimo nuostatų 20.2. papunkčių, prašome, Jūsų, per 5 darbo dienas raštu pranešti daugiabučio gyvenamojo namo, esančio Baltijos pr. 93 Klaipėdoje, butų ir kitų patalpų savininkams informaciją apie pradedamą rengti detaliojo plano koregavimą. Informacinis pranešimas pridedamas.

Taip pat prašome Jūsų, informuoti koreguojamo detaliojo plano rengėją el. paštu [info@sweco.lt](mailto:info@sweco.lt), kad raštiški pranešimai, su informacija apie pradedamą rengti detaliojo plano koregavimą, buvo pranešti butų ir kitų patalpų savininkams.

Dėkojame.

PRIDEDAMA:

1. Informacinis pranešimas dėl pradedamo rengti teritorijų planavimo dokumento koregavimo, 2023-10-25, Nr. (4.39)-R2-2610, 2 lapai, 1 egz.

Projekto vadovė



Asta Kazlaitė

Sweco  
Telefonas +370 (8) 5 262 2621  
[www.sweco.lt](http://www.sweco.lt)

Spaudos g. 6  
LT 05132 Vilnius

UAB „Sweco Lietuva“  
Įm. k. 301135783  
Reg. Biuras Vilnius

Dokumento numeris 2023\_10\_26\_raštu Nr. V1-1007-23\_

1/1

Teritorijos tarp Baltijos pr., Šilutės pl., Debrecono g. ir Taikos pr., Klaipėdoje, detaliojo plano, patvirtinto Klaipėdos miesto savivaldybės tarybos 2006 m. sausio 26 d. sprendimu Nr. T2-01 „Dėl teritorijos tarp Baltijos pr., Šilutės pl., Debrecono g. ir Taikos pr., Klaipėdoje, detaliojo plano patvirtinimo“, korektūra suplanuotos teritorijos dalyje – apie 9,87 ha žemės sklypui, pažymėtam indeksu „B“

Visuomenės informavimo, konsultavimo ir dalyvavimo ataskaita

2023-10-26 Nr. V1-1007-23

2023-10-08

Daugiabučio namo savininkų bendrijai  
"ŠEŠUPĖ"  
Baltijos pr. 89, Klaipėda, LT- 94117

Autorius: Asta Kazlaitė  
Projekto numeris: N/A  
Projektas: N/A  
Užsakovas: N/A  
Projekto vadovas: N/A

#### DĖL PRADEDAMO RENGTI TERITORIJŲ PLANAVIMO DOKUMENTO IR INFORMACIJOS PASKELBIMO

Vadovaujantis Klaipėdos miesto savivaldybės administracijos direktoriaus 2023 m. balandžio 17 d. įsakymu Nr. AD2-513 „Dėl vietovės lygmens teritorijų planavimo dokumento korektūros rengimo ir planavimo tikslų“, pradedama rengti teritorijos tarp Baltijos pr., Šilutės pl., Debrecono g. ir Taikos per., Klaipėdoje, detaliojo plano, patvirtinto Klaipėdos miesto savivaldybės tarybos 2006 m. sausio 26 d. sprendimu Nr. T2-01 „Dėl teritorijos tarp Baltijos pr., Šilutės pl., Debrecono g. ir Taikos pr., Klaipėdoje, detaliojo plano patvirtinimo“, korektūra suplanuotos teritorijos dalyje – apie 9,87 ha žemės sklypui, pažymėtam indeksu „B“, TPD Nr. K-VT-21-23-321 (toliau – detalusis planas).

Planavimo organizatorius: Klaipėdos miesto savivaldybės administracijos direktorius. Koreguojamo detaliojo plano rengėjas: UAB „Sweco Lietuva“, Spaudos g. 8-1, 05132 Vilnius, tel. (8 5) 262 2621, el. p. [info@sweco.lt](mailto:info@sweco.lt), interneto svetainė [www.sweco.lt](http://www.sweco.lt). Projekto vadovė Asta Kazlaitė, atestato Nr. A1459.

Šiuo raštu informuojame Jus, daugiabučio namo savininkų bendriją „ŠEŠUPĖ“ (daugiabučio gyvenamojo namo adresas: Baltijos pr. 89, Klaipėda), apie pradedamą rengti detaliojo plano korektūrą.

Vadovaujantis LR Vyriausybės 1996-09-18 nutarimu Nr. 1079 (LR Vyriausybės 22-03-09 nutarimo Nr. 214 redakcija) patvirtintų Visuomenės informavimo, konsultavimo ir dalyvavimo priimant sprendimus dėl teritorijų planavimo nuostatų 20.2. papunkčiu, prašome, Jūsų, per 5 darbo dienas raštu pranešti daugiabučio gyvenamojo namo, esančio Baltijos pr. 89 Klaipėdoje, butų ir kitų patalpų savininkams informaciją apie pradedamą rengti detaliojo plano koregavimą. Informacinis pranešimas pridedamas.

Taip pat prašome Jūsų, informuoti koreguojamo detaliojo plano rengėją el. paštu [info@sweco.lt](mailto:info@sweco.lt), kad raštiški pranešimai, su informacija apie pradedamą rengti detaliojo plano koregavimą, buvo pranešti butų ir kitų patalpų savininkams.

Dėkojame.

#### PRIDEDAMA:

1. Informacinis pranešimas dėl pradedamo rengti teritorijų planavimo dokumento koregavimo, 2023-10-25, Nr. (4.39)-R2-2610, 2 lapai, 1 egz.

Projekto vadovė



Asta Kazlaitė

Sweco  
Telefonas +370 (8) 5 262 2621  
[www.sweco.lt](http://www.sweco.lt)

Spaudos g. 8  
LT 05132 Vilnius

UAB „Sweco Lietuva“  
Įm. k. 301135783  
Reg. Biuras Vilnius

Dokumento numeris 2023\_10\_26\_raštu Nr. V1-1007-23\_

1/1

Teritorijos tarp Baltijos pr., Šilutės pl., Debrecono g. ir Taikos pr., Klaipėdoje, detaliojo plano, patvirtinto Klaipėdos miesto savivaldybės tarybos 2006 m. sausio 26 d. sprendimu Nr. T2-01 „Dėl teritorijos tarp Baltijos pr., Šilutės pl., Debrecono g. ir Taikos pr., Klaipėdoje, detaliojo plano patvirtinimo“, korektūra suplanuotos teritorijos dalyje – apie 9,87 ha žemės sklypui, pažymėtam indeksu „B“

Visuomenės informavimo, konsultavimo ir dalyvavimo ataskaita

2023-10-26 Nr. V1-1008-23

2023-10-08

Daugiabučio namo savininkų bendrijai  
"KASTYTIS"  
Baltijos pr. 75, Klaipėda, LT- 94121

Autorius: Asta Kazlaitė  
Projekto numeris: N/A  
Projektas: N/A  
Užsakovas: N/A  
Projekto vadovas: N/A

## DEL PRADEDAMO RENGTI TERITORIJŲ PLANAVIMO DOKUMENTO IR INFORMACIJOS PASKELBIMO

Vadovaujantis Klaipėdos miesto savivaldybės administracijos direktoriaus 2023 m. balandžio 17 d. įsakymu Nr. AD2-513 „Dėl vietovės lygmens teritorijų planavimo dokumento korektūros rengimo ir planavimo tikslu“, pradedama rengti teritorijos tarp Baltijos pr., Šilutės pl., Debrecono g. ir Taikos per., Klaipėdoje, detaliojo plano, patvirtinto Klaipėdos miesto savivaldybės tarybos 2006 m. sausio 26 d. sprendimu Nr. T2-01 „Dėl teritorijos tarp Baltijos pr., Šilutės pl., Debrecono g. ir Taikos pr., Klaipėdoje, detaliojo plano patvirtinimo“, korektūra suplanuotos teritorijos dalyje – apie 9,87 ha žemės sklypui, pažymėtam indeksu „B“, TPD Nr. K-VT-21-23-321 (toliau – detalusis planas).

Planavimo organizatorius: Klaipėdos miesto savivaldybės administracijos direktorius. Koreguojamo detaliojo plano rengėjas: UAB „Sweco Lietuva“, Spaudos g. 6-1, 05132 Vilnius, tel. (8 5) 262 2621, el. p. [info@sweco.lt](mailto:info@sweco.lt), interneto svetainė [www.sweco.lt](http://www.sweco.lt). Projekto vadovė Asta Kazlaitė, atestato Nr. A1459.

Šiuo raštu informuojame Jus, daugiabučio namo savininkų bendriją „KASTYTIS“ (daugiabučio gyvenamojo namo adresas: Baltijos pr. 75, Klaipėda), apie pradedamą rengti detaliojo plano korektūrą.

Vadovaujantis LR Vyriausybės 1996-09-18 nutarimu Nr. 1079 (LR Vyriausybės 22-03-09 nutarimo Nr. 214 redakcija) patvirtintų Visuomenės informavimo, konsultavimo ir dalyvavimo priimant sprendimus dėl teritorijų planavimo nuostatų 20.2 papunkčiu, prašome, Jūsų, per 5 darbo dienas raštu pranešti daugiabučio gyvenamojo namo, esančio Baltijos pr. 75 Klaipėdoje, butų ir kitų patalpų savininkams informaciją apie pradedamą rengti detaliojo plano koregavimą. Informacinis pranešimas pridedamas.

Taip pat prašome Jūsų, informuoti koreguojamo detaliojo plano rengėją el. paštu [info@sweco.lt](mailto:info@sweco.lt), kad raštiški pranešimai, su informacija apie pradedamą rengti detaliojo plano koregavimą, buvo pranešti butų ir kitų patalpų savininkams.

Dėkojame.

PRIDEDAMA:

1. Informacinis pranešimas dėl pradedamo rengti teritorijų planavimo dokumento koregavimo, 2023-10-25, Nr. (4.39)-R2-2610, 2 lapai, 1 egz.

Projekto vadovė



Asta Kazlaitė

Sweco  
Telefonas +370 (8) 5 262 2621  
[www.sweco.lt](http://www.sweco.lt)

Spaudos g. 6  
LT 05132 Vilnius

UAB „Sweco Lietuva“  
Įm. k. 301135783  
Reg. Biuras Vilnius

Dokumento numeris 2023\_10\_26\_raštu\_Nr\_V1-1008-23\_

1/1

Teritorijos tarp Baltijos pr., Šilutės pl., Debrecono g. ir Taikos pr., Klaipėdoje, detaliojo plano, patvirtinto Klaipėdos miesto savivaldybės tarybos 2006 m. sausio 26 d. sprendimu Nr. T2-01 „Dėl teritorijos tarp Baltijos pr., Šilutės pl., Debrecono g. ir Taikos pr., Klaipėdoje, detaliojo plano patvirtinimo“, korektūra suplanuotos teritorijos dalyje – apie 9,87 ha žemės sklypui, pažymėtam indeksu „B“

Visuomenės informavimo, konsultavimo ir dalyvavimo ataskaita

2023-10-26 Nr. V1-1009-23

2023-10-08

UAB "GREEN ADMIN"  
Pamiškės g. 5, Vanagų k., Agluonėnų sen.,  
Klaipėdos r. sav. LT- 96254

Autorius: Asta Kazlaičė  
Projekto numeris: N/A  
Projektas: N/A  
Užsakovas: N/A  
Projekto vadovas: N/A

## DĖL PRADEDAMO RENGTI TERITORIJŲ PLANAVIMO DOKUMENTO IR INFORMACIJOS PASKELBIMO

Vadovaujantis Klaipėdos miesto savivaldybės administracijos direktoriaus 2023 m. balandžio 17 d. įsakymu Nr. AD2-513 „Dėl vietovės lygmens teritorijų planavimo dokumento korektūros rengimo ir planavimo tikslų“, pradedama rengti teritorijos tarp Baltijos pr., Šilutės pl., Debrecono g. ir Taikos per., Klaipėdoje, detaliojo plano, patvirtinto Klaipėdos miesto savivaldybės tarybos 2006 m. sausio 26 d. sprendimu Nr. T2-01 „Dėl teritorijos tarp Baltijos pr., Šilutės pl., Debrecono g. ir Taikos pr., Klaipėdoje, detaliojo plano patvirtinimo“, korektūra suplanuotos teritorijos dalyje – apie 9,87 ha žemės sklypui, pažymėtam indeksu „B“, TPD Nr. K-VT-21-23-321 (toliau – detalusis planas).

Planavimo organizatorius: Klaipėdos miesto savivaldybės administracijos direktorius. Koreguojamo detaliojo plano rengėjas: UAB „Sweco Lietuva“, Spaudos g. 6-1, 05132 Vilnius, tel. (8 5) 262 2621, el. p. [info@sweco.lt](mailto:info@sweco.lt), interneto svetainė [www.sweco.lt](http://www.sweco.lt). Projekto vadovė Asta Kazlaičė, atestato Nr. A1459.

Šiuo raštu informuojame Jus, kaip daugiabučio gyvenamojo namo esančio adresu: **Baltijos pr. 75, Klaipėdoje**, administratorių, apie pradedamą rengti detaliojo plano korektūrą.

Vadovaujantis LR Vyriausybės 1996-09-18 nutarimu Nr. 1079 (LR Vyriausybės 22-03-09 nutarimo Nr. 214 redakcija) patvirtintų Visuomenės informavimo, konsultavimo ir dalyvavimo priimant sprendimus dėl teritorijų planavimo nuostatų 20.2. papunkčiu, prašome, Jūsų, per 5 darbo dienas raštu pranešti daugiabučio gyvenamojo namo, esančio Baltijos pr. 75 Klaipėdoje, butų ir kitų patalpų savininkams informacija apie pradedamą rengti detaliojo plano koregavimą. Informacinis pranešimas pridedamas.

Taip pat prašome Jūsų, informuoti koreguojamo detaliojo plano rengėją el. paštu [info@sweco.lt](mailto:info@sweco.lt) kad raštiški pranešimai, su informacija apie pradedamą rengti detaliojo plano koregavimą, buvo pranešti butų ir kitų patalpų savininkams.

Dėkojame.

PRIDEDAMA:

1. Informacinis pranešimas dėl pradedamo rengti teritorijų planavimo dokumento koregavimo, 2023-10-25, Nr. (4.39)-R2-2610, 2 lapai, 1 egz.

Projekto vadovė



Asta Kazlaičė

Sweco  
Telefonas +370 (8) 5 262 2621  
[www.sweco.lt](http://www.sweco.lt)

Spaudos g. 6  
LT 05132 Vilnius

UAB „Sweco Lietuva“  
Įm. k. 301135783  
Reg. Biuras Vilnius

Dokumento numeris 2023\_10\_26\_rasto\_Nr\_V1-1009-23\_

1/1

Teritorijos tarp Baltijos pr., Šilutės pl., Debrecono g. ir Taikos pr., Klaipėdoje, detaliojo plano, patvirtinto Klaipėdos miesto savivaldybės tarybos 2006 m. sausio 26 d. sprendimu Nr. T2-01 „Dėl teritorijos tarp Baltijos pr., Šilutės pl., Debrecono g. ir Taikos pr., Klaipėdoje, detaliojo plano patvirtinimo“, korektūra suplanuotos teritorijos dalyje – apie 9,87 ha žemės sklypui, pažymėtam indeksu „B“

Visuomenės informavimo, konsultavimo ir dalyvavimo ataskaita

2023-10-26 Nr. V1-1010-23

2023-10-08

Daugiabučio namo savininkų bendrijai  
"PAMARYS"  
Baltijos pr. 73, Klaipėda, LT- 94121

Autorius: Asta Kazlaite  
Projekto numeris: N/A  
Projektas: N/A  
Užsakymas: N/A  
Projekto vadovas: N/A

## DĖL PRADEDAMO RENGTI TERITORIJŲ PLANAVIMO DOKUMENTO IR INFORMACIJOS PASKELBIMO

Vadovaujantis Klaipėdos miesto savivaldybės administracijos direktoriaus 2023 m. balandžio 17 d. įsakymu Nr. AD2-513 „Dėl vietovės lygmens teritorijų planavimo dokumento korektūros rengimo ir planavimo tikslų“, pradedama rengti teritorijos tarp Baltijos pr., Šilutės pl., Debreceno g. ir Taikos per., Klaipėdoje, detaliojo plano, patvirtinto Klaipėdos miesto savivaldybės tarybos 2006 m. sausio 26 d. sprendimu Nr. T2-01 „Dėl teritorijos tarp Baltijos pr., Šilutės pl., Debreceno g. ir Taikos pr., Klaipėdoje, detaliojo plano patvirtinimo“, korektūra suplanuotos teritorijos dalyje – apie 9,87 ha žemės sklypui, pažymėtam indeksu „B“, TPD Nr. K-VT-21-23-321 (toliau – detalusis planas).

Planavimo organizatorius: Klaipėdos miesto savivaldybės administracijos direktorius. Koreguojamo detaliojo plano rengėjas: UAB „Sweco Lietuva“, Spaudos g. 6-1, 05132 Vilnius, tel. (8 5) 262 2621, el. p. [info@sweco.lt](mailto:info@sweco.lt), interneto svetainė [www.sweco.lt](http://www.sweco.lt). Projekto vadovė Asta Kazlaite, atestato Nr. A1459.

Šiuo raštu informuojame Jus, daugiabučio namo savininkų bendriją „PAMARYS“ (daugiabučio gyvenamojo namo adresas: Baltijos pr. 73, Klaipėda), apie pradedamą rengti detaliojo plano korektūrą.

Vadovaujantis LR Vyriausybės 1996-09-18 nutarimu Nr. 1079 (LR Vyriausybės 22-03-09 nutarimo Nr. 214 redakcija) patvirtintų Visuomenės informavimo, konsultavimo ir dalyvavimo priimant sprendimus dėl teritorijų planavimo nuostatų 20.2. papunkčiu, prašome, Jūsų, per 5 darbo dienas raštu pranešti daugiabučio gyvenamojo namo, esančio Baltijos pr. 73 Klaipėdoje, butų ir kitų patalpų savininkams informaciją apie pradedamą rengti detaliojo plano koregavimą. Informacinis pranešimas pridedamas.

Taip pat prašome Jūsų, informuoti koreguojamo detaliojo plano rengėją el. paštu [info@sweco.lt](mailto:info@sweco.lt), kad raštiški pranešimai, su informacija apie pradedamą rengti detaliojo plano koregavimą, buvo pranešti butų ir kitų patalpų savininkams.

Dėkojame.

PRIDEDAMA:

1. Informacinis pranešimas dėl pradedamo rengti teritorijų planavimo dokumento koregavimo, 2023-10-25, Nr. (4.39)-R2-2610, 2 lapai, 1 egz.

Projekto vadovė



Asta Kazlaite

Sweco  
Telefonas +370 (8) 5 262 2621  
[www.sweco.lt](http://www.sweco.lt)

Spaudos g. 6  
LT 05132 Vilnius

UAB „Sweco Lietuva“  
Įm. k. 301135783  
Reg. Biuras Vilnius

Dokumento numeris 2023\_10\_26\_raštu\_Nr\_V1-1010-23\_bendrija\_

1/1

Teritorijos tarp Baltijos pr., Šilutės pl., Debreceno g. ir Taikos pr., Klaipėdoje, detaliojo plano, patvirtinto Klaipėdos miesto savivaldybės tarybos 2006 m. sausio 26 d. sprendimu Nr. T2-01 „Dėl teritorijos tarp Baltijos pr., Šilutės pl., Debreceno g. ir Taikos pr., Klaipėdoje, detaliojo plano patvirtinimo“, korektūra suplanuotos teritorijos dalyje – apie 9,87 ha žemės sklypui, pažymėtam indeksu „B“

Visuomenės informavimo, konsultavimo ir dalyvavimo ataskaita

2023-10-26 Nr. V1-1011-23

2023-10-08

Daugiabučio namo Baltijos pr. Nr. 71,  
Klaipėdoje, savininkų bendrija  
Baltijos pr. 71-28, Klaipėda, LT- 94124

Autorius: Asta Kazlaitė  
Projekto numeris: N/A  
Projektas: N/A  
Užsakovas: N/A  
Projekto vadovas: N/A

## DĖL PRADEDAMO RENGTI TERITORIJŲ PLANAVIMO DOKUMENTO IR INFORMACIJOS PASKELBIMO

Vadovaujantis Klaipėdos miesto savivaldybės administracijos direktoriaus 2023 m. balandžio 17 d. įsakymu Nr. AD2-513 „Dėl vietovės lygmens teritorijų planavimo dokumento korektūros rengimo ir planavimo tikslų“, pradedama rengti teritorijos tarp Baltijos pr., Šilutės pl., Debrecono g. ir Taikos per., Klaipėdoje, detaliojo plano, patvirtinto Klaipėdos miesto savivaldybės tarybos 2006 m. sausio 26 d. sprendimu Nr. T2-01 „Dėl teritorijos tarp Baltijos pr., Šilutės pl., Debrecono g. ir Taikos pr., Klaipėdoje, detaliojo plano patvirtinimo“, korektūra suplanuotos teritorijos dalyje – apie 0,87 ha žemės sklypui, pažymėtam indeksu „B“, TPD Nr. K-VT-21-23-321 (toliau – detalusis planas).

Planavimo organizatorius: Klaipėdos miesto savivaldybės administracijos direktorius. Koreguojamo detaliojo plano rengėjas: UAB „Sweco Lietuva“, Spaudos g. 6-1, 05132 Vilnius, tel. (8 5) 262 2621, el. p. [info@sweco.lt](mailto:info@sweco.lt), interneto svetainė [www.sweco.lt](http://www.sweco.lt). Projekto vadovė Asta Kazlaitė, atestato Nr. A1450.

Šiuo raštu informuojame Jus, Daugiabučio namo Baltijos pr. Nr. 71, Klaipėdoje, savininkų bendriją (daugiabučio gyvenamojo namo adresas: Baltijos pr. 71, Klaipėda), apie pradedamą rengti detaliojo plano korektūrą.

Vadovaujantis LR Vyriausybės 1996-09-18 nutarimu Nr. 1079 (LR Vyriausybės 22-03-09 nutarimo Nr. 214 redakcija) patvirtintų Visuomenės informavimo, konsultavimo ir dalyvavimo priimant sprendimus dėl teritorijų planavimo nuostatų 20.2. papunkčiu, prašome, Jūsų, per 5 darbo dienas raštu pranešti daugiabučio gyvenamojo namo, esančio Baltijos pr. 71 Klaipėdoje, butų ir kitų patalpų savininkams informaciją apie pradedamą rengti detaliojo plano koregavimą. Informacinis pranešimas pridedamas.

Taip pat prašome Jūsų, informuoti koreguojamo detaliojo plano rengėją el. paštu [info@sweco.lt](mailto:info@sweco.lt), kad raštiški pranešimai, su informacija apie pradedamą rengti detaliojo plano koregavimą, buvo pranešti butų ir kitų patalpų savininkams.

Dėkojame.

PRIDEDAMA:

1. Informacinis pranešimas dėl pradedamo rengti teritorijų planavimo dokumento koregavimo, 2023-10-25, Nr. (4.39)-R2-2610, 2 lapai, 1 egz.

Projekto vadovė



Asta Kazlaitė

Sweco  
Telefonas +370 (8) 5 262 2621  
[www.sweco.lt](http://www.sweco.lt)

Spaudos g. 6  
LT 05132 Vilnius

UAB „Sweco Lietuva“  
Įm. k. 301125783  
Reg. Biuras Vilnius

Dokumento nuoroda 2023\_10\_26\_rasto\_Nr\_V1-1011-23\_bendrija\_Baltijos\_pr\_71

1/1

Teritorijos tarp Baltijos pr., Šilutės pl., Debrecono g. ir Taikos pr., Klaipėdoje, detaliojo plano, patvirtinto Klaipėdos miesto savivaldybės tarybos 2006 m. sausio 26 d. sprendimu Nr. T2-01 „Dėl teritorijos tarp Baltijos pr., Šilutės pl., Debrecono g. ir Taikos pr., Klaipėdoje, detaliojo plano patvirtinimo“, korektūra suplanuotos teritorijos dalyje – apie 9,87 ha žemės sklypui, pažymėtam indeksu „B“

Visuomenės informavimo, konsultavimo ir dalyvavimo ataskaita

2023-10-26 Nr. V1-1012-23

2023-10-08

Daugiabučio namo savininkų bendrijai  
"Žemčiūgas"  
Baltijos pr. 67-49, Klaipėda, LT- 94123

Autorizė: Asta Kazlaitė  
Projekto numeris: N/A  
Projektas: N/A  
Užsakovas: N/A  
Projekto vadovas: N/A

## DĖL PRADEDAMO RENGTI TERITORIJŲ PLANAVIMO DOKUMENTO IR INFORMACIJOS PASKELBIMO

Vadovaujantis Klaipėdos miesto savivaldybės administracijos direktoriaus 2023 m. balandžio 17 d. įsakymu Nr. AD2-513 „Dėl vietovės lygmens teritorijų planavimo dokumento korektūros rengimo ir planavimo tikslų“, pradedama rengti teritorijos tarp Baltijos pr., Šilutės pl., Debreceno g. ir Taikos pr., Klaipėdoje, detaliojo plano, patvirtinto Klaipėdos miesto savivaldybės tarybos 2006 m. sausio 26 d. sprendimu Nr. T2-01 „Dėl teritorijos tarp Baltijos pr., Šilutės pl., Debreceno g. ir Taikos pr., Klaipėdoje, detaliojo plano patvirtinimo“, korektūra suplanuotos teritorijos dalyje – apie 9,87 ha žemės sklypui, pažymėtam indeksu „B“, TPD Nr. K-VT-21-23-321 (toliau – detalusis planas).

Planavimo organizatorius: Klaipėdos miesto savivaldybės administracijos direktorius. Koreguojamo detaliojo plano rengėjas: UAB „Sweco Lietuva“, Spaudos g. 6-1, 05132 Vilnius, tel. (8 5) 262 2621, el. p. [info@sweco.lt](mailto:info@sweco.lt), interneto svetainė [www.sweco.lt](http://www.sweco.lt). Projekto vadovė Asta Kazlaitė, atestato Nr. A1459.

Šiuo raštu informuojame Jus, daugiabučio namo savininkų bendriją „Žemčiūgas“ (daugiabučio gyvenamojo namo adresas: Baltijos pr. 67, Klaipėda), apie pradedamą rengti detaliojo plano korektūrą.

Vadovaujantis LR Vyriausybės 1996-09-18 nutarimu Nr. 1079 (LR Vyriausybės 22-03-09 nutarimo Nr. 214 redakcija) patvirtintų Visuomenės informavimo, konsultavimo ir dalyvavimo priimant sprendimus dėl teritorijų planavimo nuostatų 20.2. papunkčiu, prašome, Jūsų, per 5 darbo dienas raštu pranešti daugiabučio gyvenamojo namo, esančio Baltijos pr. 67 Klaipėdoje, butų ir kitų patalpų savininkams informaciją apie pradedamą rengti detaliojo plano koregavimą. Informacinis pranešimas pridedamas.

Taip pat prašome Jūsų, informuoti koreguojamo detaliojo plano rengėją el. paštu [info@sweco.lt](mailto:info@sweco.lt), kad raštiški pranešimai, su informacija apie pradedamą rengti detaliojo plano koregavimą, buvo pranešti butų ir kitų patalpų savininkams.

Dėkojame.

PRIDEDAMA:

1. Informacinis pranešimas dėl pradedamo rengti teritorijų planavimo dokumento koregavimo, 2023-10-25, Nr. (4.39)-R2-2610, 2 lapai, 1 egz.

Projekto vadovė



Asta Kazlaitė

Sweco  
Telefonas +370 (8) 5 262 2621  
[www.sweco.lt](http://www.sweco.lt)

Spaudos g. 6  
LT 05132 Vilnius

UAB „Sweco Lietuva“  
Įm. k. 301135783  
Reg. Biuras Vilnius

Dokumento numeris 2023\_10\_26\_raštu\_Nr\_V1-1012-23\_bendrija\_

1/1

Teritorijos tarp Baltijos pr., Šilutės pl., Debreceno g. ir Taikos pr., Klaipėdoje, detaliojo plano, patvirtinto Klaipėdos miesto savivaldybės tarybos 2006 m. sausio 26 d. sprendimu Nr. T2-01 „Dėl teritorijos tarp Baltijos pr., Šilutės pl., Debreceno g. ir Taikos pr., Klaipėdoje, detaliojo plano patvirtinimo“, korektūra suplanuotos teritorijos dalyje – apie 9,87 ha žemės sklypui, pažymėtam indeksu „B“

Visuomenės informavimo, konsultavimo ir dalyvavimo ataskaita

2023-10-26 Nr. V1-1013-23

2023-10-08

Daugiabučio namo savininkų bendrijai  
Baltijos pr. 65, Klaipėda  
Baltijos pr. 65, Klaipėda, LT- 94126

Autorius: Asta Kazlaitė  
Projekto numeris: N/A  
Projektas: N/A  
Užsakovas: N/A  
Projekto vadovas: N/A

## DĖL PRADEDAMO RENGTI TERITORIJŲ PLANAVIMO DOKUMENTO IR INFORMACIJOS PASKELBIMO

Vadovaujantis Klaipėdos miesto savivaldybės administracijos direktoriaus 2023 m. balandžio 17 d. įsakymu Nr. AD2-513 „Dėl vietovės lygmens teritorijų planavimo dokumento korektūros rengimo ir planavimo tikslų“, pradedama rengti teritorijos tarp Baltijos pr., Šilutės pl., Debrecono g. ir Taikos per., Klaipėdoje, detaliojo plano, patvirtinto Klaipėdos miesto savivaldybės tarybos 2006 m. sausio 26 d. sprendimu Nr. T2-01 „Dėl teritorijos tarp Baltijos pr., Šilutės pl., Debrecono g. ir Taikos pr., Klaipėdoje, detaliojo plano patvirtinimo“, korektūra suplanuotos teritorijos dalyje – apie 9,87 ha žemės sklypui, pažymėtam indeksu „B“, TPD Nr. K-VT-21-23-321 (toliau – detalusis planas).

Planavimo organizatorius: Klaipėdos miesto savivaldybės administracijos direktorius. Koreguojamo detaliojo plano rengėjas: UAB „Sweco Lietuva“, Spaudos g. 6-1, 05132 Vilnius, tel. (8 5) 262 2621, el. p. [info@sweco.lt](mailto:info@sweco.lt), interneto svetainė [www.sweco.lt](http://www.sweco.lt). Projekto vadovė Asta Kazlaitė, atestato Nr. A1459.

Šiuo raštu informuojame Jus, Daugiabučio namo savininkų bendriją Baltijos pr. Nr. 65, Klaipėdoje (daugiabučio gyvenamojo namo adresas: Baltijos pr. 65, Klaipėda), apie pradedamą rengti detaliojo plano korektūrą.

Vadovaujantis LR Vyriausybės 1996-09-18 nutarimu Nr. 1079 (LR Vyriausybės 22-03-09 nutarimo Nr. 214 redakcija) patvirtintų Visuomenės informavimo, konsultavimo ir dalyvavimo priimančias sprendimus dėl teritorijų planavimo nuostatų 20.2. papunkčiu, prašome, Jūsų, per 5 darbo dienas raštu pranešti daugiabučio gyvenamojo namo, esančio Baltijos pr. 65, Klaipėdoje, butų ir kitų patalpų savininkams informaciją apie pradedamą rengti detaliojo plano koregavimą. Informacinis pranešimas pridedamas.

Taip pat prašome Jūsų, informuoti koreguojamo detaliojo plano rengėją el. paštu [info@sweco.lt](mailto:info@sweco.lt), kad raštiški pranešimai, su informacija apie pradedamą rengti detaliojo plano koregavimą, buvo pranešti butų ir kitų patalpų savininkams.

Dėkojame.

PRIDEDAMA:

1. Informacinis pranešimas dėl pradedamo rengti teritorijų planavimo dokumento koregavimo, 2023-10-25, Nr. (4.39)-R2-2610, 2 lapai, 1 egz.

Projekto vadovė



Asta Kazlaitė

Sweco  
Telefonas +370 (8) 5 262 2621  
[www.sweco.lt](http://www.sweco.lt)

Spaudos g. 6  
LT 05132 Vilnius

UAB „Sweco Lietuva“  
Įm. k. 301135765  
Reg. Biuras Vilnius

Dokumento numeris 2023\_10\_26\_raštu\_nr\_V1-1013-23\_bendrija\_Baltijos\_pr

1/1

Teritorijos tarp Baltijos pr., Šilutės pl., Debrecono g. ir Taikos pr., Klaipėdoje, detaliojo plano, patvirtinto Klaipėdos miesto savivaldybės tarybos 2006 m. sausio 26 d. sprendimu Nr. T2-01 „Dėl teritorijos tarp Baltijos pr., Šilutės pl., Debrecono g. ir Taikos pr., Klaipėdoje, detaliojo plano patvirtinimo“, korektūra suplanuotos teritorijos dalyje – apie 9,87 ha žemės sklypui, pažymėtam indeksu „B“

Visuomenės informavimo, konsultavimo ir dalyvavimo ataskaita

2.4.4.

 <b>LIETUVOS PAŠTAS</b>		<b>MOKESTIS SUMOKĖTAS</b>	
SAŖAŠO NR. RS0079845255 (SK)		<b>PIRMENYBINĖ</b>	
<b>SIUNTIJAS</b>	UAB „Sweco Lietuva“ Spaudos g. 6 - 1 05132 Vilniaus Vilniaus m. sav. Lietuva +37052622621		
	<b>GAVĖJAS</b>	Klaipėdos miesto savivaldybės administracija Liepų g. 11 92138 Klaipėdos Klaipėdos m. sav. Lietuva	
KOMENTARAS			


RS 269 856 067 LT

R




Teritorijos tarp Baltijos pr., Šilutės pl., Debreceno g. ir Taikos pr., Klaipėdoje, detaliojo plano, patvirtinto Klaipėdos miesto savivaldybės tarybos 2006 m. sausio 26 d. sprendimu Nr. T2-01 „Dėl teritorijos tarp Baltijos pr., Šilutės pl., Debreceno g. ir Taikos pr., Klaipėdoje, detaliojo plano patvirtinimo“, korektūra suplanuotos teritorijos dalyje – apie 9,87 ha žemės sklypui, pažymėtam indeksu „B“

Visuomenės informavimo, konsultavimo ir dalyvavimo ataskaita

 <b>LIETUVOS PAŠTAS</b>		<b>MOKESTIS SUMOKĖTAS</b>	
SARAŠO NR. RS0079845255 (SK)		<b>PIRMENYBINĖ</b>	
<b>SIUNTĖJAS</b>	UAB „Sweco Lietuva“ Spaudos g. 6 - 1 05132 Vilniaus Vilniaus m. sav. Lietuva +37052622621		
	<b>GAVĖJAS</b>	UAB Mano Būstas Klaipėda Kuosų g. 18 - 1 91187 Klaipėdos Klaipėdos m. sav. Lietuva	
KOMENTARAS			


RS 269 856 019 LT

R




Teritorijos tarp Baltijos pr., Šilutės pl., Debreceno g. ir Taikos pr., Klaipėdoje, detaliojo plano, patvirtinto Klaipėdos miesto savivaldybės tarybos 2006 m. sausio 26 d. sprendimu Nr. T2-01 „Dėl teritorijos tarp Baltijos pr., Šilutės pl., Debreceno g. ir Taikos pr., Klaipėdoje, detaliojo plano patvirtinimo“, korektūra suplanuotos teritorijos dalyje – apie 9,87 ha žemės sklypui, pažymėtam indeksu „B“

Visuomenės informavimo, konsultavimo ir dalyvavimo ataskaita

 <b>LIETUVOS PAŠTAS</b>		<b>MOKESTIS SUMOKĖTAS</b>	
SAŖAŠO NR. RS0079845255 (SK)		<b>PIRMENYBINĖ</b>	
<b>SIUNTEJAS</b>	UAB „Sweco Lietuva“ Spaudos g. 6 - 1 05132 Vilniaus Vilniaus m. sav. Lietuva +37052622621		
	<b>GAVĖJAS</b>		
KOMENTARAS			

RS 269 855 968 LT

R




Teritorijos tarp Baltijos pr., Šilutės pl., Debreceno g. ir Taikos pr., Klaipėdoje, detaliojo plano, patvirtinto Klaipėdos miesto savivaldybės tarybos 2006 m. sausio 26 d. sprendimu Nr. T2-01 „Dėl teritorijos tarp Baltijos pr., Šilutės pl., Debreceno g. ir Taikos pr., Klaipėdoje, detaliojo plano patvirtinimo“, korektūra suplanuotos teritorijos dalyje – apie 9,87 ha žemės sklypui, pažymėtam indeksu „B“

Visuomenės informavimo, konsultavimo ir dalyvavimo ataskaita

 <b>LIETUVOS PAŠTAS</b>		<b>MOKESTIS SUMOKĖTAS</b>	
SAŖAŠO NR. RS0079845255 (SK)		<b>PIRMENYBINĖ</b>	
<b>SIUNTĖJAS</b>	UAB „Sweco Lietuva“ Spaudos g. 6 - 1 05132 Vilniaus Vilniaus m. sav. Lietuva +37052622621		
	<b>GAVĖJAS</b>	Daugiabučio namo savininkų bendrija "DRAUGYSTĖ" Taikos pr. 75 94114 Klaipėdos Klaipėdos m. sav. Lietuva	
KOMENTARAS			


RS 269 856 084 LT

R




Teritorijos tarp Baltijos pr., Šilutės pl., Debreceno g. ir Taikos pr., Klaipėdoje, detaliojo plano, patvirtinto Klaipėdos miesto savivaldybės tarybos 2006 m. sausio 26 d. sprendimu Nr. T2-01 „Dėl teritorijos tarp Baltijos pr., Šilutės pl., Debreceno g. ir Taikos pr., Klaipėdoje, detaliojo plano patvirtinimo“, korektūra suplanuotos teritorijos dalyje – apie 9,87 ha žemės sklypui, pažymėtam indeksu „B“

Visuomenės informavimo, konsultavimo ir dalyvavimo ataskaita

 <b>LIETUVOS PAŠTAS</b>		<b>MOKESTIS SUMOKĖTAS</b>	
SAŪAŠO NR. RS0079845255 (SK)		<b>PIRMENYBINĖ</b>	
<b>SIUNTĖJAS</b>	UAB „Sweco Lietuva“ Spaudos g. 6 - 1 05132 Vilniaus Vilniaus m. sav. Lietuva +37052622621		
	<b>GAVĖJAS</b>	Daugiabučio namo savininkų bendrija "Rūta" Baltijos pr. 97 94115 Klaipėdos Klaipėdos m. sav. Lietuva	
KOMENTARAS			


RS 269 856 005 LT

R



Teritorijos tarp Baltijos pr., Šilutės pl., Debreceno g. ir Taikos pr., Klaipėdoje, detaliojo plano, patvirtinto Klaipėdos miesto savivaldybės tarybos 2006 m. sausio 26 d. sprendimu Nr. T2-01 „Dėl teritorijos tarp Baltijos pr., Šilutės pl., Debreceno g. ir Taikos pr., Klaipėdoje, detaliojo plano patvirtinimo“, korektūra suplanuotos teritorijos dalyje – apie 9,87 ha žemės sklypui, pažymėtam indeksu „B“

Visuomenės informavimo, konsultavimo ir dalyvavimo ataskaita

 <b>LIETUVOS PAŠTAS</b>		<b>MOKESTIS SUMOKĖTAS</b>	
SAŖAŠO NR. RS0079845255 (SK)		<b>PIRMENYBINĖ</b>	
<b>SIUNTĖJAS</b>	UAB „Sweco Lietuva“ Spaudos g. 6 - 1 05132 Vilniaus Vilniaus m. sav. Lietuva +37052622621		
	<b>GAVĖJAS</b>	UAB "Bonus Admin ir CO" Tilžės g. 38 - 6 91112 Klaipėdos Klaipėdos m. sav. Lietuva	
KOMENTARAS			

RS 269 856 040 LT

R



Teritorijos tarp Baltijos pr., Šilutės pl., Debreceno g. ir Taikos pr., Klaipėdoje, detaliojo plano, patvirtinto Klaipėdos miesto savivaldybės tarybos 2006 m. sausio 26 d. sprendimu Nr. T2-01 „Dėl teritorijos tarp Baltijos pr., Šilutės pl., Debreceno g. ir Taikos pr., Klaipėdoje, detaliojo plano patvirtinimo“, korektūra suplanuotos teritorijos dalyje – apie 9,87 ha žemės sklypui, pažymėtam indeksu „B“

Visuomenės informavimo, konsultavimo ir dalyvavimo ataskaita

 <b>LIETUVOS PAŠTAS</b>		<b>MOKESTIS SUMOKĖTAS</b>	
SAŖAŠO NR. RS0079845255 (SK)		<b>PIRMENYBINĖ</b>	
<b>SIUNTĖJAS</b>	UAB „Sweco Lietuva“ Spaudos g. 6 - 1 05132 Vilniaus Vilniaus m. sav. Lietuva +37052622621		
	<b>GAVĖJAS</b>	Daugiabučio namo savininkų bendrija "ŠEŠUPĖ" Baltijos pr. 89 94117 Klaipėdos Klaipėdos m. sav. Lietuva	
<b>KOMENTARAS</b>			


RS 269 856 075 LT

R




Teritorijos tarp Baltijos pr., Šilutės pl., Debreceno g. ir Taikos pr., Klaipėdoje, detaliojo plano, patvirtinto Klaipėdos miesto savivaldybės tarybos 2006 m. sausio 26 d. sprendimu Nr. T2-01 „Dėl teritorijos tarp Baltijos pr., Šilutės pl., Debreceno g. ir Taikos pr., Klaipėdoje, detaliojo plano patvirtinimo“, korektūra suplanuotos teritorijos dalyje – apie 9,87 ha žemės sklypui, pažymėtam indeksu „B“

Visuomenės informavimo, konsultavimo ir dalyvavimo ataskaita

 <b>LIETUVOS PAŠTAS</b>		<b>MOKESTIS SUMOKĖTAS</b>	
SAŖAŠO NR. RS0079845255 (SK)		<b>PIRMENYBINĖ</b>	
<b>SIUNTEJAS</b>	UAB „Sweco Lietuva“ Spaudos g. 6 - 1 05132 Vilniaus Vilniaus m. sav. Lietuva +37052622621		
	<b>GAVĖJAS</b>	UAB GREEN ADMIN Pamiškės g. 5 96254 Vanagų k. Klaipėdos r. sav. Lietuva	
KOMENTARAS			

RS 269 855 945 LT

R




Teritorijos tarp Baltijos pr., Šilutės pl., Debreceno g. ir Taikos pr., Klaipėdoje, detaliojo plano, patvirtinto Klaipėdos miesto savivaldybės tarybos 2006 m. sausio 26 d. sprendimu Nr. T2-01 „Dėl teritorijos tarp Baltijos pr., Šilutės pl., Debreceno g. ir Taikos pr., Klaipėdoje, detaliojo plano patvirtinimo“, korektūra suplanuotos teritorijos dalyje – apie 9,87 ha žemės sklypui, pažymėtam indeksu „B“

Visuomenės informavimo, konsultavimo ir dalyvavimo ataskaita

 <b>LIETUVOS PAŠTAS</b>		<b>MOKESTIS SUMOKĖTAS</b>	
SAŖAŠO NR. RS0079845255 (SK)		<b>PIRMENYBINĖ</b>	
<b>SIUNTEJAS</b>	UAB „Sweco Lietuva“ Spaudos g. 6 - 1 05132 Vilniaus Vilniaus m. sav. Lietuva +37052622621		
	<b>GAVĖJAS</b>	Daugiabučio namo savininkų bendrija "Kąstytis" Baltijos pr. 75 94121 Klaipėdos Klaipėdos m. sav. Lietuva	
KOMENTARAS			


RS 269 855 971 LT

R



Teritorijos tarp Baltijos pr., Šilutės pl., Debreceno g. ir Taikos pr., Klaipėdoje, detaliojo plano, patvirtinto Klaipėdos miesto savivaldybės tarybos 2006 m. sausio 26 d. sprendimu Nr. T2-01 „Dėl teritorijos tarp Baltijos pr., Šilutės pl., Debreceno g. ir Taikos pr., Klaipėdoje, detaliojo plano patvirtinimo“, korektūra suplanuotos teritorijos dalyje – apie 9,87 ha žemės sklypui, pažymėtam indeksu „B“

Visuomenės informavimo, konsultavimo ir dalyvavimo ataskaita

		<b>MOKESTIS SUMOKĖTAS</b>	
SAŖAŠO NR. RS0079845255 (SK)		<b>PIRMENYBINĖ</b>	
<b>SIUNTEJAS</b>	UAB „Sweco Lietuva“ Spaudos g. 6 - 1 05132 Vilniaus Vilniaus m. sav. Lietuva +37052622621		
	<b>GAVĖJAS</b>	Daugiabučio namo savininkų bendrija "PAMARYS" Baltijos pr. 73 94121 Klaipėdos Klaipėdos m. sav. Lietuva	
KOMENTARAS			


RS 269 856 098 LT

R



Teritorijos tarp Baltijos pr., Šilutės pl., Debreceno g. ir Taikos pr., Klaipėdoje, detaliojo plano, patvirtinto Klaipėdos miesto savivaldybės tarybos 2006 m. sausio 26 d. sprendimu Nr. T2-01 „Dėl teritorijos tarp Baltijos pr., Šilutės pl., Debreceno g. ir Taikos pr., Klaipėdoje, detaliojo plano patvirtinimo“, korektūra suplanuotos teritorijos dalyje – apie 9,87 ha žemės sklypui, pažymėtam indeksu „B“

Visuomenės informavimo, konsultavimo ir dalyvavimo ataskaita

 <b>LIETUVOS PAŠTAS</b>		<b>MOKESTIS SUMOKĖTAS</b>	
SAŖAŠO NR. RS0079845255 (SK)		<b>PIRMENYBINĖ</b>	
<b>SIUNTEJAS</b>	UAB „Sweco Lietuva“ Spaudos g. 6 - 1 05132 Vilniaus Vilniaus m. sav. Lietuva +37052622621		
	<b>GAVĖJAS</b>	Daugiabučio namo Baltijos pr. Nr. 71, Klaipėdoje, savininkų bendrija Baltijos pr. 71 - 28 94124 Klaipėdos Klaipėdos m. sav. Lietuva	
KOMENTARAS			

RS 269 856 036 LT

R



Teritorijos tarp Baltijos pr., Šilutės pl., Debreceno g. ir Taikos pr., Klaipėdoje, detaliojo plano, patvirtinto Klaipėdos miesto savivaldybės tarybos 2006 m. sausio 26 d. sprendimu Nr. T2-01 „Dėl teritorijos tarp Baltijos pr., Šilutės pl., Debreceno g. ir Taikos pr., Klaipėdoje, detaliojo plano patvirtinimo“, korektūra suplanuotos teritorijos dalyje – apie 9,87 ha žemės sklypui, pažymėtam indeksu „B“

Visuomenės informavimo, konsultavimo ir dalyvavimo ataskaita

 <b>LIETUVOS PAŠTAS</b>		<b>MOKESTIS SUMOKĖTAS</b>	
SAŖAŠO NR. RS0079845255 (SK)		<b>PIRMENYBINĖ</b>	
<b>SIUNTEJAS</b>	UAB „Sweco Lietuva“ Spaudos g. 6 - 1 05132 Vilniaus Vilniaus m. sav. Lietuva +37052622621		
	<b>GAVĖJAS</b>	Daugiabučio namo savininkų bendrija Baltijos pr. 65, Klaipėda Baltijos pr. 65 94126 Klaipėdos Klaipėdos m. sav. Lietuva	
KOMENTARAS			


RS 269 855 985 LT

R




Teritorijos tarp Baltijos pr., Šilutės pl., Debreceno g. ir Taikos pr., Klaipėdoje, detaliojo plano, patvirtinto Klaipėdos miesto savivaldybės tarybos 2006 m. sausio 26 d. sprendimu Nr. T2-01 „Dėl teritorijos tarp Baltijos pr., Šilutės pl., Debreceno g. ir Taikos pr., Klaipėdoje, detaliojo plano patvirtinimo“, korektūra suplanuotos teritorijos dalyje – apie 9,87 ha žemės sklypui, pažymėtam indeksu „B“

Visuomenės informavimo, konsultavimo ir dalyvavimo ataskaita

		<b>MOKESTIS SUMOKĖTAS</b>	
SAŖAŠO NR. RS0079845255 (SK)		<b>PIRMENYBINĖ</b>	
<b>SIUNTEJAS</b>	UAB „Sweco Lietuva“ Spaudos g. 6 - 1 05132 Vilniaus Vilniaus m. sav. Lietuva +37052622621		
	<b>GAVĖJAS</b>	UAB "RIVONA" Savanorių pr. 176 03154 Vilniaus Vilniaus m. sav. Lietuva	
KOMENTARAS			


RS 269 856 107 LT

R




Teritorijos tarp Baltijos pr., Šilutės pl., Debreceno g. ir Taikos pr., Klaipėdoje, detaliojo plano, patvirtinto Klaipėdos miesto savivaldybės tarybos 2006 m. sausio 26 d. sprendimu Nr. T2-01 „Dėl teritorijos tarp Baltijos pr., Šilutės pl., Debreceno g. ir Taikos pr., Klaipėdoje, detaliojo plano patvirtinimo“, korektūra suplanuotos teritorijos dalyje – apie 9,87 ha žemės sklypui, pažymėtam indeksu „B“

Visuomenės informavimo, konsultavimo ir dalyvavimo ataskaita

 <b>LIETUVOS PAŠTAS</b>		<b>MOKESTIS SUMOKĖTAS</b>	
SAŖAŠO NR. RS0079845255 (SK)		<b>PIRMENYBINĖ</b>	
<b>SIUNTEJAS</b>	UAB „Sweco Lietuva“ Spaudos g. 6 - 1 05132 Vilniaus Vilniaus m. sav. Lietuva +37052622621		
	<b>GAVĖJAS</b>		
<b>KOMENTARAS</b>			


RS 269 855 954 LT

R




Teritorijos tarp Baltijos pr., Šilutės pl., Debreceno g. ir Taikos pr., Klaipėdoje, detaliojo plano, patvirtinto Klaipėdos miesto savivaldybės tarybos 2006 m. sausio 26 d. sprendimu Nr. T2-01 „Dėl teritorijos tarp Baltijos pr., Šilutės pl., Debreceno g. ir Taikos pr., Klaipėdoje, detaliojo plano patvirtinimo“, korektūra suplanuotos teritorijos dalyje – apie 9,87 ha žemės sklypui, pažymėtam indeksu „B“

Visuomenės informavimo, konsultavimo ir dalyvavimo ataskaita

 <b>LIETUVOS PAŠTAS</b>		<b>MOKESTIS SUMOKĖTAS</b>	
SARAŠO NR. RS0079845255 (SK)		<b>PIRMENYBINĖ</b>	
<b>SIUNTEJAS</b>	UAB „Sweco Lietuva“ Spaudos g. 6 - 1 05132 Vilniaus Vilniaus m. sav. Lietuva +37052622621		
	<b>GAVĖJAS</b>	Daugiabučio namo savininkų bendrija "Žemčiūgas" Baltijos pr. 67 - 49 94123 Klaipėdos Klaipėdos m. sav. Lietuva	
KOMENTARAS			


RS 269 855 999 LT

R




Teritorijos tarp Baltijos pr., Šilutės pl., Debreceno g. ir Taikos pr., Klaipėdoje, detaliojo plano, patvirtinto Klaipėdos miesto savivaldybės tarybos 2006 m. sausio 26 d. sprendimu Nr. T2-01 „Dėl teritorijos tarp Baltijos pr., Šilutės pl., Debreceno g. ir Taikos pr., Klaipėdoje, detaliojo plano patvirtinimo“, korektūra suplanuotos teritorijos dalyje – apie 9,87 ha žemės sklypui, pažymėtam indeksu „B“

Visuomenės informavimo, konsultavimo ir dalyvavimo ataskaita

 <b>LIETUVOS PAŠTAS</b>		<b>MOKESTIS SUMOKĖTAS</b>	
SARAŠO NR. RS0079845255 (SK)		<b>PIRMENYBINĖ</b>	
<b>SIUNTEJAS</b>	UAB „Sweco Lietuva“ Spaudos g. 6 - 1 05132 Vilniaus Vilniaus m. sav. Lietuva +37052622621		
	<b>GAVĖJAS</b>	UAB "Norfos mažmena" Savanorių pr. 176B 03154 Vilniaus Vilniaus m. sav. Lietuva	
KOMENTARAS			


RS 269 856 022 LT

R




Teritorijos tarp Baltijos pr., Šilutės pl., Debreceno g. ir Taikos pr., Klaipėdoje, detaliojo plano, patvirtinto Klaipėdos miesto savivaldybės tarybos 2006 m. sausio 26 d. sprendimu Nr. T2-01 „Dėl teritorijos tarp Baltijos pr., Šilutės pl., Debreceno g. ir Taikos pr., Klaipėdoje, detaliojo plano patvirtinimo“, korektūra suplanuotos teritorijos dalyje – apie 9,87 ha žemės sklypui, pažymėtam indeksu „B“

Visuomenės informavimo, konsultavimo ir dalyvavimo ataskaita

 <b>LIETUVOS PAŠTAS</b>		<b>MOKESTIS SUMOKĖTAS</b>	
SAŖAŠO NR. RS0079845255 (SK)		<b>PIRMENYBINĖ</b>	
<b>SIUNTĖJAS</b>	UAB „Sweco Lietuva“ Spaudos g. 6 - 1 05132 Vilniaus Vilniaus m. sav. Lietuva +37052622621		
	<b>GAVĖJAS</b>	UAB "Latoža projektai" Ragainės g. 6A - 27 92196 Klaipėdos Klaipėdos m. sav. Lietuva	
KOMENTARAS			

RS 269 856 053 LT

R



Teritorijos tarp Baltijos pr., Šilutės pl., Debreceno g. ir Taikos pr., Klaipėdoje, detaliojo plano, patvirtinto Klaipėdos miesto savivaldybės tarybos 2006 m. sausio 26 d. sprendimu Nr. T2-01 „Dėl teritorijos tarp Baltijos pr., Šilutės pl., Debreceno g. ir Taikos pr., Klaipėdoje, detaliojo plano patvirtinimo“, korektūra suplanuotos teritorijos dalyje – apie 9,87 ha žemės sklypui, pažymėtam indeksu „B“

Visuomenės informavimo, konsultavimo ir dalyvavimo ataskaita

2.4.5.



**ATASKAITA UŽ SUTEIKTAS PASLAUGAS**  
2023.10.25 - 2023.10.26

**UAB Sweco Lietuva**

**Sutarties Nr. 2019-00606**

Ozo g. 12A-1 Vilnius

Įmonės kodas 301135783

PVM mokėtojo kodas

Nr.	Siuntos numeris	Priėmimo data	Faktinis dydis/svoris, kg	Gavėjas	Gavėjo adresas	Būsena	Pristatymo data
1							
2							
3	RS269855945LT	2023-10-27	0.025	UAB „Sweco Lietuva“	Pamiškės g. 5 96254 Vanagų k. Agluonėnų sen. Klaipėdos r. sav.	Grąžinta	2023-12-06
4	RS269855954LT	2023-10-27	0.017			Grąžinta	2023-12-01
5	RS269855968LT	2023-10-27	0.015			Grąžinta	2023-12-01
6	RS269855971LT	2023-10-27	0.022	Daugiabučio namo savininkų bendrija "Kąstytis"	Baltijos pr. 75 94121 Klaipėdos	Grąžinta	2023-12-12
7	RS269855985LT	2023-10-27	0.026	Daugiabučio namo savininkų bendrija Baltijos pr. 65, Klaipėda	Baltijos pr. 65 94126 Klaipėdos	Pristatyta	2023-10-28
8	RS269855999LT	2023-10-27	0.027	Daugiabučio namo savininkų bendrija "Žemčiūgas"	Baltijos pr. 67-69 94123 Klaipėdos	Pristatyta	2023-10-28
9	RS269856005LT	2023-10-27	0.025	Daugiabučio namo savininkų bendrija "Rūta"	Baltijos pr. 97 94115 Klaipėdos	Grąžinta	2023-12-01
10	RS269856019LT	2023-10-27	0.022	UAB Mano Būstas Klaipėda	Kuosų g. 18-1 91187 Klaipėdos	Pristatyta	2023-11-09
11	RS269856022LT	2023-10-27	0.018	UAB "Norfos mažmena"	Savanorių pr. 176B 03154 Vilniaus	Pristatyta	2023-10-30
12	RS269856036LT	2023-10-27	0.023	Daugiabučio namo Baltijos pr. Nr. 71, Klaipėdoje, savininkų bendrija	Baltijos pr. 71-28 94124 Klaipėdos	Pristatyta	2023-10-28
13	RS269856040LT	2023-10-27	0.022	UAB "Bonus Admin ir CO"	Tilžės g. 3B-6 91112 Klaipėdos	Pristatyta	2023-10-31

Akcinė bendrovė Lietuvos paštas  
J. Jasinskio g. 16, 03500 Vilnius, Lietuva  
info@post.lt

Įmonės kodas 121215587  
PVM mokėtojo kodas LT212155811

1

Teritorijos tarp Baltijos pr., Šilutės pl., Debreceno g. ir Taikos pr., Klaipėdoje, detaliojo plano, patvirtinto Klaipėdos miesto savivaldybės tarybos 2006 m. sausio 26 d. sprendimu Nr. T2-01 „Dėl teritorijos tarp Baltijos pr., Šilutės pl., Debreceno g. ir Taikos pr., Klaipėdoje, detaliojo plano patvirtinimo“, korektūra suplanuotos teritorijos dalyje – apie 9,87 ha žemės sklypui, pažymėtam indeksu „B“

Visuomenės informavimo, konsultavimo ir dalyvavimo ataskaita



Nr.	Siuntos numeris	Priėmimo data	Faktinis dydis/svoris, kg	Gavėjas	Gavėjo adresas	Būsena	Pristatymo data
14	R5269856053LT	2023-10-27	0.022	UAB "Latoža projektai"	Ragainės g. 6A-27 92196 Klaipėdos	Grąžinta	2023-12-01
15	R5269856067LT	2023-10-27	0.018	Klaipėdos miesto savivaldybės administracija	Liepų g. 11 92138 Klaipėdos	Pristatyta	2023-10-31
16	R5269856075LT	2023-10-27	0.022	Daugiabučio namo savininkų bendrija "ŠEŠUPĖ"	Baltijos pr. 89 94117 Klaipėdos	Pristatyta	2023-11-09
17	R5269856084LT	2023-10-27	0.022	Daugiabučio namo savininkų bendrija "DRAUGYSTĖ"	Taikos pr. 75 94114 Klaipėdos	Grąžinta	2023-12-01
18	R5269856098LT	2023-10-27	0.022	Daugiabučio namo savininkų bendrija "PAMARYS"	Baltijos pr. 73 94121 Klaipėdos	Pristatyta	2023-10-28
19	R5269856107LT	2023-10-27	0.018	UAB "RIVONA"	Savanorių pr. 176 03154 Vilniaus	Pristatyta	2023-10-30

Teritorijos tarp Baltijos pr., Šilutės pl., Debreceno g. ir Taikos pr., Klaipėdoje, detaliojo plano, patvirtinto Klaipėdos miesto savivaldybės tarybos 2006 m. sausio 26 d. sprendimu Nr. T2-01 „Dėl teritorijos tarp Baltijos pr., Šilutės pl., Debreceno g. ir Taikos pr., Klaipėdoje, detaliojo plano patvirtinimo“, korektūra suplanuotos teritorijos dalyje – apie 9,87 ha žemės sklypui, pažymėtam indeksu „B“

Visuomenės informavimo, konsultavimo ir dalyvavimo ataskaita

2.4.6.

2023-10-25 16:16

E. pristatymo išsiųstų žinučių būsenos

E. pristatymo išsiųstų žinučių būsenos

2023-10-25 15:06:44

elektroninis  popierinis  priedai

**DĖL PRADEAMO RENGTI TERITORIJŲ PLANAVIMO DOKUMENTO KOREGAVIMO**

RAŠTAS

Gavėjas: Vėj Pajūrio Valdorfo bendruomenė, 303229719

Elektroninis variantas



Gavėjas: Klaipėdos lopšelis-darželis "Čiauškutė", 190433792

Elektroninis variantas



Gavėjas: Nacionalinė žemės tarnyba prie Aplinkos ministerijos, 188704927

Elektroninis variantas



Gavėjas: Klaipėdos lopšelis-darželis "Želmenėlis", 190425735

Elektroninis variantas



2023-10-18\_I\_informacija\_gretimybėms\_Bdalis\_esistema.adoc (application/vnd.it.archyvai.adoc-2008, 59390)

<https://avilys.klaipeda.lv/dhs/fmRDOViewEDeliveryStatuses?docId=433d6bd0718211ee9d22a24984240600>

6/4

Teritorijos tarp Baltijos pr., Šilutės pl., Debreceno g. ir Taikos pr., Klaipėdoje, detaliojo plano, patvirtinto Klaipėdos miesto savivaldybės tarybos 2006 m. sausio 26 d. sprendimu Nr. T2-01 „Dėl teritorijos tarp Baltijos pr., Šilutės pl., Debreceno g. ir Taikos pr., Klaipėdoje, detaliojo plano patvirtinimo“, korektūra suplanuotos teritorijos dalyje – apie 9,87 ha žemės sklypui, pažymėtam indeksu „B“

Visuomenės informavimo, konsultavimo ir dalyvavimo ataskaita

2023-10-25 16:16

@vilys

Siunčiamasis dokumentas (4.39E)-R2-2607 Istorija

Istorija

Urbanistikos ir architektūros skyriaus Patarėja Aušra Šimkuvienė	2023-10-23 11:59:55	Sukurtas dokumentas
Urbanistikos ir architektūros skyriaus Patarėja Aušra Šimkuvienė	2023-10-23 11:59:55	Redaguotas dokumentas
Urbanistikos ir architektūros skyriaus Patarėja Aušra Šimkuvienė	2023-10-23 11:59:55	Tvarkytas dokumento turinys
Urbanistikos ir architektūros skyriaus Patarėja Aušra Šimkuvienė	2023-10-23 11:59:55	Išsegtas dokumentas
Urbanistikos ir architektūros skyriaus Patarėja Aušra Šimkuvienė	2023-10-23 12:00:18	Nurodyti vizuojantys asmenys: Urbanistikos ir architektūros skyriaus Skyriaus vedėjas, savivaldybės vyriausiasis architektas Marijus Mockus Vyriausiasis patarėjas Kastytis Macijauskas Vicemeras Algirdas Kamarauskas
Urbanistikos ir architektūros skyriaus Skyriaus vedėjas, savivaldybės vyriausiasis architektas Marijus Mockus	2023-10-23 17:31:28	Teigiamai vizuota versija 1.0. Pastabos:
Vyriausiasis patarėjas Kastytis Macijauskas	2023-10-24 09:21:22	Teigiamai vizuota versija 1.0. Pastabos:
Vicemeras Algirdas Kamarauskas	2023-10-25 12:56:21	Teigiamai vizuota versija 1.0. Pastabos:
Urbanistikos ir architektūros skyriaus Patarėja Aušra Šimkuvienė	2023-10-25 13:13:36	Nurodyti pasirašantys asmenys: Atliekanti direktoriaus funkcijas Inga Gelžinytė-Litinskienė
Atliekanti direktoriaus funkcijas Inga Gelžinytė-Litinskienė	2023-10-25 13:49:58	Pasirašyta versija 1.0. Pastabos:
Urbanistikos ir architektūros skyriaus Patarėja Aušra Šimkuvienė	2023-10-25 14:58:04	Perduotas registruoti: Bendrojo skyriaus Dokumentų valdymo specialistė Lolita Balsytė
Bendrojo skyriaus Dokumentų valdymo specialistė Lolita Balsytė	2023-10-25 15:05:38	Registruotas dokumentas: R2: Siunčiamųjų dokumentų (mero, administracijos vadovų pasirašytų) registras 2023: 4.39E: Susirašinėjimo su įmonėmis miesto planavimo, projektavimo, statybos, kapitalinio remonto klausimais dokumentai
Bendrojo skyriaus Dokumentų valdymo specialistė Lolita Balsytė	2023-10-25 15:06:28	Sugeneruotas elektroninio dokumento nuorašas
Bendrojo skyriaus Dokumentų valdymo specialistė Lolita Balsytė	2023-10-25 15:06:45	Dokumentas išsiųstas į E. pristatymo sistemą. Antraštė: DĖL PRADEDAMO RENGTI TERITORIJŲ PLANAVIMO DOKUMENTO KOREGAVIMO Gavėjai: VĮ Pajūrio Valdorfo bendruomenė, Klaipėdos lopšelis-darželis "Čiauškutė", Nacionalinė žemės tarnyba prie Aplinkos ministerijos, Klaipėdos lopšelis-darželis "Želmenėlis"
Bendrojo skyriaus Dokumentų valdymo specialistė Lolita Balsytė	2023-10-25 15:07:46	Dokumentas išsiųstas el. paštu: info@eso.lt. Turinys: Jums rašo Lolita Balsytė (lolita.balsyte@klaipeda.lt). Siunčiamas 2023-10-25 registruotas dokumentas Nr. (4.39E)-R2-2607 DĖL PRADEDAMO RENGTI TERITORIJŲ PLANAVIMO DOKUMENTO KOREGAVIMO. Šis laiškas yra automatinis sistemos pranešimas, į kurį prašome neatsakyti. Esant poreikiui, prašome susisiekti dokumente nurodytais rengėjo kontaktais arba siuntėjo el. paštu lolita.balsyte@klaipeda.lt.

Tarnybinė informacija

Versijos nr.

Sukūrimo data



1.0

2023-10-23 11:59:55


<https://avilys.klaipeda.lt/dhs/rdoPreview.mvc?tabName=rdoShowHistoryTab&docId=433d6bd0718211ee9d22e24984740909&uvsinnlr=>



1/2

Teritorijos tarp Baltijos pr., Šilutės pl., Debreceno g. ir Taikos pr., Klaipėdoje, detaliojo plano, patvirtinto Klaipėdos miesto savivaldybės tarybos 2006 m. sausio 26 d. sprendimu Nr. T2-01 „Dėl teritorijos tarp Baltijos pr., Šilutės pl., Debreceno g. ir Taikos pr., Klaipėdoje, detaliojo plano patvirtinimo“, korektūra suplanuotos teritorijos dalyje – apie 9,87 ha žemės sklypui, pažymėtam indeksu „B“


Visuomenės informavimo, konsultavimo ir dalyvavimo ataskaita

2.4.7.



		<b>MOKESTIS SUMOKĖTAS</b>	
SAŲAŠO NR. RS0079845255 (SK)		<b>PIRMENYBINĖ</b>	
SIUNTĖJAS	UAB „Sweco Lietuva“ Spaudos g. 6 - 1 05132 Vilniaus Vilniaus m. sav. Lietuva +37052622621		
	GAVĖJAS	Daugiabučio namo savininkų bendrija "DRAUGYSTĖ" Taikos pr. 75 94114 Klaipėdos Klaipėdos m. sav. Lietuva	
KOMENTARAS			
RS 269 856 084 LT			
			

11210


K 1

PERSIUNTIMAS PAGAL PRAŠYMĄ

---

(naujas adresas)


GRAŽINIMO PRIEŽASTYS:

netikslus adresas       atsisakė pasirašyti  
 neatsimama pašte per siuntos saugojimo terminą       neįtikamai apmokėta



PASTABOS:


neįrengta / netvarkinga pašto dėžutė       pažeista pakuotė

Datos spaudas



11191

		<b>MOKESTIS SUMOKĖTAS</b>	
SAŲAŠO NR. RS0079845255 (SK)		<b>PIRMENYBINĖ</b>	
SIUNTĖJAS	UAB „Sweco Lietuva“ Spaudos g. 6 - 1 05132 Vilniaus Vilniaus m. sav. Lietuva +37052622621		
	GAVĖJAS	Daugiabučio namo savininkų bendrija "Rūta" Baltijos pr. 97 94115 Klaipėdos Klaipėdos m. sav. Lietuva	
KOMENTARAS			
RS 269 856 005 LT			
			


K 1

PERSIUNTIMAS PAGAL PRAŠYMĄ

---

(naujas adresas)

GRAŽINIMO PRIEŽASTYS:

netikslus adresas       atsisakė pasirašyti  
 neatsimama pašte per siuntos saugojimo terminą       neįtikamai apmokėta


PASTABOS:



neįrengta / netvarkinga pašto dėžutė       pažeista pakuotė


Datos spaudas


Teritorijos tarp Baltijos pr., Šilutės pl., Debreceno g. ir Taikos pr., Klaipėdoje, detaliuo plano, patvirtinto Klaipėdos miesto savivaldybės tarybos 2006 m. sausio 26 d. sprendimu Nr. T2-01 „Dėl teritorijos tarp Baltijos pr., Šilutės pl., Debreceno g. ir Taikos pr., Klaipėdoje, detaliuo plano patvirtinimo“, korektūra suplanuotos teritorijos dalyje – apie 9,87 ha žemės sklypui, pažymėtam indeksu „B“


Visuomenės informavimo, konsultavimo ir dalyvavimo ataskaita




		<b>MOKESTIS SUMOKĖTAS</b>	
SARAŠO NR. RS0079845255 (SK)		<b>PIRMENYBINĖ</b>	
SIUNTĖJAS	UAB „Sweco Lietuva“ Spaudos g. 6 - 1 05132 Vilniaus Vilniaus m. sav. Lietuva +37052622621		
	GAVĖJAS		
KOMENTARAS			
		RS 269 855 954 LT	
		R 	


K 1  
 PERSIUNTIMAS PAGAL PRAŠYMĄ  
 (našjas adresąs)  
**GRAŽINIMO PRIEŽASTYS:**  
 netikslus adresas  atšakė pasirašytinai  
 netikslė pašte per siuntos saugojimo terminą  netinkamai apmokesta  
**PASTABOS:**  
 neįrengta / netvarkinga pašto dėžutė  pažeista pakuočių

  
 Datos spaudas




		<b>MOKESTIS SUMOKĖTAS</b>	
SARAŠO NR. RS0079845255 (SK)		<b>PIRMENYBINĖ</b>	
SIUNTĖJAS	UAB „Sweco Lietuva“ Spaudos g. 6 - 1 05132 Vilniaus Vilniaus m. sav. Lietuva +37082622821		
	GAVĖJAS		
KOMENTARAS			
		RS 269 855 968 LT	
		R 	



K 1  
 PERSIUNTIMAS PAGAL PRAŠYMĄ  
 (našjas adresąs)  
**GRAŽINIMO PRIEŽASTYS:**  
 netikslus adresas  atšakė pasirašytinai  
 netikslė pašte per siuntos saugojimo terminą  netinkamai apmokesta  
**PASTABOS:**  
 neįrengta / netvarkinga pašto dėžutė  pažeista pakuočių


  
 Datos spaudas

Teritorijos tarp Baltijos pr., Šilutės pl., Debreceno g. ir Taikos pr., Klaipėdoje, detaliojo plano, patvirtinto Klaipėdos miesto savivaldybės tarybos 2006 m. sausio 26 d. sprendimu Nr. T2-01 „Dėl teritorijos tarp Baltijos pr., Šilutės pl., Debreceno g. ir Taikos pr., Klaipėdoje, detaliojo plano patvirtinimo“, korektūra suplanuotos teritorijos dalyje – apie 9,87 ha žemės sklypui, pažymėtam indeksu „B“

Visuomenės informavimo, konsultavimo ir dalyvavimo ataskaita



 LIETUVOS PASTAS		<b>MOKESTIS SUMOKĖTAS</b>
SARAŠO NR. RS0079845255 (SK)		<b>PIRMENYBINĖ</b>
<b>SIUNTEJAS</b>	UAB „Sweco Lietuva“ Spaudos g. 6 - 1 05132 Vilniaus Vilniaus m. sav. Lietuva +37052622621	
<b>GAVĖJAS</b>	UAB „Latoža projektai“ Ragaišės g. 6A - 27 92196 Klaipėdos Klaipėdos m. sav. Lietuva	
KOMENTARAS		

 LIETUVOS PASTAS K 1

PERSIUNTIMAS PAGAL PRAŠYMĄ

(nuo šios adresas)

**GRAŽINIMO PRIEŽASTYS:**

netikslus adresas  atsisakė pašto siuntinio

neatliktas pernešimas  atsisakė priimti

perėjimas pernešimo terminą  netinkama apimtis

**PASTABOS** 2023-11-30


netinkama pašto dėžutė  pažeista pakuotė

**LIETUVA** Datos spaudas

(parašas, vardas ir pavardė, parašas)

RS 269 856 053 LT


R



*eslės adresas*

*11/11*  
*MO26*

 LIETUVOS PASTAS		<b>MOKESTIS SUMOKĖTAS</b>
SARAŠO NR. RS0079845255 (SK)		<b>PIRMENYBINĖ</b>
<b>SIUNTEJAS</b>	UAB „Sweco Lietuva“ Spaudos g. 6 - 1 05132 Vilniaus Vilniaus m. sav. Lietuva +37052622621	
<b>GAVĖJAS</b>	Daugiabučio namo savininkų bendrija "Kaštytis" Baltijos pr. 75 94121 Klaipėdos Klaipėdos m. sav. Lietuva	
KOMENTARAS		

 LIETUVOS PASTAS K 1

PERSIUNTIMAS PAGAL PRAŠYMĄ

(nuo šios adresas)

**GRAŽINIMO PRIEŽASTYS:**

netikslus adresas  atsisakė pašto siuntinio

neatliktas pernešimas  atsisakė priimti

perėjimas pernešimo terminą  netinkama apimtis

**PASTABOS** 2023-12-02

netinkama pašto dėžutė  pažeista pakuotė

**LIETUVA** Datos spaudas

(parašas, vardas ir pavardė, parašas)


RS 269 855 971 LT

R



Teritorijos tarp Baltijos pr., Šilutės pl., Debreceno g. ir Taikos pr., Klaipėdoje, detaliojo plano, patvirtinto Klaipėdos miesto savivaldybės tarybos 2006 m. sausio 26 d. sprendimu Nr. T2-01 „Dėl teritorijos tarp Baltijos pr., Šilutės pl., Debreceno g. ir Taikos pr., Klaipėdoje, detaliojo plano patvirtinimo“, korektūra suplanuotos teritorijos dalyje – apie 9,87 ha žemės sklypai, pažymėtam indeksu „B“

Visuomenės informavimo, konsultavimo ir dalyvavimo ataskaita



 <b>LIETUVOS PAŠTAS</b>		<b>MOKESTIS SUMOKĖTAS</b>
SARAŠO NR. RS0079845255 (SK)		<b>PIRMENYBINĖ</b>
<b>SIUNTĖJAS</b>	UAB „Sweco Lietuva“ Spaudos g. 6 - 1 05132 Vilniaus Vilniaus m. sav. Lietuva +37052622621	
<b>GAVĖJAS</b>	UAB GREEN ADMIN Pamiškės g. 5 96254 Vanagų k. Klaipėdos r. sav. Lietuva	
KOMENTARAS		

1549

 **LIETUVOS PAŠTAS** K1  
 PERSIUNTIMAS PAGAL PRAŠYMĄ

(naujas adresas)  
**GRAŽINIMO PRIEŽASTYS:**  
 netikslus adresas       atsisakė pasirašyti  
 neatsiėmė paštą per siuntos saugojimo terminą       netinkamai apmokėta

**PASTABOS:**  
 neįrengta/netvarkinga pašto dėžutė       netinkama pakuotė

RS 269 855 945 LT

R



Vyresnioji klientų aptarnavimo specialistė  
**Asta Ivanauskienė**  
 (parašas, vardu ir pavardė)  


Teritorijos tarp Baltijos pr., Šilutės pl., Debreceno g. ir Taikos pr., Klaipėdoje, detaliojo plano, patvirtinto Klaipėdos miesto savivaldybės tarybos 2006 m. sausio 26 d. sprendimu Nr. T2-01 „Dėl teritorijos tarp Baltijos pr., Šilutės pl., Debreceno g. ir Taikos pr., Klaipėdoje, detaliojo plano patvirtinimo“, korektūra suplanuotos teritorijos dalyje – apie 9,87 ha žemės sklypui, pažymėtam indeksu „B“

Visuomenės informavimo, konsultavimo ir dalyvavimo ataskaita

2.5.

---

**From:**   
**Sent:** Sunday, November 12, 2023 2:35 PM  
**To:** SM\_LT\_info <[info@sweco.lt](mailto:info@sweco.lt)>  
**Subject:** DNSB „Baltijos pr. 71“, DNSB „Pamarys“, GNSB „Šešupė“; Klaipėda

Aktai dėl informacinių pranešimų įteikimo - 3 lapai.

Pagarbiai  
DNSB „Baltijos pr.71“, DNSB „Pamarys“, GNSB „Šešupė“ pirmininkas  
Fiodor Čelpanov

1

---

Teritorijos tarp Baltijos pr., Šilutės pl., Debreceno g. ir Taikos pr., Klaipėdoje, detaliojo plano, patvirtinto Klaipėdos miesto savivaldybės tarybos 2006 m. sausio 26 d. sprendimu Nr. T2-01 „Dėl teritorijos tarp Baltijos pr., Šilutės pl., Debreceno g. ir Taikos pr., Klaipėdoje, detaliojo plano patvirtinimo“, korektūra suplanuotos teritorijos dalyje – apie 9,87 ha žemės sklypui, pažymėtam indeksu „B“

Visuomenės informavimo, konsultavimo ir dalyvavimo ataskaita

## DNSB „Baltijos pr. 71”

Jm. K. 301223571 Baltijos pr. 71 LT-94124 Klaipeda, tel. 860633408

### AKTAS

Dėl informacinių pranešimų įteikimo

2023 m. lapkričio 07 d.

UAB „Sweco Lietuva“
GALUTA Nr. V2-822-23
Data 2023-11-13

Vadovaujantis Klaipėdos miesto savivaldybės administracijos direktoriaus 2023 m. balandžio mėn. 17 d. įsakymu Nr. AD2-513, pradedama rengti teritorijos tarp Baltijos pr., Šilutės pl., Debreceno g. ir Taikos pr. Klaipėdoje, detaliojo plano korektūra suplanuotos teritorijos dalyje-apie 9,87 ha žemės sklypai, pažymėtam indeksu „B”, TPD Nr.K-VT-21-23-321.

Vadovaujantis LR Vyriausybės 1996-09-18 nutarimu Nr. 1079 (LR Vyriausybės 22-03-09 nutarimo Nr. 214 redakcija) patvirtintų Visuomenės informavimo, konsultavimo ir dalyvavimo priimant sprendimus dėl teritorijų planavimo nuostatų 20.2 papunkčiu 2023 m. lapkričio 06 d. mūsų daugiabučio gyvenamojo namo, esančio Baltijos pr.71 Klaipėdoje, butų savininkams buvo įteikiami asmeniškai informaciniai pranešimai jų gyvenamoje vietoje pastate apie pradedamą rengti detaliojo plano koregavimą, o jų nesant buvo įmesti į butų savininkų pašto dėžutės, kartu su mokėjimo už suteiktas paslaugas pranešimu.


Bendrijos pirmininkas

Bendrijos pirmininkas  
Flodor Čalpanov

Butų savininkai: 47 bt. Salomėja Čepaitienė –

45 bt. Rolandas Čalis

63 bt. Edita Vonžodienė



Teritorijos tarp Baltijos pr., Šilutės pl., Debreceno g. ir Taikos pr., Klaipėdoje, detaliojo plano, patvirtinto Klaipėdos miesto savivaldybės tarybos 2006 m. sausio 26 d. sprendimu Nr. T2-01 „Dėl teritorijos tarp Baltijos pr., Šilutės pl., Debreceno g. ir Taikos pr., Klaipėdoje, detaliojo plano patvirtinimo“, korektūra suplanuotos teritorijos dalyje – apie 9,87 ha žemės sklypai, pažymėtam indeksu „B“

Visuomenės informavimo, konsultavimo ir dalyvavimo ataskaita

**DNSB „Pamarys”**

Jm. K. 141794437 Baltijos pr. 73 LT-94121 Klaipėda, tel. 860633408

**AKTAS**


Dėl informacinių pranešimų įteikimo

2023 m. lapkričio 07 d.

UAB „Sweco Lietuva”
GAUTA Nr. <u>V2-823-23</u>
Data <u>2023-11-13</u>

Vadovaujantis Klaipėdos miesto savivaldybės administracijos direktoriaus 2023 m. balandžio mėn. 17 d. įsakymu Nr. AD2-513, pradedama rengti teritorijos tarp Baltijos pr., Šilutės pl., Debreceno g. ir Taikos pr. Klaipėdoje, detaliojo plano korektūra suplanuotos teritorijos dalyje-apie 9,87 ha žemės sklypui, pažymėtam indeksu „B”, TPD Nr.K-VT-21-23-321.

Vadovaujantis LR Vyriausybės 1996-09-18 nutarimu Nr. 1079 (LR Vyriausybės 22-03-09 nutarimo Nr. 214 redakcija) patvirtintų Visuomenės informavimo, konsultavimo ir dalyvavimo priimant sprendimus dėl teritorijų planavimo nuostatų 20.2 papunkčiu 2023 m. lapkričio 06 d. mūsų daugiabučio gyvenamojo namo, esančio Baltijos pr.73 Klaipėdoje, butų savininkams buvo įteikiami asmeniškai informaciniai pranešimai jų gyvenamoje vietoje pastate apie pradedamą rengti detaliojo plano koregavimą, o jų nesant buvo įmesti į butų savininkų pašto dėžutės, kartu su mokėjimo už suteiktas paslaugas pranešimu.

Bendrijos pirmininkas: Fiodor Čelpanov - Butų savininkai: 10 bt. Vidmantas Agafonovas - 33 bt. Sergej Antošin - 53 bt. Asta Oliunina - 

Teritorijos tarp Baltijos pr., Šilutės pl., Debreceno g. ir Taikos pr., Klaipėdoje, detaliojo plano, patvirtinto Klaipėdos miesto savivaldybės tarybos 2006 m. sausio 26 d. sprendimu Nr. T2-01 „Dėl teritorijos tarp Baltijos pr., Šilutės pl., Debreceno g. ir Taikos pr., Klaipėdoje, detaliojo plano patvirtinimo“, korektūra suplanuotos teritorijos dalyje – apie 9,87 ha žemės sklypui, pažymėtam indeksu „B“

Visuomenės informavimo, konsultavimo ir dalyvavimo ataskaita

## GNSB „Šešupė”

Įm. K. 306069547 Baltijos pr. 89 LT-94117, Klaipėda, tel. 860633408

### AKTAS

Dėl informacinių pranešimų įteikimo

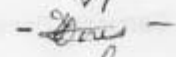
2023 m. lapkričio 07 d.

UAB „Sweco Lietuva”
GAUTA Nr. V2-824-23
Data 2023-11-13

Vadovaujantis Klaipėdos miesto savivaldybės administracijos direktoriaus 2023 m. balandžio mėn. 17 d. įsakymu Nr. AD2-513, pradedama rengti teritorijos tarp Baltijos pr., Šilutės pl., Debreceno g. ir Taikos pr. Klaipėdoje, detaliojo plano korektūra suplanuotos teritorijos dalyje-apie 9,87 ha žemės sklypui, pažymėtam indeksu „B”, TPD Nr.K-VT-21-23-321.

Vadovaujantis LR Vyriausybės 1996-09-18 nutarimu Nr. 1079 (LR Vyriausybės 22-03-09 nutarimo Nr. 214 redakcija) patvirtintų Visuomenės informavimo, konsultavimo ir dalyvavimo priimant sprendimus dėl teritorijų planavimo nuostatų 20.2 papunkčiu 2023 m. lapkričio 06 d. mūsų daugiabučio gyvenamojo namo, esančio Baltijos pr. 89 Klaipėdoje, butų savininkams buvo įteikiami asmeniškai informaciniai pranešimai jų gyvenamoje vietoje pastate apie pradedamą rengti detaliojo plano koregavimą, o jų nesant buvo įmesti į butų savininkų pašto dėžutės, kartu su mokėjimo už suteiktas paslaugas pranešimu.

Bendrijos pirmininkas: Fiodor Čelpanov - 

Butų savininkai: 28 bt. Dangeras Danys - 

30 bt. Edita Madelienė - 

35 bt. Asta Ilgienė - 

Teritorijos tarp Baltijos pr., Šilutės pl., Debreceno g. ir Taikos pr., Klaipėdoje, detaliojo plano, patvirtinto Klaipėdos miesto savivaldybės tarybos 2006 m. sausio 26 d. sprendimu Nr. T2-01 „Dėl teritorijos tarp Baltijos pr., Šilutės pl., Debreceno g. ir Taikos pr., Klaipėdoje, detaliojo plano patvirtinimo“, korektūra suplanuotos teritorijos dalyje – apie 9,87 ha žemės sklypui, pažymėtam indeksu „B“

Visuomenės informavimo, konsultavimo ir dalyvavimo ataskaita

**Priedas Nr. 3**

3.1.1.



**Klaipėdos miesto savivaldybės administracijos** 2024-10-30 Nr. V1-1405-24  
**Urbanistikos ir architektūros skyriui**

2024.10.28

Autortė: Irena Dvareckaitė-Gimont  
 Projekto numeris: N/A  
 Projektas: N/A  
 Užsakovas: N/A  
 Projekto vadovas: N/A

Liepų g. 11, 92138 Klaipėda

**DĖL DETALIOJO PLANO VIEŠOS EKSPOZICIJOS**

Klaipėdos miesto savivaldybės administracijos užsakymu, UAB „Sweco Lietuva“ rengia Teritorijos tarp Baltijos pr., Šilutės pl., Debrecono g. ir Taikos pr., Klaipėdoje, detaliojo plano, patvirtinto Klaipėdos miesto savivaldybės tarybos 2006 m. sausio 26 d. sprendimu Nr. T2-01 „Dėl teritorijos tarp Baltijos pr., Šilutės pl., Debrecono g. ir Taikos pr., Klaipėdoje, detaliojo plano patvirtinimo“, korektūrą suplanuotos teritorijos dalyje – apie 9,87 ha žemės sklypui, pažymėtam indeksu „B“ (toliau – detalusis planas) (TPD Nr. K-VT-21-23-321).

Teikiame užsakovui parengtą detaliojo plano sprendinių konkretizavimo medžiagą viešai ekspozicijai Klaipėdos miesto savivaldybės administracijoje.

**PRIDEDAMA:**

1. Detaliojo plano konkretizuotų sprendinių byla – 1 egz.;
2. Konkretizuotų sprendinių Pagrindinis brėžinys (išskabinimui skelbimų lentoje) – 1 egz.

Projekto vadovė



Asta Kazlaitė

Sweco  
 Telefonas +370 (8) 5 262 2621  
 www.sweco.lt

Gatvė g. 12A-1  
 LT 08300 Vilnius  
 Lietuva

UAB „Sweco Lietuva“  
 Įm. n. 301135783  
 Reg. Biuras Vilnius

Dokumentas nuomda 2024-10-28\_V1-1405-24\_Lydrasda\_skaiciuota\_spr\_byla\_ekspozicijai\_su\_paremu

1/1

Teritorijos tarp Baltijos pr., Šilutės pl., Debrecono g. ir Taikos pr., Klaipėdoje, detaliojo plano, patvirtinto Klaipėdos miesto savivaldybės tarybos 2006 m. sausio 26 d. sprendimu Nr. T2-01 „Dėl teritorijos tarp Baltijos pr., Šilutės pl., Debrecono g. ir Taikos pr., Klaipėdoje, detaliojo plano patvirtinimo“, korektūra suplanuotos teritorijos dalyje – apie 9,87 ha žemės sklypui, pažymėtam indeksu „B“

Visuomenės informavimo, konsultavimo ir dalyvavimo ataskaita

3.1.2.



Teritorijos tarp Baltijos pr., Šilutės pl., Debreceno g. ir Taikos pr., Klaipėdoje, detaliojo plano, patvirtinto Klaipėdos miesto savivaldybės tarybos 2006 m. sausio 26 d. sprendimu Nr. T2-01 „Dėl teritorijos tarp Baltijos pr., Šilutės pl., Debreceno g. ir Taikos pr., Klaipėdoje, detaliojo plano patvirtinimo“, korektūra suplanuotos teritorijos dalyje – apie 9,87 ha žemės sklypui, pažymėtam indeksu „B“

Visuomenės informavimo, konsultavimo ir dalyvavimo ataskaita

### 3.2.


**Klaipėda**
Gyventojams
Verslui
Svečiams
Savivaldybė

EN
👤
🔍

[Ankstesnė svetainės versija](#)

Miesto plėtra
Miesto tvarkymas
E.Miestas
Bendruomenės
Veiklos sritys
Viešosios paslaugos
Kontaktai
Turite klausimų?

## Informuojame apie parengtus teritorijos tarp Baltijos pr., Šilutės pl., Debreceno g. ir Taikos pr., Klaipėdoje detaliojo plano korektūros suplanuotos teritorijos dalyje – apie 9,87 ha žemės sklypui, pažymėtam indeksu „B“, sprendinius

Gyventojams > Miesto plėtra > Teritorijų planavimas

2024-11-08

Informuojame apie rengiamą teritorijos tarp Baltijos pr., Šilutės pl., Debreceno g. ir Taikos pr., Klaipėdoje, detaliojo plano, patvirtinto Klaipėdos miesto savivaldybės tarybos 2006 m. sausio 26 d. sprendimu Nr. T2-01 „Dėl teritorijos tarp Baltijos pr., Šilutės pl., Debreceno g. ir Taikos pr., Klaipėdoje, detaliojo plano patvirtinimo“, korektūrą suplanuotos teritorijos dalyje – apie 9,87 ha žemės sklypui, pažymėtam indeksu „B“ bei viešai svarstyti teikiamus parengtus Detaliojo plano korektūros sprendinius.

**Planavimo pagrindas:** Klaipėdos miesto savivaldybės administracijos direktoriaus 2023 m. balandžio 17 d. įsakymas Nr. AD2-533 „Dėl vietovės lygmens teritorijų planavimo dokumento korektūros rengimo ir planavimo tikslų“.

**Planuojamos teritorijos adresas:** Žemės sklypas koreguojamajame detalizajame plane pažymėtas indeksu „B“ (Taikos pr. ir Baltijos pr. kampė) Klaipėdoje. Planuojamas plotas – apie 9,87 ha.

**Teritorijų planavimo rūšis ir lygmuo:** kompleksinio teritorijų planavimo dokumentas, vietovės lygmens.

**Planavimo organizatorius:** Klaipėdos miesto savivaldybės administracijos direktorius, Klaipėda, Liepų g. 11, LT 92138, tel. (8 46) 396024, el. p. planavimas@klaipeda.lt, interneto tinklalapis www.klaipeda.lt.

**Koreguojamo detaliojo plano rengėjas:** UAB „Sweco Lietuva“, Spaudos g. 6-1, 05132 Vilnius, tel. (8 5) 262 2621, el. p. info@sweco.lt, interneto svetainė www.sweco.lt. Projekto vadovė Asta Kazlaikė, atestato Nr. A3459.

**Planavimo darbų programa patvirtinta 2025 m. gegužės 23 d. įsakymu Nr. AD1-649 „Dėl planavimo darbų programos patvirtinimo“.**

**Planavimo tikslai:** suformuoti žemės sklypus daugiabučiams gyvenamiesiems namams ir kitiems statiniams eksploatuoti, bendro naudojimo, atskirųjų želdynų teritorijas bei detalizuojant bendrojo plano sprendinius nustatyti teritorijos naudojimo reglamento reikalavimus, neprieštaraujančius įstatymų ir kitų teisės aktų reikalavimams bei Teritorijų planavimo įstatymo 4 straipsnio 4 dalyje nurodytų teritorijų planavimo dokumentų sprendiniams.

**Planavimo uždaviniai:** suformuoti žemės sklypus daugiabučiams gyvenamiesiems namams ir kitiems statiniams eksploatuoti ir detalizuojant bendrajame plane nustatytus teritorijos naudojimo privalomuosius reikalavimus, nustatyti teritorijos naudojimo reglamento reikalavimus; Suformuoti optimalią urbanistinę struktūrą, suplanuoti optimalią inžinerinių komunikacijų koridorių tinklą; Numatyti teritorijas želdynų plėtrai, priemones jėms atkurti, esamų apsaugai ir naudojimui; Nustatyti prioritetinės savivaldybės infrastruktūros vystymo etapus.

**Papildomi planavimo uždaviniai:** numatyti funkcinis bei kompozicinius ryšius su gretimomis teritorijomis; Numatyti pėsčiųjų, dviračių takų ryšių sistemą, automobilių stovėjimo vietas, kitas susisiekimo komunikacijas ir joms funkcionuoti reikalingų servitūtų poreikį; Prireikus nurodyti nustatytas ir (ar) nustatyti konkrečias Lietuvos Respublikos specialiąjų žemės naudojimo sąlygų įstatyme nurodytas teritorijas, kuriose taikomos specialiosios žemės naudojimo sąlygos; Pateikti papildomą informaciją, reikalingą detaliojo plano sprendiniams patvirtinti ir (ar) įgyvendinti.

**Strateginis pasekmių aplinkai vertinimas (SPA):** vadovaujantis Planų ir programų strateginio pasekmių aplinkai vertinimo tvarkos aprašu, patvirtintu Lietuvos Respublikos Vyriausybės 2004 m. rugpjūčio 18 d. nutarimu Nr. 987, ir atsižvelgiant, jei planuojama plėtra atitinka Lietuvos Respublikos planuojamos ūkinės veiklos poveikio aplinkai vertinimo įstatymo 1 ir 2 prieduose nurodytas veikas.

**Planavimo terminai:** 2023-2025 m.

**Detaliojo plano rengimo etapai:** parengiamasis, rengimo, baigiamasis.

**Viešas supažindinimas.** Susipažinti su parengtais teritorijų planavimo dokumento sprendiniais galima Klaipėdos miesto savivaldybės administracijos Urbanistikos skyriuje, Liepų g. 11, LT-92138 Klaipėda, tel. (8 46) 396024 ir inžinerinės infrastruktūros, teritorijų planavimo ir statybos elektroninių vartų informacinės sistemos (TPS "Varta") LR teritorijų planavimo dokumentų rengimo ir teritorijų planavimo proceso valstybinės priežiūros informacinėje posistemoje (TPDRIS, TPD Nr. K-VT-21-23-321) [www.planuojastatau.lt](http://www.planuojastatau.lt) nuo 2024 11 25 iki 2024 12 06. **Vieša ekspozicija vyks** Klaipėdos miesto savivaldybės pastate (adresas: Liepų g. 11, Klaipėda) ir a. tambūro skelbimų lentoje, Liepų g. 11, LT- 92138 Klaipėda nuo 2024 11 25 iki 2024 12 06. **Viešas svarstymas (susirinkimas) dėl parengto teritorijų planavimo dokumento įvyks** 2024 12 09, 12:00 val. Klaipėdos miesto savivaldybės administracijos patalpose (adresas: Liepų g. 11, Klaipėda), didžiąją pasitarimų kambarįje (il aukštas).

**Pasūlymų teikimas:** pasiūlymus dėl teritorijų planavimo dokumento galima teikti raštu planavimo organizatoriui (šiamė skelbime nurodytu adresu) ir/ar inžinerinės infrastruktūros, teritorijų planavimo ir statybos elektroninių vartų informacinės sistemos (TPS "Varta") LR teritorijų planavimo dokumentų rengimo ir teritorijų planavimo proceso valstybinės priežiūros informacinėje posistemoje (TPDRIS, TPD Nr. K-VT-21-23-321) [www.planuojastatau.lt](http://www.planuojastatau.lt) per visą teritorijų planavimo dokumentų rengimo laikotarpį iki viešo susirinkimo pabaigos, viešo susirinkimo metu pasiūlymai teikiami ir žodžiu. Teikiant pasiūlymus, privalo nurodyti vardą, pavardę, adresą ir motyvus, kuriais pagrindžiamas pasiūlymas.

Visa informacija apie projekto rengimo eigą skelbiama internetiniuose tinklalapiuose: <http://www.klaipeda.lt>, <http://www.planuojastatau.lt> (TPD Nr. K-VT-21-23-321).

Sprendinių aiškinamasis raštas

Sprendinių brėžinys

Susisiekimo infrastruktūros brėžinys

Servitūtų brėžinys

< Grįžti atgal

Teritorijos tarp Baltijos pr., Šilutės pl., Debreceno g. ir Taikos pr., Klaipėdoje, detaliojo plano, patvirtinto Klaipėdos miesto savivaldybės tarybos 2006 m. sausio 26 d. sprendimu Nr. T2-01 „Dėl teritorijos tarp Baltijos pr., Šilutės pl., Debreceno g. ir Taikos pr., Klaipėdoje, detaliojo plano patvirtinimo“, korektūra suplanuotos teritorijos dalyje – apie 9,87 ha žemės sklypui, pažymėtam indeksu „B“

Visuomenės informavimo, konsultavimo ir dalyvavimo ataskaita

3.3.

Ukarių ekspresas 

2024 M. LAPKRIČIO 12 D., ANTRADIENIS

SKELBIMAI. REKLAMA

13



**KONCERTINIS TURAS PRISIMINIMAI**

19 VAL. **12.12**

**KAROLIS DONATAS**

SOLOISTŲ PAROS GRUPE

**ŽVEJŲ RŪMAI, KLAIPĖDA**

bilietai.lt



**LAIMA. VAIKULĖ**

SU BIGBENDU

**11.28 11.29 11.30 12.01**

medusa [www.medusa.lt](http://www.medusa.lt)

**PARDUODA**

**Įvairios prekės**

Alkems anglis (plata, sijta). Anglies granules (sijotas). Durpų/briketai. Pristatom. Kuro sandėlys, tel. 8 612 37 686.

Pigiai parduoda briketus, granules, malkas, anglis ir durpes. Pristatome. Tel. 8 672 66 659.

**Šilumos siurbiai ORAS - VANDUO +370 672 20678**



**PERKA**

**Transporto priemonės**

Brangiai superku automobilius, džipus, autobusiukus bet kokio stovio, važiuojančius, nevažiuojančius, po ovanų. Tel. 8 655 76 477.

Važiuojančius ir nevažiuojančius lengvaisius automobilius ir sunkvežimius (pasimame patys, atsiskaitome iš karto, dabame be pailgo dienų). Tel. +370 687 39872.

**Įvairios prekės**

Perkame grandaž. Tel. 8 612 68 200, mariusgylys@gmail.com

Perku gintarą, gintarinius gaminius, papuošalus, senienes, aukso. Mus rasite Taikos pr. 101 (Debrecono paltas). Tel. 8 406 42 308.

**Teleloto (Nr. 1492).** Keturi kampai (8 Eur), eilutė (2 Eur), įstrižainės (24 Eur): 53, 20, 09, 33, 24, 38, 71, 28, 74, 58, 16, 03, 73, 72, 55, 21, 02, 04, 32, 26, 45, 61, 01, 31, 43, 17, 41, 39, 19, 44, 56, 59, 11, 52, 23, 57, 35, 27, 60, 68, 18. Visa lentelė (19 458 Eur): 22, 54, 62, 30, 29, 51, 08. Papildomi prizai: automobilis „Nissan Juke“ - 0231570. TV turnyras 500 Eur į namus - 0040459, 0094882, 0162886, 0199903, 0071779, 0003026. Pakvietimas į TV studiją: 009\*723, 002\*828, 009\*087.

▶ 14

**INFORMUOJAME APIE PARENGTUS TERITORIJOS TARP BALTIJOS PR., ŠILUTĖS PL., DEBRECENO G. IR TAIKOS PR., KLAIPĖDOJE, DETALIOJO PLANO KOREKTŪROS SUPLANUOTOS TERITORIJOS DALYJE – APIE 9,87 HA ŽEMĖS SKLYPUI, PAŽYMĖTU INDEKSU „B“ SPRENDINIUS**

**Planavimo pagrindas:** Klaipėdos miesto savivaldybės administracijos direktoriaus 2023 m. balandžio 17 d. įsakymas Nr. AD2-513 „Dėl vietovės lygmenis teritorijų planavimo dokumento korektūros rengimo ir planavimo tikslų“.

**Planuojamos teritorijos adresas:** žemės sklypas koreguojamajame detalijame plane pažymėtas indeksu „B“ (Taikos pr. ir Baltijos pr. kampas) Klaipėdoje. Planuojamas plotas – apie 9,87 ha.

**Teritorijų planavimo rūšis ir lygmuo:** kompleksinio teritorijų planavimo dokumentas, vietovės lygmenis.

**Planavimo organizatorius:** Klaipėdos miesto savivaldybės administracijos direktorius, Klaipėda, Liepų g. 11, LT-92138, tel. (8 461) 396024, el. p. planavimas@klaipeda.lt, interneto tinklalapis [www.klaipeda.lt](http://www.klaipeda.lt).

**Koreguojamo detaliojo plano rengėjas:** UAB „Sweco Lietuva“, Spaudos g. 6-1, 05132 Vilnius, tel. (8 5) 262 2621, el. p. [info@sweco.lt](mailto:info@sweco.lt), interneto svetainė [www.sweco.lt](http://www.sweco.lt). Projekto vadovė Asta Kazlauskaitė, atestato Nr. A1459.

**Planavimo darbų programa** patvirtinta 2023 m. gegužės 23 d. įsakymu Nr. AD1-649 „Dėl planavimo darbų programos patvirtinimo“.

**Planavimo tikslai:** suformuoti žemės sklypus daugiabučiams gyvenamiesiems namams ir kitiems statiniams eksploatuoti, bendro naudojimo, atskirųjų želdynų teritorijas bei detalizuojant bendrojo plano sprendinius nustatyti teritorijos naudojimo reglamentavimo reikalavimus, neprieštaraujančius įstatymų ir kitų teisės aktų reikalavimams bei Teritorijų planavimo įstatymo 4 straipsnio 4 dalyje nurodytų teritorijų planavimo dokumentų sprendiniams.

**Planavimo uždaviniai:** suformuoti žemės sklypus daugiabučiams gyvenamiesiems namams ir kitiems statiniams eksploatuoti ir detalizuojant bendrijame plane nustatytus teritorijos naudojimo reikalavimus, nustatyti teritorijos naudojimo reglamentavimo reikalavimus; suformuoti optimalią urbanistinę struktūrą, suplanuoti optimalią inžinerinių komunikacijų koridorių tinklą; Numatyti teritorijos želdynų plėtrai, priemonės jiems atkurti, esantį apsaugai ir naudojimui; Nustatyti prioritetiškas savivaldybės infrastruktūros vystymo etapus.

**Papildomi planavimo uždaviniai:** Numatyti funkcinius bei kompozicinius ryšius su gretimomis teritorijomis; Numatyti pėsčiųjų, dviračių takų ryšį sistemą, automobilių stovėjimo vietas, kitas susisiekimo komunikacijas ir joms funkcionuoti reikalingų servitūtų poreikį; Prieinuk nurodyti nustatytas ir (ar) nustatyti konkrečias Lietuvos Respublikos specialiąją žemės naudojimo sąlygas įstatyme nurodytas teritorijas, kuriose taikomos specialiosios žemės naudojimo sąlygos; Pateikti papildomą informaciją, reikalingą detaliojo plano sprendiniams patikrinti ir (ar) įgyvendinti.

**Strateginis pasekmių aplinkai vertinimas (SPAV):** vadovautis Planų ir programų strateginio pasekmių aplinkai vertinimo tvarkos aprašu, patvirtintu Lietuvos Respublikos Vyriausybės 2004 m. rugpjūčio 18 d. nutarimu Nr. 967, ir atlikti, jei planuojama plėtra atitinka Lietuvos Respublikos planuojamos ūkinės veiklos poveikio aplinkai vertinimo įstatymo 1 ir 2 prieduose nurodytas veiklas.

**Planavimo terminai:** 2023-2025 m.

**Detaliojo plano rengimo etapai:** parengiamasis, rengimo, baigiamasis.

**Vešas supažindinimas.** Susipažinti su parengtais teritorijų planavimo dokumento sprendiniais galima Klaipėdos miesto savivaldybės administracijos Urbanistikos skyriuje, Liepų g. 11, LT-92138 Klaipėda, tel. (8 461) 396024 ir inžinerinės infrastruktūros, teritorijų planavimo ir statybos elektroninių vartų informacinės sistemos (TPS „Varta“) LR teritorijų planavimo dokumentų rengimo ir teritorijų planavimo proceso valstybinės priežiūros informacinėje sistemoje (TPDRIS, TPD Nr. K-VT-21-23-321) [www.planuojustatau.lt](http://www.planuojustatau.lt) nuo 2024 11 25 iki 2024 12 06. Vešas ekspozicija vyks Klaipėdos miesto savivaldybės pastate (adresas: Liepų g. 11, Klaipėda) I a. tamsiojo skelbimų lentoje, Liepų g. 11, LT-92138 Klaipėda nuo 2024 11 25 iki 2024 12 06. Vešas svarstymas (susirinkimas) dėl parengto teritorijų planavimo dokumento įvyks 2024 12 09, 12:00 val. Klaipėdos miesto savivaldybės administracijos patalpose (adresas: Liepų g. 11, Klaipėda), didžiąją pastarųjų kambarių (II aukštai).

**Pasiūlymų teikimas:** Pasiūlymus dėl teritorijų planavimo dokumento galima teikti raštu planavimo organizatoriui (šiam skelbime nurodytu adresu) ir/ar inžinerinės infrastruktūros, teritorijų planavimo ir statybos elektroninių vartų informacinės sistemos (TPS „Varta“) LR teritorijų planavimo dokumentų rengimo ir teritorijų planavimo proceso valstybinės priežiūros informacinėje sistemoje (TPDRIS, TPD Nr. K-VT-21-23-321) [www.planuojustatau.lt](http://www.planuojustatau.lt) per visų teritorijų planavimo dokumentų rengimo laikotarpį iki vieno susirinkimo pabaigos, vielo susirinkimo metu pasiūlymai teikiami ir žodžiu. Teikiant pasiūlymus, privalo nurodyti vardą, pavardę, adresą ir motyvus, kuriais pagrindžiamas pasiūlymas.

Visa informacija apie projekto rengimo eigą skelbiama internetiniuose tinklalapiuose: <http://www.klaipeda.lt>; <http://www.planuojustatau.lt> (TPD Nr. K-VT-21-23-321).

Teritorijos tarp Baltijos pr., Šilutės pl., Debrecono g. ir Taikos pr., Klaipėdoje, detaliojo plano, patvirtinto Klaipėdos miesto savivaldybės tarybos 2006 m. sausio 26 d. sprendimu Nr. T2-01 „Dėl teritorijos tarp Baltijos pr., Šilutės pl., Debrecono g. ir Taikos pr., Klaipėdoje, detaliojo plano patvirtinimo“, korektūra suplanuotos teritorijos dalyje – apie 9,87 ha žemės sklypui, pažymėtam indeksu „B“

Visuomenės informavimo, konsultavimo ir dalyvavimo ataskaita

3.4.



Draugystės seniūnaitijos seniūnaitėi 2024-11-13 Nr. V1-1481-24

2024.11.13

Daivai Palubinskaitei

Autorius: Asta Kazlaitė  
Projekto numeris: N/A  
Projektas: N/A  
Užsakovas: N/A  
Projekto vadovas: N/A

### DĖL PARENGTŲ TERITORIJŲ PLANAVIMO DOKUMENTO KONKRETIZUOTŲ SPRENDINIŲ

Vadovaujantis Klaipėdos miesto savivaldybės administracijos direktoriaus 2023 m. balandžio 17 d. įsakymu Nr. AD2-513 „Dėl vietovės lygmens teritorijų planavimo dokumento korektūros rengimo ir planavimo tikslų“, parengti teritorijos tarp Baltijos pr., Šilutės pl., Debrecono g. ir Taikos per., Klaipėdoje, detaliojo plano, patvirtinto Klaipėdos miesto savivaldybės tarybos 2006 m. sausio 26 d. sprendimu Nr. T2-01 „Dėl teritorijos tarp Baltijos pr., Šilutės pl., Debrecono g. ir Taikos pr., Klaipėdoje, detaliojo plano patvirtinimo“, korektūra suplanuotos teritorijos dalyje – apie 9,87 ha žemės sklypui, pažymėtam indeksu „B“ sprendiniai, TPD Nr. K-VT-21-23-321 (toliau – detalusis planas).

Planavimo organizatorius: Klaipėdos miesto savivaldybės administracijos direktorius, Klaipėda, Liepų g. 11, LT 91502, tel. (+370 46) 396024, el. p. planavimas@klaipeda.lt, interneto svetainė [www.klaipeda.lt](http://www.klaipeda.lt).

Koreguojamo detaliojo plano rengėjas: UAB „Sweco Lietuva“, Ozo g. 12A-1, LT-08200 Vilnius, tel. (8 5) 262 2621, el. p. info@sweco.lt, interneto svetainė [www.sweco.lt](http://www.sweco.lt). Projekto vadovė Asta Kazlaitė, atestato Nr. A1459.

Vadovaujantis LT Teritorijų planavimo įstatymo 33 str. 3 p. <...> seniūnijų skelbimo lentose ir pranešimuose (siunčiamuose elektroniniu paštu) planuojamoje teritorijoje esančių seniūnijų seniūnams ir seniūnaičiams – informuojama apie teritorijų planavimo dokumentų rengimo pradžią ir planavimo tikslus, apie pasiūlymų teikimo tvarką ir parengtų teritorijų planavimo dokumentų viešo svarstymo vietą ir laiką; <...> informuojame Jus, kaip Draugystės seniūnaitijos seniūnaitę, apie parengtus detaliojo plano koregavimo sprendinius ir siunčiame informacinį pranešimą dėl parengtų konkretizuotų teritorijų planavimo dokumento koregavimo sprendinių.

#### PRIDEDAMA:

1. Informacinis pranešimas dėl parengtų konkretizuotų teritorijų planavimo dokumento koregavimo sprendinių, 2024-11-11, Nr. 31.4 RS2-895, 2 lapai, 1 egz.

Projekto vadovė

Asta Kazlaitė

Sweco  
Telefonas +370 (8) 5 262 2621  
[www.sweco.lt](http://www.sweco.lt)  
Dokumentų nuoroda V1\_1481\_24\_lybraiše\_Draugystės\_seniūnaitėi

Ozo g. 12A-1  
LT 08200 Vilnius  
Lithuania

UAB „Sweco Lietuva“  
Įm. k. 301135783  
Reg. Biržas Vilnius

Dokumentą elektroniniu parašu  
pasirašė ASTA, KAZLAITĖ  
Data: 2024-11-13 14:17:33

Teritorijos tarp Baltijos pr., Šilutės pl., Debrecono g. ir Taikos pr., Klaipėdoje, detaliojo plano, patvirtinto Klaipėdos miesto savivaldybės tarybos 2006 m. sausio 26 d. sprendimu Nr. T2-01 „Dėl teritorijos tarp Baltijos pr., Šilutės pl., Debrecono g. ir Taikos pr., Klaipėdoje, detaliojo plano patvirtinimo“, korektūra suplanuotos teritorijos dalyje – apie 9,87 ha žemės sklypui, pažymėtam indeksu „B“

Visuomenės informavimo, konsultavimo ir dalyvavimo ataskaita

**Kazlaitė, Asta**

**From:** Kazlaitė, Asta  
**Sent:** trečiadienis 2024 m. lapkritis 13 14:24  
**To:**   
**Subject:** Informacinis pranešimas dėl parengtų teritorijų planavimo dokumento konkretizuotų sprendinių  
**Attachments:** V1\_1481\_24\_lydrastis\_Draugystes\_seniunaitei-s1113.pdf; 2024-11-11 Informacinis pranešimas.pdf

Laba diena,

Siunčiame informacinį pranešimą dėl parengtų teritorijų planavimo dokumento konkretizuotų sprendinių.

Prašome informuoti, kad el. pranešimą gavote.

Dėkoju.

Pagarbiai  
Asta Kazlaitė  
Projekto vadovė

UAB „Sweco Lietuva“ | Vilnius  
Mob. +37061037509  
asta.kazlaite@sweco.lt  
www.sweco.lt



LinkedIn  
Įm. k. 301135783 | Reg. biuras: Vilnius

Norėdami gauti daugiau informacijos apie tai, kaip „Sweco“ tvarko jūsų asmens duomenis, skaitykite čia.

---

Teritorijos tarp Baltijos pr., Šilutės pl., Debreceno g. ir Taikos pr., Klaipėdoje, detaliojo plano, patvirtinto Klaipėdos miesto savivaldybės tarybos 2006 m. sausio 26 d. sprendimu Nr. T2-01 „Dėl teritorijos tarp Baltijos pr., Šilutės pl., Debreceno g. ir Taikos pr., Klaipėdoje, detaliojo plano patvirtinimo“, korektūra suplanuotos teritorijos dalyje – apie 9,87 ha žemės sklypui, pažymėtam indeksu „B“

Visuomenės informavimo, konsultavimo ir dalyvavimo ataskaita

Olimpijos seniūnaitijos seniūnaičiui 2024-11-13 Nr. V1-1480-24  
Egidijui Vaitkevičiui

2024.11.13

Autorius: Asta Kazlaitė  
Projekto numeris: N/A  
Projektas: N/A  
Užsakovas: N/A  
Projekto vadovas: N/A

## DĖL PARENGTŲ TERITORIJŲ PLANAVIMO DOKUMENTO KONKRETIZUOTŲ SPRENDINIŲ

Vadovaujantis Klaipėdos miesto savivaldybės administracijos direktoriaus 2023 m. balandžio 17 d. įsakymu Nr. AD2-513 „Dėl vietovės lygmens teritorijų planavimo dokumento korektūros rengimo ir planavimo tikslų“, parengti teritorijos tarp Baltijos pr., Šilutės pl., Debrecono g. ir Taikos pr., Klaipėdoje, detaliojo plano, patvirtinto Klaipėdos miesto savivaldybės tarybos 2006 m. sausio 26 d. sprendimu Nr. T2-01 „Dėl teritorijos tarp Baltijos pr., Šilutės pl., Debrecono g. ir Taikos pr., Klaipėdoje, detaliojo plano patvirtinimo“, korektūra suplanuotos teritorijos dalyje – apie 9,87 ha žemės sklypui, pažymėtam indeksu „B“ sprendiniai, TPD Nr. K-VT-21-23-321 (toliau – detalusis planas).

Planavimo organizatorius: Klaipėdos miesto savivaldybės administracijos direktorius, Klaipėda, Liepų g. 11, LT 91502, tel. (+370 46) 398024, el. p. planavimas@klaipeda.lt, interneto svetainė [www.klaipeda.lt](http://www.klaipeda.lt).

Koreguojamo detaliojo plano rengėjas: UAB „Sweco Lietuva“, Ozo g. 12A-1, LT-08200 Vilnius, tel. (8 5) 262 2621, el. p. info@sweco.lt, interneto svetainė [www.sweco.lt](http://www.sweco.lt). Projekto vadovė Asta Kazlaitė, atestato Nr. A1459.

Vadovaujantis LT Teritorijų planavimo įstatymo 33 str. 3 p. <...> seniūnijų skelbimo lentose ir pranešimuose (siunčiamuose elektroniniu paštu) planuojamoje teritorijoje esančių seniūnijų seniūnams ir seniūnaičiams – informuojama apie teritorijų planavimo dokumentų rengimo pradžią ir planavimo tikslus, apie pasiūlymų teikimo tvarką ir parengtų teritorijų planavimo dokumentų viešo svarstymo vietą ir laiką; <...> informuojame Jus, kaip Olimpjos seniūnaitijos seniūnaitį, apie parengtus detaliojo plano koregavimo sprendinius ir siunčiame informacinį pranešimą dėl parengtų konkretizuotų teritorijų planavimo dokumento koregavimo sprendinių.

### PRIDEDAMA:

1. Informacinis pranešimas dėl parengtų konkretizuotų teritorijų planavimo dokumento koregavimo sprendinių, 2024-11-11, Nr. 31.4 RS2-895, 2 lapai, 1 egz.

Projekto vadovė

Asta Kazlaitė

Sweco  
Telefonas +370 (0) 5 262 2621  
[www.sweco.lt](http://www.sweco.lt)  
Dokumento numeris V1\_1480\_24\_lydyslaikis\_Olimpjos\_seniunaitis

Ozo g. 12A-1  
LT 08200 Vilnius  
Lithuania

UAB „Sweco Lietuva“  
Įm. k. 301125783  
Reg. Būsta Vilnius

Dokumentą elektroniniu parašu  
pasirašė ASTA KAZLAITĖ 1/1  
Data: 2024-11-13 14:16:39

Teritorijos tarp Baltijos pr., Šilutės pl., Debrecono g. ir Taikos pr., Klaipėdoje, detaliojo plano, patvirtinto Klaipėdos miesto savivaldybės tarybos 2006 m. sausio 26 d. sprendimu Nr. T2-01 „Dėl teritorijos tarp Baltijos pr., Šilutės pl., Debrecono g. ir Taikos pr., Klaipėdoje, detaliojo plano patvirtinimo“, korektūra suplanuotos teritorijos dalyje – apie 9,87 ha žemės sklypui, pažymėtam indeksu „B“

Visuomenės informavimo, konsultavimo ir dalyvavimo ataskaita

**Kazlaitė, Asta**

---

**From:** Kazlaitė, Asta  
**Sent:** trečiadienis 2024 m. lapkritis 13 14:23  
**To:**   
**Subject:** Informacinis pranešimas dėl parengtų teritorijų planavimo dokumento konkretizuotų sprendinių  
**Attachments:** V1\_1480\_24\_lydrastis\_Olimpijos\_seniunaiciui-s1113.pdf; 2024-11-11 Informacinis pranešimas.pdf

Laba diena,

Siunčiame informacinį pranešimą dėl parengtų teritorijų planavimo dokumento konkretizuotų sprendinių.

Prašome informuoti, kad el. pranešimą gavote.

Dėkoju.

Pagarbiai  
Asta Kazlaitė  
Projekto vadovė

UAB „Sweco Lietuva“ | Vilnius  
Mob. +37061037509  
asta.kazlaite@sweco.lt  
www.sweco.lt



LinkedIn  
Įm. k. 301135783 | Reg. biuras: Vilnius

Norėdami gauti daugiau informacijos apie tai, kaip „Sweco“ tvarko jūsų asmens duomenis, skaitykite čia.

---

Teritorijos tarp Baltijos pr., Šilutės pl., Debreceno g. ir Taikos pr., Klaipėdoje, detaliojo plano, patvirtinto Klaipėdos miesto savivaldybės tarybos 2006 m. sausio 26 d. sprendimu Nr. T2-01 „Dėl teritorijos tarp Baltijos pr., Šilutės pl., Debreceno g. ir Taikos pr., Klaipėdoje, detaliojo plano patvirtinimo“, korektūra suplanuotos teritorijos dalyje – apie 9,87 ha žemės sklypui, pažymėtam indeksu „B“

Visuomenės informavimo, konsultavimo ir dalyvavimo ataskaita

3.5.

**Elektroninio dokumento nuorašas**



UAB „Sweco Lietuva“
GAUTA Nr. V2-1303-24
Data 2024-10-24

**KLAIPĖDOS MIESTO SAVIVALDYBĖS ADMINISTRACIJA**

UAB „Sweco Lietuva“  
El. p. info@sweco.lt

] Jūsų 2024-10-23 laišką,  
reg. Nr. UA1-259

**DĖL INFORMACINIO STENDO VIETOS DERINIMO**

Vadovaujantis Lietuvos Respublikos vietos savivaldos įstatymo 34 straipsnio 6 dalies 5 punktu, Lietuvos Respublikos teritorijų planavimo įstatymo 2 straipsnio 34 dalimi ir 1996 m. rugsėjo 18 d. Lietuvos Respublikos Vyriausybės nutarimo Nr. 1079 „Dėl visuomenės informavimo, konsultavimo ir dalyvavimo priimant sprendimus dėl teritorijų planavimo nuostatų patvirtinimo“ nuostatų 22.3 papunkčiu, derinu informacinio stendo vietą ir dydį. Planuojamoje teritorijoje tvirtinant standus, turi būti įvertinamos inžinerinės komunikacijos.

PRIDEDAMA. Informacinio stendo schema, 1 lapas.  
Pagarbiai

Savivaldybės administracijos direktorius

Andrius Žukas

Aušra Šimkuvienė, tel. (8 46) 39 32 27, el. p. ausra.simkuviene@klaipeda.lt

Biudžetinė įstaiga, Liepų g. 11, LT-92138 Klaipėda  
Tel. (0 46) 39 60 08, faks. (0 46) 41 00 47, el. p. info@klaipeda.lt  
Duomenys kaupiami ir saugomi Juridinių asmenų registre, kodas 188710823



Teritorijos tarp Baltijos pr., Šilutės pl., Debreceno g. ir Taikos pr., Klaipėdoje, detaliojo plano, patvirtinto Klaipėdos miesto savivaldybės tarybos 2006 m. sausio 26 d. sprendimu Nr. T2-01 „Dėl teritorijos tarp Baltijos pr., Šilutės pl., Debreceno g. ir Taikos pr., Klaipėdoje, detaliojo plano patvirtinimo“, korektūra suplanuotos teritorijos dalyje – apie 9,87 ha žemės sklypui, pažymėtam indeksu „B“

Visuomenės informavimo, konsultavimo ir dalyvavimo ataskaita

TERITORIJOS TARP BALTIJOS PR., ŠILUTĖS PL., DEBRECENO G. IR TAIKOS PR., KLAIPĖDOJE, DETALIOJO PLANO, PATVIRTINTO KLAIPĖDOS MIESTO SAVIVALDYBĖS TARYBOS 2006 M. SAUSIO 26 D. SPRENDIMU NR. T2-01 „DĖL TERITORIJOS TARP BALTIJOS PR., ŠILUTĖS PL., DEBRECENO G. IR TAIKOS PR., KLAIPĖDOJE, DETALIOJO PLANO PATVIRTINIMO“, KOREKTŪRA SUPLANUOTOS TERITORIJOS DALYJE - APIE 9,87 HA ŽEMĖS SKLYPUI, PAŽYMĖTAM INDEKSU "B"

### INFORMACINIŲ STENDŲ VIETOS PARINKIMO SCHEMA



**Informacinio stendo Nr. 1 vieta**  
(adresas: Baltijos pr. 83, LT-94119 Klaipėda)  
Informacinio stendo dydis: A2 formatas (42 x 59,4 cm)



**Informacinio stendo Nr. 2 vieta**  
(adresas: tarp Taikos pr. 73 ir 79, LT-94114 Klaipėda)  
Informacinio stendo dydis: A2 formatas (42 x 59,4 cm)

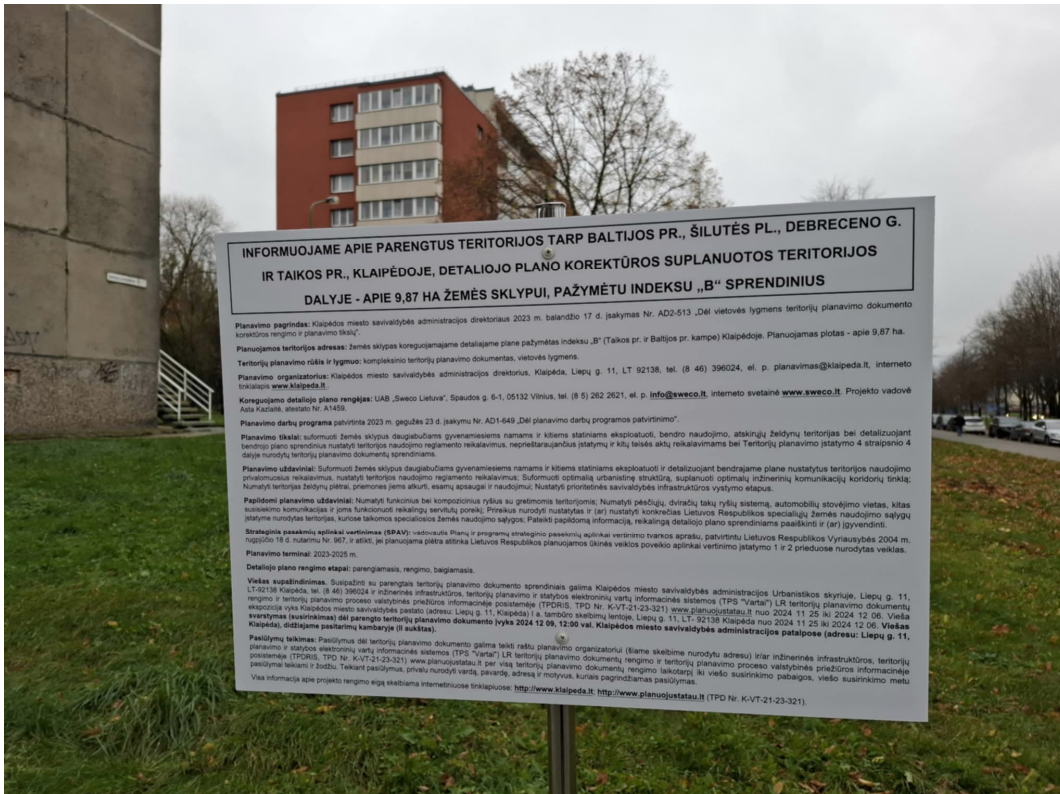
Teritorijos tarp Baltijos pr., Šilutės pl., Debreceno g. ir Taikos pr., Klaipėdoje, detaliojo plano, patvirtinto Klaipėdos miesto savivaldybės tarybos 2006 m. sausio 26 d. sprendimu Nr. T2-01 „Dėl teritorijos tarp Baltijos pr., Šilutės pl., Debreceno g. ir Taikos pr., Klaipėdoje, detaliojo plano patvirtinimo“, korektūra suplanuotos teritorijos dalyje – apie 9,87 ha žemės sklypui, pažymėtam indeksu „B“

Visuomenės informavimo, konsultavimo ir dalyvavimo ataskaita

<b>DETALŪS METADUOMENYS</b>	
<b>Dokumento sudarytojas (-ai)</b>	Klaipėdos miesto savivaldybė 188710823, Liepų g. 11, LT-91502, Klaipėda
<b>Dokumento pavadinimas (antraštė)</b>	DEL INFORMACINIO STENDO VIETOS DERINIMO
<b>Dokumento registracijos data ir numeris</b>	2024-10-24 Nr. (4.39E)-R2-3022
<b>Dokumento gavimo data ir dokumento gavimo registracijos numeris</b>	–
<b>Dokumento specifikacijos identifikavimo žymuo</b>	ADOC-V1.0
<b>Parašo paskirtis</b>	Pasirašymas
<b>Parašą sukūrusio asmens vardas, pavardė ir pareigos</b>	Andrius Žukas, Savivaldybės administracijos direktorius, SAVIVALDYBĖS ADMINISTRACIJOS DIREKTORIUS
<b>Sertifikatas išduotas</b>	ANDRIUS ŽUKAS, mobile signature, Teledema LT
<b>Parašo sukūrimo data ir laikas</b>	2024-10-24 11:24:36 (GMT+03:00)
<b>Parašo formatas</b>	XAdES-T
<b>Laiko žymoje nurodytas laikas</b>	2024-10-24 11:24:54 (GMT+03:00)
<b>Informacija apie sertifikavimo paslaugų teikėją</b>	RCSC IssuingCA, VI Registru centras - i.k. 124110246 LT
<b>Sertifikato galiojimo laikas</b>	2024-05-02 17:12:11 – 2026-05-02 17:12:11
<b>Informacija apie būdus, naudotus metaduomenų vientisumui užtikrinti</b>	"Registravimas" paskirties metaduomenų vientisumas užtikrintas naudojant "RCSC IssuingCA, VI Registru centras - i.k. 124110246 LT" išduotą sertifikatą "Dokumentų valdymo sistema Avily, Klaipėdos miesto savivaldybės administracija, i.k. 188710823 LT", sertifikatas galioja nuo 2021-12-20 12:35:17 iki 2024-12-19 12:35:17
<b>Pagrindinio dokumento priedų skaičius</b>	1
<b>Pagrindinio dokumento pridedamų dokumentų skaičius</b>	–
<b>Pridedamo dokumento sudarytojas (-ai)</b>	–
<b>Pridedamo dokumento pavadinimas (antraštė)</b>	–
<b>Pridedamo dokumento registracijos data ir numeris</b>	–
<b>Programinės įrangos, kuria naudojantis sudarytas elektroninis dokumentas, pavadinimas</b>	Dokumentų valdymo sistema Avily, versija 3.5.78.2
<b>Informacija apie elektroninio dokumento ir elektroninio (-ių) parašo (-ų) tikrinimą (tikrinimo data)</b>	Atitinka specifikacijos keliamus reikalavimus. Visi dokumente esantys elektroniniai parašai galioja (2024-10-24 11:56:32)
<b>Paieškos nuoroda</b>	–
<b>Papildomi metaduomenys</b>	Nuorašą suformavo 2024-10-24 11:56:32 Dokumentų valdymo sistema Avily

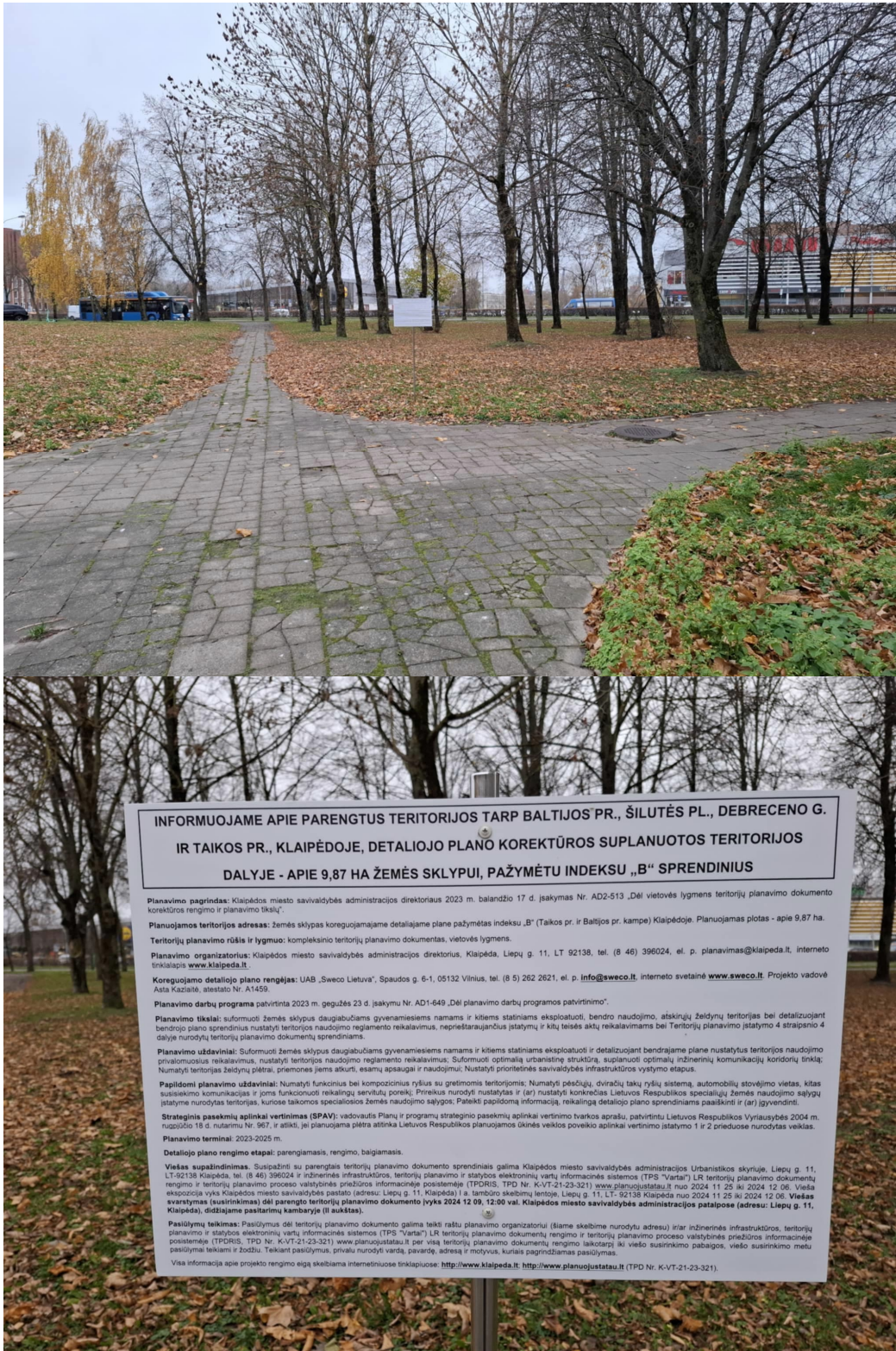
Teritorijos tarp Baltijos pr., Šilutės pl., Debreceno g. ir Taikos pr., Klaipėdoje, detaliojo plano, patvirtinto Klaipėdos miesto savivaldybės tarybos 2006 m. sausio 26 d. sprendimu Nr. T2-01 „Dėl teritorijos tarp Baltijos pr., Šilutės pl., Debreceno g. ir Taikos pr., Klaipėdoje, detaliojo plano patvirtinimo“, korektūra suplanuotos teritorijos dalyje – apie 9,87 ha žemės sklypui, pažymėtam indeksu „B“

Visuomenės informavimo, konsultavimo ir dalyvavimo ataskaita



Teritorijos tarp Baltijos pr., Šilutės pl., Debreceno g. ir Taikos pr., Klaipėdoje, detaliojo plano, patvirtinto Klaipėdos miesto savivaldybės tarybos 2006 m. sausio 26 d. sprendimu Nr. T2-01 „Dėl teritorijos tarp Baltijos pr., Šilutės pl., Debreceno g. ir Taikos pr., Klaipėdoje, detaliojo plano patvirtinimo“, korektūra suplanuotos teritorijos dalyje – apie 9,87 ha žemės sklypui, pažymėtam indeksu „B“

Visuomenės informavimo, konsultavimo ir dalyvavimo ataskaita



**INFORMUOJAME APIE PARENGTUS TERITORIJOS TARP BALTIJOS PR., ŠILUTĖS PL., DEBRECENO G. IR TAIKOS PR., KLAIPĖDOJE, DETALIOJO PLANO KOREKTŪROS SUPLANUOTOS TERITORIJOS DALYJE - APIE 9,87 HA ŽEMĖS SKLYPUI, PAŽYMĖTU INDEKSU „B“ SPRENDINIUS**

**Planavimo pagrindas:** Klaipėdos miesto savivaldybės administracijos direktoriaus 2023 m. balandžio 17 d. įsakymas Nr. AD2-513 „Dėl vietovės lygmens teritorijų planavimo dokumento korektūros rengimo ir planavimo tikslų“.

**Planuojamos teritorijos adresas:** Žemės sklypas koreguojamajame detalizajame plane pažymėtas indeksu „B“ (Taikos pr. ir Baltijos pr. kampe) Klaipėdoje. Planuojamas plotas - apie 9,87 ha.

**Teritorijų planavimo rūšis ir lygmuo:** kompleksinio teritorijų planavimo dokumentas, vietovės lygmens.

**Planavimo organizatorius:** Klaipėdos miesto savivaldybės administracijos direktorius, Klaipėda, Liepų g. 11, LT 92138, tel. (8 46) 396024, el. p. planavimas@klaipeda.lt, interneto tinklalapis [www.klaipeda.lt](http://www.klaipeda.lt)

**Koreguojamo detaliojo plano rengėjas:** UAB „Sweco Lietuva“, Spaudos g. 6-1, 05132 Vilnius, tel. (8 5) 262 2621, el. p. [info@sweco.lt](mailto:info@sweco.lt), interneto svetainė [www.sweco.lt](http://www.sweco.lt). Projekto vadovė Asta Kazlauskaitė, atestato Nr. A1459.

**Planavimo darbų programa patvirtinta** 2023 m. gegužės 23 d. įsakymu Nr. AD1-649 „Dėl planavimo darbų programos patvirtinimo“.

**Planavimo tikslai:** suformuoti žemės sklypus daugiabuoliams gyvenamiesiems namams ir kitiems statiniams eksploatuoti, bendro naudojimo, atskirųjų želdynų teritorijas bei detalizuojant bendrojo plano sprendinius nustatyti teritorijos naudojimo reglamento reikalavimus, nepreštaraujančius įstatymų ir kitų teisės aktų reikalavimams bei Teritorijų planavimo įstatymo 4 straipsnio 4 dalyje nurodytų teritorijų planavimo dokumentų sprendiniams.

**Planavimo uždaviniai:** Suformuoti žemės sklypus daugiabuoliams gyvenamiesiems namams ir kitiems statiniams eksploatuoti ir detalizuojant bendrajame plane nustatytus teritorijos naudojimo privalusiuosius reikalavimus, nustatyti teritorijos naudojimo reglamento reikalavimus; Suformuoti optimalią urbanistinę struktūrą, suplanuoti optimalų inžinerinių komunikacijų koridorių tinklą; Numatyti teritorijas želdynų plėtrai, priemonės jiems atkurti, esamų apsaugai ir naudojimui; Nustatyti prioritetines savivaldybės infrastruktūros vystymo etapus.

**Papildomi planavimo uždaviniai:** Numatyti funkcinius bei kompozicinius ryšius su gretimomis teritorijomis; Numatyti pėsčiųjų, dviračių takų ryšių sistemą, automobilių stovėjimo vietas, kitas susisiekimo komunikacijas ir joms funkcionuoti reikalingų sąlygų poreikį; Priešais nurodyti nustatytas ir (ar) nustatytas konkrečias Lietuvos Respublikos specialiąją žemės naudojimo sąlygų įstatyme nurodytas teritorijas, kuriose taikomos specialiosios žemės naudojimo sąlygos; Pateikti papildomą informaciją, reikalingą detaliojo plano sprendiniams patikrinti ir (ar) įgyvendinti.

**Strateginis pasekmių aplinkai vertinimas (SPA):** vadovaujantis Planų ir programų strateginio pasekmių aplinkai vertinimo tvarkos aprašu, patvirtintu Lietuvos Respublikos Vyriausybės 2004 m. rugpjūčio 18 d. nutarimu Nr. 967, ir atlikti, jei planuojama plėtra atitinka Lietuvos Respublikos planuojamos ūkinės veiklos poveikio aplinkai vertinimo įstatymo 1 ir 2 prieduose nurodytas veikas.

**Planavimo terminai:** 2023-2025 m.

**Detaliojo plano rengimo etapai:** parengiamasis, rengimo, baigiamasis.

**Viešas susipažindinimas:** Susipažinti su parengtais teritorijų planavimo dokumento sprendiniais galima Klaipėdos miesto savivaldybės administracijos Urbanistikos skyriuje, Liepų g. 11, LT-92138 Klaipėda, tel. (8 46) 396024 ir elektroninėje infrastruktūros teritorijų planavimo ir statybos elektroninių vartų informacinės sistemos (TPS "Vartai") LR teritorijų planavimo dokumentų rengimo ir teritorijų planavimo proceso valstybinės priežiūros informacinėje sistemoje (TPDRIS, TPD Nr. K-VT-21-23-321) [www.planuojustatai.lt](http://www.planuojustatai.lt) nuo 2024 11 25 iki 2024 12 06. Viešas ekspozicija vyks Klaipėdos miesto savivaldybės pastate (adresas: Liepų g. 11, Klaipėda) ir a. tambošo skelbimų lentose, Liepų g. 11, LT-92138 Klaipėda nuo 2024 11 25 iki 2024 12 06. **Viešas svarstymas (susirinkimas) dėl parengto teritorijų planavimo dokumento įvyks 2024 12 09, 12:00 val. Klaipėdos miesto savivaldybės administracijos patalpose (adresas: Liepų g. 11, Klaipėda), didžiąją pasitarimų kambarių (I aukštas).**

**Pasiūlymų teikimas:** Pasiūlymus dėl teritorijų planavimo dokumento galima teikti raštu planavimo organizatoriui (šiuo skelbime nurodytu adresu) ir/ar inžinerinės infrastruktūros, teritorijų planavimo ir statybos elektroninių vartų informacinės sistemos (TPS "Vartai") LR teritorijų planavimo dokumentų rengimo ir teritorijų planavimo proceso valstybinės priežiūros informacinėje sistemoje (TPDRIS, TPD Nr. K-VT-21-23-321) [www.planuojustatai.lt](http://www.planuojustatai.lt) per visą teritorijų planavimo dokumentų rengimo laikotarpį iki vieno susirinkimo pabaigos, vieno susirinkimo metu pasiūlymai teikiami ir žodžiu. Teikiant pasiūlymus, privalo nurodyti vardą, pavardę, adresą ir motyvus, kuriais pagrindžiamas pasiūlymas.

Visa informacija apie projekto rengimo eigą skelbiama internetiniuose tinklalapiuose: <http://www.klaipeda.lt>; <http://www.planuojustatai.lt> (TPD Nr. K-VT-21-23-321).

Teritorijos tarp Baltijos pr., Šilutės pl., Debreceno g. ir Taikos pr., Klaipėdoje, detaliojo plano, patvirtinto Klaipėdos miesto savivaldybės tarybos 2006 m. sausio 26 d. sprendimu Nr. T2-01 „Dėl teritorijos tarp Baltijos pr., Šilutės pl., Debreceno g. ir Taikos pr., Klaipėdoje, detaliojo plano patvirtinimo“, korektūra suplanuotos teritorijos dalyje – apie 9,87 ha žemės sklypui, pažymėtam indeksu „B“

Visuomenės informavimo, konsultavimo ir dalyvavimo ataskaita

3.6.1.

**KLAIPĖDOS MIESTO SAVIVALDYBĖS ADMINISTRACIJA**

Pagal pridedamą sąrašą

Nr. 2024-11-11 (Sl. k. RSD-895)

**DĖL TERITORIJŲ PLANAVIMO DOKUMENTO**

Informuojame apie rengiamą teritorijos tarp Baltijos pr., Šilutės pl., Debreceno g. ir Taikos per., Klaipėdoje, detaliojo plano, patvirtinto Klaipėdos miesto savivaldybės tarybos 2006 m. sausio 26 d. sprendimu Nr. T2-01 „Dėl teritorijos tarp Baltijos pr., Šilutės pl., Debreceno g. ir Taikos pr., Klaipėdoje, detaliojo plano patvirtinimo“, korektūrą suplanuotos teritorijos dalyje – apie 9,87 ha žemės sklypui, pažymėtam indeksu „B“ bei viešai svarstyti teikiamus parengtus Detaliojo plano korektūros sprendinius.

Planavimo pagrindas: Klaipėdos miesto savivaldybės administracijos direktoriaus 2023 m. balandžio 17 d. įsakymas Nr. AD2-513 „Dėl vietovės lygmens teritorijų planavimo dokumento korektūros rengimo ir planavimo tikslų“.

Planuojamos teritorijos adresas: žemės sklypas koreguojamajame detalijame plane pažymėtas indeksu „B“ (Taikos pr. ir Baltijos pr. kampe) Klaipėdoje. Planuojamas plotas – apie 9,87 ha.

Teritorijų planavimo rūšis ir lygmuo: kompleksinio teritorijų planavimo dokumentas, vietovės lygmens.

Planavimo organizatorius: Klaipėdos miesto savivaldybės administracijos direktorius, Klaipėda, Liepų g. 11, LT 92138, tel. (8 46) 396024, el. p. [planavimas@klaipeda.lt](mailto:planavimas@klaipeda.lt), interneto tinklalapis [www.klaipeda.lt](http://www.klaipeda.lt).

Koreguojamo detaliojo plano rengėjas: UAB „Sweco Lietuva“, Spaudos g. 6-1, 05132 Vilnius, tel. (8 5) 262 2621, el. p. [info@sweco.lt](mailto:info@sweco.lt), interneto svetainė [www.sweco.lt](http://www.sweco.lt). Projekto vadovė Asta Kazlaitė, atestato Nr. A1459.

Planavimo darbų programa patvirtinta 2023 m. gegužės 23 d. įsakymu Nr. AD1-649 „Dėl planavimo darbų programos patvirtinimo“.

Planavimo tikslai: suformuoti žemės sklypus daugiabučiams gyvenamiesiems namams ir kitiems statiniams eksploatuoti, bendro naudojimo, atskirųjų želdynų teritorijas bei detalizuojant bendrojo plano sprendinius nustatyti teritorijos naudojimo reglamento reikalavimus, neprieštaraujančius įstatymų ir kitų teisės aktų reikalavimams bei Teritorijų planavimo įstatymo 4 straipsnio 4 dalyje nurodytų teritorijų planavimo dokumentų sprendiniams.

Planavimo uždaviniai: suformuoti žemės sklypus daugiabučiams gyvenamiesiems namams ir kitiems statiniams eksploatuoti ir detalizuojant bendrajame plane nustatytus teritorijos naudojimo privalomuosius reikalavimus, nustatyti teritorijos naudojimo reglamento reikalavimus; Suformuoti optimalią urbanistinę struktūrą, suplanuoti optimalų inžinerinių komunikacijų koridorių tinklą; Numatyti teritorijas želdynų plėtrai, priemones

Biudžetinė įstaiga, Liepų g. 11, LT-92138 Klaipėda

Tel. (0 46) 39 60 08, faks. (0 46) 41 00 47, el. p. [info@klaipeda.lt](mailto:info@klaipeda.lt)

Duomenys kaupiami ir saugomi Juridinių asmenų registre, kodas 188710823

---

Teritorijos tarp Baltijos pr., Šilutės pl., Debreceno g. ir Taikos pr., Klaipėdoje, detaliojo plano, patvirtinto Klaipėdos miesto savivaldybės tarybos 2006 m. sausio 26 d. sprendimu Nr. T2-01 „Dėl teritorijos tarp Baltijos pr., Šilutės pl., Debreceno g. ir Taikos pr., Klaipėdoje, detaliojo plano patvirtinimo“, korektūra suplanuotos teritorijos dalyje – apie 9,87 ha žemės sklypui, pažymėtam indeksu „B“

Visuomenės informavimo, konsultavimo ir dalyvavimo ataskaita

jiems atkurti, esamų apsaugai ir naudojimui; Nustatyti prioritetingas savivaldybės infrastruktūros vystymo etapus.

Papildomi planavimo uždaviniai: numatyti funkcinis bei kompozicinius ryšius su gretimomis teritorijomis; Numatyti pėsčiųjų, dviračių takų ryšių sistemą, automobilių stovėjimo vietas, kitas susisiekimo komunikacijas ir joms funkcionuoti reikalingų servitūtų poreikį; Prireikus nurodyti nustatytas ir (ar) nustatyti konkrečias Lietuvos Respublikos specialiųjų žemės naudojimo sąlygų įstatyme nurodytas teritorijas, kuriose taikomos specialiosios žemės naudojimo sąlygos; Pateikti papildomą informaciją, reikalingą detaliojo plano sprendiniams paaiškinti ir (ar) įgyvendinti.

Strateginis pasekmių aplinkai vertinimas (SPAV): vadovautis Planų ir programų strateginio pasekmių aplinkai vertinimo tvarkos aprašu, patvirtintu Lietuvos Respublikos Vyriausybės 2004 m. rugpjūčio 18 d. nutarimu Nr. 967, ir atlikti, jei planuojama plėtra atitinka Lietuvos Respublikos planuojamos ūkinės veiklos poveikio aplinkai vertinimo įstatymo 1 ir 2 prieduose nurodytas veiklas.

Planavimo terminai: 2023-2025 m.

Detaliojo plano rengimo etapai: parengiamasis, rengimo, baigiamasis.

Viešas supažindinimas. Susipažinti su parengtais teritorijų planavimo dokumento sprendiniais galima Klaipėdos miesto savivaldybės administracijos Urbanistikos skyriuje, Liepų g. 11, LT-92138 Klaipėda, tel. (8 46) 396024 ir inžinerinės infrastruktūros, teritorijų planavimo ir statybos elektroninių vartų informacinės sistemos (TPS "Vartai") LR teritorijų planavimo dokumentų rengimo ir teritorijų planavimo proceso valstybinės priežiūros informacinėje posistemėje (TPDRIS, TPD Nr. K-VT-21-23-321) [www.planuojustatau.lt](http://www.planuojustatau.lt) nuo 2024 11 25 iki 2024 12 06. Vieša ekspozicija vyks Klaipėdos miesto savivaldybės pastato (adresu: Liepų g. 11, Klaipėda) I a. tambūro skelbimų lentoje, Liepų g. 11, LT- 92138 Klaipėda nuo 2024 11 25 iki 2024 12 06. Viešas svarstymas (susirinkimas) dėl parengto teritorijų planavimo dokumento įvyks 2024 12 09, 12:00 val. Klaipėdos miesto savivaldybės administracijos patalpose (adresu: Liepų g. 11, Klaipėda), didžiajame pasitarimų kambaryje (II aukštas).

Pasiūlymų teikimas: pasiūlymus dėl teritorijų planavimo dokumento galima teikti raštu planavimo organizatoriui (šiuo skelbime nurodytu adresu) ir/ar inžinerinės infrastruktūros, teritorijų planavimo ir statybos elektroninių vartų informacinės sistemos (TPS "Vartai") LR teritorijų planavimo dokumentų rengimo ir teritorijų planavimo proceso valstybinės priežiūros informacinėje posistemėje (TPDRIS, TPD Nr. K-VT-21-23-321) [www.planuojustatau.lt](http://www.planuojustatau.lt) per visą teritorijų planavimo dokumentų rengimo laikotarpį iki viešo susirinkimo pabaigos, viešo susirinkimo metu pasiūlymai teikiami ir žodžiu. Teikiant pasiūlymus, privalu nurodyti vardą, pavardę, adresą ir motyvus, kuriais pagrindžiamas pasiūlymas.

Visa informacija apie projekto rengimo eigą skelbiama internetiniuose tinklapiuose: <http://www.klaipeda.lt>; <http://www.planuojustatau.lt> (TPD Nr. K-VT-21-23-321).

Pagarbiai

Savivaldybės administracijos direktorius



Andrius Žukas

Aušra Šimkuvienė, tel. (0 46) 39 32 27, el. p. [ausra.simkuviene@klaipeda.lt](mailto:ausra.simkuviene@klaipeda.lt)

3.6.2.

Eil. Nr.	Planuojama teritorija			
	Unikalus Nr.	Adresas	Pastaba	Savininkas / žemės patikėjimo teisė
1	4400-4970-5966	Baltijos pr. 99A	žemės sklypas pastatas – sandėlis 2197-1000-7018  Sudaryta nuomos sutartis patalpai: UAB "Latoža projektai", a.k. 305779206 Klaipėda, Ragainės g. 6A-27, LT-92196	Savininkas: LIETUVOS RESPUBLIKA  Savininkas: Nacionalinė žemės tarnyba prie Aplinkos ministerijos, Vilnius, Gedimino pr. 19, LT-01103  Žemės patikėjimo teisė: Klaipėdos miesto savivaldybė a.k. 111100775
2	4400-0078-3873	Baltijos pr. 79T	žemės sklypas su statiniais  Pastatas-transformatorinė 2196-8009-8010	Savininkas: LIETUVOS RESPUBLIKA  Žemės patikėjimo teisė: Klaipėdos miesto savivaldybė a.k. 111100775  Savininkas: AB "Energijos skirstymo operatorius", a.k. 304151376, Vilnius, Laisvės pr. 10, LT-04215
3	2101-0006-0042	Baltijos pr. 65A	žemės sklypas  pastatas-dirbtuvės 2197-1000-5012	
4	2197-0005-8014	Taikos pr. 71	Pastatas  Daugiabutis	Nustatytas turto administravimas: UAB Mano Būstas Klaipėda, a.k. 140524848, Klaipėda, Kuosų g. 18-1, LT-91187
5	2197-0005-9011	Taikos pr. 73	Pastatas  Daugiabutis	Nustatytas turto administravimas: UAB Mano Būstas Klaipėda, a.k. 140524848
6	2197-0006-0010	Taikos pr. 75	Pastatas  Daugiabutis	Nustatytas bendro naudojimo objektų valdymas (įsteigta daugiabučio namo savininkų bendrija): Daugiabučio namo savininkų bendrija "DRAUGYSTĖ", a.k. 141817658, Klaipėda, Taikos pr. 75, LT-94114
7	2197-0006-2016	Taikos pr. 77	Pastatas  Daugiabutis	Nustatytas turto administravimas: UAB Mano Būstas Klaipėda, a.k. 140524848
8	2197-2001-	Baltijos pr. 99	Pastatas	Nustatytas turto administravimas: UAB

Teritorijos tarp Baltijos pr., Šilutės pl., Debrecono g. ir Taikos pr., Klaipėdoje, detaliojo plano, patvirtinto Klaipėdos miesto savivaldybės tarybos 2006 m. sausio 26 d. sprendimu Nr. T2-01 „Dėl teritorijos tarp Baltijos pr., Šilutės pl., Debrecono g. ir Taikos pr., Klaipėdoje, detaliojo plano patvirtinimo“, korektūra suplanuotos teritorijos dalyje – apie 9,87 ha žemės sklypui, pažymėtam indeksu „B“

Visuomenės informavimo, konsultavimo ir dalyvavimo ataskaita

	1013		Daugiabutis	Mano Būstas Klaipėda, a.k. 140524848
9	2197-0001-9015	Baltijos pr. 97	Pastatas Daugiabutis	Nustatytas bendro naudojimo objektų valdymas (įsteigta daugiabučio namo savininkų bendrija): Daugiabučio namo savininkų bendrija "Rūta", a.k. 141822114, Klaipėda, Baltijos pr. 97, LT-94115
10	2197-0001-8018	Baltijos pr. 95	Pastatas Daugiabutis	Nustatytas turto administravimas: UAB Mano Būstas Klaipėda, a.k. 140524848
11	2197-1000-6012	Baltijos pr. 93	Pastatas Daugiabutis	Nustatytas turto administravimas: UAB "Bonus Admin ir CO", a.k. 302693182, Klaipėda, Tilžės g. 38-6, LT-91112
12	2197-0001-7014	Baltijos pr. 91	Pastatas Daugiabutis	Nustatytas turto administravimas: UAB Mano Būstas Klaipėda, a.k. 140524848
13	2197-0001-6012	Baltijos pr. 89	Pastatas Daugiabutis	Nustatytas bendro naudojimo objektų valdymas (įsteigta daugiabučio namo savininkų bendrija): Daugiabučio namo savininkų bendrija "ŠEŠUPĖ", a.k. 306069547, Klaipėda, Baltijos pr. 89, LT-94117
14	2196-9001-2017	Baltijos pr. 87	Pastatas Daugiabutis	Nustatytas turto administravimas: UAB Mano Būstas Klaipėda, a.k. 140524848
15	2197-0001-5015	Baltijos pr. 83	Pastatas Daugiabutis	Nustatytas turto administravimas: UAB Mano Būstas Klaipėda, a.k. 140524848
16	2196-9001-1016	Baltijos pr. 81	Pastatas Daugiabutis	Nustatytas turto administravimas: UAB Mano Būstas Klaipėda, a.k. 140524848
17	2197-0001-4018	Baltijos pr. 79	Pastatas Daugiabutis	Nustatytas turto administravimas: UAB Mano Būstas Klaipėda, a.k. 140524848
18	2197-0001-3010	Baltijos pr. 75	Pastatas Daugiabutis	Nustatytas turto administravimas: UAB GREEN ADMIN, a.k. 300940577; Klaipėda, Šilutės pl. 105, LT-95112  Nustatytas bendro naudojimo objektų valdymas (įsteigta daugiabučio namo savininkų bendrija): Daugiabučio namo savininkų bendrija "Kastytis", a.k. 141786337, Klaipėda, Baltijos pr. 75, LT-94121

Teritorijos tarp Baltijos pr., Šilutės pl., Debreceno g. ir Taikos pr., Klaipėdoje, detaliojo plano, patvirtinto Klaipėdos miesto savivaldybės tarybos 2006 m. sausio 26 d. sprendimu Nr. T2-01 „Dėl teritorijos tarp Baltijos pr., Šilutės pl., Debreceno g. ir Taikos pr., Klaipėdoje, detaliojo plano patvirtinimo“, korektūra suplanuotos teritorijos dalyje – apie 9,87 ha žemės sklypui, pažymėtam indeksu „B“

Visuomenės informavimo, konsultavimo ir dalyvavimo ataskaita

19	2197-0001-2012	Baltijos pr. 73	Pastatas Daugiabutis	Nustatytas bendro naudojimo objektų valdymas (įsteigta daugiabučio namo savininkų bendrija): Daugiabučio namo savininkų bendrija "PAMARYS", a.k. 141794437, Klaipėda, Baltijos pr. 73, LT-94121
20	2197-2001-0016	Baltijos pr. 71	Pastatas Daugiabutis	Nustatytas bendro naudojimo objektų valdymas (įsteigta daugiabučio namo savininkų bendrija): Daugiabučio namo Baltijos pr. Nr. 71, Klaipėdoje, savininkų bendrija, a.k. 301223571, Klaipėda, Baltijos pr. 71-28, LT-94124
21	2197-0001-1015	Baltijos pr. 69	Pastatas Daugiabutis	Nustatytas turto administravimas: UAB Mano Būstas Klaipėda, a.k. 140524848
22	2197-0001-0018	Baltijos pr. 67	Pastatas Daugiabutis	Nustatytas bendro naudojimo objektų valdymas (įsteigta daugiabučio namo savininkų bendrija): Daugiabučio namo savininkų bendrija "Žemčiūgas", a.k. 300588097, Klaipėda, Baltijos pr. 67-49, LT-94123
23	2197-2000-9017	Baltijos pr. 65	Pastatas Daugiabutis	Nustatytas bendro naudojimo objektų valdymas (įsteigta daugiabučio namo savininkų bendrija): Daugiabučio namo savininkų bendrija Baltijos pr. 65, Klaipėda, a.k. 302428682, Klaipėda, Baltijos pr. 65, LT-94126
24	2197-0000-9019	Baltijos pr. 61	Pastatas Daugiabutis	Nustatytas turto administravimas: UAB Mano Būstas Klaipėda, a.k. 140524848
25	2197-1000-3018	Baltijos pr. 59	Pastatas Daugiabutis	Nustatytas turto administravimas: UAB Mano Būstas Klaipėda, a.k. 140524848
26		Taikos pr. 75T	Pastatas Be sklypo	-
Kaimyninė teritorija				
27.	4400-2210-7751	Baltijos/Taikos pr.	žemės sklypas su statiniais Baltijos pr. ir Taikos pr. sankryža.	Savininkas: LIETUVOS RESPUBLIKA Žemės patikėjimo teisė: Klaipėdos miesto savivaldybė a.k. 111100775
28.	2101-0006-0213	Baltijos pr. 101	žemės sklypas Pastatas	LIETUVOS RESPUBLIKA Žemės patikėjimo teisė: Klaipėdos

Teritorijos tarp Baltijos pr., Šilutės pl., Debreceno g. ir Taikos pr., Klaipėdoje, detaliojo plano, patvirtinto Klaipėdos miesto savivaldybės tarybos 2006 m. sausio 26 d. sprendimu Nr. T2-01 „Dėl teritorijos tarp Baltijos pr., Šilutės pl., Debreceno g. ir Taikos pr., Klaipėdoje, detaliojo plano patvirtinimo“, korektūra suplanuotos teritorijos dalyje – apie 9,87 ha žemės sklypui, pažymėtam indeksu „B“

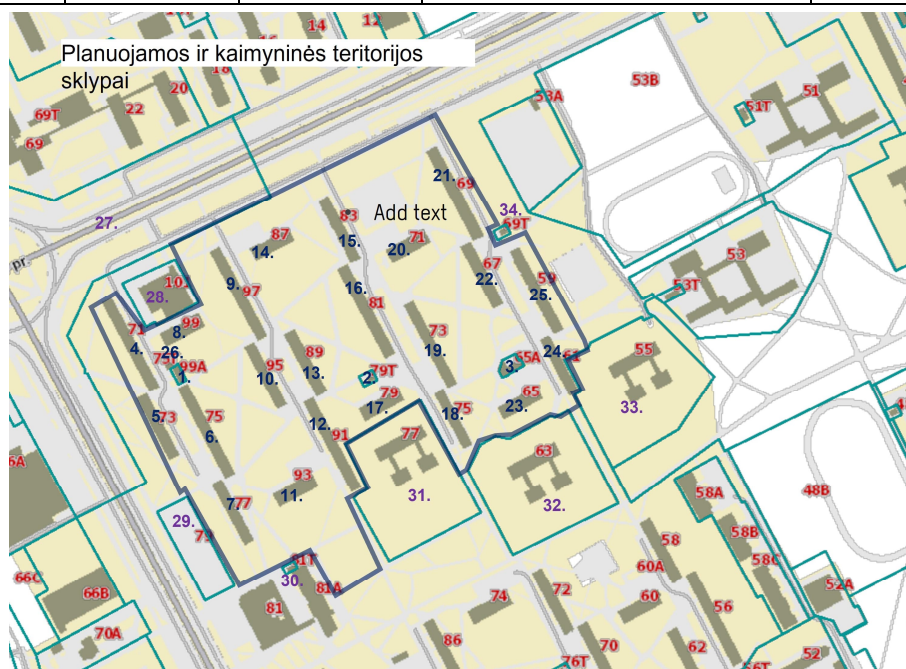
Visuomenės informavimo, konsultavimo ir dalyvavimo ataskaita

			2197-2000-2014	miesto savivaldybė a.k. 111100775  Sudaryta nuomos sutartis: UAB „RIVONA“, a.k. 110512039  Pastato savivinkas: UAB „RIVONA“, a.k. 110512039, Vilnius, Savanorių pr. 176, LT-03154  Sudaryta pastato nuomos sutartis: UAB „NORFOS MEŽMENA“: A.K. 110778328, Vilnius, Savanorių pr. 176B, LT-03154
29.	4400-1647-6387	Taikos pr. 79	žemės sklypas	Savininkas: LIETUVOS RESPUBLIKA  Žemės patikėjimo teisė: Klaipėdos miesto savivaldybė a.k. 111100775
30.	4400-0161-4038	Taikos pr. 81T	žemės sklypas	Savininkas: LIETUVOS RESPUBLIKA  Žemės patikėjimo teisė: Klaipėdos miesto savivaldybė a.k. 111100775  Sudaryta nuomos sutartis: AB „Energijos skirstymo operatorius“, a.k. 304151376
-	2197-4004-3017	Taikos pr. 81	pastatas	
-	2197-4004-3017	Taikos pr. 81A	pastatas	
31.	4400-2694-9082	Baltijos pr. 77	žemės sklypas su statiniais  Pastatas- Darželis  2197-3000-3016  Kiti inžineriniai statiniai- Kiemo statiniai  2197-3000-3038	Savininkas: KLAIPĖDOS MIESTO SAVIVALDYBĖ, a.k. 111100775; LIETUVOS RESPUBLIKA  Žemės patikėjimo teisė: Klaipėdos miesto savivaldybė a.k. 111100775  Sudaryta panaudos sutartis: Klaipėdos lopšelis-darželis "Želmenėlis", a.k. 190425735, Klaipėda, Baltijos pr. 77, LT-94122
32.	4400-2694-8974	Baltijos pr. 63	žemės sklypas  Pastatas- Darželis-lopšelis  2197-1000-4015  Pastatas- Kiemo rūšys  2197-1000-4026	Savininkas: KLAIPĖDOS MIESTO SAVIVALDYBĖ, a.k. 111100775; LIETUVOS RESPUBLIKA  Žemės patikėjimo teisė: Klaipėdos miesto savivaldybė a.k. 111100775  Turto patikėjimo teisė, Sudaryta panaudos sutartis: Klaipėdos lopšelis-darželis "Čiauškutė", a.k. 190433792;

Teritorijos tarp Baltijos pr., Šilutės pl., Debreceno g. ir Taikos pr., Klaipėdoje, detaliojo plano, patvirtinto Klaipėdos miesto savivaldybės tarybos 2006 m. sausio 26 d. sprendimu Nr. T2-01 „Dėl teritorijos tarp Baltijos pr., Šilutės pl., Debreceno g. ir Taikos pr., Klaipėdoje, detaliojo plano patvirtinimo“, korektūra suplanuotos teritorijos dalyje – apie 9,87 ha žemės sklypui, pažymėtam indeksu „B“

Visuomenės informavimo, konsultavimo ir dalyvavimo ataskaita

			<p>Nuotekų šalinimo tinklai- Lietaus nuotekų tinklai</p> <p>4400-5649-9457</p> <p>Kiti inžineriniai statiniai- Kiamo statiniai</p> <p>2197-1000-4037</p>	<p>Klaipėda, Baltijos pr. 55, LT-94125</p> <p>Panaudos sutartis: VšĮ Pajūrio Valdorfo bendruomenė, a.k. 303229719, Klaipėdos r. sav., Kretingalės sen., Girkalių k., Artojų g. 4, LT-92371</p> <p>Turto patikėjimo teisė: Klaipėdos miesto savivaldybės administracija a.k. 188710823, Klaipėda, Liepų g. 11, LT-92138</p>
33.	4400-2758-5948	Baltijos pr. 55	<p>žemės sklypas</p> <p>Pastatas- Vaikų darželis lopšelis 2197-1000-2010</p> <p>Kiti inžineriniai statiniai- Kiamo statiniai</p> <p>2197-1000-2031</p>	<p>Savininkas: LIETUVOS RESPUBLIKA</p> <p>Žemės patikėjimo teisė: Klaipėdos miesto savivaldybė a.k. 111100775</p> <p>Savininkas: KLAIPĖDOS MIESTO SAVIVALDYBĖ, a.k. 111100775;</p> <p>Turto patikėjimo teisė, panaudos sutartis: Klaipėdos lopšelis-darželis "Čiauškutė", a.k. 190433792;</p>
34	4400-0078-3740	Baltijos pr. 69T	<p>žemės sklypas</p> <p>Pastatas-Transformatorinė 2196-8009-9019</p>	<p>LIETUVOS RESPUBLIKA</p> <p>Žemės patikėjimo teisė: Klaipėdos miesto savivaldybė a.k. 111100775</p> <p>Savininkas, nuomos sutartis: AB "Energijos skirstymo operatorius", a.k. 304151376</p>



Teritorijos tarp Baltijos pr., Šilutės pl., Debreceno g. ir Taikos pr., Klaipėdoje, detaliojo plano, patvirtinto Klaipėdos miesto savivaldybės tarybos 2006 m. sausio 26 d. sprendimu Nr. T2-01 „Dėl teritorijos tarp Baltijos pr., Šilutės pl., Debreceno g. ir Taikos pr., Klaipėdoje, detaliojo plano patvirtinimo“, korektūra suplanuotos teritorijos dalyje – apie 9,87 ha žemės sklypui, pažymėtam indeksu „B“

Visuomenės informavimo, konsultavimo ir dalyvavimo ataskaita

3.6.3.



Daugiabučio namo savininkų bendrijai 2024-11-12 Nr. V1-1463-24  
Baltijos pr. 65, Klaipėda

2024.10.31

Baltijos pr. 65, Klaipėda, LT- 94126

Autorius: Irena Dvareckaitė-Gulbort  
Projekto numeras: N/A  
Projektas: N/A  
Užsakovas: N/A  
Projekto vietovės: N/A

### DĖL PARENGTŲ TERITORIJŲ PLANAVIMO DOKUMENTO KONKRETIZUOTŲ SPRENDINIŲ IR INFORMACIJOS PASKELBIMO

Vadovaujantis Klaipėdos miesto savivaldybės administracijos direktoriaus 2023 m. balandžio 17 d. įsakymu Nr. AD2-513 „Dėl vietovės lygmens teritorijų planavimo dokumento korektūros rengimo ir planavimo tikslų“, parengti teritorijos tarp Baltijos pr., Šilutės pl., Debreceno g. ir Taikos pr., Klaipėdoje, detaliojo plano, patvirtinto Klaipėdos miesto savivaldybės tarybos 2006 m. sausio 26 d. sprendimu Nr. T2-01 „Dėl teritorijos tarp Baltijos pr., Šilutės pl., Debreceno g. ir Taikos pr., Klaipėdoje, detaliojo plano patvirtinimo“, korektūra suplanuotos teritorijos dalyje – apie 9,87 ha žemės sklypui, pažymėtam indeksu „B“ sprendiniai, TPD Nr. K-VT-21-23-321 (toliau – detalusis planas).

Planavimo organizatorius: Klaipėdos miesto savivaldybės administracijos direktorius, Klaipėda, Liepų g. 11, LT 91502, tel. (+370 46) 398024, el. p. [planavimas@klaipeda.lt](mailto:planavimas@klaipeda.lt), interneto svetainė [www.klaipeda.lt](http://www.klaipeda.lt).

Koreguojamo detaliojo plano rengėjas: UAB „Sweco Lietuva“, Ozo g. 12A-1, LT-08200 Vilnius, tel. (8 5) 262 2621, el. p. [info@sweco.lt](mailto:info@sweco.lt), interneto svetainė [www.sweco.lt](http://www.sweco.lt). Projekto vadovė Asta Kazlaitė, atestato Nr. A1450.

Šiuo raštu informuojame Jus, Daugiabučio namo savininkų bendriją Baltijos pr. Nr. 65, Klaipėdoje (daugiabučio gyvenamojo namo adresas: Baltijos pr. 65, Klaipėda), apie parengtus detaliojo plano korektūros konkretizuotus sprendinius ir siunčiame informacinį pranešimą kur galima susipažinti su parengtais detaliojo plano dokumento sprendiniais.

Vadovaujantis LR Vyriausybės 1996-09-18 nutarimu Nr. 1079 (LR Vyriausybės 24-05-21 nutarimo Nr. 353 redakcija) patvirtintų Visuomenės informavimo, konsultavimo ir dalyvavimo priimant sprendimus dėl teritorijų planavimo nuostatų 22.1 papunkčiu, **prašome, Jūsų, per 5 darbo dienas raštu informuoti daugiabučio gyvenamojo namo Baltijos pr. 65 butų ir kitų patalpų savininkus el. pranešimu ar pranešimą imetant į pašto dėžutes, o taip pat informaciją paskelbti kiekvienos daugiabučio namo laiptinės skelbimų lentoje.** Informacinis pranešimas pridedamas.

\* <...> 22.1. vadovaudamasis Nuostatų 4 punktu, informuoja planuojamos teritorijos ir kaimyninių žemės sklypų valdytojus ar naudotojus, nurodydamas, kur galima susipažinti su parengtais detaliojo plano dokumento sprendiniais (**jei į planuojama teritorija ir (ar) kaimynini žemės sklypa patenka gyvenamosios paskirties daugiabutis pastatas, apie koreguojamą teritorijų planavimo dokumentą informuojama daugiabučio gyvenamojo namo savininkų bendrija ar kitas bendrojo naudojimo objektų valdytojas, kuris apie tai per 5 darbo dienas el. pranešimu ar pranešimą imetant į pašto dėžutes ir informaciją paskelbiant kiekvienos daugiabučio namo laiptinės skelbimų lentoje praneša butų ir kitų patalpų savininkams**): <...>

Sweco Ozo g. 12A-1 UAB „Sweco Lietuva“  
Telefonas +370 (8) 5 262 2621 LT 08200 Vilnius Jm. k. 301135783  
[www.sweco.lt](http://www.sweco.lt) Lietuva Reg. Būrnas Vilnius  
Dokumentu numeris 2024\_11\_12\_raštu\_Nr\_V1-1463-24\_bendrija\_Baltija\_pr\_65

1/2

Teritorijos tarp Baltijos pr., Šilutės pl., Debreceno g. ir Taikos pr., Klaipėdoje, detaliojo plano, patvirtinto Klaipėdos miesto savivaldybės tarybos 2006 m. sausio 26 d. sprendimu Nr. T2-01 „Dėl teritorijos tarp Baltijos pr., Šilutės pl., Debreceno g. ir Taikos pr., Klaipėdoje, detaliojo plano patvirtinimo“, korektūra suplanuotos teritorijos dalyje – apie 9,87 ha žemės sklypui, pažymėtam indeksu „B“

Visuomenės informavimo, konsultavimo ir dalyvavimo ataskaita

Taip pat prašome Jūsų:

- Informuoti koreguojamo detaliojo plano rengėja el. paštu [info@sweco.lt](mailto:info@sweco.lt), kad raštiški informaciniai pranešimai, su informacija apie parengtus konkretizuotus teritorijų planavimo dokumento koregavimo sprendinius ir susipažinimo su jais tvarka, buvo pranešti daugiabučio gyvenamojo namo Baltijos pr. 65 butų ir kitų patalpų savininkams el. pranešimu ar pranešima įmetant į pašto dėžutes. Tuo atveju, jei pranešimai buvo siųsti el. pranešimu, prašome Jūsų, atsiusti el. laišku kopijas el. paštu [info@sweco.lt](mailto:info@sweco.lt), o jei pranešimai buvo įmesti į pašto dėžutes, patvirtinkite tai raštu.
- Raštu informuoti koreguojamo detaliojo plano rengėja el. paštu [info@sweco.lt](mailto:info@sweco.lt), kad informacinis pranešimas, su informacija apie parengtus konkretizuotus teritorijų planavimo dokumento koregavimo sprendinius ir susipažinimo su jais tvarka, buvo paskelbtas daugiabučio gyvenamojo namo Baltijos pr. 65 kiekvienos laiptinės skelbimo lentoje, prisegant skelbimo lentos su iškabintu informaciniu pranešimu fotografija.

2024.10.31

Projekto numeris N/A  
Projektas N/A.

Dėkojame.

PRIDEDAMA:

1. Informacinis pranešimas dėl parengtų konkretizuotų teritorijų planavimo dokumento koregavimo sprendinių, 2024-11-11, Nr. 31.4 RS2-895, 2 lapai, 1 egz.

Projekto vadovė



Asta Kazlaite

El. paštas: [asta.kazlaite@sweco.lt](mailto:asta.kazlaite@sweco.lt)

Tel. +370 610 37509

Dokumento nuoroda 2024\_11\_12\_rasto\_nr\_V1-1463-24\_bendrja\_Baltija\_pr\_65

2/2

Teritorijos tarp Baltijos pr., Šilutės pl., Debreceno g. ir Taikos pr., Klaipėdoje, detaliojo plano, patvirtinto Klaipėdos miesto savivaldybės tarybos 2006 m. sausio 26 d. sprendimu Nr. T2-01 „Dėl teritorijos tarp Baltijos pr., Šilutės pl., Debreceno g. ir Taikos pr., Klaipėdoje, detaliojo plano patvirtinimo“, korektūra suplanuotos teritorijos dalyje – apie 9,87 ha žemės sklypui, pažymėtam indeksu „B“

Visuomenės informavimo, konsultavimo ir dalyvavimo ataskaita

Daugiabučio namo Baltijos pr. Nr. 71,  
Klaipėdoje, savininkų bendrija

2024-11-12

Nr. V1-1464-24

2024.10.31

Baltijos pr. 71-28, Klaipėda, LT- 94124

Autorius: Irena Dvareckaitė-Golmont  
Projekto numeris: N/A  
Projektas: N/A  
Užsakovas: N/A  
Projekto vadovas: N/A

## DĖL PARENGTŲ TERITORIJŲ PLANAVIMO DOKUMENTO KONKRETIZUOTŲ SPRENDINIŲ IR INFORMACIJOS PASKELBIMO

Vadovaujantis Klaipėdos miesto savivaldybės administracijos direktoriaus 2023 m. balandžio 17 d. įsakymu Nr. AD2-513 „Dėl vietovės lygmens teritorijų planavimo dokumento korektūros rengimo ir planavimo tikslų“, parengti teritorijos tarp Baltijos pr., Šilutės pl., Debrecono g. ir Taikos per., Klaipėdoje, detaliojo plano, patvirtinto Klaipėdos miesto savivaldybės tarybos 2006 m. sausio 26 d. sprendimu Nr. T2-01 „Dėl teritorijos tarp Baltijos pr., Šilutės pl., Debrecono g. ir Taikos pr., Klaipėdoje, detaliojo plano patvirtinimo“, korektūra suplanuotos teritorijos dalyje – apie 9,87 ha žemės sklypui, pažymėtam indeksu „B“ sprendiniai, TPD Nr. K-VT-21-23-321 (toliau – detalusis planas).

Planavimo organizatorius: Klaipėdos miesto savivaldybės administracijos direktorius, Klaipėda, Liepų g. 11, LT 91502, tel. (+370 46) 396024, el. p. [planavimas@klaipeda.lt](mailto:planavimas@klaipeda.lt), interneto svetainė [www.klaipeda.lt](http://www.klaipeda.lt).

Koreguojamo detaliojo plano rengėjas: UAB „Sweco Lietuva“, Ozo g. 12A-1, LT-08200 Vilnius, tel. (8 5) 262 2621, el. p. [info@sweco.lt](mailto:info@sweco.lt), interneto svetainė [www.sweco.lt](http://www.sweco.lt). Projekto vadovė Asta Kazlaitė, atestato Nr. A1459.

Šiuo raštu informuojame Jus, Daugiabučio namo Baltijos pr. Nr. 71, Klaipėdoje, savininkų bendriją (daugiabučio gyvenamojo namo adresas: Baltijos pr. 71, Klaipėda), apie parengtus detaliojo plano korektūros konkretizuotus sprendinius ir siunčiame informaciją pranešimą kur galima susipažinti su parengtais detaliojo plano dokumento sprendiniais.

Vadovaujantis LR Vyriausybės 1996-09-18 nutarimu Nr. 1079 (LR Vyriausybės 24-05-21 nutarimo Nr. 353 redakcija) patvirtintų Visuomenės informavimo, konsultavimo ir dalyvavimo priimant sprendimus dėl teritorijų planavimo nuostatų 22.1 papunkčiu\*, prašome. Jūsų, per 5 darbo dienas raštu informuoti daugiabučio gyvenamojo namo Baltijos pr. 71 butų ir kitų patalpų savininkus el. pranešimu ar pranešimą įmetant į pašto dėžutes, o taip pat informaciją paskelbti kiekvienos daugiabučio namo laiptinės skelbimų lentoje. Informacinis pranešimas pridedamas.

\* <...> 22.1. vadovaudamasis Nuostatų 4 punktu, informuoja planuojamos teritorijos ir kaimyninių žemės sklypų valdytojus ar naudotojus, nurodydamas, kur galima susipažinti su parengtais detaliojo plano dokumento sprendiniais (jei į planuojamą teritoriją ir (ar) kaimyninį žemės sklypą patenka gyvenamosios paskirties daugiabutis pastatas, apie koreguojamą teritorijų planavimo dokumentą informuojama daugiabučio gyvenamojo namo savininkų bendrija ar kitas bendrojo naudojimo objektų valdytojas, kuris apie tai per 5 darbo dienas el. pranešimu ar pranešimą įmetant į pašto dėžutes ir informaciją paskelbiant kiekvienos daugiabučio namo laiptinės skelbimų lentoje praneša butų ir kitų patalpų savininkams); <...>

Sweco  
Telefonas +370 (0) 5 262 2621  
[www.sweco.lt](http://www.sweco.lt)

Ozo g. 12A-1  
LT 08200 Vilnius  
Lithuania

UAB „Sweco Lietuva“  
Įm. k. 301135783  
Reg. Biuras Vilnius

Dokumento numeris: 2024\_11\_12\_rasto\_Nr\_V1-1464-24\_bendrija\_Baltijos\_pr\_71

1/2

Teritorijos tarp Baltijos pr., Šilutės pl., Debrecono g. ir Taikos pr., Klaipėdoje, detaliojo plano, patvirtinto Klaipėdos miesto savivaldybės tarybos 2006 m. sausio 26 d. sprendimu Nr. T2-01 „Dėl teritorijos tarp Baltijos pr., Šilutės pl., Debrecono g. ir Taikos pr., Klaipėdoje, detaliojo plano patvirtinimo“, korektūra suplanuotos teritorijos dalyje – apie 9,87 ha žemės sklypui, pažymėtam indeksu „B“

Visuomenės informavimo, konsultavimo ir dalyvavimo ataskaita

Taip pat prašome Jūsų:

- Informuoti koreguojamo detaliojo plano rengėją el. paštu [info@sweco.lt](mailto:info@sweco.lt), kad raštiški informaciniai pranešimai, su informacija apie parengtus konkretizuotus teritorijų planavimo dokumento koregavimo sprendinius ir susipažinimo su jais tvarką, buvo pranešti daugiabučio gyvenamojo namo Baltijos pr. 71 butu ir kitų patalpų savininkams el. pranešimu ar pranešima įmetant į pašto dėžutes. Tuo atveju, jei pranešimai buvo siųsti el. pranešimu, prašome Jūsų atsiųsti el. laišku kopijas el. paštu [info@sweco.lt](mailto:info@sweco.lt), o jei pranešimai buvo įmesti į pašto dėžutes, patvirtinkite tai raštu.
- Raštu informuoti koreguojamo detaliojo plano rengėją el. paštu [info@sweco.lt](mailto:info@sweco.lt), kad informacinis pranešimas, su informacija apie parengtus konkretizuotus teritorijų planavimo dokumento koregavimo sprendinius ir susipažinimo su jais tvarką, buvo paskelbtas daugiabučio gyvenamojo namo Baltijos pr. 71 kiekvienos laiptinės skelbimo lentoje, pridedant skelbimo lentos su iškabintu informaciniu pranešimu fotografiją.

2024.10.31

Projekto numeris NIA  
Projektas NIA

Dėkojame.

PRIDEDAMA:

1. Informacinis pranešimas dėl parengtų konkretizuotų teritorijų planavimo dokumento koregavimo sprendinių, 2024-11-11, Nr. 31.4 RS2-895, 2 lapai, 1 egz.

Projekto vadovė



Asta Kazlaitė

El. paštas: [asta.kazlaite@sweco.lt](mailto:asta.kazlaite@sweco.lt)

Tel. +370 610 37509

UAB "Bonus Admin ir CO"

2024-11-12

Nr. V1-1465-24

2024.10.31

Tilžės g. 38-6, Klaipėda, LT- 91112

Autorius: Irena Dvareckaitė-Golmori  
Projekto numeras: N/A  
Projektas: N/A  
Užsakovas: N/A  
Projekto vadovas: N/A

## DĖL PARENGTŲ TERITORIJŲ PLANAVIMO DOKUMENTO KONKRETIZUOTŲ SPRENDINIŲ IR INFORMACIJOS PASKELBIMO

Vadovaujantis Klaipėdos miesto savivaldybės administracijos direktoriaus 2023 m. balandžio 17 d. įsakymu Nr. AD2-513 „Dėl vietovės lygmens teritorijų planavimo dokumento korektūros rengimo ir planavimo tikslų“, parengti teritorijos tarp Baltijos pr., Šilutės pl., Debreceno g. ir Taikos pr., Klaipėdoje, detaliojo plano, patvirtinto Klaipėdos miesto savivaldybės tarybos 2006 m. sausio 26 d. sprendimu Nr. T2-01 „Dėl teritorijos tarp Baltijos pr., Šilutės pl., Debreceno g. ir Taikos pr., Klaipėdoje, detaliojo plano patvirtinimo“, korektūra suplanuotos teritorijos dalyje – apie 9,87 ha žemės sklypui, pažymėtam indeksu „B“ sprendiniai, TPD Nr. K-VT-21-23-321 (toliau – detalusis planas).

Planavimo organizatorius: Klaipėdos miesto savivaldybės administracijos direktorius, Klaipėda, Liepų g. 11, LT 91502, tel. (+370 46) 396024, el. p. [planavimas@klaipeda.lt](mailto:planavimas@klaipeda.lt), interneto svetainė [www.klaipeda.lt](http://www.klaipeda.lt).

Koreguojamo detaliojo plano rengėjas: UAB „Sweco Lietuva“, Ozo g. 12A-1, LT-08200 Vilnius, tel. (8 5) 262 2621, el. p. [info@sweco.lt](mailto:info@sweco.lt), interneto svetainė [www.sweco.lt](http://www.sweco.lt). Projekto vadovė Asta Kazlaitė, atestato Nr. A1459.

Šiuo raštu informuojame Jus, Daugiabučio namo Baltijos pr. 93 Klaipėdoje administratorių UAB "Bonus Admin ir CO" (daugiabučio gyvenamojo namo adresas: Baltijos pr. 93, Klaipėda), apie parengtus detaliojo plano korektūros konkretizuotus sprendinius ir siunčiame informacinį pranešimą kur galima susipažinti su parengtais detaliojo plano dokumento sprendiniais.

Vadovaujantis LR Vyriausybės 1996-09-18 nutarimu Nr. 1079 (LR Vyriausybės 24-05-21 nutarimo Nr. 353 redakcija) patvirtintų Visuomenės informavimo, konsultavimo ir dalyvavimo priimant sprendimus dėl teritorijų planavimo nuostatų 22.1 papunkčiu, **prašome, Jūsų, per 5 darbo dienas raštu informuoti daugiabučio gyvenamojo namo Baltijos pr. 93 butų ir kitų patalpų savininkus el. pranešimu ar pranešimą imetant į pašto dėžutes, o taip pat informaciją paskelbti kiekvienos daugiabučio namo laiptinės skelbimų lentoje.** Informacinis pranešimas pridedamas.

\* <...> 22.1. vadovaudamasis Nuostatų 4 punktu, informuoja planuojamos teritorijos ir kaimyninių žemės sklypų valdytojus ar naudotojus, nurodydamas, kur galima susipažinti su parengtais detaliojo plano dokumento sprendiniais **(jei į planuojama teritoriją ir (ar) kaimynini žemės sklypa patenka gyvenamosios paskirties daugiabutis pastatas, apie koreguojama teritorijų planavimo dokumentą informuojama daugiabučio gyvenamojo namo savininkų bendrija ar kitas bendrojo naudojimo objektų valdytojas, kuris apie tai per 5 darbo dienas el. pranešimu ar pranešimą imetant į pašto dėžutes ir informaciją paskelbiant kiekvienos daugiabučio namo laiptinės skelbimų lentoje praneša butų ir kitų patalpų savininkams);** <...>

Sweco  
Telefonas +370 (8) 5 262 2621  
[www.sweco.lt](http://www.sweco.lt)

Ozo g. 12A-1  
LT 08200 Vilnius  
Lithuania

UAB „Sweco Lietuva“  
Įm. k. 301135783  
Reg. Biuras Vilnius

Dokumento nuomata 2024\_11\_12\_rašti Nr. V1-1465-24\_bendrja\_Bonus\_admin

1/2

Teritorijos tarp Baltijos pr., Šilutės pl., Debreceno g. ir Taikos pr., Klaipėdoje, detaliojo plano, patvirtinto Klaipėdos miesto savivaldybės tarybos 2006 m. sausio 26 d. sprendimu Nr. T2-01 „Dėl teritorijos tarp Baltijos pr., Šilutės pl., Debreceno g. ir Taikos pr., Klaipėdoje, detaliojo plano patvirtinimo“, korektūra suplanuotos teritorijos dalyje – apie 9,87 ha žemės sklypui, pažymėtam indeksu „B“

Visuomenės informavimo, konsultavimo ir dalyvavimo ataskaita

Taip pat prašome Jūsų:

2024.10.31

- Informuoti koreguojamo detaliojo plano rengėja el. paštu [info@sweco.lt](mailto:info@sweco.lt) kad raštiški informaciniai pranešimai, su informacija apie parengtus konkretizuotus teritorijų planavimo dokumento koregavimo sprendinius ir susipažinimo su jais tvarką, buvo pranešti daugiabučio gyvenamojo namo Baltijos pr. 93 butų ir kitų patalpų savininkams el. pranešimu ar pranešimą įmetant į pašto dėžutes. Tuo atveju, jei pranešimai buvo siųsti el. pranešimu, prašome Jūsų, atsiusti el. laiškų kopijas el. paštu [info@sweco.lt](mailto:info@sweco.lt), o jei pranešimai buvo įmesti į pašto dėžutes, patvirtinkite tai raštu.
- Raštu informuoti koreguojamo detaliojo plano rengėja el. paštu [info@sweco.lt](mailto:info@sweco.lt) kad informacinis pranešimas, su informacija apie parengtus konkretizuotus teritorijų planavimo dokumento koregavimo sprendinius ir susipažinimo su jais tvarką, buvo paskelbtas daugiabučio gyvenamojo namo Baltijos pr. 93 kiekvienos laiptinės skelbimo lentoje, prisegant skelbimo lentos su iškabintu informaciniu pranešimu fotografija.

Projekto numeris N/A  
Projektas N/A

Dėkojame.

PRIDEDAMA:

1. Informacinis pranešimas dėl parengtų konkretizuotų teritorijų planavimo dokumento koregavimo sprendinių, 2024-11-11, Nr. 31.4 RS2-895, 2 lapai, 1 egz.

Projekto vadovė



Asta Kazlaite

El. paštas: [asta.kazlaite@sweco.lt](mailto:asta.kazlaite@sweco.lt)

Tel. +370 610 37509

Teritorijos tarp Baltijos pr., Šilutės pl., Debreceno g. ir Taikos pr., Klaipėdoje, detaliojo plano, patvirtinto Klaipėdos miesto savivaldybės tarybos 2006 m. sausio 26 d. sprendimu Nr. T2-01 „Dėl teritorijos tarp Baltijos pr., Šilutės pl., Debreceno g. ir Taikos pr., Klaipėdoje, detaliojo plano patvirtinimo“, korektūra suplanuotos teritorijos dalyje – apie 9,87 ha žemės sklypui, pažymėtam indeksu „B“

Visuomenės informavimo, konsultavimo ir dalyvavimo ataskaita

Daugiabučio namo savininkų bendrijai  
"DRAUGYSTĖ"

2024-11-12

Nr. V1-1466-24

2024.10.31

Taikos pr. 75, Klaipėda, LT-94114

Autorius: Ilona Dvareckaitė-Golmurt  
Projekto numeris: N/A  
Projektas: N/A  
Užsakovas: N/A  
Projekto vadovas: N/A

## DĖL PARENGTŲ TERITORIJŲ PLANAVIMO DOKUMENTO KONKRETIZUOTŲ SPRENDINIŲ IR INFORMACIJOS PASKELBIMO

Vadovaujantis Klaipėdos miesto savivaldybės administracijos direktoriaus 2023 m. balandžio 17 d. įsakymu Nr. AD2-513 „Dėl vietovės lygmens teritorijų planavimo dokumento korektūros rengimo ir planavimo tikslų“, parengti teritorijos tarp Baltijos pr., Šilutės pl., Debreceno g. ir Taikos per., Klaipėdoje, detaliojo plano, patvirtinto Klaipėdos miesto savivaldybės tarybos 2006 m. sausio 26 d. sprendimu Nr. T2-01 „Dėl teritorijos tarp Baltijos pr., Šilutės pl., Debreceno g. ir Taikos pr., Klaipėdoje, detaliojo plano patvirtinimo“, korektūra suplanuotos teritorijos dalyje – apie 9,87 ha žemės sklypui, pažymėtam indeksu „B“ sprendiniai, TPD Nr. K-VT-21-23-321 (toliau – detalusis planas).

Planavimo organizatorius: Klaipėdos miesto savivaldybės administracijos direktorius, Klaipėda, Liepų g. 11, LT 91502, tel. (+370 46) 396024, el. p. [planavimas@klaipeda.lt](mailto:planavimas@klaipeda.lt), interneto svetainė [www.klaipeda.lt](http://www.klaipeda.lt).

Koreguojamo detaliojo plano rengėjas: UAB „Sweco Lietuva“, Ozo g. 12A-1, LT-08200 Vilnius, tel. (8 5) 262 2621, el. p. [info@sweco.lt](mailto:info@sweco.lt), interneto svetainė [www.sweco.lt](http://www.sweco.lt). Projekto vadovė Asta Kazlaitė, atestato Nr. A1459.

Šiuo raštu informuojame Jus, Daugiabučio namo savininkų bendriją „DRAUGYSTĖ“ (daugiabučio gyvenamojo namo adresas: Taikos pr. 75, Klaipėda), apie parengtus detaliojo plano korektūros konkretizuotus sprendinius ir siunčiame informacinį pranešimą kur galima susipažinti su parengtais detaliojo plano dokumento sprendiniais.

Vadovaujantis LR Vyriausybės 1996-09-18 nutarimu Nr. 1079 (LR Vyriausybės 24-05-21 nutarimo Nr. 353 redakcija) patvirtintų Visuomenės informavimo, konsultavimo ir dalyvavimo priimant sprendimus dėl teritorijų planavimo nuostatų 22.1 papunkčiu\*, **prašome, Jūs, per 5 darbo dienas raštu informuoti daugiabučio gyvenamojo namo Taikos pr. 75 butų ir kitų patalpų savininkus el. pranešimu ar pranešimą įmetant į pašto dėžutes, o taip pat informaciją paskelbti kiekvienos daugiabučio namo laiptinės skelbimų lentoje.** Informacinis pranešimas pridedamas.

\* <...> 22.1. vadovaudamasis Nuostatų 4 punktu, informuoja planuojamos teritorijos ir kaimyninių žemės sklypų valdytojus ar naudotojus, nurodydamas, kur galima susipažinti su parengtais detaliojo plano dokumento sprendiniais **(jei į planuojamą teritoriją ir (ar) kaimynini žemės sklypa patenka gyvenamosios paskirties daugiabutis pastatas, apie koreguojama teritorijų planavimo dokumenta informuojama daugiabučio gyvenamojo namo savininkų bendrija ar kitas bendrojo naudojimo objektu valdytojas, kuris apie tai per 5 darbo dienas el. pranešimu ar pranešimą įmetant į pašto dėžutes ir informaciją paskelbiant kiekvienos daugiabučio namo laiptinės skelbimų lentoje praneša butų ir kitų patalpų savininkams);** <...>

Sweco  
Telefonas +370 (8) 5 262 2621  
[www.sweco.lt](http://www.sweco.lt)

Ozo g. 12A-1  
LT 08200 Vilnius  
Lithuania

UAB „Sweco Lietuva“  
Įm. k. 301135763  
Reg. Biuras Vilnius

Dokumento numeris 2024\_11\_12\_raštu\_Nr\_V1-1466-24\_bendrija\_Draugyste

1/2

Teritorijos tarp Baltijos pr., Šilutės pl., Debreceno g. ir Taikos pr., Klaipėdoje, detaliojo plano, patvirtinto Klaipėdos miesto savivaldybės tarybos 2006 m. sausio 26 d. sprendimu Nr. T2-01 „Dėl teritorijos tarp Baltijos pr., Šilutės pl., Debreceno g. ir Taikos pr., Klaipėdoje, detaliojo plano patvirtinimo“, korektūra suplanuotos teritorijos dalyje – apie 9,87 ha žemės sklypui, pažymėtam indeksu „B“

Visuomenės informavimo, konsultavimo ir dalyvavimo ataskaita

Taip pat prašome Jūsų:

2024.10.31

Projekto numeris N/A  
Projektas N/A

- Informuoti koreguojamo detaliojo plano rengėja el. paštu info@sweco.lt, kad raštiški informaciniai pranešimai, su informacija apie parengtus konkretizuotus teritorijų planavimo dokumento koregavimo sprendinius ir susipažinimo su jais tvarką, buvo pranešti daugiabučio gyvenamojo namo Taikos pr. 75 butu ir kitų patalpų savininkams el. pranešimu ar pranešima įmetant į pašto dėžutes. Tuo atveju, jei pranešimai buvo siųsti el. pranešimu, prašome Jūsų, atsiųsti el. laiškų kopijas el. paštu info@sweco.lt, o jei pranešimai buvo įmesti į pašto dėžutes, patvirtinkite tai raštu.
- Raštu informuoti koreguojamo detaliojo plano rengėja el. paštu info@sweco.lt, kad informacinis pranešimas, su informacija apie parengtus konkretizuotus teritorijų planavimo dokumento koregavimo sprendinius ir susipažinimo su jais tvarką, buvo paskelbtas daugiabučio gyvenamojo namo Taikos pr. 75 kiekvienos laiptinės skelbimu lentoje, pridedant skelbimo lentos su iškabintu informaciniu pranešimu fotografija.

Dėkojame.

PRIDEDAMA:

1. Informacinis pranešimas dėl parengtų konkretizuotų teritorijų planavimo dokumento koregavimo sprendinių, 2024-11-11, Nr. 31.4 RS2-895, 2 lapai, 1 egz.

Projekto vadovė



Asta Kazlaitė

El. paštas: asta.kazlaite@sweco.lt

Tel. +370 610 37509

Dokumento nuoroda 2024\_11\_12\_rašto Nr. V1-1465-24\_santarija\_Draugystė

2/2

Teritorijos tarp Baltijos pr., Šilutės pl., Debreceno g. ir Taikos pr., Klaipėdoje, detaliojo plano, patvirtinto Klaipėdos miesto savivaldybės tarybos 2006 m. sausio 26 d. sprendimu Nr. T2-01 „Dėl teritorijos tarp Baltijos pr., Šilutės pl., Debreceno g. ir Taikos pr., Klaipėdoje, detaliojo plano patvirtinimo“, korektūra suplanuotos teritorijos dalyje – apie 9,87 ha žemės sklypui, pažymėtam indeksu „B“

Visuomenės informavimo, konsultavimo ir dalyvavimo ataskaita

Daugiabučio namo savininkų bendrijai  
"KASTYTIS"

2024-11-12

Nr. V1-1467-24

2024.10.31

Baltijos pr. 75, Klaipėda, LT- 94121

Autorius: Ilona Dvareckaitė-Golmieri  
Projektas numeris: N/A  
Projektas: N/A  
Užsakovas: N/A  
Projekto vadovas: N/A

## DĖL PARENGTŲ TERITORIJŲ PLANAVIMO DOKUMENTO KONKRETIZUOTŲ SPRENDINIŲ IR INFORMACIJOS PASKELBIMO

Vadovaujantis Klaipėdos miesto savivaldybės administracijos direktoriaus 2023 m. balandžio 17 d. įsakymu Nr. AD2-513 „Dėl vietovės lygmens teritorijų planavimo dokumento korektūros rengimo ir planavimo tikslų“, parengti teritorijos tarp Baltijos pr., Šilutės pl., Debrecono g. ir Taikos pr., Klaipėdoje, detaliojo plano, patvirtinto Klaipėdos miesto savivaldybės tarybos 2006 m. sausio 26 d. sprendimu Nr. T2-01 „Dėl teritorijos tarp Baltijos pr., Šilutės pl., Debrecono g. ir Taikos pr., Klaipėdoje, detaliojo plano patvirtinimo“, korektūra suplanuotos teritorijos dalyje – apie 9,87 ha žemės sklypui, pažymėtam indeksu „B“ sprendiniai, TPD Nr. K-VT-21-23-321 (toliau – detalusis planas).

Planavimo organizatorius: Klaipėdos miesto savivaldybės administracijos direktorius, Klaipėda, Liepų g. 11, LT 91502, tel. (+370 46) 396024, el. p. [planavimas@klaipeda.lt](mailto:planavimas@klaipeda.lt), interneto svetainė [www.klaipeda.lt](http://www.klaipeda.lt).

Koreguojamo detaliojo plano rengėjas: UAB „Sweco Lietuva“, Ozo g. 12A-1, LT-08200 Vilnius, tel. (8 5) 262 2621, el. p. [info@sweco.lt](mailto:info@sweco.lt), interneto svetainė [www.sweco.lt](http://www.sweco.lt). Projekto vadovė Asta Kazlaitė, atestato Nr. A1459.

Šiuo raštu informuojame Jus, Daugiabučio namo savininkų bendriją „KASTYTIS“ (daugiabučio gyvenamojo namo adresas: Baltijos pr. 75, Klaipėda), apie parengtus detaliojo plano korektūros konkretizuotus sprendinius ir siunčiame informacinį pranešimą kur galima susipažinti su parengtais detaliojo plano dokumento sprendiniais.

Vadovaujantis LR Vyriausybės 1996-09-18 nutarimu Nr. 1079 (LR Vyriausybės 24-05-21 nutarimo Nr. 353 redakcija) patvirtintų Visuomenės informavimo, konsultavimo ir dalyvavimo priimtą sprendimus dėl teritorijų planavimo nuostatų 22.1 papunkčiu\*, **prašome, Jūsų, per 5 darbo dienas raštu informuoti daugiabučio gyvenamojo namo Baltijos pr. 75 butų ir kitų patalpų savininkus el. pranešimu ar pranešimą įmetant į pašto dėžutes, o taip pat informaciją paskelbti kiekvienos daugiabučio namo laiptinės skelbimų lentoje.** Informacinis pranešimas pridedamas.

\* <...> 22.1. vadovaudamasis Nuostatų 4 punktu, informuoja planuojamos teritorijos ir kaimyninių žemės sklypų valdytojus ar naudotojus, nurodydamas, kur galima susipažinti su parengtais detaliojo plano dokumento sprendiniais **(jei į planuojama teritorija ir (ar) kaimynini žemės sklypa patenka gyvenamosios paskirties daugiabutis pastatas, apie koreguojama teritorijų planavimo dokumentą informuojama daugiabučio gyvenamojo namo savininkų bendrija ar kitas bendrojo naudojimo objektu valdytojas, kuris apie tai per 5 darbo dienas el. pranešimu ar pranešimą įmetant į pašto dėžutes ir informaciją paskelbiant kiekvienos daugiabučio namo laiptinės skelbimų lentoje praneša butų ir kitų patalpų savininkams);** <...>

Sweco Ozo g. 12A-1 UAB „Sweco Lietuva“  
Telefonas +370 (8) 5 262 2621 LT 08200 Vilnius (pn. k. 301135783  
[www.sweco.lt](http://www.sweco.lt) Lithuania Reg. Būras Vilnius

Dokumentas numeris 2024\_11\_12\_raštu\_Nr\_V1-1467-24\_bendrija\_Kastytis

1/2

Teritorijos tarp Baltijos pr., Šilutės pl., Debrecono g. ir Taikos pr., Klaipėdoje, detaliojo plano, patvirtinto Klaipėdos miesto savivaldybės tarybos 2006 m. sausio 26 d. sprendimu Nr. T2-01 „Dėl teritorijos tarp Baltijos pr., Šilutės pl., Debrecono g. ir Taikos pr., Klaipėdoje, detaliojo plano patvirtinimo“, korektūra suplanuotos teritorijos dalyje – apie 9,87 ha žemės sklypui, pažymėtam indeksu „B“

Visuomenės informavimo, konsultavimo ir dalyvavimo ataskaita

Taip pat prašome Jūsų:

- Informuoti koreguojamo detaliojo plano rengėja el. paštu info@sweco.lt, kad raštiški informaciniai pranešimai, su informacija apie parengtus konkretizuotus teritorijų planavimo dokumento koregavimo sprendinius ir susipažinimo su jais tvarką, buvo pranešti daugiabučio gyvenamojo namo Baltijos pr. 75 butų ir kitų patalpų savininkams el. pranešimu ar pranešima imetant į pašto dėžutes. Tuo atveju, jei pranešimai buvo siųsti el. pranešimu, prašome, Jūsų, atsiųsti el. laišku kopijas el. paštu info@sweco.lt, o jei pranešimai buvo imesti į pašto dėžutes, patvirtinkite tai raštu.
- Raštu informuoti koreguojamo detaliojo plano rengėja el. paštu info@sweco.lt, kad informacinis pranešimas, su informacija apie parengtus konkretizuotus teritorijų planavimo dokumento koregavimo sprendinius ir susipažinimo su jais tvarką, buvo paskelbtas daugiabučio gyvenamojo namo Baltijos pr. 75 kiekvienos laiptinės skelbimų lentoje, prisegant skelbimo lentos su iškabintu informaciniu pranešimu fotografija.

2024.10.31

Projekto numeris NIA  
Projektas NIA

Dėkojame.

PRIDEDAMA:

1. Informacinis pranešimas dėl parengtų konkretizuotų teritorijų planavimo dokumento koregavimo sprendinių, 2024-11-11, Nr. 31.4 RS2-805, 2 lapai, 1 egz.

Projekto vadovė



Asta Kazlaitė

El. paštas: asta.kazlaite@sweco.lt

Tel. +370 610 37509

Dokumento nuoroda 2024\_11\_12\_rasto\_Nr\_V1-1467-24\_bendrija\_Kastytis

2/2

Teritorijos tarp Baltijos pr., Šilutės pl., Debreceno g. ir Taikos pr., Klaipėdoje, detaliojo plano, patvirtinto Klaipėdos miesto savivaldybės tarybos 2006 m. sausio 26 d. sprendimu Nr. T2-01 „Dėl teritorijos tarp Baltijos pr., Šilutės pl., Debreceno g. ir Taikos pr., Klaipėdoje, detaliojo plano patvirtinimo“, korektūra suplanuotos teritorijos dalyje – apie 9,87 ha žemės sklypui, pažymėtam indeksu „B“

Visuomenės informavimo, konsultavimo ir dalyvavimo ataskaita

Daugiabučio namo savininkų bendrijai  
"PAMARYS"

2024-11-12

Nr. V1-1468-24

2024.10.31

Baltijos pr. 73, Klaipėda, LT- 04121

Autorius: Irena Dvareckaitė-Golmori  
Projektui numeris: N/A  
Projektas: N/A  
Užsakovas: N/A  
Projekto vadovas: N/A

## DĖL PARENGTŲ TERITORIJŲ PLANAVIMO DOKUMENTO KONKRETIZUOTŲ SPRENDINIŲ IR INFORMACIJOS PASKELBIMO

Vadovaujantis Klaipėdos miesto savivaldybės administracijos direktoriaus 2023 m. balandžio 17 d. įsakymu Nr. AD2-513 „Dėl vietovės lygmens teritorijų planavimo dokumento korektūros rengimo ir planavimo tikslų“, parengti teritorijos tarp Baltijos pr., Šilutės pl., Debrecono g. ir Taikos per., Klaipėdoje, detaliojo plano, patvirtinto Klaipėdos miesto savivaldybės tarybos 2006 m. sausio 26 d. sprendimu Nr. T2-01 „Dėl teritorijos tarp Baltijos pr., Šilutės pl., Debrecono g. ir Taikos pr., Klaipėdoje, detaliojo plano patvirtinimo“, korektūra suplanuotos teritorijos dalyje – apie 9,87 ha žemės sklypui, pažymėtam indeksu „B“ sprendiniai, TPD Nr. K-VT-21-23-321 (toliau – detalusis planas).

Planavimo organizatorius: Klaipėdos miesto savivaldybės administracijos direktorius, Klaipėda, Liepų g. 11, LT 91502, tel. (+370 46) 396024, el. p. [planavimas@klaipeda.lt](mailto:planavimas@klaipeda.lt), interneto svetainė [www.klaipeda.lt](http://www.klaipeda.lt).

Koreguojamo detaliojo plano rengėjas: UAB „Sweco Lietuva“, Ozo g. 12A-1, LT-08200 Vilnius, tel. (8 5) 262 2621, el. p. [info@sweco.lt](mailto:info@sweco.lt), interneto svetainė [www.sweco.lt](http://www.sweco.lt). Projekto vadovė Asta Kazlaitė, atestato Nr. A1459.

Šiuo raštu informuojame Jus, Daugiabučio namo savininkų bendriją „PAMARYS“ (daugiabučio gyvenamojo namo adresas: Baltijos pr. 73, Klaipėda), apie parengtus detaliojo plano korektūros konkretizuotus sprendinius ir siunčiame informacinį pranešimą kur galima susipažinti su parengtais detaliojo plano dokumento sprendiniais.

Vadovaujantis LR Vyriausybės 1996-09-18 nutarimu Nr. 1079 (LR Vyriausybės 24-05-21 nutarimo Nr. 353 redakcija) patvirtintų Visuomenės informavimo, konsultavimo ir dalyvavimo priimant sprendimus dėl teritorijų planavimo nuostatų 22.1 papunkčiu\*, prašome Jūsų, per 5 darbo dienas raštu informuoti daugiabučio gyvenamojo namo Baltijos pr. 73 butų ir kitų patalpų savininkus el. pranešimu ar pranešimą įmetant į pašto dėžutes, o taip pat informaciją paskelbti kiekvienos daugiabučio namo laiptinės skelbimų lentoje. Informacinis pranešimas pridedamas.

\* <...> 22.1. vadovaudamasis Nuostatų 4 punktu, informuoja planuojamos teritorijos ir kaimyninių žemės sklypų valdytojus ar naudotojus, nurodydamas, kur galima susipažinti su parengtais detaliojo plano dokumento sprendiniais (jei į planuojamą teritoriją ir (ar) kaimyninį žemės sklypą patenka gyvenamosios paskirties daugiabutis pastatas, apie koreguojamą teritorijų planavimo dokumentą informuojama daugiabučio gyvenamojo namo savininkų bendrija ar kitas bendrojo naudojimo objektu valdytojas, kuris apie tai per 5 darbo dienas el. pranešimu ar pranešimą įmetant į pašto dėžutes ir informaciją paskelbiant kiekvienos daugiabučio namo laiptinės skelbimų lentoje praneša butų ir kitų patalpų savininkams); <...>

Sweco  
Telefonas +370 (8) 5 262 2621  
[www.sweco.lt](http://www.sweco.lt)  
Dokumento numeris 2024\_11\_12\_rasto\_Nr\_V1-1468-24\_bendrija\_Pamarys

Ozo g. 12A-1  
LT 08200 Vilnius  
Lithuania

UAB „Sweco Lietuva“  
Jm. k. 301135763  
Reg. Birnas Vilnius

1/2

Teritorijos tarp Baltijos pr., Šilutės pl., Debrecono g. ir Taikos pr., Klaipėdoje, detaliojo plano, patvirtinto Klaipėdos miesto savivaldybės tarybos 2006 m. sausio 26 d. sprendimu Nr. T2-01 „Dėl teritorijos tarp Baltijos pr., Šilutės pl., Debrecono g. ir Taikos pr., Klaipėdoje, detaliojo plano patvirtinimo“, korektūra suplanuotos teritorijos dalyje – apie 9,87 ha žemės sklypui, pažymėtam indeksu „B“

Visuomenės informavimo, konsultavimo ir dalyvavimo ataskaita

Taip pat prašome Jūsų:

- Informuoti koreguojamo detaliojo plano rengėja el. paštu [info@sweco.lt](mailto:info@sweco.lt), kad raštiški informaciniai pranešimai, su informacija apie parengtus konkretizuotus teritorijų planavimo dokumento koregavimo sprendinius ir susipažinimo su jais tvarką, buvo pranešti daugiabučio gyvenamojo namo Baltijos pr. 73 butų ir kitų patalpų savininkams el. pranešimu ar pranešima imetant į pašto dėžutes. Tuo atveju, jei pranešimai buvo siųsti el. pranešimu, prašome, Jūsų, atsiųsti el. laišku kopijas el. paštu [info@sweco.lt](mailto:info@sweco.lt), o jei pranešimai buvo imesti į pašto dėžutes, patvirtinkite tai raštu.
- Raštu informuoti koreguojamo detaliojo plano rengėja el. paštu [info@sweco.lt](mailto:info@sweco.lt), kad informacinis pranešimas, su informacija apie parengtus konkretizuotus teritorijų planavimo dokumento koregavimo sprendinius ir susipažinimo su jais tvarką, buvo paskelbtas daugiabučio gyvenamojo namo Baltijos pr. 73 kiekvienos laiptinės skelbimu lentoje, pridedant skelbimo lentos su iškabintu informaciniu pranešimu fotografija.

2024.10.31

Projekto numeris NIA  
Projektas NIA

Dėkojame.

PRIDEDAMA:

1. Informacinis pranešimas dėl parengtų konkretizuotų teritorijų planavimo dokumento koregavimo sprendinių, 2024-11-11, Nr. 31.4 RS2-895, 2 lapai, 1 egz.

Projekto vadovė



Asta Kazlaite

El. paštas: [asta.kazlaite@sweco.lt](mailto:asta.kazlaite@sweco.lt)

Tel. +370 610 37509

Dokumento numeris 2024\_11\_12\_pasto\_Nr\_V1-1468-24\_bendrija\_Pamarys

2/2

Teritorijos tarp Baltijos pr., Šilutės pl., Debreceno g. ir Taikos pr., Klaipėdoje, detaliojo plano, patvirtinto Klaipėdos miesto savivaldybės tarybos 2006 m. sausio 26 d. sprendimu Nr. T2-01 „Dėl teritorijos tarp Baltijos pr., Šilutės pl., Debreceno g. ir Taikos pr., Klaipėdoje, detaliojo plano patvirtinimo“, korektūra suplanuotos teritorijos dalyje – apie 9,87 ha žemės sklypui, pažymėtam indeksu „B“

Visuomenės informavimo, konsultavimo ir dalyvavimo ataskaita

Daugiabučio namo savininkų bendrijai  
"RŪTA"

2024-11-12

Nr. V1-1469-24

2024.10.31

Baltijos pr. 97, Klaipėda, LT-94115

Autorsas: Irena Dvareckaitė-Golmurt  
Projekto numeris: N/A  
Projektas: N/A  
Užsakovas: N/A  
Projekto vadovas: N/A

## DĖL PARENGTŲ TERITORIJŲ PLANAVIMO DOKUMENTO KONKRETIZUOTŲ SPRENDINIŲ IR INFORMACIJOS PASKELBIMO

Vadovaujantis Klaipėdos miesto savivaldybės administracijos direktoriaus 2023 m. balandžio 17 d. įsakymu Nr. AD2-513 „Dėl vietovės lygmens teritorijų planavimo dokumento korektūros rengimo ir planavimo tikslų“, parengti teritorijos tarp Baltijos pr., Šilutės pl., Debreceno g. ir Taikos pr., Klaipėdoje, detaliojo plano, patvirtinto Klaipėdos miesto savivaldybės tarybos 2006 m. sausio 26 d. sprendimu Nr. T2-01 „Dėl teritorijos tarp Baltijos pr., Šilutės pl., Debreceno g. ir Taikos pr., Klaipėdoje, detaliojo plano patvirtinimo“, korektūra suplanuotos teritorijos dalyje – apie 9,87 ha žemės sklypui, pažymėtam indeksu „B“ sprendiniai, TPD Nr. K-VT-21-23-321 (toliau – detalusis planas).

Planavimo organizatorius: Klaipėdos miesto savivaldybės administracijos direktorius, Klaipėda, Liepų g. 11, LT 91502, tel. (+370 46) 396024, el. p. [planavimas@klaipeda.lt](mailto:planavimas@klaipeda.lt), interneto svetainė [www.klaipeda.lt](http://www.klaipeda.lt).

Koreguojamo detaliojo plano rengėjas: UAB „Sweco Lietuva“, Ozo g. 12A-1, LT-08200 Vilnius, tel. (8 5) 262 2621, el. p. [info@sweco.lt](mailto:info@sweco.lt), interneto svetainė [www.sweco.lt](http://www.sweco.lt). Projekto vadovė Asta Kazlaitė, atestato Nr. A1459.

Šiuo raštu informuojame Jus, Daugiabučio namo savininkų bendriją „RŪTA“ (daugiabučio gyvenamojo namo adresas: Baltijos pr. 97, Klaipėda), apie parengtus detaliojo plano korektūros konkretizuotus sprendinius ir siunčiame informacinį pranešimą kur galima susipažinti su parengtais detaliojo plano dokumento sprendiniais.

Vadovaujantis LR Vyriausybės 1996-09-18 nutarimu Nr. 1079 (LR Vyriausybės 24-05-21 nutarimo Nr. 353 redakcija) patvirtintų Visuomenės informavimo, konsultavimo ir dalyvavimo priimant sprendimus dėl teritorijų planavimo nuostatų 22.1 papunkčiu\*, prašome, Jūsų, per 5 darbo dienas raštu informuoti daugiabučio gyvenamojo namo Baltijos pr. 97 butų ir kitų patalpų savininkus el. pranešimu ar pranešimą įmetant į pašto dėžutes, o taip pat informaciją paskelbti kiekvienos daugiabučio namo laiptinės skelbimų lentoje. Informacinis pranešimas pridedamas.

\* <...> 22.1. vadovaudamasis Nuostatų 4 punktu, informuoja planuojamos teritorijos ir kaimyninių žemės sklypų valdytojus ar naudotojus, nurodydamas, kur galima susipažinti su parengtais detaliojo plano dokumento sprendiniais (jei į planuojamą teritoriją ir (ar) kaimynini žemės sklypą patenka gyvenamosios paskirties daugiabutis pastatas, apie koreguojamą teritorijų planavimo dokumentą informuojama daugiabučio gyvenamojo namo savininkų bendrija ar kitas bendrojo naudojimo objektų valdytojas, kuris apie tai per 5 darbo dienas el. pranešimu ar pranešimą įmetant į pašto dėžutes ir informaciją paskelbiant kiekvienos daugiabučio namo laiptinės skelbimų lentoje praneša butų ir kitų patalpų savininkams); <...>

Sweco  
Telefonas +370 (8) 5 262 2621  
[www.sweco.lt](http://www.sweco.lt)  
Dokumento numeris 2024\_11\_12\_rasto\_Nr\_V1-1469-24\_bendrija\_Ruta

Ozo g. 12A-1  
LT 08200 Vilnius  
Lithuania

UAB „Sweco Lietuva“  
Įm. k. 301135763  
Reg. Biuras Vilnius

1/2

Teritorijos tarp Baltijos pr., Šilutės pl., Debreceno g. ir Taikos pr., Klaipėdoje, detaliojo plano, patvirtinto Klaipėdos miesto savivaldybės tarybos 2006 m. sausio 26 d. sprendimu Nr. T2-01 „Dėl teritorijos tarp Baltijos pr., Šilutės pl., Debreceno g. ir Taikos pr., Klaipėdoje, detaliojo plano patvirtinimo“, korektūra suplanuotos teritorijos dalyje – apie 9,87 ha žemės sklypui, pažymėtam indeksu „B“

Visuomenės informavimo, konsultavimo ir dalyvavimo ataskaita

Taip pat prašome Jūsų:

- Informuoti koreguojamo detaliojo plano rengėja el. paštu info@sweco.lt, kad raštiški informaciniai pranešimai, su informacija apie parengtus konkretizuotus teritorijų planavimo dokumento koregavimo sprendinius ir susipažinimo su jais tvarką, buvo pranešti daugiabučio gyvenamojo namo Baltijos pr. 97 butų ir kitų patalpų savininkams el. pranešimu ar pranešimu įmetant į pašto dėžutes. Tuo atveju, jei pranešimai buvo siųsti el. pranešimu, prašome Jūsų, atsiųsti el. laišku kopijas el. paštu info@sweco.lt, o jei pranešimai buvo įmesti į pašto dėžutes, patvirtinkite tai raštu.
- Raštu informuoti koreguojamo detaliojo plano rengėja el. paštu info@sweco.lt, kad informacinis pranešimas, su informacija apie parengtus konkretizuotus teritorijų planavimo dokumento koregavimo sprendinius ir susipažinimo su jais tvarką, buvo paskelbtas daugiabučio gyvenamojo namo Baltijos pr. 97 kiekvienos laiptinės skelbimų lentoje, pridedant skelbimo lentos su iškabintu informaciniu pranešimu fotografija.

2024.10.31

Projekto numetas N/A  
Projektas N/A

Dėkojame.

PRIDEDAMA:

1. Informacinis pranešimas dėl parengtų konkretizuotų teritorijų planavimo dokumento koregavimo sprendinių, 2024-11-11, Nr. 31.4 RS2-895, 2 lapai, 1 egz.

Projekto vadovė



Asta Kazlaite

El. paštas: asta.kazlaite@sweco.lt

Tel. +370 610 37509

Dokumento nuoroda 2024\_11\_T2\_rasto\_Nr\_V1-1469-24\_sandryga\_Ruta

2/2

Teritorijos tarp Baltijos pr., Šilutės pl., Debreceno g. ir Taikos pr., Klaipėdoje, detaliojo plano, patvirtinto Klaipėdos miesto savivaldybės tarybos 2006 m. sausio 26 d. sprendimu Nr. T2-01 „Dėl teritorijos tarp Baltijos pr., Šilutės pl., Debreceno g. ir Taikos pr., Klaipėdoje, detaliojo plano patvirtinimo“, korektūra suplanuotos teritorijos dalyje – apie 9,87 ha žemės sklypui, pažymėtam indeksu „B“

Visuomenės informavimo, konsultavimo ir dalyvavimo ataskaita

Daugiabučio namo savininkų bendrijai  
"ŠEŠUPĖ"

2024-11-12

Nr. V1-1470-24

2024.10.31

Autorius: Ilona Dvareckaitė-Golmieri  
Projekto numeris: N/A  
Projektas: N/A  
Užsakovas: N/A  
Projekto vadovas: N/A

Baltijos pr. 89, Klaipėda, LT- 94117

## DĖL PARENGTŲ TERITORIJŲ PLANAVIMO DOKUMENTO KONKRETIZUOTŲ SPRENDINIŲ IR INFORMACIJOS PASKELBIMO

Vadovaujantis Klaipėdos miesto savivaldybės administracijos direktoriaus 2023 m. balandžio 17 d. įsakymu Nr. AD2-513 „Dėl vietovės lygmens teritorijų planavimo dokumento korektūros rengimo ir planavimo tikslų“, parengti teritorijos tarp Baltijos pr., Šilutės pl., Debreceno g. ir Taikos per., Klaipėdoje, detaliojo plano, patvirtinto Klaipėdos miesto savivaldybės tarybos 2006 m. sausio 26 d. sprendimu Nr. T2-01 „Dėl teritorijos tarp Baltijos pr., Šilutės pl., Debreceno g. ir Taikos pr., Klaipėdoje, detaliojo plano patvirtinimo“, korektūra suplanuotos teritorijos dalyje – apie 9,87 ha žemės sklypui, pažymėtam indeksu „B“ sprendiniai, TPD Nr. K-VT-21-23-321 (toliau – detalusis planas).

Planavimo organizatorius: Klaipėdos miesto savivaldybės administracijos direktorius, Klaipėda, Liepų g. 11, LT 91502, tel. (+370 46) 396024, el. p. [planavimas@klaipeda.lt](mailto:planavimas@klaipeda.lt), interneto svetainė [www.klaipeda.lt](http://www.klaipeda.lt).

Koreguojamo detaliojo plano rengėjas: UAB „Sweco Lietuva“, Ozo g. 12A-1, LT-08200 Vilnius, tel. (8 5) 262 2621, el. p. [info@sweco.lt](mailto:info@sweco.lt), interneto svetainė [www.sweco.lt](http://www.sweco.lt). Projekto vadovė Asta Kazlaitė, atestato Nr. A1459.

Šiuo raštu informuojame Jus, Daugiabučio namo savininkų bendriją „ŠEŠUPĖ“ (daugiabučio gyvenamojo namo adresas: Baltijos pr. 89, Klaipėda), apie parengtus detaliojo plano korektūros konkretizuotus sprendinius ir siunčiame informacinį pranešimą kur galima susipažinti su parengtais detaliojo plano dokumento sprendiniais.

Vadovaujantis LR Vyriausybės 1996-09-18 nutarimu Nr. 1079 (LR Vyriausybės 24-05-21 nutarimo Nr. 353 redakcija) patvirtintų Visuomenės informavimo, konsultavimo ir dalyvavimo priimtą sprendimus dėl teritorijų planavimo nuostatų 22.1 papunkčiu\*, prašome, Jūsų, per 5 darbo dienas raštu informuoti daugiabučio gyvenamojo namo Baltijos pr. 89 butų ir kitų patalpų savininkus el. pranešimu ar pranešimą imetant į pašto dėžutes, o taip pat informaciją paskelbti kiekvienos daugiabučio namo laiptinės skelbimų lentoje. Informacinis pranešimas pridedamas.

\* <...> 22.1. vadovaudamasis Nuostatų 4 punktu, informuoja planuojamos teritorijos ir kaimyninių žemės sklypų valdytojus ar naudotojus, nurodydamas, kur galima susipažinti su parengtais detaliojo plano dokumento sprendiniais (jei į planuojama teritoriją ir (ar) kaimynini žemės sklypą patenka gyvenamosios paskirties daugiabutis pastatas, apie koreguojamą teritorijų planavimo dokumentą informuojama daugiabučio gyvenamojo namo savininkų bendrija ar kitas bendrojo naudojimo objektu valdytojas, kuris apie tai per 5 darbo dienas el. pranešimu ar pranešimą imetant į pašto dėžutes ir informaciją paskelbiant kiekvienos daugiabučio namo laiptinės skelbimų lentoje praneša butų ir kitų patalpų savininkams); <...>

Sweco Ozo g. 12A-1 UAB „Sweco Lietuva“  
Telefonas +370 (8) 5 262 2621 LT 08200 Vilnius jn. k. 301135763  
[www.sweco.lt](http://www.sweco.lt) Lithuania Reg. Biuras Vilnius  
Dokumentu nuoroda 2024\_11\_T2\_rašas\_Nr\_V1-1470-24\_bendrija\_Sesupe

1/2

Teritorijos tarp Baltijos pr., Šilutės pl., Debreceno g. ir Taikos pr., Klaipėdoje, detaliojo plano, patvirtinto Klaipėdos miesto savivaldybės tarybos 2006 m. sausio 26 d. sprendimu Nr. T2-01 „Dėl teritorijos tarp Baltijos pr., Šilutės pl., Debreceno g. ir Taikos pr., Klaipėdoje, detaliojo plano patvirtinimo“, korektūra suplanuotos teritorijos dalyje – apie 9,87 ha žemės sklypui, pažymėtam indeksu „B“

Visuomenės informavimo, konsultavimo ir dalyvavimo ataskaita

Taip pat prašome Jūsų:

- Informuoti koreguojamo detaliojo plano rengėja el. paštu [info@sweco.lt](mailto:info@sweco.lt), kad raštiški informaciniai pranešimai, su informacija apie parengtus konkretizuotus teritorijų planavimo dokumento koregavimo sprendinius ir susipažinimo su jais tvarką, buvo pranešti daugiabučio gyvenamojo namo Baltijos pr. 89 butų ir kitų patalpų savininkams el. pranešimu ar pranešima imtant į pašto dėžutes. Tuo atveju, jei pranešimai buvo siųsti el. pranešimu, prašome Jūsų, atsiųsti el. laišku kopijas el. paštu [info@sweco.lt](mailto:info@sweco.lt), o jei pranešimai buvo imesti į pašto dėžutes, patvirtinkite tai raštu.
- Raštu informuoti koreguojamo detaliojo plano rengėja el. paštu [info@sweco.lt](mailto:info@sweco.lt), kad informacinis pranešimas, su informacija apie parengtus konkretizuotus teritorijų planavimo dokumento koregavimo sprendinius ir susipažinimo su jais tvarką, buvo paskelbtas daugiabučio gyvenamojo namo Baltijos pr. 89 kiekvienos laiptinės skelbimo lentoje, prisegant skelbimo lentos su iškabintu informaciniu pranešimu fotografija.

2024.10.31

Projekto numeris N/A  
Projektas N/A

Dėkojame.

PRIDEDAMA:

1. Informacinis pranešimas dėl parengtų konkretizuotų teritorijų planavimo dokumento koregavimo sprendinių, 2024-11-11, Nr. 31.4 RS2-895, 2 lapai, 1 egz.

Projekto vadovė



Asta Kazlaitė

El. paštas: [asta.kazlaite@sweco.lt](mailto:asta.kazlaite@sweco.lt)

Tel. +370 610 37509

Dokumento numeris 2024\_11\_12\_rasto\_Nr\_V1-1470-04\_šėmėrija\_šėmėrija

2/2

Teritorijos tarp Baltijos pr., Šilutės pl., Debreceno g. ir Taikos pr., Klaipėdoje, detaliojo plano, patvirtinto Klaipėdos miesto savivaldybės tarybos 2006 m. sausio 26 d. sprendimu Nr. T2-01 „Dėl teritorijos tarp Baltijos pr., Šilutės pl., Debreceno g. ir Taikos pr., Klaipėdoje, detaliojo plano patvirtinimo“, korektūra suplanuotos teritorijos dalyje – apie 9,87 ha žemės sklypui, pažymėtam indeksu „B“

Visuomenės informavimo, konsultavimo ir dalyvavimo ataskaita

Daugiabučio namo savininkų bendrijai  
"Žemčiūgas"

2024-11-12

Nr. V1-1471-24

2024.10.31

Baltijos pr. 67-49, Klaipėda, LT- 94123

Autorius: Iona Dvareckaitė-Golmont  
Projekto numeris: N/A  
Projektas: N/A  
Užsakovas: N/A  
Projekto vadovas: N/A

## DĖL PARENGTŲ TERITORIJŲ PLANAVIMO DOKUMENTO KONKRETIZUOTŲ SPRENDINIŲ IR INFORMACIJOS PASKELBIMO

Vadovaujantis Klaipėdos miesto savivaldybės administracijos direktoriaus 2023 m. balandžio 17 d. įsakymu Nr. AD2-513 „Dėl vietovės lygmens teritorijų planavimo dokumento korektūros rengimo ir planavimo tikslų“, parengti teritorijos tarp Baltijos pr., Šilutės pl., Debrecono g. ir Taikos per., Klaipėdoje, detaliojo plano, patvirtinto Klaipėdos miesto savivaldybės tarybos 2006 m. sausio 26 d. sprendimu Nr. T2-01 „Dėl teritorijos tarp Baltijos pr., Šilutės pl., Debrecono g. ir Taikos pr., Klaipėdoje, detaliojo plano patvirtinimo“, korektūra suplanuotos teritorijos dalyje – apie 9,87 ha žemės sklypui, pažymėtam indeksu „B“ sprendiniai, TPD Nr. K-VT-21-23-321 (toliau – detalusis planas).

Planavimo organizatorius: Klaipėdos miesto savivaldybės administracijos direktorius, Klaipėda, Liepų g. 11, LT 91502, tel. (+370 46) 396024, el. p. [planavimas@klaipeda.lt](mailto:planavimas@klaipeda.lt), interneto svetainė [www.klaipeda.lt](http://www.klaipeda.lt).

Koreguojamo detaliojo plano rengėjas: UAB „Sweco Lietuva“, Ozo g. 12A-1, LT-08200 Vilnius, tel. (8 5) 262 2621, el. p. [info@sweco.lt](mailto:info@sweco.lt), interneto svetainė [www.sweco.lt](http://www.sweco.lt). Projekto vadovė Asta Kazlaitė, atestato Nr. A1459.

Šiuo raštu informuojame Jus, Daugiabučio namo savininkų bendriją „Žemčiūgas“ (daugiabučio gyvenamojo namo adresas: Baltijos pr. 67, Klaipėda), apie parengtus detaliojo plano korektūros konkretizuotus sprendinius ir siunčiame informacinį pranešimą kur galima susipažinti su parengtais detaliojo plano dokumento sprendiniais.

Vadovaujantis LR Vyriausybės 1998-09-18 nutarimu Nr. 1079 (LR Vyriausybės 24-05-21 nutarimo Nr. 353 redakcija) patvirtintų Visuomenės informavimo, konsultavimo ir dalyvavimo priimant sprendimus dėl teritorijų planavimo nuostatų 22.1 papunkčiu\*, **prašome, Jūsų, per 5 darbo dienas raštu informuoti daugiabučio gyvenamojo namo Baltijos pr. 67 butų ir kitų patalpų savininkus el. pranešimu ar pranešimą įmetant į pašto dėžutes, o taip pat informaciją paskelbti kiekvienos daugiabučio namo laiptinės skelbimų lentoje.** Informacinis pranešimas pridedamas.

\* <...> 22.1. vadovaudamasis Nuostatų 4 punktu, informuoja planuojamos teritorijos ir kaimyninių žemės sklypų valdytojus ar naudotojus, nurodydamas, kur galima susipažinti su parengtais detaliojo plano dokumento sprendiniais (jei į planuojamą teritoriją ir (ar) kaimyninį žemės sklypą patenka gyvenamosios paskirties daugiabutis pastatas, apie koreguojamą teritorijų planavimo dokumentą informuojama daugiabučio gyvenamojo namo savininkų bendrija ar kitas bendrojo naudojimo objektu valdytojas, kuris apie tai per 5 darbo dienas el. pranešimu ar pranešimą įmetant į pašto dėžutes ir informaciją paskelbiant kiekvienos daugiabučio namo laiptinės skelbimų lentoje praneša butų ir kitų patalpų savininkams); <...>

Sweco  
Telefonas +370 (8) 5 262 2621  
[www.sweco.lt](http://www.sweco.lt)  
Dokumento numeris 2024\_11\_12\_rasto\_Nr\_V1-1471-24\_bendrija\_Zemciugas

Ozo g. 12A-1  
LT 08200 Vilnius  
Lithuania

UAB „Sweco Lietuva“  
Įm. k. 301135783  
Reg. Biuras Vilnius

1/2

Teritorijos tarp Baltijos pr., Šilutės pl., Debrecono g. ir Taikos pr., Klaipėdoje, detaliojo plano, patvirtinto Klaipėdos miesto savivaldybės tarybos 2006 m. sausio 26 d. sprendimu Nr. T2-01 „Dėl teritorijos tarp Baltijos pr., Šilutės pl., Debrecono g. ir Taikos pr., Klaipėdoje, detaliojo plano patvirtinimo“, korektūra suplanuotos teritorijos dalyje – apie 9,87 ha žemės sklypui, pažymėtam indeksu „B“

Visuomenės informavimo, konsultavimo ir dalyvavimo ataskaita

Taip pat prašome Jūsų:

- Informuoti koreguojamo detaliojo plano rengėja el. paštu info@sweco.lt, kad raštiški informaciniai pranešimai, su informacija apie parengtus konkretizuotus teritorijų planavimo dokumento koregavimo sprendinius ir susipažinimo su jais tvarką, buvo pranešti daugiabučio gyvenamojo namo Baltijos pr. 67 butu ir kitu patalpų savininkams el. pranešimu ar pranešima imetant į pašto dėžutes. Tuo atveju, jei pranešimai buvo siųsti el. pranešimu, prašome Jūsų, atsiųsti el. laiškų kopijas el. paštu info@sweco.lt, o jei pranešimai buvo imesti į pašto dėžutes, patvirtinkite tai raštu.
- Raštu informuoti koreguojamo detaliojo plano rengėja el. paštu info@sweco.lt, kad informacinis pranešimas, su informacija apie parengtus konkretizuotus teritorijų planavimo dokumento koregavimo sprendinius ir susipažinimo su jais tvarką, buvo paskelbtas daugiabučio gyvenamojo namo Baltijos pr. 67 kiekvienos laiptinės skelbimų lentoje, prisegant skelbimo lentos su iškabintu informaciniu pranešimu fotografija.

2024.10.31

Projekto numeris N/A  
Projekto pavadinimas N/A

Dėkojame.

PRIDEDAMA:

1. Informacinis pranešimas dėl parengtų konkretizuotų teritorijų planavimo dokumento koregavimo sprendinių, 2024-11-11, Nr. 31.4 RS2-895, 2 lapai, 1 egz.

Projekto vadovė



Asta Kazlaite

El. paštas: asta.kazlaite@sweco.lt

Tel. +370 610 37509

UAB "GREEN ADMIN"

2024-11-12

Nr. V1-1472-24

2024.10.31

Šilutės pl. 105, Klaipėda, LT-95112

Autorius: Irena Dvareckaitė-Golmont  
Projekto numeris: N/A  
Projektas: N/A  
Užsakovas: N/A  
Projekto vadovas: N/A

**DĖL PARENGTŲ TERITORIJŲ PLANAVIMO DOKUMENTO KONKRETIZUOTŲ SPRENDINIŲ IR INFORMACIJOS PASKELBIMO**

Vadovaujantis Klaipėdos miesto savivaldybės administracijos direktoriaus 2023 m. balandžio 17 d. įsakymu Nr. AD2-513 „Dėl vietovės lygmens teritorijų planavimo dokumento korektūros rengimo ir planavimo tikslu“, parengti teritorijos tarp Baltijos pr., Šilutės pl., Debreceno g. ir Taikos pr., Klaipėdoje, detaliojo plano, patvirtinto Klaipėdos miesto savivaldybės tarybos 2006 m. sausio 26 d. sprendimu Nr. T2-01 „Dėl teritorijos tarp Baltijos pr., Šilutės pl., Debreceno g. ir Taikos pr., Klaipėdoje, detaliojo plano patvirtinimo“, korektūra suplanuotos teritorijos dalyje – apie 9,87 ha žemės sklypui, pažymėtam indeksu „B“ sprendiniai, TPD Nr. K-VT-21-23-321 (toliau – detalusis planas).

Planavimo organizatorius: Klaipėdos miesto savivaldybės administracijos direktorius, Klaipėda, Liepų g. 11, LT 91502, tel. (+370 46) 396024, el. p. [planavimas@klaipeda.lt](mailto:planavimas@klaipeda.lt), interneto svetainė [www.klaipeda.lt](http://www.klaipeda.lt).

Koreguojamo detaliojo plano rengėjas: UAB „Sweco Lietuva“, Ozo g. 12A-1, LT-08200 Vilnius, tel. (8 5) 262 2621, el. p. [info@sweco.lt](mailto:info@sweco.lt), interneto svetainė [www.sweco.lt](http://www.sweco.lt). Projekto vadovė Asta Kazlaitė, atestato Nr. A1459.

Šiuo raštu informuojame Jus, Daugiabučio namo administratorių UAB „GREEN ADMIN“ (daugiabučio gyvenamojo namo adresas: Baltijos pr. 75, Klaipėda), apie parengtus detaliojo plano korektūros konkretizuotus sprendinius ir siunčiame informacinį pranešimą kur galima susipažinti su parengtais detaliojo plano dokumento sprendiniais.

Vadovaujantis LR Vyriausybės 1996-09-18 nutarimu Nr. 1079 (LR Vyriausybės 24-05-21 nutarimo Nr. 353 redakcija) patvirtintų Visuomenės informavimo, konsultavimo ir dalyvavimo priimant sprendimus dėl teritorijų planavimo nuostatų 22.1 papunkčiu\*, prašome, Jūsų, per 5 darbo dienas raštu informuoti daugiabučio gyvenamojo namo Baltijos pr. 75 butų ir kitų patalpų savininkus el. pranešimu ar pranešimą įmetant į pašto dėžutes, o taip pat informacija paskelbti kiekvienos daugiabučio namo laiptinės skelbimu lentoje. Informacinis pranešimas pridedamas.

\* <...> 22.1. vadovaudamasis Nuostatų 4 punktu, informuoja planuojamos teritorijos ir kaimyninių žemės sklypų valdytojus ar naudotojus, nurodydamas, kur galima susipažinti su parengtais detaliojo plano dokumento sprendiniais (jei į planuojamą teritoriją ir (ar) kaimyninį žemės sklypą patenka gyvenamosios paskirties daugiabutis pastatas, apie koreguojamą teritorijų planavimo dokumentą informuojama daugiabučio gyvenamojo namo savininkų bendrija ar kitas bendrojo naudojimo objektų valdytojas, kuris apie tai per 5 darbo dienas el. pranešimu ar pranešimą įmetant į pašto dėžutes ir informacija paskelbiant kiekvienos daugiabučio namo laiptinės skelbimu lentoje praneša butų ir kitų patalpų savininkams): <...>

Sweco	Ozo g. 12A-1	UAB „Sweco Lietuva“
Telefonas +370 (8) 5 262 2621	LT 08200 Vilnius	Įm. k. 301135783
<a href="http://www.sweco.lt">www.sweco.lt</a>	Lituanija	Reg. Biuras Vilnius

Dokumento numeris 2024\_11\_12\_raštu\_Nr\_V1-1472-24\_Green\_admin

1/2

Teritorijos tarp Baltijos pr., Šilutės pl., Debreceno g. ir Taikos pr., Klaipėdoje, detaliojo plano, patvirtinto Klaipėdos miesto savivaldybės tarybos 2006 m. sausio 26 d. sprendimu Nr. T2-01 „Dėl teritorijos tarp Baltijos pr., Šilutės pl., Debreceno g. ir Taikos pr., Klaipėdoje, detaliojo plano patvirtinimo“, korektūra suplanuotos teritorijos dalyje – apie 9,87 ha žemės sklypui, pažymėtam indeksu „B“

Visuomenės informavimo, konsultavimo ir dalyvavimo ataskaita

Taip pat prašome Jūsų:

- Informuoti koreguojamo detaliojo plano rengėja el. paštu info@sweco.lt, kad raštiški informaciniai pranešimai, su informacija apie parengtus konkretizuotus teritorijų planavimo dokumento koregavimo sprendinius ir susipažinimo su jais tvarką, buvo pranešti daugiabučio gyvenamojo namo Baltijos pr. 75 butų ir kitų patalpų savininkams el. pranešimu ar pranešima imetant į pašto dėžutes. Tuo atveju, jei pranešimai buvo siųsti el. pranešimu, prašome, Jūsų, atsiųsti el. laišku kopijas el. paštu info@sweco.lt, o jei pranešimai buvo įmesti į pašto dėžutes, patvirtinkite tai raštu.
- Raštu informuoti koreguojamo detaliojo plano rengėja el. paštu info@sweco.lt, kad informacinis pranešimas, su informacija apie parengtus konkretizuotus teritorijų planavimo dokumento koregavimo sprendinius ir susipažinimo su jais tvarką, buvo paskelbtas daugiabučio gyvenamojo namo Baltijos pr. 75 kiekvienos laiptinės skelbimų lentoje, pridedant skelbimo lentos su iškabintu informaciniu pranešimu fotografija.

2024.10.31

Projekto numeris NIA  
Projektas NIA

Dėkojame.

PRIDEDAMA:

1. Informacinis pranešimas dėl parengtų konkretizuotų teritorijų planavimo dokumento koregavimo sprendinių, 2024-11-11, Nr. 31.4 RS2-895, 2 lapai, 1 egz.

Projekto vadovė



Asta Kazlaitė

El. paštas: asta.kazlaite@sweco.lt

Tel. +370 610 37509

Dokumento numeris 2024\_11\_12\_rašto\_Nr\_V1-1472-04\_Green\_admin

2/2

Teritorijos tarp Baltijos pr., Šilutės pl., Debreceno g. ir Taikos pr., Klaipėdoje, detaliojo plano, patvirtinto Klaipėdos miesto savivaldybės tarybos 2006 m. sausio 26 d. sprendimu Nr. T2-01 „Dėl teritorijos tarp Baltijos pr., Šilutės pl., Debreceno g. ir Taikos pr., Klaipėdoje, detaliojo plano patvirtinimo“, korektūra suplanuotos teritorijos dalyje – apie 9,87 ha žemės sklypui, pažymėtam indeksu „B“

Visuomenės informavimo, konsultavimo ir dalyvavimo ataskaita

UAB „Mano Būstas Klaipėda“

2024-11-12

Nr. V1-1473-24

2024.10.31

Kuosų g. 18-1, Klaipėda, LT-91187

Autorius: Iona Dvareckaitė-Golmont  
Projekto numeris: N/A  
Projektas: N/A  
Užsakovas: N/A  
Projekto vadovas: N/A

## DĖL PARENGTŲ TERITORIJŲ PLANAVIMO DOKUMENTO KONKRETIZUOTŲ SPRENDINIŲ IR INFORMACIJOS PASKELBIMO

Vadovaujantis Klaipėdos miesto savivaldybės administracijos direktoriaus 2023 m. balandžio 17 d. įsakymu Nr. AD2-513 „Dėl vietovės lygmens teritorijų planavimo dokumento korektūros rengimo ir planavimo tikslu“, parengti teritorijos tarp Baltijos pr., Šilutės pl., Debreceno g. ir Taikos per., Klaipėdoje, detaliojo plano, patvirtinto Klaipėdos miesto savivaldybės tarybos 2006 m. sausio 26 d. sprendimu Nr. T2-01 „Dėl teritorijos tarp Baltijos pr., Šilutės pl., Debreceno g. ir Taikos pr., Klaipėdoje, detaliojo plano patvirtinimo“, korektūra suplanuotos teritorijos dalyje – apie 9,87 ha žemės sklypui, pažymėtam indeksu „B“ sprendiniai, TPD Nr. K-VT-21-23-321 (toliau – detalusis planas).

Planavimo organizatorius: Klaipėdos miesto savivaldybės administracijos direktorius, Klaipėda, Liepų g. 11, LT 91502, tel. (+370 46) 396024, el. p. [planavimas@klaipeda.lt](mailto:planavimas@klaipeda.lt), interneto svetainė [www.klaipeda.lt](http://www.klaipeda.lt).

Koreguojamo detaliojo plano rengėjas: UAB „Sweco Lietuva“, Ozo g. 12A-1, LT-08200 Vilnius, tel. (8 5) 262 2621, el. p. [info@sweco.lt](mailto:info@sweco.lt), interneto svetainė [www.sweco.lt](http://www.sweco.lt). Projekto vadovė Asta Kazlaitė, atestato Nr. A1459.

Šiuo raštu informuojame Jus, Daugiabučių namų Klaipėdos mieste, adresais: **Taikos pr. 71; Taikos pr. 73; Taikos pr. 77; Baltijos pr. 99; Baltijos pr. 95; Baltijos pr. 91; Baltijos pr. 87; Baltijos pr. 83; Baltijos pr. 81; Baltijos pr. 79; Baltijos pr. 69; Baltijos pr. 61; Baltijos pr. 59** administratorių UAB „Mano būstas“, apie parengtus detaliojo plano korektūros konkretizuotus sprendinius ir siunčiame informacinį pranešimą kur galima susipažinti su parengtais detaliojo plano dokumento sprendiniais.

Vadovaujantis LR Vyriausybės 1996-09-18 nutarimu Nr. 1079 (LR Vyriausybės 24-05-21 nutarimo Nr. 353 redakcija) patvirtintų Visuomenės informavimo, konsultavimo ir dalyvavimo priimant sprendimus dėl teritorijų planavimo nuostatų 22.1 papunkčių\*, **prašome Jūsų, per 5 darbo dienas raštu informuoti daugiabučių gyvenamųjų namų Taikos pr. 71; Taikos pr. 73; Taikos pr. 77; Baltijos pr. 99; Baltijos pr. 95; Baltijos pr. 91; Baltijos pr. 87; Baltijos pr. 83; Baltijos pr. 81; Baltijos pr. 79; Baltijos pr. 69; Baltijos pr. 61; Baltijos pr. 59 butų ir kitų patalpų savininkus el. pranešimu ar pranešimą imetant į pašto dėžutes, o taip pat informaciją paskelbti kiekvienos daugiabučio namo laiptinės skelbimų lentoje.** Informacinis pranešimas pridedamas.

\* <...> 22.1. vadovaudamasis Nuostatų 4 punktu, informuoja planuojamos teritorijos ir kaimyninių žemės sklypų valdytojus ar naudotojus, nurodydamas, kur galima susipažinti su parengtais detaliojo plano dokumento sprendiniais **(jei į planuojamą teritoriją ir (ar) kaimyninį žemės sklypą patenka gyvenamosios paskirties daugiabutis pastatas, apie koreguojama teritorijų planavimo dokumentą informuojama daugiabučio gyvenamojo namo savininkų bendrija ar kitas bendrojo naudojimo objektu valdytojas, kuris apie tai per 5 darbo dienas el. pranešimu ar pranešimą imetant į pašto dėžutes ir informaciją paskelbiant kiekvienos daugiabučio namo laiptinės skelbimų lentoje praneša butų ir kitų patalpų savininkams);** <...>

Sweco	Ozo g. 12A-1	UAB „Sweco Lietuva“
Telėfonas +370 (8) 5 262 2621	LT 08200 Vilnius	Įm. k. 301135763
<a href="http://www.sweco.lt">www.sweco.lt</a>	Lituanija	Reg. Biuras Vilnius
Dokumento nuoroda 2024_11_12_rasto Nr. V1-1473-24_mano_bustas_vlp		

1/2

Teritorijos tarp Baltijos pr., Šilutės pl., Debreceno g. ir Taikos pr., Klaipėdoje, detaliojo plano, patvirtinto Klaipėdos miesto savivaldybės tarybos 2006 m. sausio 26 d. sprendimu Nr. T2-01 „Dėl teritorijos tarp Baltijos pr., Šilutės pl., Debreceno g. ir Taikos pr., Klaipėdoje, detaliojo plano patvirtinimo“, korektūra suplanuotos teritorijos dalyje – apie 9,87 ha žemės sklypui, pažymėtam indeksu „B“

Visuomenės informavimo, konsultavimo ir dalyvavimo ataskaita

Taip pat prašome Jūsų:

- Informuoti koreguojamo detaliojo plano rengėja el. paštu info@sweco.lt, kad raštiški informaciniai pranešimai, su informacija apie parengtus konkretizuotus teritorijų planavimo dokumento koregavimo sprendinius ir susipažinimo su jais tvarką, buvo pranešti daugiabučių gyvenamųjų namų Taikos pr. 71; Taikos pr. 73; Taikos pr. 77; Baltijos pr. 99; Baltijos pr. 95; Baltijos pr. 91; Baltijos pr. 87; Baltijos pr. 83; Baltijos pr. 81; Baltijos pr. 79; Baltijos pr. 69; Baltijos pr. 61; Baltijos pr. 59 butų ir kitų patalpų savininkams el. pranešimu ar pranešimą įmetant į pašto dėžutes. Tuo atveju, jei pranešimai buvo siųsti el. pranešimu, prašome, Jūsų, atsiusiti el. laiško kopijas el. paštu info@sweco.lt, o jei pranešimai buvo įmesti į pašto dėžutes, patvirtinkite tai raštu.
- Raštu informuoti koreguojamo detaliojo plano rengėja el. paštu info@sweco.lt, kad informacinis pranešimas, su informacija apie parengtus konkretizuotus teritorijų planavimo dokumento koregavimo sprendinius ir susipažinimo su jais tvarką, buvo paskelbtas daugiabučių gyvenamųjų namų Taikos pr. 71; Taikos pr. 73; Taikos pr. 77; Baltijos pr. 99; Baltijos pr. 95; Baltijos pr. 91; Baltijos pr. 87; Baltijos pr. 83; Baltijos pr. 81; Baltijos pr. 79; Baltijos pr. 69; Baltijos pr. 61; Baltijos pr. 59 kiekvienos laiptinės skelbimu lentoje, pridedant skelbimo lentos su išskirtu informaciniu pranešimu fotografija.

2024.10.31

Projekto numeris N/A  
Projektas N/A

Dėkojame.

PRIDEDAMA:

1. Informacinis pranešimas dėl parengtų konkretizuotų teritorijų planavimo dokumento koregavimo sprendinių, 2024-11-11, Nr. 31.4 RS2-895, 2 lapai, 1 egz.

Projekto vadovė



Asta Kazlaite

El. paštas: asta.kazlaite@sweco.lt

Tel. +370 610 37509


Dokumento numeris 2024\_11\_12\_rasto\_Nr\_V1-1473-24\_marno\_bustas\_klp

2/2

Teritorijos tarp Baltijos pr., Šilutės pl., Debreceno g. ir Taikos pr., Klaipėdoje, detaliojo plano, patvirtinto Klaipėdos miesto savivaldybės tarybos 2006 m. sausio 26 d. sprendimu Nr. T2-01 „Dėl teritorijos tarp Baltijos pr., Šilutės pl., Debreceno g. ir Taikos pr., Klaipėdoje, detaliojo plano patvirtinimo“, korektūra suplanuotos teritorijos dalyje – apie 9,87 ha žemės sklypui, pažymėtam indeksu „B“


Visuomenės informavimo, konsultavimo ir dalyvavimo ataskaita

3.6.4.

 <b>LIETUVOS PAŠTAS</b>		<b>MOKESTIS SUMOKĖTAS</b>	
SAŖAŠO NR. RS0111238601 (SK)		<b>PIRMENYBINĖ</b>	
<b>SIUNTĖJAS</b>	UAB „Sweco Lietuva“ Ozo g. 12A - 1 08200 Vilnius Vilniaus m. sav. Lietuva +37061458530		
	<div style="border: 1px solid black; height: 60px; width: 100%;"></div>		
<b>GAVĖJAS</b>	<div style="border: 1px solid black; height: 60px; width: 100%;"></div>		
	KOMENTARAS		


RS 309 393 400 LT



 <b>LIETUVOS PAŠTAS</b>		<b>MOKESTIS SUMOKĖTAS</b>	
SAŖAŠO NR. RS0111238601 (SK)		<b>PIRMENYBINĖ</b>	
<b>SIUNTĖJAS</b>	UAB „Sweco Lietuva“ Ozo g. 12A - 1 08200 Vilnius Vilniaus m. sav. Lietuva +37061458530		
	<div style="border: 1px solid black; height: 60px; width: 100%;"></div>		
<b>GAVĖJAS</b>	<div style="border: 1px solid black; height: 60px; width: 100%;"></div>		
	KOMENTARAS		

RS 309 393 475 LT



 <b>LIETUVOS PAŠTAS</b>		<b>MOKESTIS SUMOKĖTAS</b>	
SAŖAŠO NR. RS0111238601 (SK)		<b>PIRMENYBINĖ</b>	
<b>SIUNTĖJAS</b>	UAB „Sweco Lietuva“ Ozo g. 12A - 1 08200 Vilnius Vilniaus m. sav. Lietuva +37061458530		
	<div style="border: 1px solid black; height: 60px; width: 100%;"></div>		
<b>GAVĖJAS</b>	UAB "Latoža projektai" Ragainės g. 6A - 27 92196 Klaipėda Klaipėdos m. sav. Lietuva		
	KOMENTARAS		

RS 309 393 373 LT




 <b>LIETUVOS PAŠTAS</b>		<b>MOKESTIS SUMOKĖTAS</b>	
SAŖAŠO NR. RS0111238601 (SK)		<b>PIRMENYBINĖ</b>	
<b>SIUNTĖJAS</b>	UAB „Sweco Lietuva“ Ozo g. 12A - 1 08200 Vilnius Vilniaus m. sav. Lietuva +37061458530		
	<div style="border: 1px solid black; height: 60px; width: 100%;"></div>		
<b>GAVĖJAS</b>	Klaipėdos miesto savivaldybės administracija Liepų g. 11 92138 Klaipėda Klaipėdos m. sav. Lietuva		
	KOMENTARAS		

RS 309 393 427 LT



Teritorijos tarp Baltijos pr., Šilutės pl., Debreceno g. ir Taikos pr., Klaipėdoje, detaliojo plano, patvirtinto Klaipėdos miesto savivaldybės tarybos 2006 m. sausio 26 d. sprendimu Nr. T2-01 „Dėl teritorijos tarp Baltijos pr., Šilutės pl., Debreceno g. ir Taikos pr., Klaipėdoje, detaliojo plano patvirtinimo“, korektūra suplanuotos teritorijos dalyje – apie 9,87 ha žemės sklypui, pažymėtam indeksu „B“

Visuomenės informavimo, konsultavimo ir dalyvavimo ataskaita

 <b>LIETUVOS PAŠTAS</b>		<b>MOKESTIS SUMOKĖTAS</b>	
SAŖAŠO NR. RS0111238601 (SK)		<b>PIRMENYBINĖ</b>	
<b>SIUNTĖJAS</b>	UAB „Sweco Lietuva“ Ozo g. 12A - 1 08200 Vilnius Vilniaus m. sav. Lietuva +37061458530		
<b>GAVĖJAS</b>	UAB „RIVONA“ Savanorių pr. 176 03154 Vilnius Vilniaus m. sav. Lietuva		
KOMENTARAS			

RS 309 393 458 LT

R




 <b>LIETUVOS PAŠTAS</b>		<b>MOKESTIS SUMOKĖTAS</b>	
SAŖAŠO NR. RS0111238601 (SK)		<b>PIRMENYBINĖ</b>	
<b>SIUNTĖJAS</b>	UAB „Sweco Lietuva“ Ozo g. 12A - 1 08200 Vilnius Vilniaus m. sav. Lietuva +37061458530		
<b>GAVĖJAS</b>	UAB „NORFOS MEŽMENA“ Savanorių pr. 176B 03154 Vilnius Vilniaus m. sav. Lietuva		
KOMENTARAS			

RS 309 393 356 LT

R



 <b>LIETUVOS PAŠTAS</b>		<b>MOKESTIS SUMOKĖTAS</b>	
SAŖAŠO NR. RS0111238601 (SK)		<b>PIRMENYBINĖ</b>	
<b>SIUNTĖJAS</b>	UAB „Sweco Lietuva“ Ozo g. 12A - 1 08200 Vilnius Vilniaus m. sav. Lietuva +37061458530		
<b>GAVĖJAS</b>	UAB Mano Būstas Klaipėda Kuosų g. 18 - 1 91187 Klaipėda Klaipėdos m. sav. Lietuva		
KOMENTARAS			

RS 309 393 395 LT

R



 <b>LIETUVOS PAŠTAS</b>		<b>MOKESTIS SUMOKĖTAS</b>	
SAŖAŠO NR. RS0111238601 (SK)		<b>PIRMENYBINĖ</b>	
<b>SIUNTĖJAS</b>	UAB „Sweco Lietuva“ Ozo g. 12A - 1 08200 Vilnius Vilniaus m. sav. Lietuva +37061458530		
<b>GAVĖJAS</b>	Daugjaubučio namo savininkų bendrija "DRAUGYSTĖ" Taikos pr. 75 94114 Klaipėda Klaipėdos m. sav. Lietuva		
KOMENTARAS			

RS 309 393 360 LT

R



Teritorijos tarp Baltijos pr., Šilutės pl., Debreceno g. ir Taikos pr., Klaipėdoje, detaliojo plano, patvirtinto Klaipėdos miesto savivaldybės tarybos 2006 m. sausio 26 d. sprendimu Nr. T2-01 „Dėl teritorijos tarp Baltijos pr., Šilutės pl., Debreceno g. ir Taikos pr., Klaipėdoje, detaliojo plano patvirtinimo“, korektūra suplanuotos teritorijos dalyje – apie 9,87 ha žemės sklypui, pažymėtam indeksu „B“

Visuomenės informavimo, konsultavimo ir dalyvavimo ataskaita

 <b>LIETUVOS PAŠTAS</b>		<b>MOKESTIS SUMOKĖTAS</b>	
SARAŠO NR. RS0111238601 (SK)		<b>PIRMENYBINĖ</b>	
SIUNTĖJAS	UAB „Sweco Lietuva“ Ozo g. 12A - 1 08200 Vilnius Vilniaus m. sav. Lietuva +37061458530		
	GAVĖJAS	Daugiabučio namo savininkų bendrija "Rūta" Baltijos pr. 97 94115 Klaipėda Klaipėdos m. sav. Lietuva	
KOMENTARAS			

RS 309 393 489 LT

R



 <b>LIETUVOS PAŠTAS</b>		<b>MOKESTIS SUMOKĖTAS</b>	
SARAŠO NR. RS0111238601 (SK)		<b>PIRMENYBINĖ</b>	
SIUNTĖJAS	UAB „Sweco Lietuva“ Ozo g. 12A - 1 08200 Vilnius Vilniaus m. sav. Lietuva +37061458530		
	GAVĖJAS	UAB "Bonus Admin ir CO" Tilžės g. 38 - 6 91112 Klaipėda Klaipėdos m. sav. Lietuva	
KOMENTARAS			

RS 309 393 461 LT

R




 <b>LIETUVOS PAŠTAS</b>		<b>MOKESTIS SUMOKĖTAS</b>	
SARAŠO NR. RS0111238601 (SK)		<b>PIRMENYBINĖ</b>	
SIUNTĖJAS	UAB „Sweco Lietuva“ Ozo g. 12A - 1 08200 Vilnius Vilniaus m. sav. Lietuva +37061458530		
	GAVĖJAS	Daugiabučio namo savininkų bendrija "ŠEŠUPĖ" Baltijos pr. 89 94117 Klaipėda Klaipėdos m. sav. Lietuva	
KOMENTARAS			

RS 309 393 387 LT

R



 <b>LIETUVOS PAŠTAS</b>		<b>MOKESTIS SUMOKĖTAS</b>	
SARAŠO NR. RS0111238601 (SK)		<b>PIRMENYBINĖ</b>	
SIUNTĖJAS	UAB „Sweco Lietuva“ Ozo g. 12A - 1 08200 Vilnius Vilniaus m. sav. Lietuva +37061458530		
	GAVĖJAS	UAB GREEN ADMIN Šilutės pl. 105 95112 Klaipėda Klaipėdos m. sav. Lietuva	
KOMENTARAS			

RS 309 393 444 LT

R



Teritorijos tarp Baltijos pr., Šilutės pl., Debreceno g. ir Taikos pr., Klaipėdoje, detaliojo plano, patvirtinto Klaipėdos miesto savivaldybės tarybos 2006 m. sausio 26 d. sprendimu Nr. T2-01 „Dėl teritorijos tarp Baltijos pr., Šilutės pl., Debreceno g. ir Taikos pr., Klaipėdoje, detaliojo plano patvirtinimo“, korektūra suplanuotos teritorijos dalyje – apie 9,87 ha žemės sklypui, pažymėtam indeksu „B“


Visuomenės informavimo, konsultavimo ir dalyvavimo ataskaita

 <b>LIETUVOS PAŠTAS</b>		<b>MOKESTIS SUMOKĖTAS</b>	
SĄRAŠO NR. RS0111238601 (SK)		<b>PIRMENYBINĖ</b>	
<b>SIUNTEJAS</b>	UAB „Sweco Lietuva“ Ozo g. 12A - 1 06200 Vilnius Vilniaus m. sav. Lietuva +37061458530		
<b>GAVĖJAS</b>	Daugiabučio namo savininkų bendrija "Kastytis" Baltijos pr. 75 94121 Klaipėda Klaipėdos m. sav. Lietuva		
KOMENTARAS			

RS 309 393 413 LT

R



 <b>LIETUVOS PAŠTAS</b>		<b>MOKESTIS SUMOKĖTAS</b>	
SĄRAŠO NR. RS0111238601 (SK)		<b>PIRMENYBINĖ</b>	
<b>SIUNTEJAS</b>	UAB „Sweco Lietuva“ Ozo g. 12A - 1 06200 Vilnius Vilniaus m. sav. Lietuva +37061458530		
<b>GAVĖJAS</b>	Daugiabučio namo savininkų bendrija "PAMARYS" Baltijos pr. 73 94121 Klaipėda Klaipėdos m. sav. Lietuva		
KOMENTARAS			

RS 309 393 435 LT

R



 <b>LIETUVOS PAŠTAS</b>		<b>MOKESTIS SUMOKĖTAS</b>	
SĄRAŠO NR. RS0111238601 (SK)		<b>PIRMENYBINĖ</b>	
<b>SIUNTEJAS</b>	UAB „Sweco Lietuva“ Ozo g. 12A - 1 06200 Vilnius Vilniaus m. sav. Lietuva +37061458530		
<b>GAVĖJAS</b>	"Daugiabučio namo Baltijos pr. Nr. 71, Klaipėdoje, savininkų bendrija" Baltijos pr. 71 - 28 94124 Klaipėda Klaipėdos m. sav.		
KOMENTARAS			

RS 309 393 492 LT

R



 <b>LIETUVOS PAŠTAS</b>		<b>MOKESTIS SUMOKĖTAS</b>	
SĄRAŠO NR. RS0111238601 (SK)		<b>PIRMENYBINĖ</b>	
<b>SIUNTEJAS</b>	UAB „Sweco Lietuva“ Ozo g. 12A - 1 06200 Vilnius Vilniaus m. sav. Lietuva +37061458530		
<b>GAVĖJAS</b>	Daugiabučio namo savininkų bendrija "Žemčiūgas" Baltijos pr. 67 - 49 94123 Klaipėda Klaipėdos m. sav. Lietuva		
KOMENTARAS			

RS 309 393 342 LT

R



Teritorijos tarp Baltijos pr., Šilutės pl., Debreceno g. ir Taikos pr., Klaipėdoje, detaliojo plano, patvirtinto Klaipėdos miesto savivaldybės tarybos 2006 m. sausio 26 d. sprendimu Nr. T2-01 „Dėl teritorijos tarp Baltijos pr., Šilutės pl., Debreceno g. ir Taikos pr., Klaipėdoje, detaliojo plano patvirtinimo“, korektūra suplanuotos teritorijos dalyje – apie 9,87 ha žemės sklypui, pažymėtam indeksu „B“

Visuomenės informavimo, konsultavimo ir dalyvavimo ataskaita

 <b>LIETUVOS PAŠTAS</b>		<b>MOKESTIS SUMOKĖTAS</b>	
SAŖAŠO NR. RS0111238601 (SK)		<b>PIRMENYBINĖ</b>	
<b>SIUNTĖJAS</b>	UAB „Sweco Lietuva“ Ozo g. 12A - 1 06200 Vilnius Vilniaus m. sav. Lietuva +37061458530		
	<b>GAVĖJAS</b>	"Daugiabučio namo savininkų bendrija Baltijos pr. 65, Klaipėda" Baltijos pr. 65 94126 Klaipėda Klaipėdos m. sav.	
KOMENTARAS			

RS 309 393 501 LT

R



Teritorijos tarp Baltijos pr., Šilutės pl., Debreceno g. ir Taikos pr., Klaipėdoje, detaliojo plano, patvirtinto Klaipėdos miesto savivaldybės tarybos 2006 m. sausio 26 d. sprendimu Nr. T2-01 „Dėl teritorijos tarp Baltijos pr., Šilutės pl., Debreceno g. ir Taikos pr., Klaipėdoje, detaliojo plano patvirtinimo“, korektūra suplanuotos teritorijos dalyje – apie 9,87 ha žemės sklypui, pažymėtam indeksu „B“

Visuomenės informavimo, konsultavimo ir dalyvavimo ataskaita

3.6.5.



**ATASKAITA UŽ SUTEIKTAS PASLAUGAS**  
2024.11.11 - 2024.11.14

UAB Sweco Lietuva

Sutarties Nr. 2019-00606

Ozo g. 12A-1 Vilnius

Įmonės kodas 301135783

PVM mokėtojo kodas

Nr.	Siuntos numeris	Priėmimo data	Faktinis dydis/svoris, kg	Gavėjas	Gavėjo adresas	Būsena	Pristatymo data
1	R5309393342LT	2024-11-13	0.018	Daugiabučio namo savininkų bendrija "Žemčiūgas"	Baltijos pr. 67-49 94123 Klaipėda	Pristatyta	2024-11-27
2	R5309393356LT	2024-11-14	0.013	UAB „NORFOS MEŽMENA“	Savanorių pr. 176B 03154 Vilnius	Pristatyta	2024-11-15
3	R5309393360LT	2024-11-13	0.022	Daugiabučio namo savininkų bendrija "DRAUGYSTĖ"	Taikos pr. 75 94114 Klaipėda	Perduota įteikimui	
4	R5309393373LT	2024-11-13	0.018	UAB "Latoža projektai"	Ragainės g. 6A-27 92196 Klaipėda	Perduota įteikimui	
5	R5309393387LT	2024-11-13	0.02	Daugiabučio namo savininkų bendrija "ŠEŠUPĖ"	Baltijos pr. 89 94117 Klaipėda	Perduota įteikimui	
6	R5309393395LT	2024-11-13	0.018	UAB Mano Būstas Klaipėda	Kuosų g. 18-1 91187 Klaipėda	Pristatyta	2024-11-14
7	R5309393400LT	2024-11-13	0.015			Pristatyta	2024-11-14
8	R5309393413LT	2024-11-13	0.02	Daugiabučio namo savininkų bendrija "Kastytis"	Baltijos pr. 75 94121 Klaipėda	Perduota įteikimui	
9	R5309393427LT	2024-11-13	0.011	Klaipėdos miesto savivaldybės administracija	Liepų g. 11 92138 Klaipėda	Pristatyta	2024-11-14
10	R5309393435LT	2024-11-13	0.02	Daugiabučio namo savininkų bendrija "PAMARYS"	Baltijos pr. 73 94121 Klaipėda	Perduota įteikimui	
11	R5309393444LT	2024-11-13	0.018	UAB GREEN ADMIN	Šilutės pl. 105 95112 Klaipėda	Pristatyta	2024-11-14
12	R5309393458LT	2024-11-14	0.014	UAB „RIVONA“	Savanorių pr. 176 03154 Vilnius	Pristatyta	2024-11-15
13	R5309393461LT	2024-11-13	0.017	UAB "Bonus Admin ir CO"	Tilžės g. 38-6 91112 Klaipėda	Pristatyta	2024-11-14

Alcinė bendrovė Lietuvos paštas  
J. Jasinskio g. 16, 03500 Vilnius, Lietuva  
info@post.lt

Įmonės kodas 121215587  
PVM mokėtojo kodas LT212155811

1

Teritorijos tarp Baltijos pr., Šilutės pl., Debreceno g. ir Taikos pr., Klaipėdoje, detaliojo plano, patvirtinto Klaipėdos miesto savivaldybės tarybos 2006 m. sausio 26 d. sprendimu Nr. T2-01 „Dėl teritorijos tarp Baltijos pr., Šilutės pl., Debreceno g. ir Taikos pr., Klaipėdoje, detaliojo plano patvirtinimo“, korektūra suplanuotos teritorijos dalyje – apie 9,87 ha žemės sklypai, pažymėtam indeksu „B“

Visuomenės informavimo, konsultavimo ir dalyvavimo ataskaita



Nr.	Siuntos numeris	Priėmimo data	Faktinis dydis/svoris, kg	Gavėjas	Gavėjo adresas	Būsena	Pristatymo data
14	R5309393475LT	2024-11-13	0.011			Perduota įteikimui	
15	R5309393489LT	2024-11-13	0.022	Daugiabučio namo savininkų bendrija "Rūta"	Baltijos pr. 97 94115 Klaipėda	Perduota įteikimui	
16	R5309393492LT	2024-11-13	0.02	"Daugiabučio namo Baltijos pr. Nr. 71, Klaipėdoje, savininkų bendrija"	Baltijos pr. 71-28 94124 Klaipėda	Pristatyta	2024-11-25
17	R5309393501LT	2024-11-13	0.022	"Daugiabučio namo savininkų bendrija Baltijos pr. 65, Klaipėda"	Baltijos pr. 65 94126 Klaipėda	Perduota įteikimui	

Teritorijos tarp Baltijos pr., Šilutės pl., Debreceno g. ir Taikos pr., Klaipėdoje, detaliojo plano, patvirtinto Klaipėdos miesto savivaldybės tarybos 2006 m. sausio 26 d. sprendimu Nr. T2-01 „Dėl teritorijos tarp Baltijos pr., Šilutės pl., Debreceno g. ir Taikos pr., Klaipėdoje, detaliojo plano patvirtinimo“, korektūra suplanuotos teritorijos dalyje – apie 9,87 ha žemės sklypai, pažymėtam indeksu „B“

Visuomenės informavimo, konsultavimo ir dalyvavimo ataskaita

3.6.6.


E. pristatymo išsiųstų žinučių būsenos

2024-11-08 13:15:17  elektroninis  popierinis  priedai

**↓ DĖL TERITORIJŲ PLANAVIMO DOKUMENTO**


RAŠTAS

---

**Gavėjas: AB "Energijos skirstymo operatorius", 304151376** 


Elektroninis variantas

2024-11-08 13:15:17 PRISTATYTA	▶	2024-11-08 13:15:17 IŠSIŪSTA	▶	2024-11-08 16:00:31 GAUTA	▶	2024-11-08 16:00:32 PERSKAITYTA
-----------------------------------	---	---------------------------------	---	------------------------------	---	------------------------------------

**Gavėjas: VšĮ Pajūrio Valdorfo bendruomenė, 303229719** 


Elektroninis variantas

2024-11-08 13:15:17 PRISTATYTA	▶	2024-11-08 13:15:17 IŠSIŪSTA	▶	2024-12-02 17:01:11 GAUTA	▶	2024-12-02 17:01:21 PERSKAITYTA
-----------------------------------	---	---------------------------------	---	------------------------------	---	------------------------------------

**Gavėjas: Klaipėdos lopšelis-darželis "Čiauškutė", 190433792** 


Elektroninis variantas

2024-11-08 13:15:17 PRISTATYTA	▶	2024-11-08 13:15:17 IŠSIŪSTA	▶	2024-11-08 13:15:54 GAUTA	▶	2024-11-08 13:15:55 PERSKAITYTA
-----------------------------------	---	---------------------------------	---	------------------------------	---	------------------------------------

**Gavėjas: Nacionalinė žemės tarnyba prie Aplinkos ministerijos, 188704927** 

Elektroninis variantas

2024-11-08 13:15:17 PRISTATYTA	▶	2024-11-08 13:15:17 IŠSIŪSTA	▶	2024-11-08 13:20:00 GAUTA	▶	2024-11-08 13:20:02 PERSKAITYTA
-----------------------------------	---	---------------------------------	---	------------------------------	---	------------------------------------

**Gavėjas: Klaipėdos lopšelis-darželis "Želmenėlis", 190425735** 

Elektroninis variantas

2024-11-08 13:15:17 PRISTATYTA	▶	2024-11-08 13:15:17 IŠSIŪSTA	▶	2024-11-08 13:16:13 GAUTA	▶	2024-11-08 13:16:14 PERSKAITYTA
-----------------------------------	---	---------------------------------	---	------------------------------	---	------------------------------------

---

2024-11-06\_II\_informacija\_gretimybėms\_Bdalis\_esistema.adoc (application/vnd.it.archyvai.adoc-2008, 45706)  
 Elektroninio dokumento nuorašas.pdf (application/pdf, 134595)  
 Dokumento registracijos metaduomenų kortelė.pdf (application/pdf, 20034)

Teritorijos tarp Baltijos pr., Šilutės pl., Debreceno g. ir Taikos pr., Klaipėdoje, detaliojo plano, patvirtinto Klaipėdos miesto savivaldybės tarybos 2006 m. sausio 26 d. sprendimu Nr. T2-01 „Dėl teritorijos tarp Baltijos pr., Šilutės pl., Debreceno g. ir Taikos pr., Klaipėdoje, detaliojo plano patvirtinimo“, korektūra suplanuotos teritorijos dalyje – apie 9,87 ha žemės sklypui, pažymėtam indeksu „B“

Visuomenės informavimo, konsultavimo ir dalyvavimo ataskaita

3.7.

Daugiabučio Namu Baltijos pr. Nr. 71, Klaipėdoje, Savininkų Bendrija, Į.k. 301223571, adresas: Baltijos pr. 71, Klaipėda;  
Daugiabučio namo savininkų bendrija „Pamarys“, Į. k. 141794437, adresas: Baltijos pr. 73, Klaipėda;  
Daugiabučio namo savininkų bendrija „Šešupė“, Į. k. 141797732, adresas: Baltijos pr. 89, Klaipėda.

2024 m. lapkričio  d.

Klaipėdos miesto  
savivaldybės administracijai  
Liepų g. 11, 91502 Klaipėda

UAB „Sweco Lietuva“  
Ozo g. 12A-1 LT 08200 Vilnius

**DĖL PARENGTŲ TERITORIJŲ PLANAVIMO DOKUMENTO KONKRETIZUOTŲ SPRENDINIŲ (TPD NR. K-VT-21-23-321) INFORMACINIO PRANEŠIMO PASKELBIMO**

Informuoju, kad vadovaujantis LR Vyriausybės 1996-09-18 nutarimu Nr. 1079 (LR Vyriausybės 24-05-21 nutarimo Nr. 353 redakcija) patvirtintų Visuomenės informavimo, konsultavimo ir dalyvavimo priimant sprendimus dėl teritorijų planavimo nuostatų 22.1 papunkčiu, daugiabučių gyvenamųjų namų adresu Baltijos pr. 71, Baltijos pr. 73 ir Baltijos pr. 89, Klaipėdoje, butų ir kitų patalpų savininkai informuoti informacinį pranešimą (Nr. 2024-11-11 (31.4 RS2-895) „Dėl teritorijų planavimo dokumento“ įmetant į pašto dėžutes, o taip pat šis informacinis pranešimas paskelbtas kiekvienos daugiabučių gyvenamųjų namų laiptinių skelbimų lentose.

Daugiabučio Namu Baltijos pr. Nr. 71, Klaipėdoje, Savininkų bendrijos;  
Daugiabučio namo savininkų bendrijos „Pamarys“;  
Daugiabučio namo savininkų bendrijos „Šešupė“

**Pirmininkas****Fiodor Čelpanov**

Adresas: Baltijos pr. 71



Teritorijos tarp Baltijos pr., Šilutės pl., Debreceno g. ir Taikos pr., Klaipėdoje, detaliojo plano, patvirtinto Klaipėdos miesto savivaldybės tarybos 2006 m. sausio 26 d. sprendimu Nr. T2-01 „Dėl teritorijos tarp Baltijos pr., Šilutės pl., Debreceno g. ir Taikos pr., Klaipėdoje, detaliojo plano patvirtinimo“, korektūra suplanuotos teritorijos dalyje – apie 9,87 ha žemės sklypui, pažymėtam indeksu „B“

Visuomenės informavimo, konsultavimo ir dalyvavimo ataskaita

Daugiabučio namo savininkų bendrija „Pamarys“



Teritorijos tarp Baltijos pr., Šilutės pl., Debreceno g. ir Taikos pr., Klaipėdoje, detaliojo plano, patvirtinto Klaipėdos miesto savivaldybės tarybos 2006 m. sausio 26 d. sprendimu Nr. T2-01 „Dėl teritorijos tarp Baltijos pr., Šilutės pl., Debreceno g. ir Taikos pr., Klaipėdoje, detaliojo plano patvirtinimo“, korektūra suplanuotos teritorijos dalyje – apie 9,87 ha žemės sklypui, pažymėtam indeksu „B“

Visuomenės informavimo, konsultavimo ir dalyvavimo ataskaita



Teritorijos tarp Baltijos pr., Šilutės pl., Debreceno g. ir Taikos pr., Klaipėdoje, detaliojo plano, patvirtinto Klaipėdos miesto savivaldybės tarybos 2006 m. sausio 26 d. sprendimu Nr. T2-01 „Dėl teritorijos tarp Baltijos pr., Šilutės pl., Debreceno g. ir Taikos pr., Klaipėdoje, detaliojo plano patvirtinimo“, korektūra suplanuotos teritorijos dalyje – apie 9,87 ha žemės sklypui, pažymėtam indeksu „B“

Visuomenės informavimo, konsultavimo ir dalyvavimo ataskaita



Teritorijos tarp Baltijos pr., Šilutės pl., Debreceno g. ir Taikos pr., Klaipėdoje, detaliojo plano, patvirtinto Klaipėdos miesto savivaldybės tarybos 2006 m. sausio 26 d. sprendimu Nr. T2-01 „Dėl teritorijos tarp Baltijos pr., Šilutės pl., Debreceno g. ir Taikos pr., Klaipėdoje, detaliojo plano patvirtinimo“, korektūra suplanuotos teritorijos dalyje – apie 9,87 ha žemės sklypui, pažymėtam indeksu „B“

Visuomenės informavimo, konsultavimo ir dalyvavimo ataskaita

Daugiabučio namo savininkų bendrija „Šešupė“



Teritorijos tarp Baltijos pr., Šilutės pl., Debreceno g. ir Taikos pr., Klaipėdoje, detaliojo plano, patvirtinto Klaipėdos miesto savivaldybės tarybos 2006 m. sausio 26 d. sprendimu Nr. T2-01 „Dėl teritorijos tarp Baltijos pr., Šilutės pl., Debreceno g. ir Taikos pr., Klaipėdoje, detaliojo plano patvirtinimo“, korektūra suplanuotos teritorijos dalyje – apie 9,87 ha žemės sklypui, pažymėtam indeksu „B“

Visuomenės informavimo, konsultavimo ir dalyvavimo ataskaita



Teritorijos tarp Baltijos pr., Šilutės pl., Debreceno g. ir Taikos pr., Klaipėdoje, detaliojo plano, patvirtinto Klaipėdos miesto savivaldybės tarybos 2006 m. sausio 26 d. sprendimu Nr. T2-01 „Dėl teritorijos tarp Baltijos pr., Šilutės pl., Debreceno g. ir Taikos pr., Klaipėdoje, detaliojo plano patvirtinimo“, korektūra suplanuotos teritorijos dalyje – apie 9,87 ha žemės sklypui, pažymėtam indeksu „B“

Visuomenės informavimo, konsultavimo ir dalyvavimo ataskaita

UAB „Bonus Admin ir CO“ | k. 302693182, adresas: Tilžės g. 38, Klaipėda

2024 m. lapkričio 28 d.

Klaipėdos miesto  
savivaldybės administracijai  
Liepų g. 11, 91502 Klaipėda

UAB „Sweco Lietuva“  
Ozo g. 12A-1 LT 08200 Vilnius

**DĖL PARENGTŲ TERITORIJŲ PLANAVIMO DOKUMENTO KONKRETIZUOTŲ SPRENDINIŲ (TPD NR. K-VT-21-23-321) INFORMACINIO PRANEŠIMO PASKELBIMO**



Informuojame, kad vadovaujantis LR Vyriausybės 1996-09-18 nutarimu Nr. 1079 (LR Vyriausybės 24-05-21 nutarimo Nr. 353 redakcija) patvirtintų Visuomenės informavimo, konsultavimo ir dalyvavimo priimant sprendimus dėl teritorijų planavimo nuostatų 22.1 papunkčiu, UAB „Bonus Admin ir CO“ administruojamo daugiabučio gyvenamojo namo, adresu Baltijos pr. 93, Klaipėdoje, butų ir kitų patalpų savininkai informuoti informacinį pranešimą (Nr. 2024-11-11 (31.4 RS2-895) „Dėl teritorijų planavimo dokumento“ įmetant į pašto dėžutes, o taip pat šis informacinis pranešimas paskelbtas kiekvienos daugiabučio gyvenamojo namo laiptinės skelbimų lentose.

UAB „Bonus Admin ir CO“



Teritorijos tarp Baltijos pr., Šilutės pl., Debreceno g. ir Taikos pr., Klaipėdoje, detaliojo plano, patvirtinto Klaipėdos miesto savivaldybės tarybos 2006 m. sausio 26 d. sprendimu Nr. T2-01 „Dėl teritorijos tarp Baltijos pr., Šilutės pl., Debreceno g. ir Taikos pr., Klaipėdoje, detaliojo plano patvirtinimo“, korektūra suplanuotos teritorijos dalyje – apie 9,87 ha žemės sklypui, pažymėtam indeksu „B“

Visuomenės informavimo, konsultavimo ir dalyvavimo ataskaita



Teritorijos tarp Baltijos pr., Šilutės pl., Debreceno g. ir Taikos pr., Klaipėdoje, detaliojo plano, patvirtinto Klaipėdos miesto savivaldybės tarybos 2006 m. sausio 26 d. sprendimu Nr. T2-01 „Dėl teritorijos tarp Baltijos pr., Šilutės pl., Debreceno g. ir Taikos pr., Klaipėdoje, detaliojo plano patvirtinimo“, korektūra suplanuotos teritorijos dalyje – apie 9,87 ha žemės sklypui, pažymėtam indeksu „B“

Visuomenės informavimo, konsultavimo ir dalyvavimo ataskaita

Daugiabučio namo savininkų bendrija Baltijos pr. 65, Klaipėda, |. k. 302428682, adresas: Baltijos pr. 65,  
Klaipėda

2024 m. lapkričio d.

Klaipėdos miesto  
savivaldybės administracijai  
Liepų g. 11, 91502 Klaipėda

UAB „Sweco Lietuva“  
Ozo g. 12A-1 LT 08200 Vilnius

**DĖL PARENGTŲ TERITORIJŲ PLANAVIMO DOKUMENTO KONKRETIZUOTŲ SPRENDINIŲ (TPD NR. K-VT-21-23-321) INFORMACINIO PRANEŠIMO PASKELBIMO**

Informuoju, kad vadovaujantis LR Vyriausybės 1996-09-18 nutarimu Nr. 1079 (LR Vyriausybės 24-05-21 nutarimo Nr. 353 redakcija) patvirtintų Visuomenės informavimo, konsultavimo ir dalyvavimo priimtą sprendimus dėl teritorijų planavimo nuostatų 22.1 papunkčiu, daugiabučio gyvenamojo namo, adresu Baltijos pr. 65, Klaipėdoje, butų ir kitų patalpų savininkai informuoti informacinį pranešimą (Nr. 2024-11-11 (31.4 RS2-895) „Dėl teritorijų planavimo dokumento“ įmetant į pašto dėžutes, o taip pat šis informacinis pranešimas paskelbtas kiekvienos daugiabučio gyvenamojo namo laiptinės skelbimų lentose.

Daugiabučio namo savininkų bendrijos Baltijos pr. 65, Klaipėda

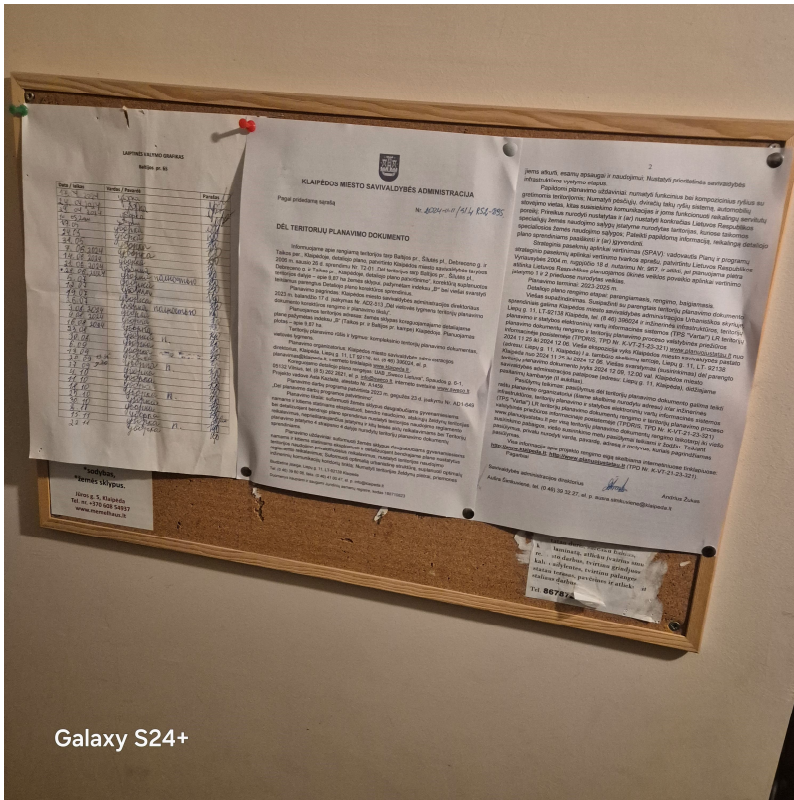
Pirmininkas




Evaldas Montvydas

Teritorijos tarp Baltijos pr., Šilutės pl., Debreceno g. ir Taikos pr., Klaipėdoje, detaliojo plano, patvirtinto Klaipėdos miesto savivaldybės tarybos 2006 m. sausio 26 d. sprendimu Nr. T2-01 „Dėl teritorijos tarp Baltijos pr., Šilutės pl., Debreceno g. ir Taikos pr., Klaipėdoje, detaliojo plano patvirtinimo“, korektūra suplanuotos teritorijos dalyje – apie 9,87 ha žemės sklypui, pažymėtam indeksu „B“

Visuomenės informavimo, konsultavimo ir dalyvavimo ataskaita



Galaxy S24+



Galaxy S24+

Teritorijos tarp Baltijos pr., Šilutės pl., Debreceno g. ir Taikos pr., Klaipėdoje, detaliojo plano, patvirtinto Klaipėdos miesto savivaldybės tarybos 2006 m. sausio 26 d. sprendimu Nr. T2-01 „Dėl teritorijos tarp Baltijos pr., Šilutės pl., Debreceno g. ir Taikos pr., Klaipėdoje, detaliojo plano patvirtinimo“, korektūra suplanuotos teritorijos dalyje – apie 9,87 ha žemės sklypui, pažymėtam indeksu „B“

Visuomenės informavimo, konsultavimo ir dalyvavimo ataskaita

Daugiabučio namo savininkų bendrija „Rūta“, J. k. 141822114, adresas: Baltijos pr. 97, Klaipėda

2024 m. lapkričio 28 d.

Klaipėdos miesto  
savivaldybės administracijai  
Liepų g. 11, 91502 Klaipėda

UAB „Sweco Lietuva“  
Ozo g. 12A-1 LT 08200 Vilnius

**DĖL PARENGTŲ TERITORIJŲ PLANAVIMO DOKUMENTO KONKRETIZUOTŲ SPRENDINIŲ (TPD NR. K-VT-21-23-321) INFORMACINIO PRANEŠIMO PASKELBIMO**

Informuoju, kad vadovaujantis LR Vyriausybės 1998-09-18 nutarimu Nr. 1079 (LR Vyriausybės 24-05-21 nutarimo Nr. 353 redakcija) patvirtintų Visuomenės informavimo, konsultavimo ir dalyvavimo priimant sprendimus dėl teritorijų planavimo nuostatų 22.1 papunkčiu, daugiabučių gyvenamųjų namų adresu Baltijos pr. 97, Klaipėdoje, butų ir kitų patalpų savininkai informuoti informacinį pranešimą (Nr. 2024-11-11 (31.4 RS2-895) „Dėl teritorijų planavimo dokumento“ įmetant į pašto dėžutes, o taip pat šis informacinis pranešimas paskelbtas kiekvienos daugiabučio gyvenamojo namo laiptinės skelbimų lentose.

Daugiabučio namo savininkų bendrijos „Rūta“

**Pirmininkė**



**Jolanta Jakavičienė**

1

Dokumentą elektroniniu parašu  
pasirašė JOLANTA JAKAVIČIENĖ  
Data: 2024-11-26 18:25:03  
Paskirtis: Klaipėdos miesto  
savivaldybės administracijai  
Vieta: Klaipėda  
Kontaktinė informacija: +370 686  
26558



Teritorijos tarp Baltijos pr., Šilutės pl., Debreceno g. ir Taikos pr., Klaipėdoje, detaliojo plano, patvirtinto Klaipėdos miesto savivaldybės tarybos 2006 m. sausio 26 d. sprendimu Nr. T2-01 „Dėl teritorijos tarp Baltijos pr., Šilutės pl., Debreceno g. ir Taikos pr., Klaipėdoje, detaliojo plano patvirtinimo“, korektūra suplanuotos teritorijos dalyje – apie 9,87 ha žemės sklypui, pažymėtam indeksu „B“

Visuomenės informavimo, konsultavimo ir dalyvavimo ataskaita





Teritorijos tarp Baltijos pr., Šilutės pl., Debreceno g. ir Taikos pr., Klaipėdoje, detaliojo plano, patvirtinto Klaipėdos miesto savivaldybės tarybos 2006 m. sausio 26 d. sprendimu Nr. T2-01 „Dėl teritorijos tarp Baltijos pr., Šilutės pl., Debreceno g. ir Taikos pr., Klaipėdoje, detaliojo plano patvirtinimo“, korektūra suplanuotos teritorijos dalyje – apie 9,87 ha žemės sklypui, pažymėtam indeksu „B“

Visuomenės informavimo, konsultavimo ir dalyvavimo ataskaita



Teritorijos tarp Baltijos pr., Šilutės pl., Debreceno g. ir Taikos pr., Klaipėdoje, detaliojo plano, patvirtinto Klaipėdos miesto savivaldybės tarybos 2006 m. sausio 26 d. sprendimu Nr. T2-01 „Dėl teritorijos tarp Baltijos pr., Šilutės pl., Debreceno g. ir Taikos pr., Klaipėdoje, detaliojo plano patvirtinimo“, korektūra suplanuotos teritorijos dalyje – apie 9,87 ha žemės sklypui, pažymėtam indeksu „B“

Visuomenės informavimo, konsultavimo ir dalyvavimo ataskaita



Teritorijos tarp Baltijos pr., Šilutės pl., Debreceno g. ir Taikos pr., Klaipėdoje, detaliojo plano, patvirtinto Klaipėdos miesto savivaldybės tarybos 2006 m. sausio 26 d. sprendimu Nr. T2-01 „Dėl teritorijos tarp Baltijos pr., Šilutės pl., Debreceno g. ir Taikos pr., Klaipėdoje, detaliojo plano patvirtinimo“, korektūra suplanuotos teritorijos dalyje – apie 9,87 ha žemės sklypui, pažymėtam indeksu „B“

Visuomenės informavimo, konsultavimo ir dalyvavimo ataskaita

Daugiabučio namo savininkų bendrija „Draugystė“, Į. k. 141817658, adresas: Taikos pr. 75, Klaipėda

2024 m. lapkričio 26d.

Klaipėdos miesto  
savivaldybės administracijai  
Liepų g. 11, 91502 Klaipėda

UAB „Sweco Lietuva“  
Ozo g. 12A-1 LT 08200 Vilnius

**DĖL PARENGTŲ TERITORIJŲ PLANAVIMO DOKUMENTO KONKRETIZUOTŲ SPRENDINIŲ (TPD NR. K-VT-21-23-321) INFORMACINIO PRANEŠIMO PASKELBIMO**

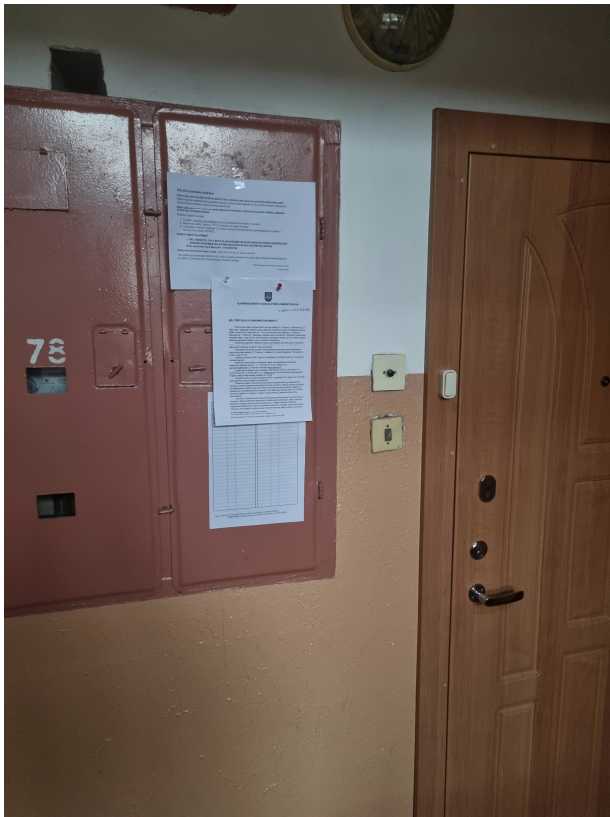
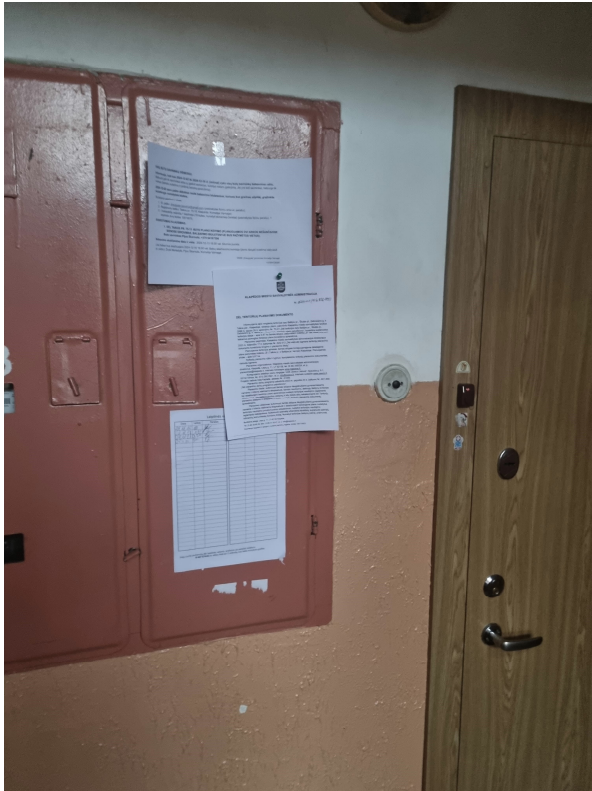
Informuoju, kad vadovaujantis LR Vyriausybės 1996-09-18 nutarimu Nr. 1079 (LR Vyriausybės 24-05-21 nutarimo Nr. 353 redakcija) patvirtintų Visuomenės informavimo, konsultavimo ir dalyvavimo priimant sprendimus dėl teritorijų planavimo nuostatų 22.1 papunkčiu, daugiabučio gyvenamojo namo, adresu Taikos pr. 75, Klaipėdoje, butų ir kitų patalpų savininkai informuoti informacinį pranešimą (Nr. 2024-11-11 (31.4 RS2-895) „Dėl teritorijų planavimo dokumento“ įmetant į pašto dėžutes, o taip pat šis informacinis pranešimas paskelbtas kiekvienos daugiabučio gyvenamojo namo laiptinės skelbimų lentose.

Daugiabučio namo savininkų bendrijos „Draugystė“

Pirmininkė



Kornelija Varnagė



Teritorijos tarp Baltijos pr., Šilutės pl., Debreceno g. ir Taikos pr., Klaipėdoje, detaliojo plano, patvirtinto Klaipėdos miesto savivaldybės tarybos 2006 m. sausio 26 d. sprendimu Nr. T2-01 „Dėl teritorijos tarp Baltijos pr., Šilutės pl., Debreceno g. ir Taikos pr., Klaipėdoje, detaliojo plano patvirtinimo“, korektūra suplanuotos teritorijos dalyje – apie 9,87 ha žemės sklypui, pažymėtam indeksu „B“

Visuomenės informavimo, konsultavimo ir dalyvavimo ataskaita



Teritorijos tarp Baltijos pr., Šilutės pl., Debreceno g. ir Taikos pr., Klaipėdoje, detaliojo plano, patvirtinto Klaipėdos miesto savivaldybės tarybos 2006 m. sausio 26 d. sprendimu Nr. T2-01 „Dėl teritorijos tarp Baltijos pr., Šilutės pl., Debreceno g. ir Taikos pr., Klaipėdoje, detaliojo plano patvirtinimo“, korektūra suplanuotos teritorijos dalyje – apie 9,87 ha žemės sklypui, pažymėtam indeksu „B“

Visuomenės informavimo, konsultavimo ir dalyvavimo ataskaita



Teritorijos tarp Baltijos pr., Šilutės pl., Debreceno g. ir Taikos pr., Klaipėdoje, detaliojo plano, patvirtinto Klaipėdos miesto savivaldybės tarybos 2006 m. sausio 26 d. sprendimu Nr. T2-01 „Dėl teritorijos tarp Baltijos pr., Šilutės pl., Debreceno g. ir Taikos pr., Klaipėdoje, detaliojo plano patvirtinimo“, korektūra suplanuotos teritorijos dalyje – apie 9,87 ha žemės sklypai, pažymėtam indeksu „B“

Visuomenės informavimo, konsultavimo ir dalyvavimo ataskaita



Teritorijos tarp Baltijos pr., Šilutės pl., Debreceno g. ir Taikos pr., Klaipėdoje, detaliojo plano, patvirtinto Klaipėdos miesto savivaldybės tarybos 2006 m. sausio 26 d. sprendimu Nr. T2-01 „Dėl teritorijos tarp Baltijos pr., Šilutės pl., Debreceno g. ir Taikos pr., Klaipėdoje, detaliojo plano patvirtinimo“, korektūra suplanuotos teritorijos dalyje – apie 9,87 ha žemės sklypui, pažymėtam indeksu „B“

Visuomenės informavimo, konsultavimo ir dalyvavimo ataskaita

Daugiabučio namo savininkų bendrija „Kastytis“



Šilutės pr. 105, LT-91142 Klaipėda  
Tel. +370 650 70233  
El. paštas: info@greenadmin.lt

Klaipėdos miesto  
savivaldybės administracijai  
Liepų g. 11, 91502 Klaipėda

2024-12-06 Nr.GA-221

UAB „Sweco Lietuva“  
Ozo g. 12A-1 LT 08200 Vilnius

**DĖL PARENGTŲ TERITORIJŲ PLANAVIMO DOKUMENTO KONKRETIZUOTŲ SPRENDINIŲ (TPD NR. K-VT-21-23-321) INFORMACINIO PRANEŠIMO PASKELBIMO**

Informuojame, kad vadovaujantis LR Vyriausybės 1996-09-18 nutarimu Nr. 1079 (LR Vyriausybės 24-05-21 nutarimo Nr. 353 redakcija) patvirtintų Visuomenės informavimo, konsultavimo ir dalyvavimo priimant sprendimus dėl teritorijų planavimo nuostatų 22.1 papunkčiu, UAB „GREN ADMIN“ administruojamo daugiabučio gyvenamojo namo, adresu Baltijos pr. 75, Klaipėdoje, butų ir kitų patalpų savininkai informuoti informacinį pranešimą (Nr. 2024-11-11 (31.4 RS2-895) „Dėl teritorijų planavimo dokumento“ įmetant į pašto dėžutes, o taip pat šis informacinis pranešimas paskelbtas kiekvienos daugiabučio gyvenamojo namo laiptinės skelbimų lentose.

Vadybininkė


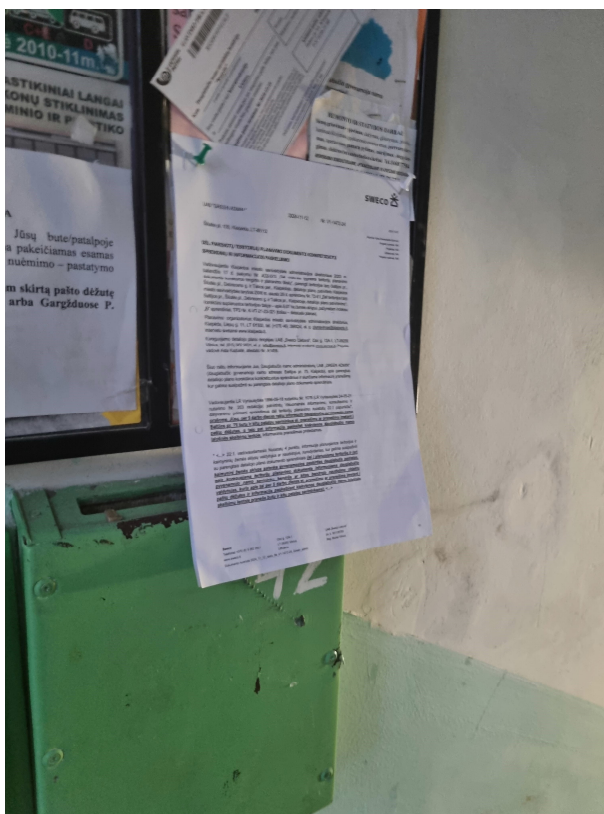


Žaneta Markevič





Teritorijos tarp Baltijos pr., Šilutės pl., Debreceno g. ir Taikos pr., Klaipėdoje, detaliojo plano, patvirtinto Klaipėdos miesto savivaldybės tarybos 2006 m. sausio 26 d. sprendimu Nr. T2-01 „Dėl teritorijos tarp Baltijos pr., Šilutės pl., Debreceno g. ir Taikos pr., Klaipėdoje, detaliojo plano patvirtinimo“, korektūra suplanuotos teritorijos dalyje – apie 9,87 ha žemės sklypui, pažymėtam indeksu „B“

Visuomenės informavimo, konsultavimo ir dalyvavimo ataskaita



Teritorijos tarp Baltijos pr., Šilutės pl., Debreceno g. ir Taikos pr., Klaipėdoje, detaliojo plano, patvirtinto Klaipėdos miesto savivaldybės tarybos 2006 m. sausio 26 d. sprendimu Nr. T2-01 „Dėl teritorijos tarp Baltijos pr., Šilutės pl., Debreceno g. ir Taikos pr., Klaipėdoje, detaliojo plano patvirtinimo“, korektūra suplanuotos teritorijos dalyje – apie 9,87 ha žemės sklypai, pažymėtam indeksu „B“

Visuomenės informavimo, konsultavimo ir dalyvavimo ataskaita



Teritorijos tarp Baltijos pr., Šilutės pl., Debreceno g. ir Taikos pr., Klaipėdoje, detaliojo plano, patvirtinto Klaipėdos miesto savivaldybės tarybos 2006 m. sausio 26 d. sprendimu Nr. T2-01 „Dėl teritorijos tarp Baltijos pr., Šilutės pl., Debreceno g. ir Taikos pr., Klaipėdoje, detaliojo plano patvirtinimo“, korektūra suplanuotos teritorijos dalyje – apie 9,87 ha žemės sklypui, pažymėtam indeksu „B“

Visuomenės informavimo, konsultavimo ir dalyvavimo ataskaita

Daugiabučio namo savininkų bendrija „Žemčiūgas“, J. k. 300588097, adresas: Baltijos pr. 67-94, Klaipėda

2024 m. lapkričio 29 d.

UAB „Sweco Lietuva“
GAUTA Nr. V2-1468-24
Data 2024-11-29

Klaipėdos miesto  
savivaldybės administracijai  
Liepų g. 11, 91502 Klaipėda

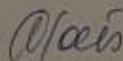
UAB „Sweco Lietuva“  
Ozo g. 12A-1 LT 08200 Vilnius

**DĖL PARENGTŲ TERITORIJŲ PLANAVIMO DOKUMENTO KONKRETIZUOTŲ SPRENDINIŲ (TPD NR. K-VT-21-23-321) INFORMACINIO PRANEŠIMO PASKELBIMO**

Informuoju, kad vadovaujantis LR Vyriausybės 1996-09-18 nutarimu Nr. 1079 (LR Vyriausybės 24-05-21 nutarimo Nr. 353 redakcija) patvirtintų Visuomenės Informavimo, konsultavimo ir dalyvavimo priimančiam sprendimams dėl teritorijų planavimo nuostatų 22.1 papunkčiu, daugiabučio gyvenamojo namo, adresu Baltijos pr. 67, Klaipėdoje, butų ir kitų patalpų savininkai informuoti informacinį pranešimą (Nr. 2024-11-11 (31.4 RS2-895) „Dėl teritorijų planavimo dokumento“ įmetant į pašto dėžutes, o taip pat šis informacinis pranešimas paskelbtas kiekvienos daugiabučio gyvenamojo namo laiptinės skelbimų lentose.

Daugiabučio namo savininkų bendrijos „Žemčiūgas“


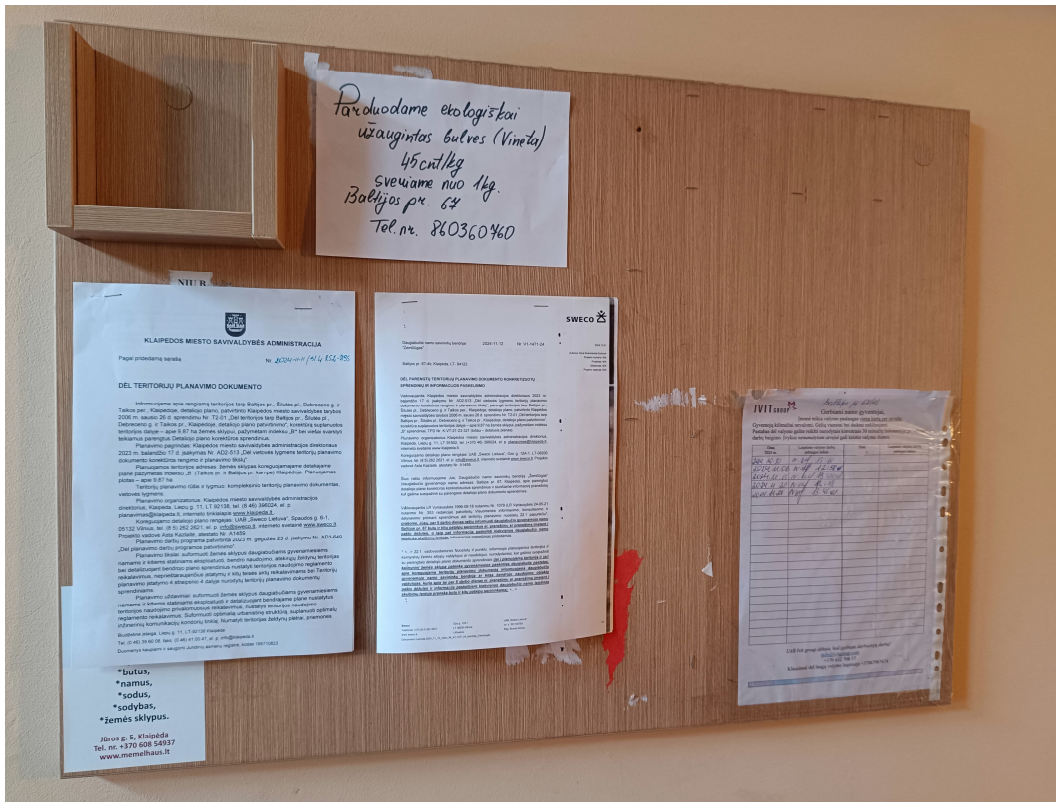
Pirmininkė



Jolita Kazlauskienė



Teritorijos tarp Baltijos pr., Šilutės pl., Debreceno g. ir Taikos pr., Klaipėdoje, detaliojo plano, patvirtinto Klaipėdos miesto savivaldybės tarybos 2006 m. sausio 26 d. sprendimu Nr. T2-01 „Dėl teritorijos tarp Baltijos pr., Šilutės pl., Debreceno g. ir Taikos pr., Klaipėdoje, detaliojo plano patvirtinimo“, korektūra suplanuotos teritorijos dalyje – apie 9,87 ha žemės sklypui, pažymėtam indeksu „B“

Visuomenės informavimo, konsultavimo ir dalyvavimo ataskaita



Teritorijos tarp Baltijos pr., Šilutės pl., Debreceno g. ir Taikos pr., Klaipėdoje, detaliojo plano, patvirtinto Klaipėdos miesto savivaldybės tarybos 2006 m. sausio 26 d. sprendimu Nr. T2-01 „Dėl teritorijos tarp Baltijos pr., Šilutės pl., Debreceno g. ir Taikos pr., Klaipėdoje, detaliojo plano patvirtinimo“, korektūra suplanuotos teritorijos dalyje – apie 9,87 ha žemės sklypui, pažymėtam indeksu „B“

Visuomenės informavimo, konsultavimo ir dalyvavimo ataskaita



Teritorijos tarp Baltijos pr., Šilutės pl., Debreceno g. ir Taikos pr., Klaipėdoje, detaliojo plano, patvirtinto Klaipėdos miesto savivaldybės tarybos 2006 m. sausio 26 d. sprendimu Nr. T2-01 „Dėl teritorijos tarp Baltijos pr., Šilutės pl., Debreceno g. ir Taikos pr., Klaipėdoje, detaliojo plano patvirtinimo“, korektūra suplanuotos teritorijos dalyje – apie 9,87 ha žemės sklypui, pažymėtam indeksu „B“

Visuomenės informavimo, konsultavimo ir dalyvavimo ataskaita

**Mano BŪSTAS**  
Ramu dėl namų

2024 m. lapkričio mėn. 25 d.

UAB „Sweco Lietuva“  
GAUTA Nr. V2-1434-24  
Data 2024-11-25

Klaipėdos miesto  
savivaldybės administracijai  
Liepų g. 11, 91502 Klaipėda

*KLO-R5-24-3031*

UAB „Sweco Lietuva“  
Ozo g. 12A-1 LT 08200 Vilnius

**DĖL PARENGTŲ TERITORIJŲ PLANAVIMO DOKUMENTO KONKRETIZUOTŲ SPRENDINIŲ (TPD NR. K-VT-21-23-321) INFORMACINIO PRANEŠIMO PASKELBIMO**

Informuojame, kad vadovaujantis LR Vyriausybės 1996-09-18 nutarimu Nr. 1079 (LR Vyriausybės 24-05-21 nutarimo Nr. 353 redakcija) patvirtintų Visuomenės informavimo, konsultavimo ir dalyvavimo priimant sprendimus dėl teritorijų planavimo nuostatų 22.1 papunkčiu, UAB „Mano būstas Klaipėda“ administruojamų daugiabučių gyvenamųjų namų, adresais: *Taikos pr. 71, Taikos pr. 73, Taikos pr. 77, Baltijos pr. 99, Baltijos pr. 87, Baltijos pr. 91, Baltijos pr. 79, Baltijos pr. 81, Baltijos pr. 83, Baltijos pr. 59, Baltijos pr. 61, Baltijos pr. 69, Baltijos pr. 95* Klaipėdoje, butų ir kitų patalpų savininkai informuoti informacinį pranešimą (Nr. 2024-11-11 (31.4 RS2-895) „Dėl teritorijų planavimo dokumento“ įmetant į pašto dėžutes, o taip pat šis informacinis pranešimas paskelbtas kiekvienos daugiabučių gyvenamųjų namų laiptinių skelbimų lentose.

UAB „Mano būstas Klaipėda“

direktorė Julija Gedminienė




UAB „Mano Būstas Klaipėda“  
Registracijos adresas: Kuosų g. 18-1, Klaipėda

Įmonės kodas 140524848  
PVM mokesčio kodas LT405248412  
A/S: LT32 7044 0600 0732 8551, AB SEB Bankas  
Banko kodas 70440

Teritorijos tarp Baltijos pr., Šilutės pl., Debreceno g. ir Taikos pr., Klaipėdoje, detaliojo plano, patvirtinto Klaipėdos miesto savivaldybės tarybos 2006 m. sausio 26 d. sprendimu Nr. T2-01 „Dėl teritorijos tarp Baltijos pr., Šilutės pl., Debreceno g. ir Taikos pr., Klaipėdoje, detaliojo plano patvirtinimo“, korektūra suplanuotos teritorijos dalyje – apie 9,87 ha žemės sklypui, pažymėtam indeksu „B“

Visuomenės informavimo, konsultavimo ir dalyvavimo ataskaita



Adresas: Baltijos pr.99



Teritorijos tarp Baltijos pr., Šilutės pl., Debreceno g. ir Taikos pr., Klaipėdoje, detaliojo plano, patvirtinto Klaipėdos miesto savivaldybės tarybos 2006 m. sausio 26 d. sprendimu Nr. T2-01 „Dėl teritorijos tarp Baltijos pr., Šilutės pl., Debreceno g. ir Taikos pr., Klaipėdoje, detaliojo plano patvirtinimo“, korektūra suplanuotos teritorijos dalyje – apie 9,87 ha žemės sklypui, pažymėtam indeksu „B“



Visuomenės informavimo, konsultavimo ir dalyvavimo ataskaita

Adresas: Baltijos pr.59





Teritorijos tarp Baltijos pr., Šilutės pl., Debreceno g. ir Taikos pr., Klaipėdoje, detaliojo plano, patvirtinto Klaipėdos miesto savivaldybės tarybos 2006 m. sausio 26 d. sprendimu Nr. T2-01 „Dėl teritorijos tarp Baltijos pr., Šilutės pl., Debreceno g. ir Taikos pr., Klaipėdoje, detaliojo plano patvirtinimo“, korektūra suplanuotos teritorijos dalyje – apie 9,87 ha žemės sklypui, pažymėtam indeksu „B“

Visuomenės informavimo, konsultavimo ir dalyvavimo ataskaita



Teritorijos tarp Baltijos pr., Šilutės pl., Debreceno g. ir Taikos pr., Klaipėdoje, detaliojo plano, patvirtinto Klaipėdos miesto savivaldybės tarybos 2006 m. sausio 26 d. sprendimu Nr. T2-01 „Dėl teritorijos tarp Baltijos pr., Šilutės pl., Debreceno g. ir Taikos pr., Klaipėdoje, detaliojo plano patvirtinimo“, korektūra suplanuotos teritorijos dalyje – apie 9,87 ha žemės sklypui, pažymėtam indeksu „B“



Visuomenės informavimo, konsultavimo ir dalyvavimo ataskaita



Teritorijos tarp Baltijos pr., Šilutės pl., Debreceno g. ir Taikos pr., Klaipėdoje, detaliojo plano, patvirtinto Klaipėdos miesto savivaldybės tarybos 2006 m. sausio 26 d. sprendimu Nr. T2-01 „Dėl teritorijos tarp Baltijos pr., Šilutės pl., Debreceno g. ir Taikos pr., Klaipėdoje, detaliojo plano patvirtinimo“, korektūra suplanuotos teritorijos dalyje – apie 9,87 ha žemės sklypu, pažymėtam indeksu „B“



Visuomenės informavimo, konsultavimo ir dalyvavimo ataskaita

Adresas: Baltijos pr. 61



Teritorijos tarp Baltijos pr., Šilutės pl., Debreceno g. ir Taikos pr., Klaipėdoje, detaliojo plano, patvirtinto Klaipėdos miesto savivaldybės tarybos 2006 m. sausio 26 d. sprendimu Nr. T2-01 „Dėl teritorijos tarp Baltijos pr., Šilutės pl., Debreceno g. ir Taikos pr., Klaipėdoje, detaliojo plano patvirtinimo“, korektūra suplanuotos teritorijos dalyje – apie 9,87 ha žemės sklypui, pažymėtam indeksu „B“


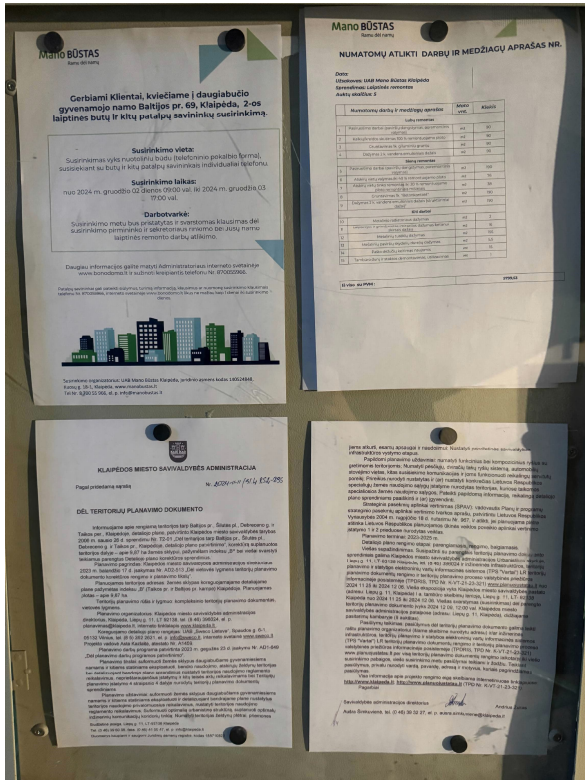
Visuomenės informavimo, konsultavimo ir dalyvavimo ataskaita



Teritorijos tarp Baltijos pr., Šilutės pl., Debreceno g. ir Taikos pr., Klaipėdoje, detaliojo plano, patvirtinto Klaipėdos miesto savivaldybės tarybos 2006 m. sausio 26 d. sprendimu Nr. T2-01 „Dėl teritorijos tarp Baltijos pr., Šilutės pl., Debreceno g. ir Taikos pr., Klaipėdoje, detaliojo plano patvirtinimo“, korektūra suplanuotos teritorijos dalyje – apie 9,87 ha žemės sklypui, pažymėtam indeksu „B“



Visuomenės informavimo, konsultavimo ir dalyvavimo ataskaita

Adresas: Baltijos pr. 69





Teritorijos tarp Baltijos pr., Šilutės pl., Debreceno g. ir Taikos pr., Klaipėdoje, detaliojo plano, patvirtinto Klaipėdos miesto savivaldybės tarybos 2006 m. sausio 26 d. sprendimu Nr. T2-01 „Dėl teritorijos tarp Baltijos pr., Šilutės pl., Debreceno g. ir Taikos pr., Klaipėdoje, detaliojo plano patvirtinimo“, korektūra suplanuotos teritorijos dalyje – apie 9,87 ha žemės sklypui, pažymėtam indeksu „B“

Visuomenės informavimo, konsultavimo ir dalyvavimo ataskaita



Teritorijos tarp Baltijos pr., Šilutės pl., Debreceno g. ir Taikos pr., Klaipėdoje, detaliojo plano, patvirtinto Klaipėdos miesto savivaldybės tarybos 2006 m. sausio 26 d. sprendimu Nr. T2-01 „Dėl teritorijos tarp Baltijos pr., Šilutės pl., Debreceno g. ir Taikos pr., Klaipėdoje, detaliojo plano patvirtinimo“, korektūra suplanuotos teritorijos dalyje – apie 9,87 ha žemės sklypui, pažymėtam indeksu „B“


Visuomenės informavimo, konsultavimo ir dalyvavimo ataskaita



Teritorijos tarp Baltijos pr., Šilutės pl., Debreceno g. ir Taikos pr., Klaipėdoje, detaliojo plano, patvirtinto Klaipėdos miesto savivaldybės tarybos 2006 m. sausio 26 d. sprendimu Nr. T2-01 „Dėl teritorijos tarp Baltijos pr., Šilutės pl., Debreceno g. ir Taikos pr., Klaipėdoje, detaliojo plano patvirtinimo“, korektūra suplanuotos teritorijos dalyje – apie 9,87 ha žemės sklypui, pažymėtam indeksu „B“

Visuomenės informavimo, konsultavimo ir dalyvavimo ataskaita



Adresas: Baltijos pr. 79



Teritorijos tarp Baltijos pr., Šilutės pl., Debreceno g. ir Taikos pr., Klaipėdoje, detaliojo plano, patvirtinto Klaipėdos miesto savivaldybės tarybos 2006 m. sausio 26 d. sprendimu Nr. T2-01 „Dėl teritorijos tarp Baltijos pr., Šilutės pl., Debreceno g. ir Taikos pr., Klaipėdoje, detaliojo plano patvirtinimo“, korektūra suplanuotos teritorijos dalyje – apie 9,87 ha žemės sklypai, pažymėtam indeksu „B“



Visuomenės informavimo, konsultavimo ir dalyvavimo ataskaita

Adresas: Baltijos pr. 81




Teritorijos tarp Baltijos pr., Šilutės pl., Debreceno g. ir Taikos pr., Klaipėdoje, detaliojo plano, patvirtinto Klaipėdos miesto savivaldybės tarybos 2006 m. sausio 26 d. sprendimu Nr. T2-01 „Dėl teritorijos tarp Baltijos pr., Šilutės pl., Debreceno g. ir Taikos pr., Klaipėdoje, detaliojo plano patvirtinimo“, korektūra suplanuotos teritorijos dalyje – apie 9,87 ha žemės sklypai, pažymėtam indeksu „B“

Visuomenės informavimo, konsultavimo ir dalyvavimo ataskaita



Teritorijos tarp Baltijos pr., Šilutės pl., Debreceno g. ir Taikos pr., Klaipėdoje, detaliojo plano, patvirtinto Klaipėdos miesto savivaldybės tarybos 2006 m. sausio 26 d. sprendimu Nr. T2-01 „Dėl teritorijos tarp Baltijos pr., Šilutės pl., Debreceno g. ir Taikos pr., Klaipėdoje, detaliojo plano patvirtinimo“, korektūra suplanuotos teritorijos dalyje – apie 9,87 ha žemės sklypai, pažymėtam indeksu „B“



Visuomenės informavimo, konsultavimo ir dalyvavimo ataskaita



Teritorijos tarp Baltijos pr., Šilutės pl., Debreceno g. ir Taikos pr., Klaipėdoje, detaliojo plano, patvirtinto Klaipėdos miesto savivaldybės tarybos 2006 m. sausio 26 d. sprendimu Nr. T2-01 „Dėl teritorijos tarp Baltijos pr., Šilutės pl., Debreceno g. ir Taikos pr., Klaipėdoje, detaliojo plano patvirtinimo“, korektūra suplanuotos teritorijos dalyje – apie 9,87 ha žemės sklypui, pažymėtam indeksu „B“

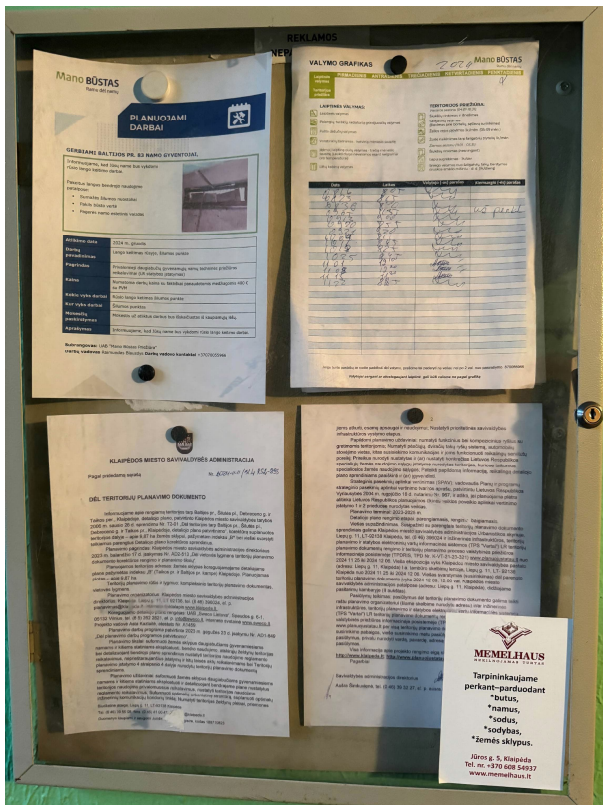
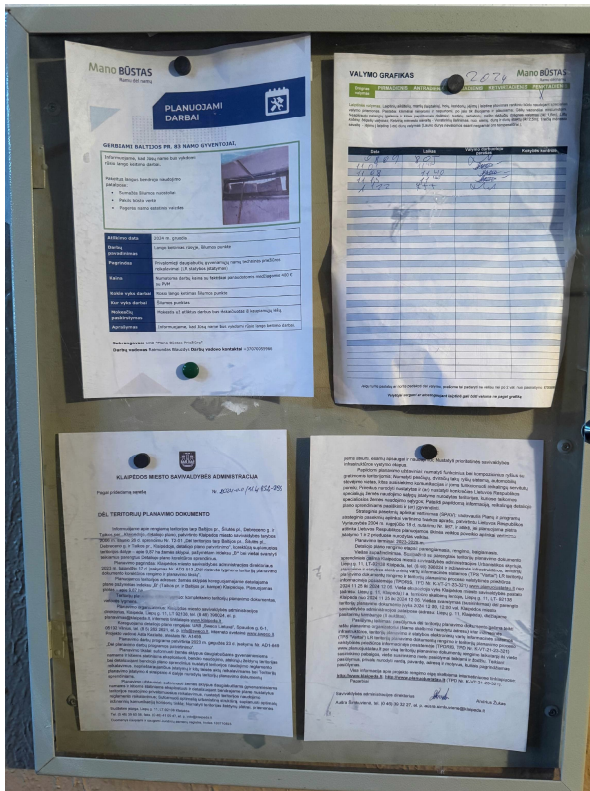
Visuomenės informavimo, konsultavimo ir dalyvavimo ataskaita

Adresas: Baltijos pr. 83



Teritorijos tarp Baltijos pr., Šilutės pl., Debreceno g. ir Taikos pr., Klaipėdoje, detaliojo plano, patvirtinto Klaipėdos miesto savivaldybės tarybos 2006 m. sausio 26 d. sprendimu Nr. T2-01 „Dėl teritorijos tarp Baltijos pr., Šilutės pl., Debreceno g. ir Taikos pr., Klaipėdoje, detaliojo plano patvirtinimo“, korektūra suplanuotos teritorijos dalyje – apie 9,87 ha žemės sklypui, pažymėtam indeksu „B“



Visuomenės informavimo, konsultavimo ir dalyvavimo ataskaita



Teritorijos tarp Baltijos pr., Šilutės pl., Debreceno g. ir Taikos pr., Klaipėdoje, detaliojo plano, patvirtinto Klaipėdos miesto savivaldybės tarybos 2006 m. sausio 26 d. sprendimu Nr. T2-01 „Dėl teritorijos tarp Baltijos pr., Šilutės pl., Debreceno g. ir Taikos pr., Klaipėdoje, detaliojo plano patvirtinimo“, korektūra suplanuotos teritorijos dalyje – apie 9,87 ha žemės sklypai, pažymėtam indeksu „B“

Visuomenės informavimo, konsultavimo ir dalyvavimo ataskaita


Adresas: Baltijos pr. 87



Teritorijos tarp Baltijos pr., Šilutės pl., Debreceno g. ir Taikos pr., Klaipėdoje, detaliojo plano, patvirtinto Klaipėdos miesto savivaldybės tarybos 2006 m. sausio 26 d. sprendimu Nr. T2-01 „Dėl teritorijos tarp Baltijos pr., Šilutės pl., Debreceno g. ir Taikos pr., Klaipėdoje, detaliojo plano patvirtinimo“, korektūra suplanuotos teritorijos dalyje – apie 9,87 ha žemės sklypui, pažymėtam indeksu „B“

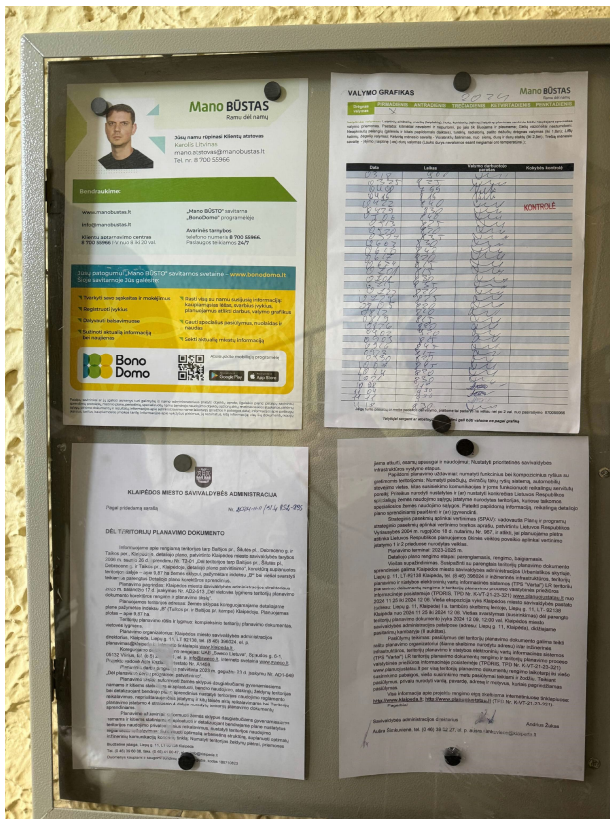

Visuomenės informavimo, konsultavimo ir dalyvavimo ataskaita

Adresas: Baltijos pr. 91




Teritorijas tarp Baltijos pr., Šilutės pl., Debreceno g. ir Taikos pr., Klaipēdoje, detaļojo plano, patvirtinotā Klaipēdas miesta savivaldības tarybas 2006 m. sausio 26 d. spriedimu Nr. T2-01 „Dēl teritorijas tarp Baltijos pr., Šilutės pl., Debreceno g. ir Taikos pr., Klaipēdoje, detaļojo plano patvirtinotā”, korektūra suplanuotos teritorijas daļjē – apjē 9,87 ha žemēs skļpui, pažymētām indeksu „B”

Visuomenės informavimo, konsultavimo ir dalyvavimo ataskaita



Teritorijos tarp Baltijos pr., Šilutės pl., Debreceno g. ir Taikos pr., Klaipėdoje, detaliojo plano, patvirtinto Klaipėdos miesto savivaldybės tarybos 2006 m. sausio 26 d. sprendimu Nr. T2-01 „Dėl teritorijos tarp Baltijos pr., Šilutės pl., Debreceno g. ir Taikos pr., Klaipėdoje, detaliojo plano patvirtinimo“, korektūra suplanuotos teritorijos dalyje – apie 9,87 ha žemės sklypui, pažymėtam indeksu „B“



Visuomenės informavimo, konsultavimo ir dalyvavimo ataskaita



Teritorijos tarp Baltijos pr., Šilutės pl., Debreceno g. ir Taikos pr., Klaipėdoje, detaliojo plano, patvirtinto Klaipėdos miesto savivaldybės tarybos 2006 m. sausio 26 d. sprendimu Nr. T2-01 „Dėl teritorijos tarp Baltijos pr., Šilutės pl., Debreceno g. ir Taikos pr., Klaipėdoje, detaliojo plano patvirtinimo“, korektūra suplanuotos teritorijos dalyje – apie 9,87 ha žemės sklypui, pažymėtam indeksu „B“



Visuomenės informavimo, konsultavimo ir dalyvavimo ataskaita

Adresas: Baltijos pr. 95



Teritorijas tarp Baltijos pr., Šilutės pl., Debreceno g. ir Taikos pr., Klaipėdoje, detaliojo plano, patvirtinto Klaipėdos miesto savivaldybės tarybos 2006 m. sausio 26 d. sprendimu Nr. T2-01 „Dėl teritorijos tarp Baltijos pr., Šilutės pl., Debreceno g. ir Taikos pr., Klaipėdoje, detaliojo plano patvirtinimo“, korektūra suplanuotos teritorijos dalyje – apie 9,87 ha žemės sklypui, pažymėtam indeksu „B“


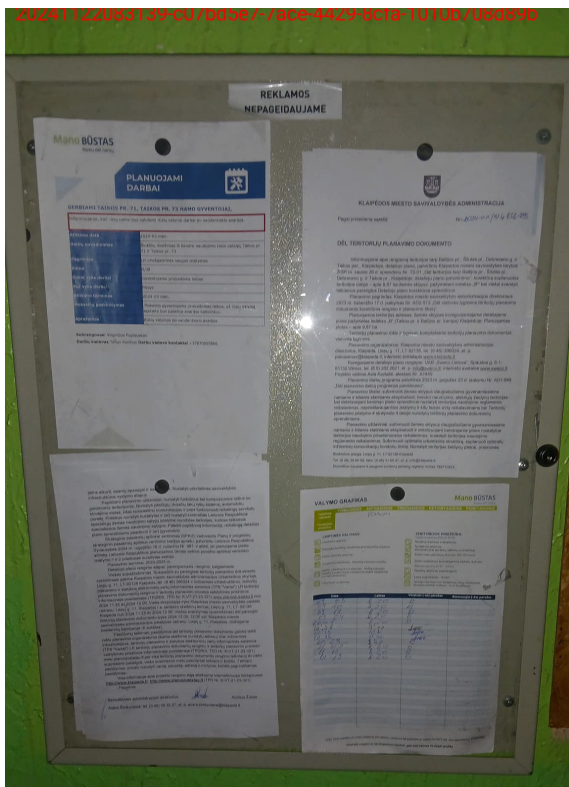
Visuomenės informavimo, konsultavimo ir dalyvavimo ataskaita



Teritorijos tarp Baltijos pr., Šilutės pl., Debreceno g. ir Taikos pr., Klaipėdoje, detaliojo plano, patvirtinto Klaipėdos miesto savivaldybės tarybos 2006 m. sausio 26 d. sprendimu Nr. T2-01 „Dėl teritorijos tarp Baltijos pr., Šilutės pl., Debreceno g. ir Taikos pr., Klaipėdoje, detaliojo plano patvirtinimo“, korektūra suplanuotos teritorijos dalyje – apie 9,87 ha žemės sklypui, pažymėtam indeksu „B“


Visuomenės informavimo, konsultavimo ir dalyvavimo ataskaita

Adresas: Taikos pr. 71

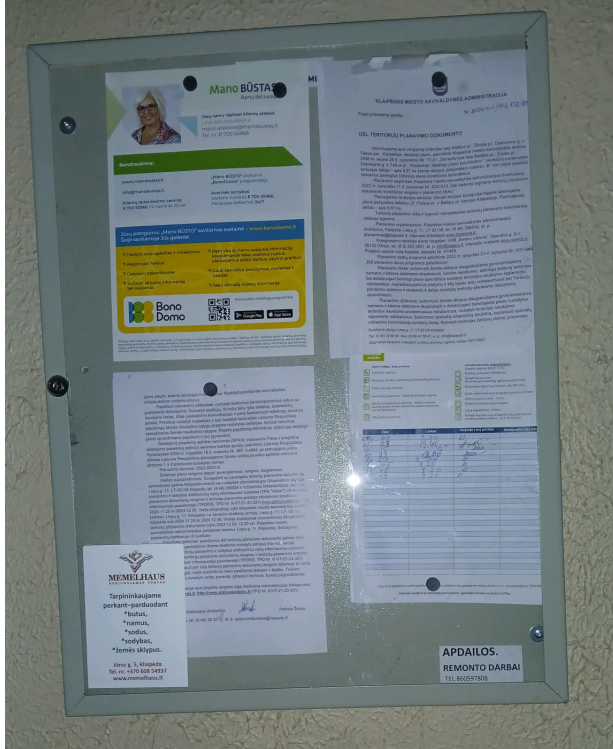


Teritorijos tarp Baltijos pr., Šilutės pl., Debreceno g. ir Taikos pr., Klaipėdoje, detaliojo plano, patvirtinto Klaipėdos miesto savivaldybės tarybos 2006 m. sausio 26 d. sprendimu Nr. T2-01 „Dėl teritorijos tarp Baltijos pr., Šilutės pl., Debreceno g. ir Taikos pr., Klaipėdoje, detaliojo plano patvirtinimo“, korektūra suplanuotos teritorijos dalyje – apie 9,87 ha žemės sklypui, pažymėtam indeksu „B“

Visuomenės informavimo, konsultavimo ir dalyvavimo ataskaita





20241123083915-cu7bd5e7-face-4429-8cfa-10106/08d69b



Teritorijos tarp Baltijos pr., Šilutės pl., Debreceno g. ir Taikos pr., Klaipėdoje, detaliojo plano, patvirtinto Klaipėdos miesto savivaldybės tarybos 2006 m. sausio 26 d. sprendimu Nr. T2-01 „Dėl teritorijos tarp Baltijos pr., Šilutės pl., Debreceno g. ir Taikos pr., Klaipėdoje, detaliojo plano patvirtinimo“, korektūra suplanuotos teritorijos dalyje – apie 9,87 ha žemės sklypui, pažymėtam indeksu „B“



Visuomenės informavimo, konsultavimo ir dalyvavimo ataskaita



Teritorijos tarp Baltijos pr., Šilutės pl., Debreceno g. ir Taikos pr., Klaipėdoje, detaliojo plano, patvirtinto Klaipėdos miesto savivaldybės tarybos 2006 m. sausio 26 d. sprendimu Nr. T2-01 „Dėl teritorijos tarp Baltijos pr., Šilutės pl., Debreceno g. ir Taikos pr., Klaipėdoje, detaliojo plano patvirtinimo“, korektūra suplanuotos teritorijos dalyje – apie 9,87 ha žemės sklypai, pažymėtam indeksu „B“

Visuomenės informavimo, konsultavimo ir dalyvavimo ataskaita

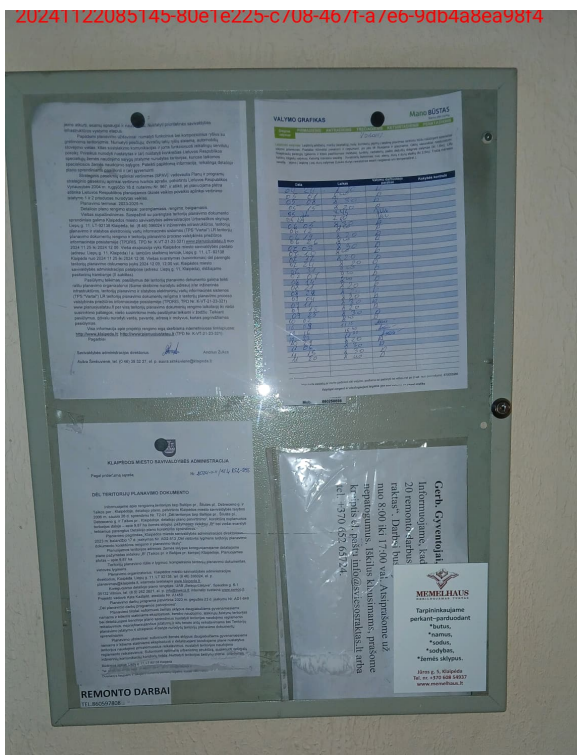
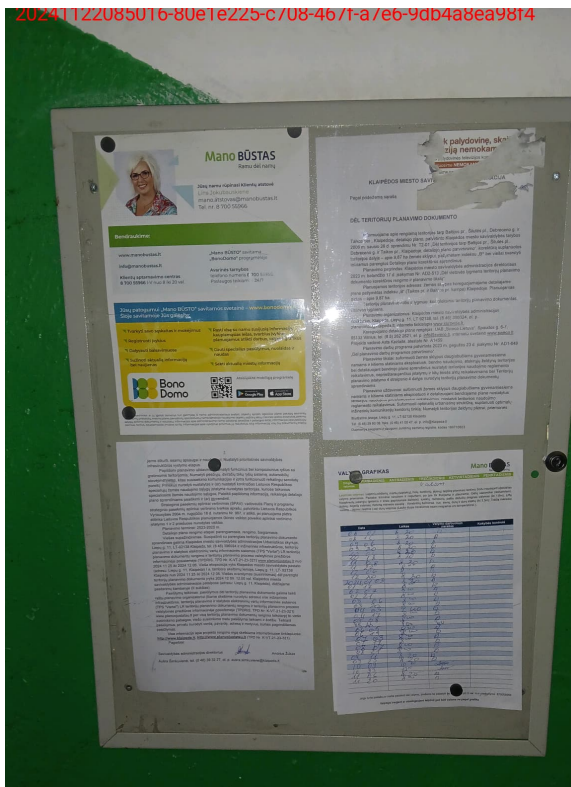




Teritorijos tarp Baltijos pr., Šilutės pl., Debreceno g. ir Taikos pr., Klaipėdoje, detaliojo plano, patvirtinto Klaipėdos miesto savivaldybės tarybos 2006 m. sausio 26 d. sprendimu Nr. T2-01 „Dėl teritorijos tarp Baltijos pr., Šilutės pl., Debreceno g. ir Taikos pr., Klaipėdoje, detaliojo plano patvirtinimo“, korektūra suplanuotos teritorijos dalyje – apie 9,87 ha žemės sklypui, pažymėtam indeksu „B“


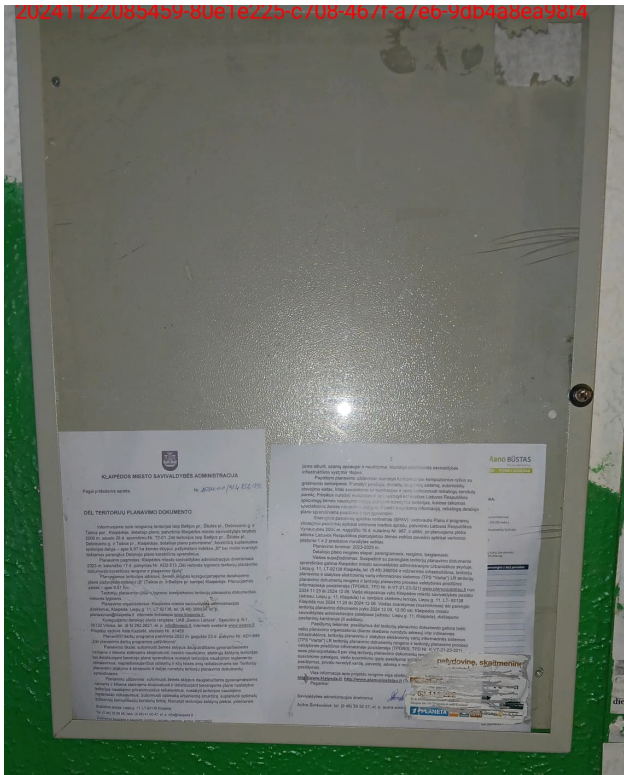
Visuomenės informavimo, konsultavimo ir dalyvavimo ataskaita

Adresas: Taikos pr. 77



Teritorijos tarp Baltijos pr., Šilutės pl., Debreceno g. ir Taikos pr., Klaipėdoje, detaliojo plano, patvirtinto Klaipėdos miesto savivaldybės tarybos 2006 m. sausio 26 d. sprendimu Nr. T2-01 „Dėl teritorijos tarp Baltijos pr., Šilutės pl., Debreceno g. ir Taikos pr., Klaipėdoje, detaliojo plano patvirtinimo“, korektūra suplanuotos teritorijos dalyje – apie 9,87 ha žemės sklypui, pažymėtam indeksu „B“

Visuomenės informavimo, konsultavimo ir dalyvavimo ataskaita



Teritorijos tarp Baltijos pr., Šilutės pl., Debreceno g. ir Taikos pr., Klaipėdoje, detaliojo plano, patvirtinto Klaipėdos miesto savivaldybės tarybos 2006 m. sausio 26 d. sprendimu Nr. T2-01 „Dėl teritorijos tarp Baltijos pr., Šilutės pl., Debreceno g. ir Taikos pr., Klaipėdoje, detaliojo plano patvirtinimo“, korektūra suplanuotos teritorijos dalyje – apie 9,87 ha žemės sklypui, pažymėtam indeksu „B“

Visuomenės informavimo, konsultavimo ir dalyvavimo ataskaita

### 3.8.

12/4/24, 10:59 AM tpdris.planuojustatau.lt/tpdris-ext/?form=TPDocumentFlowForm

**TPS vartai**  
Teritorijų planavimo ir statybos vartai Prisijungti

Viešinamų TPD paieška TPD paieška / Detali informacija

Pateikti pasiūlymą Prenumeruoti TP proceso įvykius

TPD Nr.	K-VT-21-23-321	Vykdymo būseną	Vykstantis
Tipas	TPD KOREGAVIMAS	TPD rūšis	Kompleksinis
Porūšis	Detalusis planas	Lygmuo	Vietovės
Pavadinimas	Teritorijos tarp Baltijos pr., Šilutės pl., Debreceno g. ir Taikos pr., Klaipėdoje, detaliojo plano, patvirtinto Klaipėdos miesto savivaldybės tarybos 2006 m. sausio 26 d. sprendimu Nr. T2-01 „Dėl teritorijos tarp Baltijos pr., Šilutės pl., Debreceno g. ir Taikos pr., Klaipėdoje, detaliojo plano patvirtinimo“, korektūra suplanuotos teritorijos dalyje – apie 9,87 ha žemės sklypai, pažymėtam indeksu „B“	Planavimo pagrindas	Sprendimas dėl TPD koregavimo (Nr.REG274090; 2023-04-17)
Koregavimo tipas	DALINIS	Koreguojamo TPD Nr.	T00028559
Strateginio poveikio aplinkai vertinimas (SPAV)	Neatliekamas	Valstybei svarbus	Ne
Etapas	Baigiamasis etapas	Planavimo organizatorius	Klaipėdos miesto savivaldybės administracija
Projekto vadovas	ASTA KAZLAITĖ	Rengėjas	UAB "Sweco Lietuva"
Planuojama teritorija	Peržiūrėti		

<https://tpdris.planuojustatau.lt/tpdris-ext/?form=TPDocumentFlowForm> 1/2

12/4/24, 10:59 AM tpdris.planuojustatau.lt/tpdris-ext/?form=TPDocumentFlowForm

Planuojama teritorija

Klaipėdos apskr. Klaipėdos miesto sav.

Parengiamasis etapas **Rengimo etapas** Baigiamasis etapas

Atvaizduojama nuo 1 iki 2 iš 2

Dokumento autorius	Dokumento tipas	Dokumento numeris	Pateikimo data	Statusas
UAB "Sweco Lietuva"	Esamos būklės įvertinimo dokumentai	REG310972	2024-01-15	Galiojantis
UAB "Sweco Lietuva"	TPD sprendiniai (aiškinamasis raštas ir brėžiniai)	REG25871702	2024-11-13	Galiojantis

Tel. +370 700 15100  
agentura@ssva.lt  
Pranešti apie klaidą

LIETUVOS RESPUBLIKOS  
APLINKOS MINISTERIJA  
NAM administratoriams

© 2020 Lietuvos Respublikos Aplinkos Ministerija

<https://tpdris.planuojustatau.lt/tpdris-ext/?form=TPDocumentFlowForm> 2/2

Teritorijos tarp Baltijos pr., Šilutės pl., Debreceno g. ir Taikos pr., Klaipėdoje, detaliojo plano, patvirtinto Klaipėdos miesto savivaldybės tarybos 2006 m. sausio 26 d. sprendimu Nr. T2-01 „Dėl teritorijos tarp Baltijos pr., Šilutės pl., Debreceno g. ir Taikos pr., Klaipėdoje, detaliojo plano patvirtinimo“, korektūra suplanuotos teritorijos dalyje – apie 9,87 ha žemės sklypai, pažymėtam indeksu „B“

Visuomenės informavimo, konsultavimo ir dalyvavimo ataskaita

tpdriis.planuojustatau.lt/tpdriis-ext/?form=PlanningProcessEditFormAnonymous

**Tipas**

Teikiamas dokumentas

**Bylos**

Proceso byla

Nuasmeninta (viešinama) byla

AR\_23112-DTP-SPRENDINIAI\_2024\_10.pdf Parsisiųsti Peržiūrėti

01\_Pagrindinis\_brezinys.pdf Parsisiųsti Peržiūrėti

**Nuasmeninta (viešinama) byla**

02\_Susisiekimo\_infrastruktūros\_brezinys.pdf Parsisiųsti Peržiūrėti

**Proceso byla**

**Nuasmeninta (viešinama) byla**

03\_Servitutu\_brezinys.pdf Parsisiųsti Peržiūrėti

**Proceso byla**

**Nuasmeninta (viešinama) byla**

04\_Koordinuotu\_posukio\_tasku\_kampu\_nuzymejimo\_brezinys.pdf Parsisiųsti Peržiūrėti

**Proceso byla**

**Nuasmeninta (viešinama) byla**

2024\_10\_23\_organizatoriaus\_pritarimas\_DP\_sprendiniams\_V2-1301-24\_Vyr arch.pdf Parsisiųsti Peržiūrėti

**Nuasmeninta (viešinama) byla**

2024\_10\_23\_organizatoriaus\_pritarimas\_DP\_sprendiniams\_V2-1302-24\_Administracijos direkt.pdf Parsisiųsti Peržiūrėti

**Proceso byla**

**Nuasmeninta (viešinama) byla**

**Tipas**

Organizatoriaus ir vyr. architekto pritarimai detaliojo plano koregavimo sprendiniams

**Pavadinimas**

Organizatoriaus ir vyr. architekto pritarimai detaliojo plano koregavimo sprendiniams

**Bylos**

Proceso byla

Nuasmeninta (viešinama) byla

Proceso byla

Nuasmeninta (viešinama) byla

**Tipas**

Neatliekamas

**Pavadinimas**

Baigiamasis etapas

ASTA KAZLAITĖ

Peržiūrėti

**Bylos**

Proceso byla

Nuasmeninta (viešinama) byla

Proceso byla

Nuasmeninta (viešinama) byla

Proceso byla

Nuasmeninta (viešinama) byla

Proceso byla

Nuasmeninta (viešinama) byla

**Tipas**

Rengimo etapas

**Pavadinimas**

Baigiamasis etapas

**Dokumento tipas**

Esamos būklės įvertinimo dokumentai

TPD sprendiniai (aiškinamasis raštas ir

Teritorijos tarp Baltijos pr., Šilutės pl., Debreceno g. ir Taikos pr., Klaipėdoje, detaliojo plano, patvirtinto Klaipėdos miesto savivaldybės tarybos 2006 m. sausio 26 d. sprendimu Nr. T2-01 „Dėl teritorijos tarp Baltijos pr., Šilutės pl., Debreceno g. ir Taikos pr., Klaipėdoje, detaliojo plano patvirtinimo“, korektūra suplanuotos teritorijos dalyje – apie 9,87 ha žemės sklypai, pažymėtam indeksu „B“

Visuomenės informavimo, konsultavimo ir dalyvavimo ataskaita



UAB „Sweco Lietuva“  
GAUTA NR. V2-1301-24  
Data 2024-10-24

**KLAIPĖDOS MIESTO SAVIVALDYBĖS  
URBANISTIKOS IR ARCHITEKTŪROS DEPARTAMENTO  
URBANISTIKOS SKYRIUS**

UAB „Sweco Lietuva“  
El. p. [info@sweco.lt](mailto:info@sweco.lt)

Jūsų 2024-10-23 laišką,  
reg. Nr. UA1-260

**DĖL PRITARIMO TERITORIJŲ PLANAVIMO DOKUMENTO SPRENDINIŲ  
KONKRETIZAVIMO STADIJOS SPRENDINIAMS**

Klaipėdos miesto savivaldybės administracijos Urbanistikos skyrius susipažino su teritorijos tarp Baltijos pr., Šilutės pl., Debrecono g. ir Taikos pr., Klaipėdoje, detaliojo plano, patvirtinto Klaipėdos miesto savivaldybės tarybos 2006 m. sausio 26 d. sprendimu Nr. T2-01 „Dėl teritorijos tarp Baltijos pr., Šilutės pl., Debrecono g. ir Taikos pr., Klaipėdoje, detaliojo plano patvirtinimo“, korektūros suplanuotos teritorijos dalyje – apie 9,87 ha žemės sklypui, pažymėtam indeksu „B“ (toliau – Detalusis planas) sprendinių konkretizavimo stadijos sprendiniais ir jiems pritaria.

Tolimesnių teritorijų planavimo dokumento baigiamojo etapo – derinimo stadijos - metu bus atliekamas Detaliojo plano sprendinių atitikimo Lietuvos Respublikos teritorijų planavimo įstatymo 26 straipsnio 6 dalyje nurodytiems reikalavimams patikrinimas.

Pridedama. Teritorijos tarp Baltijos pr., Šilutės pl., Debrecono g. ir Taikos pr., Klaipėdoje, detaliojo plano, patvirtinto Klaipėdos miesto savivaldybės tarybos 2006 m. sausio 26 d. sprendimu Nr. T2-01 „Dėl teritorijos tarp Baltijos pr., Šilutės pl., Debrecono g. ir Taikos pr., Klaipėdoje, detaliojo plano patvirtinimo“, korektūros suplanuotos teritorijos dalyje – apie 9,87 ha žemės sklypui, pažymėtam indeksu „B“ pagrindinis brėžinys, 1 lapas.

Pagarbiai,

Skyriaus vedėjas, savivaldybės vyriausiasis  
architektas

Marijus Mockus

Aušra Šimkuvienė, tel. (0 46) 39 32 27, el. p. [ausra.simkuviene@klaipeda.lt](mailto:ausra.simkuviene@klaipeda.lt)

Liepų g. 11, LT-92138 Klaipėda  
Tel. (8 46) 39 60 08  
El. p. [planavimas@klaipeda.lt](mailto:planavimas@klaipeda.lt)

Teritorijos tarp Baltijos pr., Šilutės pl., Debrecono g. ir Taikos pr., Klaipėdoje, detaliojo plano, patvirtinto Klaipėdos miesto savivaldybės tarybos 2006 m. sausio 26 d. sprendimu Nr. T2-01 „Dėl teritorijos tarp Baltijos pr., Šilutės pl., Debrecono g. ir Taikos pr., Klaipėdoje, detaliojo plano patvirtinimo“, korektūra suplanuotos teritorijos dalyje – apie 9,87 ha žemės sklypui, pažymėtam indeksu „B“

Visuomenės informavimo, konsultavimo ir dalyvavimo ataskaita

Siunčiamasis dokumentas

Registracijos duomenys						
Būsena	Registruota					
Registracijos numeris	(21.11E)-UA2-161					
Registracijos data	2024-10-24					
Registras	UA2: Siunčiamų dokumentų registras					
Byla	2024: 21.11E: Susirašinėjimo su įmonėmis, įstaigomis ir organizacijomis architektūriniais, urbanistiniais, planavimo ir kitais klausimais dokumentai					
Registratorius	Urbanistikos skyriaus Vyriausioji specialistė Monika Ramaškienė					
Elektroninis dokumentas	Ne					
Dokumento informacija						
Siuntėjas	Urbanistikos skyrius					
Gavėjas	UAB "Sweco Lietuva"					
Gavėjas (pristatymo būdas)	UAB "Sweco Lietuva"					
Dokumentą parengė	Urbanistikos skyriaus Patarėja Aušra Šimkuvienė					
Dokumentą pasirašė	Urbanistikos skyriaus Skyriaus vedėjas, savivaldybės vyriausiasis architektas Marijus Mockus					
Dokumenta tvirtino						
Antraštė	DĖL PRITARIMO TERITORIJŲ PLANAVIMO DOKUMENTO SPRENDINIŲ KONKRETIZAVIMO STADIJOŠ SPRENDINIAMS					
Dokumento rūšis	RAŠTAS					
Lapų skaičius	1					
Priedų lapų sk.	1					
Dokumento turinys						
Pavadinimas	Tipas					
2024-10-23 raštas pritarimo architektas_B.docx	Pagrindinis dokumentas (be priedų)					
Komentaras						
01 Klaipėdos DP SPR Pagrindinis brėžinys.pdf	Priedas					
Komentaras						
Susiję dokumentai						
Susijęs gautas dokumentas (1)						
UA1-260	2024-10-23	DĖL PRITARIMO DETALIOJO PLANO KONKRETIZUOTIEMS SPRENDINIAMS	RAŠTAS	Vykdoma	Urbanistikos skyriaus Vyriausioji specialistė Monika Ramaškienė	2024-10-24
Paisibalgų darbai						
Urbanistikos skyriaus Skyriaus vedėjas, savivaldybės vyriausiasis architektas Marijus Mockus	2024-10-23 17:45:53	Pasirašyta versija 1.0. Pastabos:				
Urbanistikos skyriaus Vyriausioji specialistė Monika Ramaškienė	2024-10-24 07:56:11	Registruotas dokumentas: UA2: Siunčiamų dokumentų registras 2024: 21.11E: Susirašinėjimo su įmonėmis, įstaigomis ir organizacijomis architektūriniais, urbanistiniais, planavimo ir kitais klausimais dokumentai				

Teritorijos tarp Baltijos pr., Šilutės pl., Debreceno g. ir Taikos pr., Klaipėdoje, detaliojo plano, patvirtinto Klaipėdos miesto savivaldybės tarybos 2006 m. sausio 26 d. sprendimu Nr. T2-01 „Dėl teritorijos tarp Baltijos pr., Šilutės pl., Debreceno g. ir Taikos pr., Klaipėdoje, detaliojo plano patvirtinimo“, korektūra suplanuotos teritorijos dalyje – apie 9,87 ha žemės sklypui, pažymėtam indeksu „B“

Visuomenės informavimo, konsultavimo ir dalyvavimo ataskaita

**Elektroninio dokumento nuorais**



UAB „Sweco Lietuva“	
GAUTA Nr.	V2-1302-24
Data	2024-10-24

**KLAIPĖDOS MIESTO SAVIVALDYBĖS ADMINISTRACIJA**

UAB „Sweco Lietuva“  
El. p. info@sweco.lt

Į Jūsų 2024-10-23 laišką,  
reg. Nr. UA1-260

**DĖL PRITARIMO TERITORIJŲ PLANAVIMO DOKUMENTO SPRENDINIŲ KONKRETIZAVIMO STADIJOS SPRENDINIAMS**

Klaipėdos miesto savivaldybės administracija susipažino su teritorijos tarp Baltijos pr., Šilutės pl., Debreceno g. ir Taikos pr., Klaipėdoje, detaliojo plano, patvirtinto Klaipėdos miesto savivaldybės tarybos 2006 m. sausio 26 d. sprendimu Nr. T2-01 „Dėl teritorijos tarp Baltijos pr., Šilutės pl., Debreceno g. ir Taikos pr., Klaipėdoje, detaliojo plano patvirtinimo“, korektūros suplanuotos teritorijos dalyje – apie 9,87 ha žemės sklypui, pažymėtam indeksu „B“ sprendinių konkretizavimo stadijos sprendiniais, papildytais pagal 2024 m. spalio 18 d. protokole Nr. ADM1-373 išdėstytas pastabas, ir jiems pritaria.

PRIDEDAMA. Teritorijos tarp Baltijos pr., Šilutės pl., Debreceno g. ir Taikos pr., Klaipėdoje, detaliojo plano, patvirtinto Klaipėdos miesto savivaldybės tarybos 2006 m. sausio 26 d. sprendimu Nr. T2-01 „Dėl teritorijos tarp Baltijos pr., Šilutės pl., Debreceno g. ir Taikos pr., Klaipėdoje, detaliojo plano patvirtinimo“, korektūros suplanuotos teritorijos dalyje – apie 9,87 ha žemės sklypui, pažymėtam indeksu „B“ pagrindinis brėžinys, 1 lapas.  
Pagarbiai

Savivaldybės administracijos direktorius

Andrius Žukas


Aušra Šimkuvienė, tel. (8 46) 39 32 27, el. p. ausra.simkuviene@klaipeda.lt

Biudžetinė įstaiga, Liepų g. 11, LT-92138 Klaipėda  
Tel. (0 46) 39 60 08, faks. (0 46) 41 00 47, el. p. info@klaipeda.lt  
Duomenys kaupiami ir saugomi Juridinių asmenų registre, kodas 188710823



Teritorijos tarp Baltijos pr., Šilutės pl., Debreceno g. ir Taikos pr., Klaipėdoje, detaliojo plano, patvirtinto Klaipėdos miesto savivaldybės tarybos 2006 m. sausio 26 d. sprendimu Nr. T2-01 „Dėl teritorijos tarp Baltijos pr., Šilutės pl., Debreceno g. ir Taikos pr., Klaipėdoje, detaliojo plano patvirtinimo“, korektūra suplanuotos teritorijos dalyje – apie 9,87 ha žemės sklypui, pažymėtam indeksu „B“

Visuomenės informavimo, konsultavimo ir dalyvavimo ataskaita



Teritorijos tarp Baltijos pr., Šilutės pl., Debreceno g. ir Taikos pr., Klaipėdoje, detaliojo plano, patvirtinto Klaipėdos miesto savivaldybės tarybos 2006 m. sausio 26 d. sprendimu Nr. T2-01 „Dėl teritorijos tarp Baltijos pr., Šilutės pl., Debreceno g. ir Taikos pr., Klaipėdoje, detaliojo plano patvirtinimo“, korektūra suplanuotos teritorijos dalyje – apie 9,87 ha žemės sklypui, pažymėtam indeksu „B“

Visuomenės informavimo, konsultavimo ir dalyvavimo ataskaita

DETALŪS METADUOMENYS	
Dokumento sudarytojas (-ai)	Klaipėdos miesto savivaldybė 188710823, Liepų g. 11, LT-91502, Klaipėda
Dokumento pavadinimas (antraštė)	DEL PRITARIMO TERITORIJŲ PLANAVIMO DOKUMENTO SPRENDINIŲ KONKRETIZAVIMO STADIJOS SPRENDINIAMS
Dokumento registracijos data ir numeris	2024-10-24 Nr. (4.39E)-R3-3020
Dokumento gavimo data ir dokumento gavimo registracijos numeris	–
Dokumento specifikacijos identifikavimo žymuo	ADOC-V1.0
Parašo paskirtis	Pasirašymas
Parašą sukūrusio asmens vardas, pavardė ir pareigos	Andrius Žukas, Savivaldybės administracijos direktorius, SAVIVALDYBES ADMINISTRACIJOS DIREKTORIUS
Sertifikatas išduotas	ANDRIUS ŽUKAS, mobile signature, Teledema LT
Parašo sukūrimo data ir laikas	2024-10-24 11:12:08 (GMT+03:00)
Parašo formatas	XAdES-T
Laiko žymoje nurodytas laikas	2024-10-24 11:12:25 (GMT+03:00)
Informacija apie sertifikavimo paslaugų teikėją	RCSC IssuingCA, VI Registru centras - i.k. 124110246 LT
Sertifikato galiojimo laikas	2024-05-02 17:12:11 – 2026-05-02 17:12:11
Informacija apie būdas, naudotus metaduomenų vientisumui užtikrinti	"Registravimas" paskirties metaduomenų vientisumas užtikrintas naudojant "RCSC IssuingCA, VI Registru centras - i.k. 124110246 LT" išduotą sertifikatą "Dokumentų valdymo sistema Avilyš, Klaipėdos miesto savivaldybės administracija, i.k. 188710823 LT", sertifikatas galioja nuo 2021-12-20 12:35:17 iki 2024-12-19 12:35:17
Pagrindinio dokumento priedų skaičius	1
Pagrindinio dokumento pridedamų dokumentų skaičius	–
Pridedamo dokumento sudarytojas (-ai)	–
Pridedamo dokumento pavadinimas (antraštė)	–
Pridedamo dokumento registracijos data ir numeris	–
Programinės įrangos, kuria naudojantis sudarytas elektroninis dokumentas, pavadinimas	Dokumentų valdymo sistema Avilyš, versija 3.5.78.2
Informacija apie elektroninio dokumento ir elektroninio (-ių) parašo (-ų) tikrinimą (tikrinimo data)	Atitinka specifikacijos keliamus reikalavimus. Visi dokumente esantys elektroniniai parašai galioja (2024-10-24 11:47:46)
Paieškos nuoroda	–
Papildomi metaduomenys	Nuorašą suformavo 2024-10-24 11:47:46 Dokumentų valdymo sistema Avilyš

Teritorijos tarp Baltijos pr., Šilutės pl., Debreceno g. ir Taikos pr., Klaipėdoje, detaliojo plano, patvirtinto Klaipėdos miesto savivaldybės tarybos 2006 m. sausio 26 d. sprendimu Nr. T2-01 „Dėl teritorijos tarp Baltijos pr., Šilutės pl., Debreceno g. ir Taikos pr., Klaipėdoje, detaliojo plano patvirtinimo“, korektūra suplanuotos teritorijos dalyje – apie 9,87 ha žemės sklypui, pažymėtam indeksu „B“

Visuomenės informavimo, konsultavimo ir dalyvavimo ataskaita

### Siunčiamasis dokumentas

<b>Registracijos duomenys</b>					
Būseną	Registruota				
Registracijos numeris	(4.39E)-R2-3020				
Registracijos data	2024-10-24				
Registras	R2: Siunčiamųjų dokumentų (mero, administracijos vadovų pasirašytų) registras				
Byla	2024: 4.39E: Susirašinėjimo su įmonėmis miesto planavimo, projektavimo, statybos, kapitalinio remonto klausimais dokumentai				
Registratorius	Bendrojo skyriaus Dokumentų valdymo specialistė Lolita Balsytė				
Elektroninis dokumentas	Taip				
<b>Dokumento informacija</b>					
Siuntėjas	Savivaldybės administracijos direktorius Andrius Žukas				
Gavėjas	UAB "Sweco Lietuva"				
Gavėjas (pristatymo būdas)	UAB "Sweco Lietuva"				
Dokumenta parengė	Urbanistikos skyriaus Patarėja Aušra Šimkuvienė				
Dokumenta pasirašė	Savivaldybės administracijos direktorius Andrius Žukas				
Dokumenta tvirtino					
Dokumenta vizavo	Urbanistikos skyriaus Skyriaus vedėjas, savivaldybės vyriausiasis architektas Marijus Mockus, Departamento direktorius Kastytis Macijauskas				
Antraštė	DĖL PRITARIMO TERITORIJŲ PLANAVIMO DOKUMENTO SPRENDINIŲ KONKRETIZAVIMO STADIJOS SPRENDINIAMS				
Dokumento rūšis	RAŠTAS				
Lapų skaičius	1				
Priedų lapų sk.	1				
<b>Susietii dokumentai</b>					
<b>Užduotys (1)</b>					
22362173	2024-10-23 Užduotis	Vykdoma	Urbanistikos skyriaus Patarėja Aušra Šimkuvienė	2024-10-24	
<b>Dokumentas arba dokumento projektas (1)</b>					
UA1-260	2024-10-23 DĖL PRITARIMO DETALIOJO PLANO KONKRETIZUOTIEMS SPRENDINIAMS	RAŠTAS	Vykdoma	Urbanistikos skyriaus Patarėja Aušra Šimkuvienė	2024-10-24
<b>ADOC</b>					
<b>2024-10-23 pritarimas sprendiniams.adoc</b>					
2024-10-23 pritarimas sprendiniams.docx					
<b>Priedai</b>					
01 Klaipėdos DP SPR Pagrindinis brėžinys.pdf					
<b>Pridedami dokumentai</b>					
<b>Pasibaigę darbai</b>					
Urbanistikos skyriaus Skyriaus vedėjas, savivaldybės vyriausiasis architektas Marijus Mockus	2024-10-24 08:10:27	Teigiamai vizuota versija 2.0. Pastabos:			
Departamento direktorius Kastytis Macijauskas	2024-10-24 11:02:52	Teigiamai vizuota versija 2.0. Pastabos:			
Savivaldybės administracijos direktorius Andrius Žukas	2024-10-24 11:12:26	Pasirašyta versija 2.0. Pastabos:			
Bendrojo skyriaus Dokumentų valdymo specialistė Lolita Balsytė	2024-10-24 11:47:40	Registruotas dokumentas: R2: Siunčiamųjų dokumentų (mero, administracijos vadovų pasirašytų) registras 2024: 4.39E: Susirašinėjimo su įmonėmis miesto planavimo, projektavimo, statybos, kapitalinio remonto klausimais dokumentai			

Teritorijos tarp Baltijos pr., Šilutės pl., Debreceno g. ir Taikos pr., Klaipėdoje, detaliojo plano, patvirtinto Klaipėdos miesto savivaldybės tarybos 2006 m. sausio 26 d. sprendimu Nr. T2-01 „Dėl teritorijos tarp Baltijos pr., Šilutės pl., Debreceno g. ir Taikos pr., Klaipėdoje, detaliojo plano patvirtinimo“, korektūra suplanuotos teritorijos dalyje – apie 9,87 ha žemės sklypai, pažymėtam indeksu „B“

Visuomenės informavimo, konsultavimo ir dalyvavimo ataskaita

12/4/24, 11:00 AM

tpdris.planuojustatau.lt/tpdris-ext?form=TPDocumentFlowForm



**TPS vartai**

Teritorijų planavimo ir statybos vartai

Prisijungti

Viešinamų TPD paieška



TPD paieška / Detali informacija

TPD informacija		Pateikti pasiūlymą	Prenumeruoti TP proceso įvykius
TPD Nr.	K-VT-21-23-321	Vykdymo būseną	Vykstantis
Tipas	TPD KOREGAVIMAS	TPD rūšis	Kompleksinis
Porūšis	Detalusis planas	Lygmuo	Vietovės
Pavadinimas	Teritorijos tarp Baltijos pr., Šilutės pl., Debrecono g. ir Taikos pr., Klaipėdoje, detaliojo plano, patvirtinto Klaipėdos miesto savivaldybės tarybos 2006 m. sausio 26 d. sprendimu Nr. T2-01 „Dėl teritorijos tarp Baltijos pr., Šilutės pl., Debrecono g. ir Taikos pr., Klaipėdoje, detaliojo plano patvirtinimo“, korektūra suplanuotos teritorijos dalyje – apie 9,87 ha žemės sklypui, pažymėtam indeksu „B“	Planavimo pagrindas	Sprendimas dėl TPD koregavimo (Nr.REG274090; 2023-04-17)
Koregavimo tipas	DALINIS	Koreguojamo TPD Nr.	T00028559
Strateginio poveikio aplinkai vertinimas (SPAV)	Neatliekamas	Valstybei svarbus	Ne
Etapas	Baigiamasis etapas	Planavimo organizatorius	Klaipėdos miesto savivaldybės administracija
Projekto vadovas	ASTA KAZLAITĖ	Rengėjas	UAB "Sweco Lietuva"
Planuojama teritorija	Peržiūrėti		

https://tpdris.planuojustatau.lt/tpdris-ext?form=TPDocumentFlowForm

1/2

12/4/24, 11:00 AM

tpdris.planuojustatau.lt/tpdris-ext?form=TPDocumentFlowForm

Planuojama teritorija

Klaipėdos apskr. Klaipėdos miesto sav.

Parengiamasis etapas Rengimo etapas **Baigiamasis etapas**

Atvaizduojama nuo 1 iki 1 iš 1

Dokumento autorius	Dokumento tipas	Dokumento numeris	Pateikimo data	Statusas
Klaipėdos miesto savivaldybės administracija	Informacinis pranešimas apie parengtus TPD sprendinius	REG25890856	2024-11-13	Galiojantis

Tel. +370 700 15100

agentura@ssva.lt

Pranešti apie klaidą



LIETUVOS RESPUBLIKOS  
APLINKOS MINISTERIJA  
NAM administratoriams

© 2020 Lietuvos Respublikos Aplinkos Ministerija.

https://tpdris.planuojustatau.lt/tpdris-ext?form=TPDocumentFlowForm

2/2

Teritorijos tarp Baltijos pr., Šilutės pl., Debrecono g. ir Taikos pr., Klaipėdoje, detaliojo plano, patvirtinto Klaipėdos miesto savivaldybės tarybos 2006 m. sausio 26 d. sprendimu Nr. T2-01 „Dėl teritorijos tarp Baltijos pr., Šilutės pl., Debrecono g. ir Taikos pr., Klaipėdoje, detaliojo plano patvirtinimo“, korektūra suplanuotos teritorijos dalyje – apie 9,87 ha žemės sklypui, pažymėtam indeksu „B“

Visuomenės informavimo, konsultavimo ir dalyvavimo ataskaita

tpdris.planuojatau.lt/tpdris-ext/?form=TPDocumentFlowForm

vertinimas (SPAV)

Etapas

K-VT-21-23-321

Informacinis pranešimas

Teritorijos tarp Baltijos pr., Šilutės pl., Debrecono g. ir Taikos pr., Klaipėdoje, detaliojo plano patvirtinto Klaipėdos miesto savivaldybės tarybos 2006 m. sausio 26 d. sprendimu Nr. T2-01 „Dėl teritorijos tarp Baltijos pr., Šilutės pl., Debrecono g. ir Taikos pr., Klaipėdoje, detaliojo plano patvirtinimo“, korektūra suplanuotos teritorijos dalyje – apie 9,87 ha žemės sklypui, pažymėtam indeksu „B“ bei viešai svarstyti teikiamas parengtas Detaliojo plano korektūros sprendimus.

2024-11-13 13:49

REG25890856

Galiojantis

Informacinis pranešimo numeris

parašai

Dokumento istorija

Tipai

Bylos

Teritorijos tarp Baltijos pr., Šilutės pl., Debrecono g. ir Taikos pr., Klaipėdoje, detaliojo plano patvirtinto Klaipėdos miesto savivaldybės tarybos 2006 m. sausio 26 d. sprendimu Nr. T2-01 „Dėl teritorijos tarp Baltijos pr., Šilutės pl., Debrecono g. ir Taikos pr., Klaipėdoje, detaliojo plano patvirtinimo“, korektūra suplanuotos teritorijos dalyje – apie 9,87 ha žemės sklypui, pažymėtam indeksu „B“ bei viešai svarstyti teikiamas parengtas Detaliojo plano korektūros sprendimus.

Planuojamos teritorijos adresas: žemės sklypas koreguojamajame detalizajame plane pažymėtas indeksu „B“ (Talkos pr. ir Baltijos pr. kamp) Klaipėdoje. Planuojamas plotas – apie 9,87 ha.

Teritorijų planavimo rūšis ir lygmuo: kompleksinio teritorijų planavimo dokumentas, vietovės lygmenis.

Planavimo organizatorius: Klaipėdos miesto savivaldybės administracijos direktorius, Klaipėda, Liepų g. 11, LT 92138, tel. (8 46) 396024, el. p. planavimas@klaipeda.lt, interneto tinklalapis www.klaipeda.lt

Koreguojamo detaliojo plano rengėjas: UAB „Sweco Lietuva“, Spausdos g. 6-1, 05132 Vilnius, tel. (8 5) 262 2621, el. p. info@sweco.lt, interneto svetainė www.sweco.lt

Projekto vadovas: Asta Kazlauskaitė, steigėto Nr. A1459.

Planavimo darbų programa patvirtinta 2023 m. gegužės 23 d. įsakymu Nr. AD1-649 „Dėl planavimo darbų programos patvirtinimo“.

Planavimo tikslai: suformuoti žemės sklypus daugiabužiams gyvenamiesiems namams ir kitoms statiniams eksploatuoti, bendro naudojimo, atskirtų želdynų teritorijas bei detalizuojant bendrojo plano sprendinius nustatyti teritorijos naudojimo reglamento reikalavimus, nepažeidžiančius įstatymų ir kitų teisės aktų reikalavimų bei Teritorijų planavimo įstatymo 4 straipsnio d dalyje nurodytų teritorijų planavimo dokumentų sprendiniais.

Planavimo uždaviniai: suformuoti žemės sklypus daugiabužiams gyvenamiesiems namams ir kitoms statiniams eksploatuoti ir detalizuojant bendrojo plane nustatytus teritorijos naudojimo privalomuosius reikalavimus, nustatyti teritorijos naudojimo reglamento reikalavimus. Suformuoti optimalią urbanistinę struktūrą, suplanuoti optimalų inžinerinių komunikacijų koridorių tinklą. Nustatyti teritorijas želdynų plėtrai, priemones. Busbinė įstaiga, Liepų g. 11, LT-92138 Klaipėda

Tel. (8 46) 39 60 08, faks. (8 46) 41 00 47, el. p. info@klaipeda.lt

Duomenys kaupiami ir saugomi Juridinių asmenų registre, kodas 180710823

1

2

2024-11-11 Informacinis pranešimas... 1 / 2 50%

KLAIPĖDOS MIESTO SAVIVALDYBĖS ADMINISTRACIJA

Pagal pridedamą sąrašą Nr. 2024-11-11 (11.14.854-2855)

DĖL TERITORIJŲ PLANAVIMO DOKUMENTO

Informuojame apie rengiamą teritorijos tarp Baltijos pr., Šilutės pl., Debrecono g. ir Taikos pr., Klaipėdoje, detaliojo plano, patvirtinto Klaipėdos miesto savivaldybės tarybos 2006 m. sausio 26 d. sprendimu Nr. T2-01 „Dėl teritorijos tarp Baltijos pr., Šilutės pl., Debrecono g. ir Taikos pr., Klaipėdoje, detaliojo plano patvirtinimo“, korektūra suplanuotos teritorijos dalyje – apie 9,87 ha žemės sklypui, pažymėtam indeksu „B“ bei viešai svarstyti teikiamas parengtas Detaliojo plano korektūros sprendimus.

Planavimo pagrindas: Klaipėdos miesto savivaldybės administracijos direktoriaus 2023 m. balandžio 17 d. įsakymas Nr. AD2-513 „Dėl vietovės lygmenis teritorijų planavimo dokumento korektūros rengimo ir planavimo tikslo“.

Planuojamos teritorijos adresas: žemės sklypas koreguojamajame detalizajame plane pažymėtas indeksu „B“ (Talkos pr. ir Baltijos pr. kamp) Klaipėdoje. Planuojamas plotas – apie 9,87 ha.

Teritorijų planavimo rūšis ir lygmuo: kompleksinio teritorijų planavimo dokumentas, vietovės lygmenis.

Planavimo organizatorius: Klaipėdos miesto savivaldybės administracijos direktorius, Klaipėda, Liepų g. 11, LT 92138, tel. (8 46) 396024, el. p. planavimas@klaipeda.lt, interneto tinklalapis www.klaipeda.lt

Koreguojamo detaliojo plano rengėjas: UAB „Sweco Lietuva“, Spausdos g. 6-1, 05132 Vilnius, tel. (8 5) 262 2621, el. p. info@sweco.lt, interneto svetainė www.sweco.lt

Projekto vadovas: Asta Kazlauskaitė, steigėto Nr. A1459.

Planavimo darbų programa patvirtinta 2023 m. gegužės 23 d. įsakymu Nr. AD1-649 „Dėl planavimo darbų programos patvirtinimo“.

Planavimo tikslai: suformuoti žemės sklypus daugiabužiams gyvenamiesiems namams ir kitoms statiniams eksploatuoti, bendro naudojimo, atskirtų želdynų teritorijas bei detalizuojant bendrojo plano sprendinius nustatyti teritorijos naudojimo reglamento reikalavimus, nepažeidžiančius įstatymų ir kitų teisės aktų reikalavimų bei Teritorijų planavimo įstatymo 4 straipsnio d dalyje nurodytų teritorijų planavimo dokumentų sprendiniais.

Planavimo uždaviniai: suformuoti žemės sklypus daugiabužiams gyvenamiesiems namams ir kitoms statiniams eksploatuoti ir detalizuojant bendrojo plane nustatytus teritorijos naudojimo privalomuosius reikalavimus, nustatyti teritorijos naudojimo reglamento reikalavimus. Suformuoti optimalią urbanistinę struktūrą, suplanuoti optimalų inžinerinių komunikacijų koridorių tinklą. Nustatyti teritorijas želdynų plėtrai, priemones. Busbinė įstaiga, Liepų g. 11, LT-92138 Klaipėda

Tel. (8 46) 39 60 08, faks. (8 46) 41 00 47, el. p. info@klaipeda.lt

Duomenys kaupiami ir saugomi Juridinių asmenų registre, kodas 180710823

Tel. +370 700 15100

Teritorijos tarp Baltijos pr., Šilutės pl., Debrecono g. ir Taikos pr., Klaipėdoje, detaliojo plano, patvirtinto Klaipėdos miesto savivaldybės tarybos 2006 m. sausio 26 d. sprendimu Nr. T2-01 „Dėl teritorijos tarp Baltijos pr., Šilutės pl., Debrecono g. ir Taikos pr., Klaipėdoje, detaliojo plano patvirtinimo“, korektūra suplanuotos teritorijos dalyje – apie 9,87 ha žemės sklypui, pažymėtam indeksu „B“

Visuomenės informavimo, konsultavimo ir dalyvavimo ataskaita

Priedas Nr. 4

4.1.1.

**KLAIPĖDOS MIESTO SAVIVALDYBĖS ADMINISTRACIJA**

**TERITORIJOS TARP BALTIJOS PR., ŠILUTĖS PL., DEBRECENO G. IR TAIKOS PR.,  
KLAIPĖDOJE, DETALIOJO PLANO, PATVIRTINTO KLAIPĖDOS MIESTO  
SAVIVALDYBĖS TARYBOS 2006 M. SAUSIO 26 D. SPRENDIMU NR. T2-01 „DĖL  
TERITORIJOS TARP BALTIJOS PR., ŠILUTĖS PL., DEBRECENO G. IR TAIKOS PR.,  
KLAIPĖDOJE, DETALIOJO PLANO PATVIRTINIMO“, KOREKTŪROS  
SUPLANUOTOS TERITORIJOS DALYJE – APIE 9,87 HA ŽEMĖS SKLYPUI,  
PAŽYMĖTAM INDEKSU „B“ SPRENDINIŲ  
VIEŠO SVARSTYMO SUSIRINKIMO PROTOKOLAS**

2024-12-11 Nr. UA3-6

*Susirinkimas įvyko 2024-12-09 12:00 val.*

*Dalyvavo:* detaliojo plano rengėjo atstovai – UAB „Sweco Lietuva“ specialistai; planavimo organizatoriaus atstovai – Klaipėdos miesto savivaldybės administracijos Urbanistikos skyriaus specialistai; suinteresuotos visuomenės atstovai.

*Pridedamas viešo svarstymo dalyvių sąrašas (1 lapas).*

*Viešo svarstymo/susirinkimo pirmininkas:* Klaipėdos miesto savivaldybės administracijos Urbanistikos skyriaus vedėjas Marijus Mockus.

*Viešo svarstymo/susirinkimo sekretorė:* Klaipėdos miesto savivaldybės administracijos Urbanistikos skyriaus patarėja Aušra Šimkuvienė.

*Posedis įvyko:* Klaipėdos miesto savivaldybės administracijos patalpose (adresas: Liepų g. 11, Klaipėda), didžiajame pasitarimų kambaryje (II aukštas).

*Darbotvarkė:*

- Detaliojo plano konkretizuotų sprendinių pristatymas;
- Visuomenės pasisakymai, klausimai, pasiūlymai ir atsakymai į visuomenės klausimus;
- Susirinkimo pabaiga.

Susirinkimo pradžioje planavimo organizatoriaus atstovas- Klaipėdos miesto savivaldybės administracijos Urbanistikos skyriaus vedėjas Marijus Mockus viešo svarstymo dalyvius informavo apie susirinkimo tvarką, paskatino užsiregistruoti ir pažymėjo, kad viešo svarstymo eiga bus įrašoma ir esant poreikiui įrašas bus pateiktas atsakingoms institucijoms bei protokoluojama. M. Mockus informavo, kad susirinkimo protokolas bus parengtas per 3 darbo dienas (terminą skaičiuojant nuo kitos darbo dienos po viešo svarstymo). Šis protokolas bus pavišintas teritorijų planavimo ir statybos elektroninių vartų informacinės sistemos (TPS "Vartai") LR teritorijų planavimo dokumentų rengimo ir teritorijų planavimo proceso valstybinės priežiūros informacinėje posistemėje (TPDRIS, TPD Nr. K-VT-21-23-321) [www.planuojustatau.lt](http://www.planuojustatau.lt).

M. Mockus informavo, kad pageidaujantieji pateikti klausimus ar pasiūlymus parengtiems detaliojo plano korektūros dokumentams gali tai padaryti raštu viso pristatymo metu (raštu pateikti komentarų skiltyje) arba žodžiu po rezultatų pristatymo. Tai pat informuota, kad iki šio viešo svarstymo pradžios gautas 1 suinteresuotos visuomenės pasiūlymas.

M. Mockus informavo, kad susirinkimo pirmininku bus ji, Urbanistikos skyriaus vedėjas, susirinkimo sekretore – Aušra Šimkuvienė, Urbanistikos skyriaus patarėja.

Žodis perduotas projekto vadovei Astai Kazlaitei. A. Kazlaitė pristatė detaliojo plano korektūros konkretizuotus sprendinius (pademonstruojant prezentaciją .pptx formatu). Projektų vadovė pristatė detaliojo planu nagrinėjamos ir planuojamos teritorijos ribas, detaliojo plano korektūros tikslus, uždavinius, papildomus uždavinius. Buvo pristatyta parengta detaliojo plano esama būklė, atliktas planuojamoje teritorijoje esančių želdynų būklės vertinimas. Projekto vadovė pristatė detaliojo plano korektūros konkretizuotus sprendinius. Buvo apžvelgta suplanuota sklypų struktūra, sklypams nustatyti reglamentai: teritorijos naudojimo tipai ir galimi žemės naudojimo būdai, užstatymo tankis, užstatymo intensyvumas, užstatymo aukštis ir kiti parametrai. Apžvelgti susisiekimo sistemos

Teritorijos tarp Baltijos pr., Šilutės pl., Debreceno g. ir Taikos pr., Klaipėdoje, detaliojo plano, patvirtinto Klaipėdos miesto savivaldybės tarybos 2006 m. sausio 26 d. sprendimu Nr. T2-01 „Dėl teritorijos tarp Baltijos pr., Šilutės pl., Debreceno g. ir Taikos pr., Klaipėdoje, detaliojo plano patvirtinimo“, korektūra suplanuotos teritorijos dalyje – apie 9,87 ha žemės sklypui, pažymėtam indeksu „B“

Visuomenės informavimo, konsultavimo ir dalyvavimo ataskaita

sprendiniai: esamas automobilių stovėjimo vietų skaičius, minimalus automobilių stovėjimo vietų poreikis, planuojamas automobilių vietų skaičius, esami ir planuojami įvažiavimai, transporto judėjimo trasos, formuojamos automobilių stovėjimo aikštelės, suformuotos gaisrinių automobilių apsisukimo aikštelės. Pristatytas servitutų nužymėjimo brėžinys, įvardintos formuojamos servitutų zonos. Pristatytas Koordinuotų posūkio taškų kampų nužymėjimo brėžinys. Projekto vadovė apžvelgė esamas ir detaliuoju planu planuojamas atliekų konteinerių aikšteles, jų poreikį ir priskyrimą planuojamoje teritorijoje esantiems daugiabučiams gyvenamiesiems pastatams, lokacijas ir išdėstymo principus. Buvo pristatyti ir apžvelgti nustatyti tekstiniai reglamentai.

Projekto vadovė A. Kazlaitė priminė, kad iki konkretizuotų sprendinių Viešo svarstymo buvo gautas vienas visuomenės pasiūlymas.

Kadangi susirinkime dalyvavo gauto iš visuomenės pasiūlymo autorius, Klaipėdos miesto savivaldybės administracijos Urbanistikos skyriaus vedėjas M. Mockus perskaitė pasiūlyme išdėstytus klausimus.

Pasiūlyme iškeltas klausimas *dėl labai prastos pėsčiųjų takų ir važiuojamosios dalies, aikštelių būklės*. Buvo atsakyta, kad dangų būklės gerinimas nėra sprendžiamas detaliuoju planu. Dangų būklė bus įvertinta ir sprendiniai priimami vėlesniais etapais, techninio projekto rengimo metu.

Pasiūlyme iškeltas klausimas *dėl gyventojų puoselejamos žalios juostos tarp automobilių pravažiavimų panaikinimo tarp Baltijos pr. 67 ir 59 namų ir automobilių stovėjimo vietų aikštelių suformavimo*. Projekto vadovė paaiškino, kad esamos būklės metu buvo atliktas planuojamoje teritorijoje esančių želdynų vertinimas. Minėta žalioji juosta su esamais medžiais ir kitais želdiniais yra išsaugoma, naujos automobilių stovėjimo vietų zonos formuojamos šalia šios juostos.

Pasiūlyme iškeltas klausimas *dėl automobilių stovėjimo vietų prie Baltijos pr. 61, 65 ir 65A namų*. Projekto vadovė paaiškino, kad prie Baltijos pr. 61 ir 65 yra formuojamos automobilių stovėjimo aikštelės šių daugiabučių gyvenamųjų namų gyventojams. Buvo paaiškinta situacija dėl Baltijos pr. 65A vienbučio gyvenamojo namo, visi pastato priklausiniai/pastato elementai patenkantys už esamos sklypo ribos yra vaizduojami kaip „griaunami arba nukeliami statiniai“, prie šio pastato taip pat formuojamos automobilių stovėjimo aikštelės.

Pasiūlyme iškeltas klausimas *dėl siarų įvažiavimų į planuojamą teritoriją ir pravažiavimų pačioje planuojamoje teritorijoje*. Projektą vadovė A. Kazlaitė paaiškino, kad detaliojo plano sprendiniais formuojami teisės aktų reikalavimus atitinkantys inžinerinės iš susisiekimo infrastruktūros koridoriai. Konkretūs įvažiavimų/pravažiavimų plotis bus sprendžiamas vėlesniu etapu, rengiant techninius projektus.

Pasiūlyme iškeltas klausimas *dėl labai prastos sporto aikštynų dangos (planuojamoje teritorijoje šalia Baltijos pr. 71 namo ir už planuojamos teritorijos ribų)*. Buvo atsakyta, kad šiuo metu ši aikštelė nenaudojama pagal pirminę paskirtį, šioje vietoje planuojama automobilių stovėjimo aikštelė Baltijos pr. 71 namo ir aplinkinių gyvenamųjų namų gyventojams.

Pasiūlyme iškeltas klausimas *dėl paukščių sukančių lizdus ant gyvenamojo namo stogo, prašant juos išbaidyti, šunų vedžiojimo ir teršimo šalia Baltijos pr. 67 ir vaikų žaidimo aikštelių*. Buvo atsakyta, kad detalusis planas nespėdžia klausimų susijusių su paukščių sukamais lizdais. Dėl paukščių klausimo pasiūlyta kreiptis į daugiabučio namo administratorių. Paaiškinta, kad detaliojo plano konkretizuotuose sprendiniuose numatytos preliminaros vietos vaikų žaidimo aikštelėms. Konkrečios jų vietos bus detalizuotos techninio projekto metu, taip pat, techninio projekto metu, jei atsirastų poreikis, bus galimybė numatyti ir šunų vedžiojimo aikšteles.

Pasiūlymo teikėjas paklausė kokia situacija bus su šunų vedžiojimo aikštelėmis. Projektą vadovė A. Kazlaitė paaiškino, kad detaliojo plano sprendiniais šunų vedžiojimo aikštelių klausimas nespėdžiamas. Konkretūs sprendiniai turės būti nustatomi vėlesniu etapu, rengiant techninius projektus.

Gauto iš visuomenės pasiūlymo autorius atsakymus išklausė ir padėjo už atsakymus. Daugiau klausimų nebuvo pateikta.

Detaliojo plano keitimo konkretizuotų sprendinių pristatymo metu dalyvavo vienas suinteresuotos visuomenės atstovas, viešo svarstymo metu pasiūlymų/klausimų raštu, TPDRIS bei žodžiu negauta.

---

Teritorijos tarp Baltijos pr., Šilutės pl., Debreceno g. ir Taikos pr., Klaipėdoje, detaliojo plano, patvirtinto Klaipėdos miesto savivaldybės tarybos 2006 m. sausio 26 d. sprendimu Nr. T2-01 „Dėl teritorijos tarp Baltijos pr., Šilutės pl., Debreceno g. ir Taikos pr., Klaipėdoje, detaliojo plano patvirtinimo“, korektūra suplanuotos teritorijos dalyje – apie 9,87 ha žemės sklypui, pažymėtam indeksu „B“

Visuomenės informavimo, konsultavimo ir dalyvavimo ataskaita

Projekto vadovė A. Kazlaitė ir Klaipėdos miesto savivaldybės administracijos Urbanistikos skyriaus vedėjas Marijus Mockus padėjo visiems dalyviams ir konstatavo, kad viešas svarstymas yra baigtas.

Susirinkimo pabaiga – 13:00 val. Susirinkime dalyvavo detaliojo plano rengėjo atstovai, planavimo organizatoriaus atstovai, suinteresuotos visuomenės atstovas, iš viso 7 dalyviai (žr. susirinkimo dalyvių sąrašą).

**PRIDEDAMA:**

1. Teritorijos tarp Baltijos pr., Šilutės pl., Debreceno g. ir Taikos pr., Klaipėdoje, detaliojo plano, patvirtinto Klaipėdos miesto savivaldybės tarybos 2006 m. sausio 26 d. sprendimu Nr. T2-01 „Dėl teritorijos tarp Baltijos pr., Šilutės pl., Debreceno g. ir Taikos pr., Klaipėdoje, detaliojo plano patvirtinimo“, korektūros suplanuotos teritorijos dalyje – apie 9,87 ha žemės sklypui, pažymėtam indeksu „B“ sprendinių viešo svarstymo dalyvių sąrašas, 1 lapas;

2. Klaipėdos miesto savivaldybės administracijos direktoriaus 2024 m. lapkričio 28 d. įsakymas Nr. AD1-1074 „Dėl įgaliojimo“, 2 lapai;

3. Teritorijos tarp Baltijos pr., Šilutės pl., Debreceno g. ir Taikos pr., Klaipėdoje, detaliojo plano, patvirtinto Klaipėdos miesto savivaldybės tarybos 2006 m. sausio 26 d. sprendimu Nr. T2-01 „Dėl teritorijos tarp Baltijos pr., Šilutės pl., Debreceno g. ir Taikos pr., Klaipėdoje, detaliojo plano patvirtinimo“, korektūros suplanuotos teritorijos dalyje – apie 9,87 ha žemės sklypui, pažymėtam indeksu „B“ sprendinių viešo svarstymo pasiūlymų registracijos lapas, 1 lapas.

Posėdžio pirmininkas

Posėdžio sekretorė



Marijus Mockus

Aušra Šimkuviene

4.1.2.




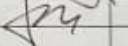

1

**Teritorijos tarp Baltijos pr., Šilutės pl., Debreceno g. ir Taikos pr., Klaipėdoje, detaliojo plano, patvirtinto Klaipėdos miesto savivaldybės tarybos 2006 m. sausio 26 d. sprendimu Nr. T2-01 „Dėl teritorijos tarp Baltijos pr., Šilutės pl., Debreceno g. ir Taikos pr., Klaipėdoje, detaliojo plano patvirtinimo“, korektūra suplanuotos teritorijos dalyje – apie 9,87 ha žemės sklypai, pažymėtam indeksu „B“ (TPD Nr. K-VT-21-23-321)**


Klaipėdos miesto savivaldybės administracijos patalpos (adresas: Liepų g. 11, Klaipėda), didysis pasitarimų kambarys (II aukštas)

**2024-12-09**  
12:00 val.

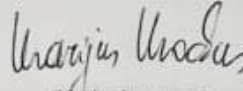
**VIEŠO SVARSTYMO DALYVIAI**

Eil. Nr.	Vardas ir pavardė	Adresas, telefono numeris, el. paštas / atstovaujama institucija, adresas, pareigos, telefono numeris, el. paštas	Parašas	Pasiūlymo registracijos numeris
1.				
2.	Alešna Prinkacūraitė	KNAIF		
3.				
4.	KASYS MARIJUS	KNAIF		
5.	ASTA LAZDAITE	UAB „SWECO LIETUVA“		
6.	Kona Dovydauskaitė	UAB „SWECO LIETUVA“		
7.	Marijus Urcešus	KMBit		
8.				
9.				
10.				
11.				
12.				
13.				
14.				
15.				
16.				
17.				
18.				

Asmens duomenys tvarkomi vadovaujantis Lietuvos Respublikos visuomenės informavimo, konsultavimo ir dalyvavimo priimant sprendimus dėl teritorijų planavimo nuostatų 11.4 papunkčiu.

Planavimo organizatorius  (Parašas)

(ar jo įgaliotas asmuo)

 (Vardas ir pavardė)

Teritorijos tarp Baltijos pr., Šilutės pl., Debreceno g. ir Taikos pr., Klaipėdoje, detaliojo plano, patvirtinto Klaipėdos miesto savivaldybės tarybos 2006 m. sausio 26 d. sprendimu Nr. T2-01 „Dėl teritorijos tarp Baltijos pr., Šilutės pl., Debreceno g. ir Taikos pr., Klaipėdoje, detaliojo plano patvirtinimo“, korektūra suplanuotos teritorijos dalyje – apie 9,87 ha žemės sklypai, pažymėtam indeksu „B“

Visuomenės informavimo, konsultavimo ir dalyvavimo ataskaita

4.1.3.

Teritorijos tarp Baltijos pr., Šilutės pl., Debreceno g. ir Taikos per., Klaipėdoje, detaliojo plano, patvirtinto Klaipėdos miesto savivaldybės tarybos 2006 m. sausio 26 d. sprendimu Nr. T2-01 „Dėl teritorijos tarp Baltijos pr., Šilutės pl., Debreceno g. ir Taikos pr., Klaipėdoje, detaliojo plano patvirtinimo“, korektūros suplanuotos teritorijos dalyje – apie 9,87 ha žemės sklypui, pažymėtam indeksu „B“ sprendinių viešas svarstymas

Viešas susirinkimas įvyko 2024 m. gruodžio 9 d. 12:00 val. Klaipėdos miesto savivaldybės administracijos didžiajame pasitarimų kambaryje (II aukštas)

**Pasiūlymų registracijos lapas**

Eil. Nr.	Pasiūlymą teikiančio asmens vardas ir pavardė/juridinio asmens pavadinimas	Numeris susirinkimo metu	Registracijos numeris
1.			
2.			
3.			
4.			
5.			
6.			
7.			
8.			
9.			
10.			
11.			
12.			
13.			
14.			
15.			
16.			
17.			
18.			
19.			
20.			
21.			
22.			
23.			
24.			
25.			
26.			
27.			

Teritorijos tarp Baltijos pr., Šilutės pl., Debreceno g. ir Taikos pr., Klaipėdoje, detaliojo plano, patvirtinto Klaipėdos miesto savivaldybės tarybos 2006 m. sausio 26 d. sprendimu Nr. T2-01 „Dėl teritorijos tarp Baltijos pr., Šilutės pl., Debreceno g. ir Taikos pr., Klaipėdoje, detaliojo plano patvirtinimo“, korektūra suplanuotos teritorijos dalyje – apie 9,87 ha žemės sklypui, pažymėtam indeksu „B“

Visuomenės informavimo, konsultavimo ir dalyvavimo ataskaita

## 4.2.

https://www.klaipeda.lt/lt/teritorijos-tarp-baltijos-pr.-silutes-pl.-debreceno-g.-ir-taikos-pr.-klaipedeje-detaliujo-plano-korektura-suplanuotos-teritorijos-dalyje-apie-987-ha-zemes-sklypai-pazymet...

Klaipėda
EN

Miesto plėtra
Miesto tvarkymas
E.Miestas
Bendruomenės
Veiklos sritys
Viešosios paslaugos
Kontaktai
Turite klausimų?

### Teritorijos tarp Baltijos pr., Šilutės pl., Debrečno g. ir Taikos pr., Klaipėdoje detaliojo plano korektūra suplanuotos teritorijos dalyje – apie 9,87 ha žemės sklypai, pažymėtam indeksu "B"

\*\*\*\*\*

2024 m. gruodžio 9 d. 12:00 val. įvyko teritorijos tarp Baltijos pr., Šilutės pl., Debrečno g. ir Taikos pr., Klaipėdoje, detaliojo plano, patvirtinto Klaipėdos miesto savivaldybės tarybos 2006 m. sausio 26 d. sprendimu Nr. T2-01 „Dėl teritorijos tarp Baltijos pr., Šilutės pl., Debrečno g. ir Taikos pr., Klaipėdoje, detaliojo plano patvirtinimo“, korektūros suplanuotos teritorijos dalyje – apie 9,87 ha žemės sklypai, pažymėtam indeksu „B“ sprendinių viešo svarstymo susirinkimas.

Pridedama. Teritorijos tarp Baltijos pr., Šilutės pl., Debrečno g. ir Taikos pr., Klaipėdoje, detaliojo plano, patvirtinto Klaipėdos miesto savivaldybės tarybos 2006 m. sausio 26 d. sprendimu Nr. T2-01 „Dėl teritorijos tarp Baltijos pr., Šilutės pl., Debrečno g. ir Taikos pr., Klaipėdoje, detaliojo plano patvirtinimo“, korektūros suplanuotos teritorijos dalyje – apie 9,87 ha žemės sklypai, pažymėtam indeksu „B“ viešo svarstymo susirinkimo protokolas su priedais, 7 lapai.

\*\*\*\*\*

Informuojame apie rengiamą teritorijos tarp Baltijos pr., Šilutės pl., Debrečno g. ir Taikos pr., Klaipėdoje, detaliojo plano, patvirtinto Klaipėdos miesto savivaldybės tarybos 2006 m. sausio 26 d. sprendimu Nr. T2-01 „Dėl teritorijos tarp Baltijos pr., Šilutės pl., Debrečno g. ir Taikos pr., Klaipėdoje, detaliojo plano patvirtinimo“, korektūrą suplanuotos teritorijos dalyje – apie 9,87 ha žemės sklypai, pažymėtam indeksu „B“ bei viešai svarstyti teikiamus parengtus Detaliojo plano korektūros sprendinius.

**Planavimo pagrindas:** Klaipėdos miesto savivaldybės administracijos direktoriaus 2023 m. balandžio 17 d. įsakymas Nr. AD2-513 „Dėl vietovės lygmens teritorijų planavimo dokumento korektūros rengimo ir planavimo tikslų“.

**Planuojamos teritorijos adresas:** žemės sklypas koreguojamajame detaliniame plane pažymėtam indeksu „B“ (Taikos pr. ir Baltijos pr. kampe) Klaipėdoje. Planuojamas plotas – apie 9,87 ha

---

Teritorijos tarp Baltijos pr., Šilutės pl., Debrečno g. ir Taikos pr., Klaipėdoje, detaliojo plano, patvirtinto Klaipėdos miesto savivaldybės tarybos 2006 m. sausio 26 d. sprendimu Nr. T2-01 „Dėl teritorijos tarp Baltijos pr., Šilutės pl., Debrečno g. ir Taikos pr., Klaipėdoje, detaliojo plano patvirtinimo“, korektūra suplanuotos teritorijos dalyje – apie 9,87 ha žemės sklypai, pažymėtam indeksu „B“

Visuomenės informavimo, konsultavimo ir dalyvavimo ataskaita

KLAIPĖDOS MIESTO SAVIVALDYBĖS ADMINISTRACIJA

TERITORIJOS TARP BALTIJOS PR., ŠILUTĖS PL., DEBRECENO G. IR TAIKOS PR.,  
KLAIPĖDOJE, DETALIOJO PLANO, PATVIRTINTO KLAIPĖDOS MIESTO  
SAVIVALDYBĖS TARYBOS 2006 M. SAUSIO 26 D. SPRENDIMU NR. T2-01 „DĖL  
TERITORIJOS TARP BALTIJOS PR., ŠILUTĖS PL., DEBRECENO G. IR TAIKOS PR.,  
KLAIPĖDOJE, DETALIOJO PLANO PATVIRTINIMO“, KOREKTŪROS  
SUPLANUOTOS TERITORIJOS DALYJE – APIE 9,87 HA ŽEMĖS SKLYPUI,  
PAŽYMĖTAM INDEKSU „B“ SPRENDINIŲ  
VIEŠO SVARSTYMO SUSIRINKIMO PROTOKOLAS

2024-12-11 Nr. UA3-6

*Susirinkimas įvyko 2024-12-09 12:00 val.*

*Dalyvavo:* detaliojo plano rengėjo atstovai – UAB „Sweco Lietuva“ specialistai; planavimo organizatoriaus atstovai – Klaipėdos miesto savivaldybės administracijos Urbanistikos skyriaus specialistai; suinteresuotos visuomenės atstovai.

Pridedamas viešo svarstymo dalyvių sąrašas (1 lapas).

*Viešo svarstymo/susirinkimo pirmininkas:* Klaipėdos miesto savivaldybės administracijos Urbanistikos skyriaus vedėjas Marijus Mockus.

*Viešo svarstymo/susirinkimo sekretorė:* Klaipėdos miesto savivaldybės administracijos Urbanistikos skyriaus patarėja Aušra Šimkuvienė.

*Posėdis įvyko:* Klaipėdos miesto savivaldybės administracijos patalpose (adresu: Liepų g. 11, Klaipėda), didžiajame pasitarimų kambaryje (II aukštas).

*Darbotvarkė:*

- Detaliojo plano konkretizuotų sprendinių pristatymas;
- Visuomenės pasisakymai, klausimai, pasiūlymai ir atsakymai į visuomenės klausimus;
- Susirinkimo pabaiga.

Susirinkimo pradžioje planavimo organizatoriaus atstovas- Klaipėdos miesto savivaldybės administracijos Urbanistikos skyriaus vedėjas Marijus Mockus viešo svarstymo dalyvius informavo apie susirinkimo tvarką, paskatino užsiregistruoti ir pažymėjo, kad viešo svarstymo eiga bus įrašoma ir esant poreikiui įrašas bus pateiktas atsakingoms institucijoms bei protokoluojama. M. Mockus informavo, kad susirinkimo protokolą bus parengtas per 3 darbo dienas (terminą skaičiuojant nuo kitos darbo dienos po viešo svarstymo). Šis protokolą bus pavišintas teritorijų planavimo ir statybos elektroninių vartų informacinės sistemos (TPS "Vartai") LR teritorijų planavimo dokumentų rengimo ir teritorijų planavimo proceso valstybinės priežiūros informacinėje posistemėje (TPDRIS, TPD Nr. K-VT-21-23-321) [www.planuojustatau.lt](http://www.planuojustatau.lt).

M. Mockus informavo, kad pageidaujantieji pateikti klausimus ar pasiūlymus parengtiems detaliojo plano korektūros dokumentams gali tai padaryti raštu viso pristatymo metu (raštu pateikti komentarų skiltyje) arba žodžiu po rezultatų pristatymo. Tai pat informuota, kad iki šio viešo svarstymo pradžios gautas 1 suinteresuotos visuomenės pasiūlymas.

M. Mockus informavo, kad susirinkimo pirmininku bus ji, Urbanistikos skyriaus vedėjas, susirinkimo sekretore – Aušra Šimkuvienė, Urbanistikos skyriaus patarėja.

Žodis perduotas projekto vadovei Astai Kazlaitei. A. Kazlaitė pristatė detaliojo plano korektūros konkretizuotus sprendinius (pademonstruojant prezentaciją .pptx formatu). Projektų vadovė pristatė detaliojo planu nagrinėjamos ir planuojamos teritorijos ribas, detaliojo plano korektūros tikslus, uždavinius, papildomus uždavinius. Buvo pristatyta parengta detaliojo plano esama būklė, atliktas planuojamoje teritorijoje esančių želdynų būklės vertinimas. Projekto vadovė pristatė detaliojo plano korektūros konkretizuotus sprendinius. Buvo apžvelgta suplanuota sklypų struktūra, sklypams nustatyti reglamentai: teritorijos naudojimo tipai ir galimi žemės naudojimo būdai, užstatymo tankis, užstatymo intensyvumas, užstatymo aukštis ir kiti parametrai. Apžvelgti susisiekimo sistemos

---

Teritorijos tarp Baltijos pr., Šilutės pl., Debreceno g. ir Taikos pr., Klaipėdoje, detaliojo plano, patvirtinto Klaipėdos miesto savivaldybės tarybos 2006 m. sausio 26 d. sprendimu Nr. T2-01 „Dėl teritorijos tarp Baltijos pr., Šilutės pl., Debreceno g. ir Taikos pr., Klaipėdoje, detaliojo plano patvirtinimo“, korektūra suplanuotos teritorijos dalyje – apie 9,87 ha žemės sklypui, pažymėtam indeksu „B“

Visuomenės informavimo, konsultavimo ir dalyvavimo ataskaita

sprendiniai: esamas automobilių stovėjimo vietų skaičius, minimalus automobilių stovėjimo vietų poreikis, planuojamas automobilių vietų skaičius, esami ir planuojami įvažiavimai, transporto judėjimo trasos, formuojamos automobilių stovėjimo aikštelės, suformuotos gaisrinių automobilių apsisukimo aikštelės. Pristatytas servitutų nužymėjimo brėžinys, įvardintos formuojamos servitutų zonos. Pristatytas koordinuotų posūkio taškų kampų nužymėjimo brėžinys. Projekto vadovė apžvelgė esamas ir detaliuotu planu planuojamas atliekų konteinerių aikšteles, jų poreikį ir priskyrimą planuojamoje teritorijoje esantiems daugiabučiams gyvenamiesiems pastatams, lokacijas ir išdėstymo principus. Buvo pristatyti ir apžvelgti nustatyti tekstiniai reglamentai.

Projekto vadovė A. Kazlaitė priminė, kad iki konkretizuotų sprendinių Viešo svarstymo buvo gautas vienas visuomenės pasiūlymas.

Kadangi susirinkime dalyvavo gauto iš visuomenės pasiūlymo autorius, Klaipėdos miesto savivaldybės administracijos Urbanistikos skyriaus vedėjas M. Mockus perskaitė pasiūlyme išdėstytus klausimus.

Pasiūlyme iškeltas klausimas *del labai prastos pėsčiųjų takų ir važiuojamosios dalies, aikštelių būklės*. Buvo atsakyta, kad dangų būklės gerinimas nėra sprendžiamas detaliuotu planu. Dangų būklė bus įvertinta ir sprendiniai priimami vėlesniais etapais, techninio projekto rengimo metu.

Pasiūlyme iškeltas klausimas *del gyventojų puoselėjamos žalios juostos tarp automobilių pravažiavimų panaikinimo tarp Baltijos pr. 67 ir 59 namų ir automobilių stovėjimo vietų aikštelių suformavimo*. Projekto vadovė paaiškino, kad esamos būklės metu buvo atliktas planuojamoje teritorijoje esančių želdynų vertinimas. Minėta žalia juosta su esamais medžiais ir kitais želdiniais yra išsaugoma, naujos automobilių stovėjimo vietų zonos formuojamos šalia šios juostos.

Pasiūlyme iškeltas klausimas *del automobilių stovėjimo vietų prie Baltijos pr. 61, 65 ir 65A namų*. Projekto vadovė paaiškino, kad prie Baltijos pr. 61 ir 65 yra formuojamos automobilių stovėjimo aikštelės šių daugiabučių gyvenamųjų namų gyventojams. Buvo paaiškinta situacija dėl Baltijos pr. 65A vienbučio gyvenamojo namo, visi pastato priklausiniai/pastato elementai patenkantys už esamos sklypo ribos yra vaizduojami kaip „griaunami arba nukeliami statiniai“, prie šio pastato taip pat formuojamos automobilių stovėjimo aikštelės.

Pasiūlyme iškeltas klausimas *del siaurų įvažiavimų į planuojamą teritoriją ir pravažiavimų pačioje planuojamoje teritorijoje*. Projekto vadovė A. Kazlaitė paaiškino, kad detaliojo plano sprendiniais formuojami teisės aktų reikalavimus atitinkantys inžinerinės išsistiekimo infrastruktūros koridoriai. Konkretus įvažiavimų/pravažiavimų plotis bus sprendžiamas vėlesniu etapu, rengiant techninius projektus.

Pasiūlyme iškeltas klausimas *del labai prastos sporto aikštynų dangos (planuojamoje teritorijoje šalia Baltijos pr. 71 namo ir už planuojamos teritorijos ribų)*. Buvo atsakyta, kad šiuo metu ši aikštelė nenaudojama pagal pirmą paskirtį, šioje vietoje planuojama automobilių stovėjimo aikštelė Baltijos pr. 71 namo ir aplinkinių gyvenamųjų namų gyventojams.

Pasiūlyme iškeltas klausimas *del paukščių sukančių lizdus ant gyvenamojo namo stogo, prašant juos išbaidyti, šunų vedžiojimo ir teršimo šalia Baltijos pr. 67 ir vaikų žaidimo aikštelių*. Buvo atsakyta, kad detalus planas nespėdžia klausimų susijusių su paukščių sukančiais lizdais. Dėl paukščių klausimo pasiūlyta kreiptis į daugiabučio namo administratorių. Paaiškinta, kad detaliojo plano konkretizuotuose sprendiniuose numatytos preliminarios vietos vaikų žaidimo aikštelėms. Konkrečios jų vietos bus detalizuotos techninio projekto metu, taip pat, techninio projekto metu, jei atsirastų poreikis, bus galimybė numatyti ir šunų vedžiojimo aikšteles.

Pasiūlymo teikėjas paklausė kokia situacija bus su šunų vedžiojimo aikštelėmis. Projekto vadovė A. Kazlaitė paaiškino, kad detaliojo plano sprendiniais šunų vedžiojimo aikštelių klausimas nespėdžiamas. Konkretūs sprendiniai turės būti nustatomi vėlesniu etapu, rengiant techninius projektus.

Gauto iš visuomenės pasiūlymo autorius atsakymus išklausė ir padėkojo už atsakymus. Daugiau klausimų nebuvo pateikta.

Detaliojo plano keitimo konkretizuotų sprendinių pristatymo metu dalyvavo vienas suinteresuotos visuomenės atstovas, viešo svarstymo metu pasiūlymų/klausimų raštu, TPDRIS bei žodžiu negauta.

---

Teritorijos tarp Baltijos pr., Šilutės pl., Debreceno g. ir Taikos pr., Klaipėdoje, detaliojo plano, patvirtinto Klaipėdos miesto savivaldybės tarybos 2006 m. sausio 26 d. sprendimu Nr. T2-01 „Dėl teritorijos tarp Baltijos pr., Šilutės pl., Debreceno g. ir Taikos pr., Klaipėdoje, detaliojo plano patvirtinimo“, korektūra suplanuotos teritorijos dalyje – apie 9,87 ha žemės sklypui, pažymėtam indeksu „B“

Visuomenės informavimo, konsultavimo ir dalyvavimo ataskaita

Projekto vadovė A. Kazlaitė ir Klaipėdos miesto savivaldybės administracijos Urbanistikos skyriaus vedėjas Marijus Mockus padėjo visiems dalyviams ir konstatavo, kad viešas svarstymas yra baigtas.

Susirinkimo pabaiga – 13:00 val. Susirinkime dalyvavo detaliojo plano rengėjo atstovai, planavimo organizatoriaus atstovai, suinteresuotos visuomenės atstovai, iš viso 7 dalyviai (žr. susirinkimo dalyvių sąrašą).

**PRIDEDAMA:**

1. Teritorijos tarp Baltijos pr., Šilutės pl., Debreceno g. ir Taikos pr., Klaipėdoje, detaliojo plano, patvirtinto Klaipėdos miesto savivaldybės tarybos 2006 m. sausio 26 d. sprendimu Nr. T2-01 „Dėl teritorijos tarp Baltijos pr., Šilutės pl., Debreceno g. ir Taikos pr., Klaipėdoje, detaliojo plano patvirtinimo“, korektūros suplanuotos teritorijos dalyje – apie 9,87 ha žemės sklypui, pažymėtam indeksu „B“ sprendinių viešo svarstymo dalyvių sąrašas, 1 lapas;

2. Klaipėdos miesto savivaldybės administracijos direktoriaus 2024 m. lapkričio 28 d. įsakymas Nr. AD1-1074 „Dėl įgaliojimo“, 2 lapai;

3. Teritorijos tarp Baltijos pr., Šilutės pl., Debreceno g. ir Taikos pr., Klaipėdoje, detaliojo plano, patvirtinto Klaipėdos miesto savivaldybės tarybos 2006 m. sausio 26 d. sprendimu Nr. T2-01 „Dėl teritorijos tarp Baltijos pr., Šilutės pl., Debreceno g. ir Taikos pr., Klaipėdoje, detaliojo plano patvirtinimo“, korektūros suplanuotos teritorijos dalyje – apie 9,87 ha žemės sklypui, pažymėtam indeksu „B“ sprendinių viešo svarstymo pasiūlymų registracijos lapas, 1 lapas.

Posėdžio pirmininkas

Posėdžio sekretorė



Marijus Mockus






Aušra Šimkuviene

Teritorijos tarp Baltijos pr., Šilutės pl., Debreceno g. ir Taikos pr., Klaipėdoje, detaliojo plano, patvirtinto Klaipėdos miesto savivaldybės tarybos 2006 m. sausio 26 d. sprendimu Nr. T2-01 „Dėl teritorijos tarp Baltijos pr., Šilutės pl., Debreceno g. ir Taikos pr., Klaipėdoje, detaliojo plano patvirtinimo“, korektūra suplanuotos teritorijos dalyje – apie 9,87 ha žemės sklypui, pažymėtam indeksu „B“ (TPD Nr. K-VT-21-23-321)

Klaipėdos miesto savivaldybės administracijos patalpos (adresas: Liepų g. 11, Klaipėda), didysis pasitarimų kambarys (II aukštas)

2024-12-09  
12:00 val.

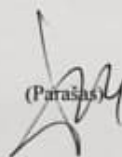
VIEŠO SVARSTYMO DALYVIAI

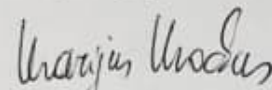
Eil. Nr.	Vardas ir pavardė	Adresas, telefono numeris, el. paštas / atstovaujama institucija, adresas, pareigos, telefono numeris, el. paštas	Parašas	Pasiūlymo registracijos numeris
1.				
2.	Aleša Piukavičienė	KMBA		
3.				
4.	KASYS MARIJUS	KMBA		
5.	ASTA KAZLAITE	UAB „SWECO LIETUVA“		
6.	Jonas Odonaitis	UAB „SWECO LIETUVA“		
7.	Marijus Kasys	KMBA		
8.				
9.				
10.				
11.				
12.				
13.				
14.				
15.				
16.				
17.				
18.				

Asmens duomenys tvarkomi vadovaujantis Lietuvos Respublikos visuomenės informavimo, konsultavimo ir dalyvavimo priimančiais sprendimus dėl teritorijų planavimo nuostatų 11.4 papunkčiu.

Planavimo organizatorius

(ar jo įgaliotas asmuo)

  
(Parašas)

  
(Vardas ir pavardė)

Teritorijos tarp Baltijos pr., Šilutės pl., Debreceno g. ir Taikos pr., Klaipėdoje, detaliojo plano, patvirtinto Klaipėdos miesto savivaldybės tarybos 2006 m. sausio 26 d. sprendimu Nr. T2-01 „Dėl teritorijos tarp Baltijos pr., Šilutės pl., Debreceno g. ir Taikos pr., Klaipėdoje, detaliojo plano patvirtinimo“, korektūra suplanuotos teritorijos dalyje – apie 9,87 ha žemės sklypui, pažymėtam indeksu „B“

Visuomenės informavimo, konsultavimo ir dalyvavimo ataskaita

**KLAIPĖDOS MIESTO SAVIVALDYBĖS  
ADMINISTRACIJOS DIREKTORIUS****ĮSAKYMAS  
DĖL ĮGALIOJIMŲ SUTEIKIMO**

Nr.  
Klaipėda

Vadovaudamasis Lietuvos Respublikos vietos savivaldos įstatymo 34 straipsnio 6 dalies 5 punktu, Lietuvos Respublikos teritorijų planavimo įstatymo 6 straipsnio 2 dalimi bei 35 straipsnio 2 dalimi,

įgalioju Savivaldybės administracijos Urbanistikos skyriaus vedėją Mariją Mockų, Urbanistikos skyriaus patarėją Aušrą Šimkuvienę, Urbanistikos skyriaus vyriausiąsias specialistes Rasą Burbeckienę, Ritą Cvetkoviene, Aureliją Jankuviene, Liną Požanovskienę organizuoti teritorijų planavimo dokumentų rengimo viešinimą užtikrinančias procedūras, raštu informuoti planuojamų teritorijų ir kaimyninių žemės sklypų valdytojus ir naudotojus, kai planavimo organizatorius yra Savivaldybės administracijos direktorius, ir atstovauti Savivaldybės administracijos direktoriui teritorijų planavimo ir viešo svarstymo procesuose.

Savivaldybės administracijos direktorius

Andrius Žukas

<b>DETALŪS METADUOMENYS</b>	
<b>Dokumento sudarytojas (-ai)</b>	Klaipėdos miesto savivaldybės administracija 188710823, Liepų g. 11, 91502 Klaipėda
<b>Dokumento pavadinimas (antraštė)</b>	DĖL IGALIOJIMŲ SUTEIKIMO
<b>Dokumento registracijos data ir numeris</b>	2024-11-28 Nr. AD1-1074
<b>Dokumento gavimo data ir dokumento gavimo registracijos numeris</b>	–
<b>Dokumento specifikacijos identifikavimo žymuo</b>	ADOC-V1.0
<b>Parašo paskirtis</b>	Pasirašymas
<b>Parašą sukūrusio asmens vardas, pavardė ir pareigos</b>	Andrius Žukas, Savivaldybės administracijos direktorius, SAVIVALDYBĖS ADMINISTRACIJOS DIREKTORIUS
<b>Sertifikatas išduotas</b>	ANDRIUS ŽUKAS, mobile signature, Teledema LT
<b>Parašo sukūrimo data ir laikas</b>	2024-11-27 14:38:40 (GMT+02:00)
<b>Parašo formatas</b>	XAdES-T
<b>Laiko žymoje nurodytas laikas</b>	2024-11-27 14:39:05 (GMT+02:00)
<b>Informacija apie sertifikavimo paslaugų tiekėją</b>	RCSC IssuingCA, VI Registru centras - i.k. 124110246 LT
<b>Sertifikato galiojimo laikas</b>	2024-05-02 17:12:11 – 2026-05-02 17:12:11
<b>Informacija apie būdas, naudotas metaduomenų vientisumui užtikrinti</b>	"Registravimas" paskirties metaduomenų vientisumas užtikrintas naudojant "RCSC IssuingCA, VI Registru centras - i.k. 124110246 LT" išduotą sertifikatą "Dokumentų valdymo sistema Avilyš, Klaipėdos miesto savivaldybės administracija, i.k. 188710823 LT", sertifikatas galioja nuo 2021-12-20 12:35:17 iki 2024-12-19 12:35:17
<b>Pagrindinis dokumento priedų skaičius</b>	–
<b>Pagrindinio dokumento pridedamų dokumentų skaičius</b>	–
<b>Priedamo dokumento sudarytojas (-ai)</b>	–
<b>Priedamo dokumento pavadinimas (antraštė)</b>	–
<b>Priedamo dokumento registracijos data ir numeris</b>	–
<b>Programinės įrangos, kuria naudojantis sudarytas elektroninis dokumentas, pavadinimas</b>	Dokumentų valdymo sistema Avilyš, versija 3.5.78.2
<b>Informacija apie elektroninio dokumento ir elektroninio (-ių) parašo (-ų) tikrinimą (tikrinimo data)</b>	Atitinka specifikacijos keliamus reikalavimus. Visi dokumente esantys elektroniniai parašai galioja (2024-11-28 10:25:01)
<b>Pasiklaus numeras</b>	–
<b>Papildomi metaduomenys</b>	Nuorašą suformavo 2024-11-28 10:25:01 Dokumentų valdymo sistema Avilyš

Teritorijos tarp Baltijos pr., Šilutės pl., Debreceno g. ir Taikos pr., Klaipėdoje, detaliojo plano, patvirtinto Klaipėdos miesto savivaldybės tarybos 2006 m. sausio 26 d. sprendimu Nr. T2-01 „Dėl teritorijos tarp Baltijos pr., Šilutės pl., Debreceno g. ir Taikos pr., Klaipėdoje, detaliojo plano patvirtinimo“, korektūra suplanuotos teritorijos dalyje – apie 9,87 ha žemės sklypui, pažymėtam indeksu „B“

Visuomenės informavimo, konsultavimo ir dalyvavimo ataskaita

Teritorijos tarp Baltijos pr., Šilutės pl., Debreceno g. ir Taikos per., Klaipėdoje, detaliojo plano, patvirtinto Klaipėdos miesto savivaldybės tarybos 2006 m. sausio 26 d. sprendimu Nr. T2-01 „Dėl teritorijos tarp Baltijos pr., Šilutės pl., Debreceno g. ir Taikos pr., Klaipėdoje, detaliojo plano patvirtinimo“, korektūros suplanuotos teritorijos dalyje – apie 9,87 ha žemės sklypui, pažymėtam indeksu „B“ sprendinių viešas svarstymas

Viešas susirinkimas įvyko 2024 m. gruodžio 9 d. 12:00 val. Klaipėdos miesto savivaldybės administracijos didžiajame pasitarimų kambaryje (II aukštas)

**Pasiūlymų registracijos lapas**

Eil. Nr.	Pasiūlymą teikiančio asmens vardas ir pavardė/juridinio asmens pavadinimas	Numeris susirinkimo metu	Registracijos numeris
1.			
2.			
3.			
4.			
5.			
6.			
7.			
8.			
9.			
10.			
11.			
12.			
13.			
14.			
15.			
16.			
17.			
18.			
19.			
20.			
21.			
22.			
23.			
24.			
25.			
26.			
27.			

Teritorijos tarp Baltijos pr., Šilutės pl., Debreceno g. ir Taikos pr., Klaipėdoje, detaliojo plano, patvirtinto Klaipėdos miesto savivaldybės tarybos 2006 m. sausio 26 d. sprendimu Nr. T2-01 „Dėl teritorijos tarp Baltijos pr., Šilutės pl., Debreceno g. ir Taikos pr., Klaipėdoje, detaliojo plano patvirtinimo“, korektūra suplanuotos teritorijos dalyje – apie 9,87 ha žemės sklypui, pažymėtam indeksu „B“

Visuomenės informavimo, konsultavimo ir dalyvavimo ataskaita

### 4.3.

12/16/24, 10:53 AM Ipdriis

**TPS vartai** 👤

☰ TPD paieška / Detali informacija

---

TPD informacija Prenumeruoti TP proceso įvykius

<b>TPD Nr.</b>	K-VF-21-23-321	<b>Vykdymo būseną</b>	Vykstantis
<b>Tipas</b>	TPD KOREGAVIMAS	<b>TPD rūšis</b>	Kompleksinis
<b>Porūšis</b>	Detalusis planas	<b>Lygmuo</b>	Vietovės
<b>Pavadinimas</b>	Teritorijos tarp Baltijos pr., Šilutės pl., Debreceno g. ir Taikos pr., Klaipėdoje, detaliojo plano, patvirtinto Klaipėdos miesto savivaldybės tarybos 2006 m. sausio 26 d. sprendimu Nr. T2-01 „Dėl teritorijos tarp Baltijos pr., Šilutės pl., Debreceno g. ir Taikos pr., Klaipėdoje, detaliojo plano patvirtinimo“, korektūra suplanuotos teritorijos dalyje – apie 9,87 ha žemės sklypai, pažymėtam indeksu „B“	<b>Planavimo pagrindas</b>	Sprendimas dėl TPD koregavimo (Nr.REG274090; 2023-04-17)
<b>Koregavimo tipas</b> Strateginio poveikio aplinkai vertinimas (SPA)	DALINIS Neatliekamas	<b>Koreguojamo TPD Nr.</b> Valstybei svarbus	T00028559 Ne
<b>Etapas</b>	Baigiamasis etapas	<b>Planavimo organizatorius</b>	Klaipėdos miesto savivaldybės administracija
<b>Projekto vadovas</b>	ASTA KAZLAITĖ	<b>Rangėjas</b>	UAB "Sweco Lietuva"
<b>Planuojama teritorija</b>	 Peržūrėti		

**Planuojama teritorija**

Klaipėdos apskr. Klaipėdos miesto sav.

Parengiamasis etapas Rengimo etapas **Baigiamasis etapas**

Atvaizduojama nuo 1 iki 2 iš 2

Dokumento autorius	Dokumento tipas	Dokumento numeris	Pateikimo data	Statusas
Klaipėdos miesto savivaldybės administracija	Informacinis pranešimas apie parengtus TPD sprendimus	REG25890856	2024-11-13	Galiojantis
Klaipėdos miesto savivaldybės administracija	Priimtų ir motyvuotai atmetusių pasiūlymų apibendrinimo medžiaga	REG27389502	2024-12-12	Galiojantis

Tel: +370 700 15100  
 agentura@sweco.lt  
 Pranešti apie klaidą



<https://ipdriis.planuojastabu.lt/ipdriis-est/?form=PlanningProcessEditFormAnonymous> 1/2

Teritorijos tarp Baltijos pr., Šilutės pl., Debreceno g. ir Taikos pr., Klaipėdoje, detaliojo plano, patvirtinto Klaipėdos miesto savivaldybės tarybos 2006 m. sausio 26 d. sprendimu Nr. T2-01 „Dėl teritorijos tarp Baltijos pr., Šilutės pl., Debreceno g. ir Taikos pr., Klaipėdoje, detaliojo plano patvirtinimo“, korektūra suplanuotos teritorijos dalyje – apie 9,87 ha žemės sklypai, pažymėtam indeksu „B“

Visuomenės informavimo, konsultavimo ir dalyvavimo ataskaita

tpdris.planuojustatau.lt/tpdris-ext/?form=PlanningProcessEditFormAnonymous

K-VT-21-23-321  
 TPD KOREGAVIMAS  
 Detalusis planas  
 Teritorijos tarp Baltijos pr., Šilutės pl., Debreceno g. ir Taikos pr., Klaipėdoje, detaliojo plano, patvirtinto Klaipėdos miesto savivaldybės tarybos 2006 m. sausio 26 d. sprendimu Nr. T2-01

Vykdomo būseną  
 TPD rūšis  
 Lygmuo

Vykstantis  
 Kompleksinis  
 Vietovės

teritorijos tarp Baltijos pr., Šilutės pl., Debreceno g. (Nr.REG274090, 2023-04-17)

Pateikimo data 2024-12-12 11:51  
 Dokumento registracijos numeris REG27389502  
 Statusas Galiojantis

Dokumentas | El. parašai | Dokumento istorija | Pasiūlyimų suvestinė

**Tipas** Teikiamas dokumentas

**Bylos** Proceso byla REG27389502.pdf Parsisiųsti Peržiūrėti

Nuasmeninta (viešinama) byla

Teikiamos apibendrinimo medžiagos PDF byla

**Tipas** Kita...  
**Pavadinimas** Protokolas

**Bylos** Nuasmeninta (viešinama) byla Protokolas\_pilnas\_nuasmeninta.pdf Parsisiųsti Peržiūrėti

Pridedami dokumentai

numeris				
Informacinis pranešimas apie parengtus TPD sprendinius	REG25890856	2024-11-13	Galiojantis	
Priimtų ir motyvuotai atmetusių pasiūlyimų apibendrinimo medžiaga	REG27389502	2024-12-12	Galiojantis	

Teritorijos tarp Baltijos pr., Šilutės pl., Debreceno g. ir Taikos pr., Klaipėdoje, detaliojo plano, patvirtinto Klaipėdos miesto savivaldybės tarybos 2006 m. sausio 26 d. sprendimu Nr. T2-01 „Dėl teritorijos tarp Baltijos pr., Šilutės pl., Debreceno g. ir Taikos pr., Klaipėdoje, detaliojo plano patvirtinimo“, korektūra suplanuotos teritorijos dalyje – apie 9,87 ha žemės sklypui, pažymėtam indeksu „B“

Visuomenės informavimo, konsultavimo ir dalyvavimo ataskaita

**VISUOMENĖS PATEIKTŲ PASIŪLYMŲ SUVESTINĖ**

Teritorijos tarp Baltijos pr., Šilutės pl., Debreceno g. ir Taikos pr., Klaipėdoje, detaliojo plano, patvirtinto Klaipėdos miesto savivaldybės tarybos 2006 m. sausio 26 d. sprendimu Nr. T2-01 „Dėl teritorijos tarp Baltijos pr., Šilutės pl., Debreceno g. ir Taikos pr., Klaipėdoje, detaliojo plano patvirtinimo“, korektūra suplanuotos teritorijos dalyje – apie 9,87 ha žemės sklypui, pažymėtam indeksu „B“

K-VT-21-23-321

2024-12-12

Eil. Nr	TPD Nr.	Pasiūlymo teikėjas (fizinis/ juridinis) asmuo	Pasiūlymo pateikimo data	Planavimo organizatoriaus atsakymo pateikimo data/ koregavimo data	Pasiūlymo pateikimo būdas	Atsakymo pobūdis (priimta / atmesta)
1	K-VT-21-23-321	Fizinis asmuo	2024-08-08	2024-08-13	Žemėlapiu priemonėmis	Priimta

Teritorijos tarp Baltijos pr., Šilutės pl., Debreceno g. ir Taikos pr., Klaipėdoje, detaliojo plano, patvirtinto Klaipėdos miesto savivaldybės tarybos 2006 m. sausio 26 d. sprendimu Nr. T2-01 „Dėl teritorijos tarp Baltijos pr., Šilutės pl., Debreceno g. ir Taikos pr., Klaipėdoje, detaliojo plano patvirtinimo“, korektūra suplanuotos teritorijos dalyje – apie 9,87 ha žemės sklypui, pažymėtam indeksu „B“

Visuomenės informavimo, konsultavimo ir dalyvavimo ataskaita

tpdriis.planuojustatau.lt/tpdriis-ext/?form=PlanningProcessEditFormAnonymous

K-VT-21-23-321  
TPD KOREGAVIMA  
Detalusis planas  
Teritorijos tarp Baltijos pr., Šilutės pl., Debreceno g. ir Taikos pr., Klaipėdoje, detaliojo plano, patvirtinto Klaipėdos miesto savivaldybės tarybos 2006 m. sausio 26 d. sprendimu Nr. T2-01 „Dėl teritorijos tarp Baltijos pr., Šilutės pl., Debreceno g. ir Taikos pr., Klaipėdoje, detaliojo plano patvirtinimo“, korektūra suplanuotos teritorijos dalyje – apie 9,87 ha žemės sklypui, pažymėtam indeksu „B“

Dokumentas El. parašai

Teikiamos apibendrinimo medžiaga

Pridedami dokumentai

Informacinis pranešimas apie teritorijos planavimą

Primtųjų ir motyvuotai atmetusių pasiūlymų medžiaga

Protokolas\_pilnas\_nuasmeninta.pdf 1 / 7 67%

**KLAIPĖDOS MIESTO SAVIVALDYBĖS ADMINISTRACIJA**  
**TERITORIJOS TARP BALTIJOS PR., ŠILUTĖS PL., DEBRECENO G. IR TAIKOS PR., KLAIPĖDOJE, DETALIOJO PLANO, PATVIRTINTO KLAIPĖDOS MIESTO SAVIVALDYBĖS TARYBOS 2006 M. SAUSIO 26 D. SPRENDIMU NR. T2-01 „DĖL TERITORIJOS TARP BALTIJOS PR., ŠILUTĖS PL., DEBRECENO G. IR TAIKOS PR., KLAIPĖDOJE, DETALIOJO PLANO PATVIRTINIMO“, KOREKTŪROS SUPLANUOTOS TERITORIJOS DALYJE – APIE 9,87 HA ŽEMĖS SKLYPUI, PAŽYMĖTAM INDEKSU „B“ SPRENDINIŲ VIEŠO SVARSTYMO SUSIRINKIMO PROTOKOLAS**  
 2024-12-11 Nr. UA3-6

*Susirinkimas įvyko 2024-12-09 12:00 val.*  
 Dalyvavo: detaliojo plano rengėjo atstovai – UAB „Sweco Lietuva“ specialistai; planavimo organizatoriaus atstovai – Klaipėdos miesto savivaldybės administracijos Urbanistikos skyriaus specialistai; susinteresuotos visuomenės atstovai.  
 Pridedamas viešo svarstymo dalyvių sąrašas (1 lapas).  
 Viešo svarstymo/susirinkimo pirmininkas: Klaipėdos miesto savivaldybės administracijos Urbanistikos skyriaus vedėjas Marijus Mockus.  
 Viešo svarstymo/susirinkimo sekretorė: Klaipėdos miesto savivaldybės administracijos Urbanistikos skyriaus patarėja Austra Šimkuvienė.  
 Poveikio įvyko: Klaipėdos miesto savivaldybės administracijos patalpose ( adresu: Liepų g. 11, Klaipėda), didįjame pasitarimų kambaryje (II aukštas).  
 Darbo tvarka:  
 - Detaliojo plano konkretizuotų sprendinių pristatymas;  
 - Visuomenės pasisakymai, klausimai, pasiūlymai ir atsakymai į visuomenės klausimus;  
 - Susirinkimo pabaiga.

Susirinkimo pradžioje planavimo organizatoriaus atstovai- Klaipėdos miesto savivaldybės administracijos Urbanistikos skyriaus vedėjas Marijus Mockus viešo svarstymo dalyviams informavo apie susirinkimo tvarką, paskatino užsiregistruoti ir paaiškino, kad viešo svarstymo eiga bus įdoma ir esant poreikiui įnešas bus pateiktas atsakingoms institucijoms bei protokoluojama. M. Mockus informavo, kad susirinkimo protokolais bus parengtas per 3 darbo dienas (terminą slausčiuojant nuo kitos darbo dienos po viešo svarstymo). Šis protokolais bus paviestas teritorijų planavimo ir statybos elektroninių vartų informacinės sistemos (TPS "Vartai") LR teritorijų planavimo dokumentų rengimo ir teritorijų planavimo proceso valstybinės priežiūros informacinėje sistemoje (TPDRIS, TPD Nr. K-VT-21-23-321) www.planuojustatau.lt.

M. Mockus informavo, kad pageidaujantieji pateikti klausimus ar pasiūlymus parengtiems detaliojo plano korektūros dokumentams gali tai padaryti raštu viso pristatymo metu (raštu pateikti komentarų skiltyje) arba būdiniu po rezultata pristatymo. Tai pat informuota, kad iki šio viešo svarstymo pradžios gautas 1 susinteresuotos visuomenės pasiūlymas.

M. Mockus informavo, kad susirinkimo pirmininku bus j. Urbanistikos skyriaus vedėjas, susirinkimo sekretore – Austra Šimkuvienė, Urbanistikos skyriaus patarėja.

Žodis perduotas projekto vadovui Astai Karžaičiai. A. Karžaitė pristatė detaliojo plano korektūros konkretizuotus sprendinius (pademonstruojant prezentaciją pptx formatu). Projektą vadovė pristatė detaliojo plano nagrinėjamos ir planuojamos teritorijos ribas, detaliojo plano korektūros tikslus, uždavimus, papildomus uždavinius. Buvo pristatyta parengta detaliojo plano esama būklė, utilitas planuojamoje teritorijoje esančių želdynų būklės vertinimas. Projekto vadovė pristatė detaliojo plano korektūros konkretizuotus sprendinius. Buvo apžvelgta suplanuota sklypų struktūra, sklypams nustatyti reglamentai; teritorijos suskaidymo tipai ir galimi žemės naudojimo būdai, užstatymo tankis, užstatymo intensyvumas, užstatymo aukštis ir kiti parametrai. Apžvelgti susirinkimo sistemos

Teritorijos tarp Baltijos pr., Šilutės pl., Debreceno g. ir Taikos pr., Klaipėdoje, detaliojo plano, patvirtinto Klaipėdos miesto savivaldybės tarybos 2006 m. sausio 26 d. sprendimu Nr. T2-01 „Dėl teritorijos tarp Baltijos pr., Šilutės pl., Debreceno g. ir Taikos pr., Klaipėdoje, detaliojo plano patvirtinimo“, korektūra suplanuotos teritorijos dalyje – apie 9,87 ha žemės sklypui, pažymėtam indeksu „B“

Visuomenės informavimo, konsultavimo ir dalyvavimo ataskaita

## Priedas Nr. 5

### 5.1.1.

tpdris.planuojustatau.lt/tpdris-ext/?form=PlanningProcessEditFormAnonymous

K-VT-21-23-321  
 TPD KOREGAVIMAS  
 Detalusis planas  
 Teritorijos tarp Baltijos pr., Šilutės pl., Debrečeno g. ir Taikos pr., Klaipėdoje, detaliojo plano „Dėl teritorijos tarp Baltijos pr., Šilutės pl., Debrečeno g. ir Taikos pr., Klaipėdoje, detaliojo plano patvirtinimo“, korektūra pažymėtam indeksu „B“ DALINIS

Neatliekamas

Baigiamasis etapas

ASTA KAZLAITĖ

Peržiūrėti

Vykdyto būsena  
Vykstantis

**TPD Nr.** K-VT-21-23-321

**Dokumento tipas** Priimtų ir motyvuotai atmetų pasiūlymų apibendrinimo medžiaga

**TPD pavadinimas** Teritorijos tarp Baltijos pr., Šilutės pl., Debrečeno g. ir Taikos pr., Klaipėdoje, detaliojo plano, patvirtinto Klaipėdos miesto savivaldybės tarybos 2006 m. sausio 26 d. sprendimu Nr. T2-01 „Dėl teritorijos tarp Baltijos pr., Šilutės pl., Debrečeno g. ir Taikos pr., Klaipėdoje, detaliojo plano patvirtinimo“, korektūra pažymėtam indeksu „B“ DALINIS

**Pateikimo data** 2024-12-12 11:51

**Dokumento registracijos numeris** REG27389502

**Statusas** Galiojantis

[Dokumentas](#)
[El. parašai](#)
[Dokumento istorija](#)
[Pasiūlymų suvestinė](#)

Atvaizduojama nuo 1 iki 1 iš 1 [Spausdinti](#)

Nr.	Asmens tipas	Pateikimo data	Atsakymo data	Teikimo būdas	Atsakymo būsena	Redaguojam įrašas
1	Fizinis asmuo	2024-08-08 14:49	2024-08-13 16:14	Žemėlapiu priemonėmis	Priimta	Ne

Asmens tipas Pateikimo data Atsakymo data Teikimo būdas Atsakymo būsena

Nėra duomenų

Atvaizduojama nuo 1 iki 2 iš 2

Dokumento tipas	Dokumento numeris	Pateikimo data	Statusas
-----------------	-------------------	----------------	----------

Teritorijos tarp Baltijos pr., Šilutės pl., Debrečeno g. ir Taikos pr., Klaipėdoje, detaliojo plano, patvirtinto Klaipėdos miesto savivaldybės tarybos 2006 m. sausio 26 d. sprendimu Nr. T2-01 „Dėl teritorijos tarp Baltijos pr., Šilutės pl., Debrečeno g. ir Taikos pr., Klaipėdoje, detaliojo plano patvirtinimo“, korektūra suplanuotos teritorijos dalyje – apie 9,87 ha žemės sklypui, pažymėtam indeksu „B“

Visuomenės informavimo, konsultavimo ir dalyvavimo ataskaita

209

Klaipėdos miesto savivaldybės administracija  
(planavimo organizatoriui ar jo įgaliotam asmeniui)

**PASIŪLYMAS**  
2024.08.08 Nr.

TPDRIS portalas  
(parengimo vieta)

**Dėl Baltijos pr. 93**

Teritorijų planavimo dokumento pavadinimas: Teritorijos tarp Baltijos pr., Šilutės pl., Debrecono g. ir Taikos pr., Klaipėdoje, detaliojo plano, patvirtinto Klaipėdos miesto savivaldybės tarybos 2006 m. sausio 26 d. sprendimu Nr. T2-01 „Dėl teritorijos tarp Baltijos pr., Šilutės pl., Debrecono g. ir Taikos pr., Klaipėdoje, detaliojo plano patvirtinimo“, korektūra suplanuotos teritorijos dalyje – apie 9,87 ha žemės sklypui, pažymėtam indeksu „B“ K-VT-21-23-321

Planuojamos teritorijos vietovė (adresas): Klaipėdos apskr. Klaipėdos miesto sav.

Pasiūlymą teikiančio asmens ir jo įgalioto asmens (jeigu toks yra) vardai ir pavardės:

Pasiūlymą teikiančio asmens gyvenamosios vietos adresas, telefono numeris, elektroninio pašto adresas arba, jeigu pasiūlymą teikia juridinis asmuo, jo buveinės adresas ir telefono numeris, elektroninio pašto ir interneto tinklalapio adresas: Klaipėdos apskr. Klaipėdos miesto sav.

Aplinkybės, kuriomis pagrindžiamas pasiūlymas, ir jas patvirtinantys įrodymai:

**1. Sumažinti priskirta namui teritorija (labai brangiai išlaikyti) 2. Padaryti vietą parkavimui 3. problema, kad automobiliai šalygatviais bando išvažiuoti iš karto prie Pempeninkų link Taikos pr. Gal atrasite kokį sprendimą**

Priedai

Pasiūlymą teikiantis asmuo

5.1.2.

Elektroninio dokumento nuorala



**KLAIPĖDOS MIESTO SAVIVALDYBĖS  
ADMINISTRACIJA**



Nr.  
2024-08-08 Nr.

**DĖL PASIŪLYMO RENGIAMAM DETALIOJO PLANO KOREGAVIMUI**

Klaipėdos miesto savivaldybės administracija (toliau – KMSA) 2024 rugpjūčio 8d. Lietuvos Respublikos teritorijų planavimo dokumentų rengimo ir teritorijų planavimo proceso valstybinės priežiūros informacinėje sistemoje gavo Jūsų pasiūlymą „Dėl Baltijos pr. 93“ (pasiūlymas įregistruotas 2024 m. rugpjūčio 9 d., reg. Nr. RS7-3200). Vadovaujantis Visuomenės informavimo, konsultavimo ir dalyvavimo priimant sprendimus dėl teritorijų planavimo nuostatų (toliau – Nuostatai) 26.3 punkto papunkčiu, kuriame nurodoma, kad „Planavimo organizatorius užregistruoja pasiūlymus dėl teritorijų planavimo dokumento sprendinių, juos išnagrinėja ir, įvertinęs teritorijų planavimo dokumento rengėjo pateiktus argumentus, <...> raštu motyvuotai atsako pasiūlymus teikusiems asmenims, nurodydamas, į kokius pasiūlymus atsižvelgta ar neatsižvelgta.“ Atsakydami į Jūsų pateiktus pasiūlymus, informuojame:

Į pasiūlymus Nr. 1 "Sumažinti priskirta namui teritorija(labai brangiai išlaikyti) bei Nr. 2 „Padaryti vietą parkavimui“ – atsižvelgiama. Informuojame, kad Klaipėdos miesto savivaldybės administracijos direktoriaus 2023 m. balandžio 17 d. įsakymu Nr. AD2-513 „Dėl vietovės lygmens teritorijų planavimo dokumento korektūros rengimo ir planavimo tikslų“ patvirtinti teritorijos tarp Baltijos pr., Šilutės pl., Debrecono g. ir Taikos pr., Klaipėdoje, detaliojo plano, patvirtinto Klaipėdos miesto savivaldybės tarybos 2006 m. sausio 26 d. sprendimu Nr. T2-01 „Dėl teritorijos tarp Baltijos pr., Šilutės pl., Debrecono g. ir Taikos pr., Klaipėdoje, detaliojo plano patvirtinimo“, korektūros suplanuotos teritorijos dalyje – apie 9,87 ha žemės sklypui, pažymėtam indeksu „B“ (toliau – Detalusis planas) tikslai - suformuoti žemės sklypus daugiabučiams gyvenamiesiems namams ir kitiems statiniams eksploatuoti, bendro naudojimo, atskirųjų želdynų teritorijas bei detalizuojant bendrojo plano sprendinius nustatyti teritorijos naudojimo reglamento reikalavimus, neprieštaraujančius įstatymų ir kitų teisės aktų reikalavimams bei Teritorijų planavimo įstatymo 4 straipsnio 4 dalyje nurodytų teritorijų planavimo dokumentų sprendiniams. Klaipėdos miesto savivaldybės administracijos direktoriaus 2023 m. gegužės 23 d. įsakymu Nr. AD1-649 „Dėl planavimo darbų programos patvirtinimo“ patvirtintos Detaliojo plano planavimo darbų programos 6.1 bei 7.2 papunkčiais nustatyti planavimo uždaviniai - suformuoti žemės sklypus daugiabučiams gyvenamiesiems namams ir kitiems statiniams eksploatuoti ir detalizuojant bendrajame plane nustatytus teritorijos naudojimo privalomuosius reikalavimus, nustatyti teritorijos naudojimo reglamento reikalavimus; numatyti pėsčiųjų, dviračių takų ryšių sistemą, automobilių stovėjimo vietas, kitas susisiekimo komunikacijas ir joms funkcionuoti reikalingų servitutų poreikį. Įgyvendinant aukščiau minimų dokumentų nuostatas, Detaliojo plano sprendiniais formuojami žemės sklypai daugiabučiams gyvenamiesiems namams bei numatomos teritorijos automobilių stovėjimo vietų įrengimui.

Biudžetinė įstaiga  
Liepų g. 11,  
91502 Klaipėda

Tel. (8 46) 39 60 08  
Faks. (8 46) 41 00 47  
El. p. info@klaipeda.lt

Duomenys kaupiami ir saugomi  
Juridinių asmenų registre  
Kodas 188710823



Teritorijos tarp Baltijos pr., Šilutės pl., Debrecono g. ir Taikos pr., Klaipėdoje, detaliojo plano, patvirtinto Klaipėdos miesto savivaldybės tarybos 2006 m. sausio 26 d. sprendimu Nr. T2-01 „Dėl teritorijos tarp Baltijos pr., Šilutės pl., Debrecono g. ir Taikos pr., Klaipėdoje, detaliojo plano patvirtinimo“, korektūra suplanuotos teritorijos dalyje – apie 9,87 ha žemės sklypui, pažymėtam indeksu „B“

Visuomenės informavimo, konsultavimo ir dalyvavimo ataskaita

*Pasiūlymas Nr. 3. „Problema, kad automobiliai šaligatviais bando išvažiuot iš karto prie Pempininkų link Taikos pr. Gal atrasite kokį sprendimą“ – atmetamas. Detaliojo plano sprendiniuose nėra sprendžiamas eismo organizavimo bei draudžiamųjų eismo ženklų išdėstymo klausimas. Tai sprendžiama rengiant automobilių stovėjimo aikštelių, privažiavimo kelių techninius projektus.*

Šį atsakymą per 10 darbo dienų galite apskųsti teritorijų planavimo valstybinę priežiūrą atliekančiai institucijai - Valstybinės teritorijų planavimo ir statybos inspekcijos prie Aplinkos ministerijos Teritorijų planavimo valstybinės priežiūros departamento Pirmajam teritorijų planavimo priežiūros skyriui (L. Sapiegos g. 12, Kaunas).

Savivaldybės administracijos direktorius

Andrius Žukas

Aušra Šimkuvienė, tel. (8 46) 39 32 27, el. p. [ausra.simkuviene@klaipeda.lt](mailto:ausra.simkuviene@klaipeda.lt)

---

Teritorijos tarp Baltijos pr., Šilutės pl., Debreceno g. ir Taikos pr., Klaipėdoje, detaliojo plano, patvirtinto Klaipėdos miesto savivaldybės tarybos 2006 m. sausio 26 d. sprendimu Nr. T2-01 „Dėl teritorijos tarp Baltijos pr., Šilutės pl., Debreceno g. ir Taikos pr., Klaipėdoje, detaliojo plano patvirtinimo“, korektūra suplanuotos teritorijos dalyje – apie 9,87 ha žemės sklypui, pažymėtam indeksu „B“

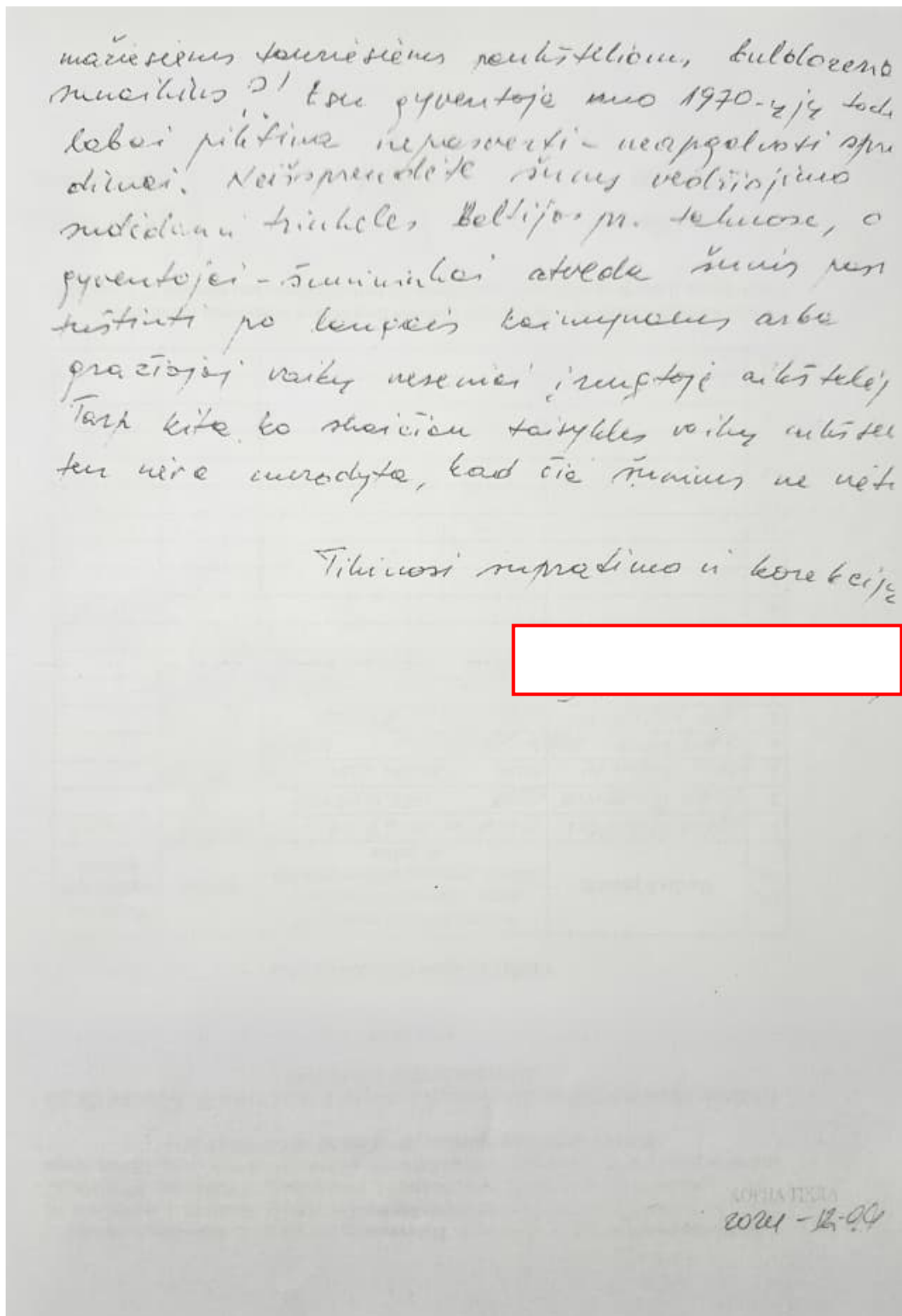
Visuomenės informavimo, konsultavimo ir dalyvavimo ataskaita

DETALŪS METADUOMENYS	
Dokumento sudarytojas (-ai)	Klaipėdos miesto savivaldybė 188710823, Liepų g. 11, LT-91502, Klaipėda
Dokumento pavadinimas (antraštė)	DĖL PASIŪLYMO RENGIAMAM DETALIOJO PLANO KOREGAVIMUI
Dokumento registracijos data ir numeris	2024-08-13 Nr. (31.57)-KAS2-63
Dokumento gavimo data ir dokumento gavimo registracijos numeris	–
Dokumento specifikacijos identifikavimo žymuo	ADOC-V1.0
Parašo paskirtis	Pasirašymas
Parašą sukūrusio asmens vardas, pavardė ir pareigos	Andrius Žukas, Savivaldybės administracijos direktorius, SAVIVALDYBĖS ADMINISTRACIJOS DIREKTORIUS
Sertifikatas išduotas	ANDRIUS ŽUKAS, mobile signature, Teledema LT
Parašo sukūrimo data ir laikas	2024-08-13 09:35:28 (GMT+03:00)
Parašo formatus	XAdES-T
Laiko žymoje nurodytas laikas	2024-08-13 09:35:30 (GMT+03:00)
Informacija apie sertifikavimo paslaugų teikėją	RCSC IssuingCA, VI Registru centras - i.k. 124110246 LT
Sertifikato galiojimo laikas	2024-05-02 17:12:11 – 2026-05-02 17:12:11
Informacija apie būdus, naudotus metaduomenų vientisumui užtikrinti	"Registruojamas" paskirties metaduomenų vientisumas užtikrintas naudojant "RCSC IssuingCA, VI Registru centras - i.k. 124110246 LT" išduotą sertifikatą "Dokumentų valdymo sistema Avilyš, Klaipėdos miesto savivaldybės administracija, i.k. 188710823 LT", sertifikatas galioja nuo 2021-12-20 12:35:17 iki 2024-12-19 12:35:17
Pagrindinio dokumento priedų skaičius	–
Pagrindinio dokumento pridedamų dokumentų skaičius	–
Pridedamo dokumento sudarytojas (-ai)	–
Pridedamo dokumento pavadinimas (antraštė)	–
Pridedamo dokumento registracijos data ir numeris	–
Programinės įrangos, kuria naudojantis sudarytas elektroninis dokumentas, pavadinimas	Dokumentų valdymo sistema Avilyš, versija 3.5.78.2
Informacija apie elektroninio dokumento ir elektroninio (-ų) parašo (-ų) tikrinimą (tikrinimo data)	Atitinka specifikacijos keliamus reikalavimus. Certificate path validation failed for certificate (subject: Dokumentų valdymo sistema Avilyš, valid from: 2021-12-20 12:35:17). OCSP response specifies certificate status for the date "2024-08-13 11:40:36" (thisUpdate) and it is out-of-date to be used for the date ("2024-08-13 11:41:45"), when validating certificate was used. Certificate path validation failed for certificate (subject: Dokumentų valdymo sistema Avilyš, valid from: 2021-12-20 12:35:17). Information about certificate revocation could not be retrieved (using CRL (http://esp2.rcsc.lt/cdp/RCSC_IssuingCA.crl): Certificate revocation list (CRL) specifies certificate status for the date "2024-08-13 01:22:29" (thisUpdate) and it is out-of-date to be used for the date ("2024-08-13 11:41:45"), when validating certificate was used.). (Dokumentų valdymo sistema Avilyš 2024-08-13 11:41:23)
Failikos nuoroda	–
Papildomi metaduomenys	Nuorašą suformavo 2024-08-13 11:41:45 Dokumentų valdymo sistema Avilyš

Teritorijos tarp Baltijos pr., Šilutės pl., Debreceno g. ir Taikos pr., Klaipėdoje, detaliojo plano, patvirtinto Klaipėdos miesto savivaldybės tarybos 2006 m. sausio 26 d. sprendimu Nr. T2-01 „Dėl teritorijos tarp Baltijos pr., Šilutės pl., Debreceno g. ir Taikos pr., Klaipėdoje, detaliojo plano patvirtinimo“, korektūra suplanuotos teritorijos dalyje – apie 9,87 ha žemės sklypui, pažymėtam indeksu „B“

Visuomenės informavimo, konsultavimo ir dalyvavimo ataskaita





Teritorijos tarp Baltijos pr., Šilutės pl., Debreceno g. ir Taikos pr., Klaipėdoje, detaliojo plano, patvirtinto Klaipėdos miesto savivaldybės tarybos 2006 m. sausio 26 d. sprendimu Nr. T2-01 „Dėl teritorijos tarp Baltijos pr., Šilutės pl., Debreceno g. ir Taikos pr., Klaipėdoje, detaliojo plano patvirtinimo“, korektūra suplanuotos teritorijos dalyje – apie 9,87 ha žemės sklypui, pažymėtam indeksu „B“

Visuomenės informavimo, konsultavimo ir dalyvavimo ataskaita



## KLAIPĖDOS MIESTO SAVIVALDYBĖS ADMINISTRACIJA



Jūsų 2024-12-04 raštą,  
reg. Nr. RS-4622

**DĖL PASIŪLYMO RENGIAMAM DETALIOJO PLANO KOREGAVIMUI**

Klaipėdos miesto savivaldybės administracija (toliau – KMSA) 2024 gruodžio 4 d. gavo Jūsų pasiūlymą „Dėl teritorijų planavimo dokumento“ (pasiūlymas įregistruotas 2024 m. gruodžio 4 d., reg. Nr. RS-4622). Vadovaujantis Visuomenės informavimo, konsultavimo ir dalyvavimo priimant sprendimus dėl teritorijų planavimo nuostatų (toliau – Nuostatai) 26.3 punkto papunkčiu, kuriame nurodoma, kad „Planavimo organizatorius užregistruoja pasiūlymus dėl teritorijų planavimo dokumento sprendinių, juos išnagrinėja ir, įvertinęs teritorijų planavimo dokumento rengėjo pateiktus argumentus, <...> raštu motyvuotai atsako pasiūlymus teikusiems asmenims, nurodydamas, į kokius pasiūlymus atsižvelgta ar neatsižvelgta.“

Prieštaravimai "Žadama panaikinti žalioji juosta tarp Nr. 59 ir Nr. 67 namų, kurią didelėmis pastangomis apželdinome, kad skersvėjai nenešiotų šiukšlių iš vieno į kitą namą.", „Mūsų namas renovuotas, mes daug įdėjome į tvarką ar dabar sodintus želdinius buldozeriai sunaikins?“ – priimami, nes atitinka parengto Detaliojo plano sprendinius. Informuojame, kad teritorijos tarp Baltijos pr., Šilutės pl., Debreceno g. ir Taikos pr., Klaipėdoje, detaliojo plano, patvirtinto Klaipėdos miesto savivaldybės tarybos 2006 m. sausio 26 d. sprendimu Nr. T2-01 „Dėl teritorijos tarp Baltijos pr., Šilutės pl., Debreceno g. ir Taikos pr., Klaipėdoje, detaliojo plano patvirtinimo“, korektūros suplanuotos teritorijos dalyje – apie 9,87 ha žemės sklypui, pažymėtam indeksu „B“ (toliau – Detalusis planas) esamos būklės analizės metu buvo atliktas Detalioju planu planuojamoje teritorijoje esančių želdynų vertinimas. Jūsų prieštaravime minima žalioji juosta su esamais medžiais ir kitais želdiniais yra išsaugoma, naujos automobilių stovėjimo vietų zonos formuojamos šalia šios juostos. Konkretus stovėjimo vietų išdėstymas bus sprendžiamas vėlesniu etapu, rengiant techninius projektus.

Biudžetinė įstaiga, Liepų g. 11, LT-92138 Klaipėda  
Tel. (0 46) 39 60 08, faks. (0 46) 41 00 47, el. p. info@klaipeda.lt  
Duomenys kaupiami ir saugomi Juridinių asmenų registre, kodas 188710823

Teritorijos tarp Baltijos pr., Šilutės pl., Debreceno g. ir Taikos pr., Klaipėdoje, detaliojo plano, patvirtinto Klaipėdos miesto savivaldybės tarybos 2006 m. sausio 26 d. sprendimu Nr. T2-01 „Dėl teritorijos tarp Baltijos pr., Šilutės pl., Debreceno g. ir Taikos pr., Klaipėdoje, detaliojo plano patvirtinimo“, korektūra suplanuotos teritorijos dalyje – apie 9,87 ha žemės sklypui, pažymėtam indeksu „B“

Visuomenės informavimo, konsultavimo ir dalyvavimo ataskaita

Prieštaravimas "Kodėl nesprenžia Nr. 61 ir Nr. 65 stovėjimo aikštelių prie jų priklausomose teritorijose. Ypač užgaulu, kad privatus Nr. 65A prisiskiria didesnę plotą prieigų negu devynaukštis 65" – priimamas, nes atitinka parengto Detaliojo plano sprendinius. Į Detaliuoju planu planuojamą teritoriją patenkantis žemės sklypas adresu Baltijos pr. 65A yra esamas žemės sklypas, kurio naudojimo būdas vienbučių ir dvibučių gyvenamųjų pastatų teritorijos. Detaliuoju planu žemės sklypo ribos nėra pertvarkomos, visi pastato priklausiniai/pastato elementai, patenkantys už esamos sklypo ribos, yra vaizduojami kaip „griaunami arba nukeliami statiniai“. Atkreipiame dėmesį, kad, vadovaujantis statybos techninio reglamento STR 2.06.04:2014 „Gatvės ir vietinės reikšmės keliai. Bendrieji reikalavimai“ (toliau – Reglamentas) 107 punktu, „Statant, rekonstruojant, remontuojant statinius, formuojant nekilnojamojo turto objektus ir (ar) keičiant jų paskirtį privalomos automobilių stovėjimo vietos įrengiamos (rekonstruojant, remontuojant statinius padidėjusiam plotui, naujiems kambariams (numeriams), butams, kabinetams, gyventojų, įrenginių, remonto vietų, mokinių, studentų, vaikų skaičiui) šio statinio ar statinių grupės žemės sklypo ribose, <...>.“

Prie pastatų Nr. 61 ir Nr. 65 pagal Detaliojo plano sprendinius taip pat formuojamos teritorijos automobilių stovėjimo aikštelių įrengimui, kurių konkretus išdėstymas bus sprendžiamas vėlesniu etapu, rengiant techninius projektus.

Prieštaravimas „Neplatinami įvažiavimai pro Nr. 69 namą, kur galingi šiukšlių tralai tiesiog nepravažiuoja nežaloję šaligatvių bordiūrų. Tą pat galiu pasakyti ir apie maisto furgonus, tiekiančius darželiams produkciją. Nebeturime vietos greitajai, policijai ar avarinei sustoti, viskas kaupiasi ties Nr. 67 namu“ – atmetamas. Detaliojo plano sprendiniais formuojami teisės aktų reikalavimus atitinkantys inžinerinės iš susisiekimo infrastruktūros koridoriai. Konkretus įvažiavimų/pravažiavimų plotis bus sprendžiamas vėlesniu etapu, rengiant techninius projektus. Kompleksinio teritorijų planavimo dokumentų rengimo taisyklių, patvirtintų Lietuvos Respublikos aplinkos ministro 2014-01-02 įsakymu Nr. D1-8 (toliau – Taisyklės) 325 punkte nurodyta, kad detaliųjų planų sprendiniai negali prieštarauti aukštesnio lygmens kompleksinio ar specialiojo teritorijų planavimo dokumentų sprendiniams, įstatymams ir kitiems teisės aktams, tarp jų statybos techninių reglamentų (STR) reikalavimams, darantiems įtaką detaliojo plano sprendiniams. Atkreipiame dėmesį, kad pravažiavimų bei automobilių stovėjimo aikštelių pabaigoje formuojamos teisės aktuose nustatytus reikalavimus atitinkančios priešgaisrinių automobilių apsisukimo aikštelės

---

Teritorijos tarp Baltijos pr., Šilutės pl., Debreceno g. ir Taikos pr., Klaipėdoje, detaliojo plano, patvirtinto Klaipėdos miesto savivaldybės tarybos 2006 m. sausio 26 d. sprendimu Nr. T2-01 „Dėl teritorijos tarp Baltijos pr., Šilutės pl., Debreceno g. ir Taikos pr., Klaipėdoje, detaliojo plano patvirtinimo“, korektūra suplanuotos teritorijos dalyje – apie 9,87 ha žemės sklypui, pažymėtam indeksu „B“

Visuomenės informavimo, konsultavimo ir dalyvavimo ataskaita

(įvertinant Reglamento 32 punkto reikalavimus), kuriose apsisukti galės visos didesnių gabaritų transporto priemonės.

Prieštaravimas „Didelė problema žuvėdrų gyvenvietės ant stogo. Lizdai, teršalai gadina sanitarinę būklę“ – atmetamas. Detalusis planas nesprenžia klausimų, susijusių su paukščių sukamais lizdais. Dėl paukščių klausimo siūlome kreiptis į daugiabučio namo administratorių.

Prieštaravimas „Neišsprendėte šunų vedžiojimo klausimo, o gyventojai – šunininkai atveda šunis pasituštinti po langais kaimynams arba gražiojoje vaikų žaidimo aikštelėje.“ – atmetamas. Taisyklių 325 punkte nurodyta, kad detaliųjų planų sprendiniai negali prieštarauti aukštesnio lygmens kompleksinio ar specialiojo teritorijų planavimo dokumentų sprendiniams, įstatymams ir kitiems teisės aktams, tarp jų statybos techninių reglamentų (STR) reikalavimams, darantiems įtaką detaliojo plano sprendiniams. STR 2.02.01:2004 „Gyvenamieji pastatai“ VII skyriaus I skirsnio reikalavimuose nustatyta, kad minimalią sklypo struktūrą be kitų elementų sudaro želdynai su vaikų žaidimo ir sporto aikštelėmis, ramaus poilsio vietomis vyresnio amžiaus žmonėms ir asmenims su negalia. Įvertinant aukščiau išdėstyto teisės akto reikalavimus, Detaliojo plano konkretizuotuose sprendiniuose numatytos preliminarios vietos vaikų žaidimo aikštelėms. Konkrečios jų vietos bus detalizuotos techninio projekto metu. Esant poreikiui, techninio projekto metu, jei atsirastų poreikis, bus galimybė numatyti ir šunų vedžiojimo aikšteles.

Šį atsakymą per 10 darbo dienų galite apskųsti teritorijų planavimo valstybinę priežiūrą atliekančiai institucijai - Valstybinės teritorijų planavimo ir statybos inspekcijos prie Aplinkos ministerijos Teritorijų planavimo valstybinės priežiūros departamento Pirmajam teritorijų planavimo priežiūros skyriui (L. Sapiegos g. 12, Kaunas).

Pagarbiai

Savivaldybės administracijos direktorius

Andrius Žukas

Aušra Šimkuvienė, tel. (8 46) 39 32 27, el. p. [ausra.simkuviene@klaipeda.lt](mailto:ausra.simkuviene@klaipeda.lt)

---

Teritorijos tarp Baltijos pr., Šilutės pl., Debreceno g. ir Taikos pr., Klaipėdoje, detaliojo plano, patvirtinto Klaipėdos miesto savivaldybės tarybos 2006 m. sausio 26 d. sprendimu Nr. T2-01 „Dėl teritorijos tarp Baltijos pr., Šilutės pl., Debreceno g. ir Taikos pr., Klaipėdoje, detaliojo plano patvirtinimo“, korektūra suplanuotos teritorijos dalyje – apie 9,87 ha žemės sklypui, pažymėtam indeksu „B“

Visuomenės informavimo, konsultavimo ir dalyvavimo ataskaita

DETALŪS METADUOMENYS	
<b>Dokumento sudarytojas (-ai)</b>	l. p. Sandra Tamašauskienė, Liepu g. 11, LT-92138 Klaipėda
<b>Dokumento pavadinimas (antraštė)</b>	DĖL PASIŪLYMO RENGIAMAM DETALIOJO PLANO KOREGAVIMUI
<b>Dokumento registracijos data ir numeris</b>	–
<b>Adresas</b>	
<b>Dokumentą vizavo.</b>	Departamento direktorius Kastytis Macijauskas
<b>Veikimo atlikimo data ir laikas</b>	2024-12-17 08:06:07
<b>Dokumentą vizavo.</b>	Urbanistikos skyriaus Skyriaus vedėjas, savivaldybės vyriausiasis architektas Marijus Mockus
<b>Veikimo atlikimo data ir laikas</b>	2024-12-17 09:02:03
<b>Dokumentą pasirašė</b>	Savivaldybės administracijos direktorius Andrius Žukas
<b>Veikimo atlikimo data ir laikas</b>	2024-12-17 10:52:45
<b>Dokumento nuorašo atspausdinimo data ir jį atspausdinęs darbuotojas</b>	2024-12-18 atspausdino Klientų aptarnavimo skyriaus Vyriausioji specialistė Ligita Strickienė

Nuorašas tikras  
Klaipėdos miesto savivaldybė  
2024-12-18

Teritorijos tarp Baltijos pr., Šilutės pl., Debreceno g. ir Taikos pr., Klaipėdoje, detaliojo plano, patvirtinto Klaipėdos miesto savivaldybės tarybos 2006 m. sausio 26 d. sprendimu Nr. T2-01 „Dėl teritorijos tarp Baltijos pr., Šilutės pl., Debreceno g. ir Taikos pr., Klaipėdoje, detaliojo plano patvirtinimo“, korektūra suplanuotos teritorijos dalyje – apie 9,87 ha žemės sklypui, pažymėtam indeksu „B“

Visuomenės informavimo, konsultavimo ir dalyvavimo ataskaita