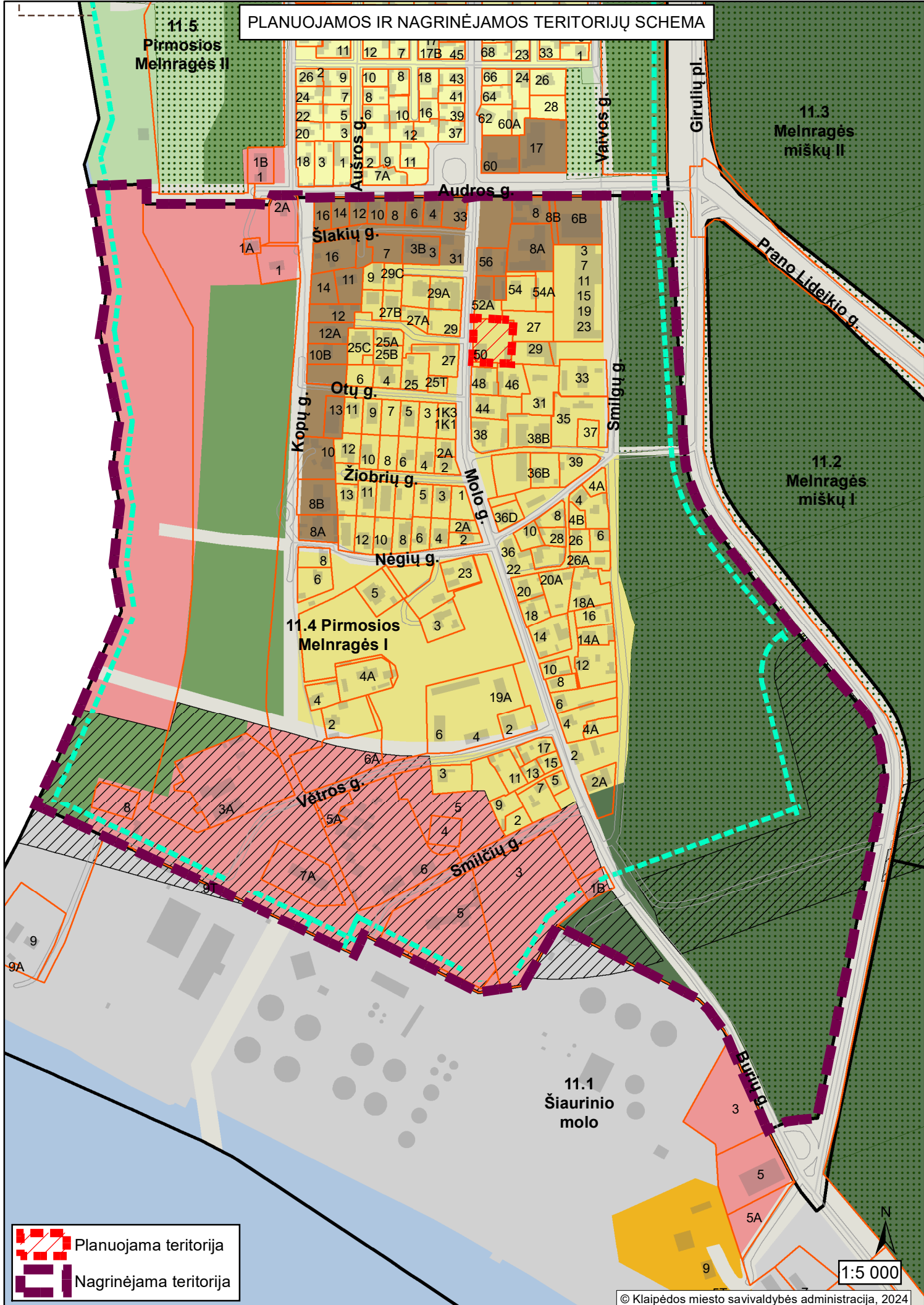




PLANUOJAMOS IR NAGRINĖJAMOS TERITORIJŲ SCHEMA



 Planuojama teritorija
 Nagrinėjama teritorija

1:5 000