

**KLAIPĖDOS MIESTO SAVIVALDYBĖS  
ADMINISTRACIJA**





**POILSIO PARKO PRIE HERKAUS MANTO  
GATVĖS, KLAIPĖDOJE, DETALIOJO PLANO,  
PATVIRTINTO KLAIPĖDOS MIESTO  
SAVIVALDYBĖS TARYBOS 2004 M.  
BIRŽELIO 3 D. SPRENDIMU NR. 1-234,  
KOREKTŪRA SUPLANUOTOS TERITORIJOS  
DALYJE – ŽEMĖS SKLYPUOSE,  
KOREGUOJAMAME DETALIAJAME PLANE  
PAŽYMĖTAIS NR. 4, NR. 5 IR NR. 6**

**PROCEDŪRŲ DOKUMENTAI  
VISUOMENĖS DALYVAVIMO ATASKAITA**



Planavimo organizatorius	Klaipėdos miesto savivaldybės administracijos direktorius
Detaliojo plano rengėjas	„Quinary urbana“, MB
Teritorijų planavimo dokumento pavadinimas	Poilsio parko prie Herkaus Manto gatvės, Klaipėdoje, detaliojo plano, patvirtinto Klaipėdos miesto savivaldybės tarybos 2004 m. birželio 3 d. sprendimu Nr. 1-234, korektūra suplanuotos teritorijos dalyje – žemės sklypuose, koreguojamame detalajame plane pažymėtais Nr. 4, Nr. 5 ir Nr. 6
Teritorijų planavimo rūšis	Kompleksinis teritorijų planavimo dokumentas Vietovės lygmens detalusis planas
Etapas / Stadija	Baigiamasis etapas
Tomas	IV tomas. Procedūrų dokumentai. Visuomenės dalyvavimo ataskaita
Metai	2025 m.

Įmonė	Pareigos	Vardas, pavardė	Atestato Nr.	Parašas
	PV	Lina Panavaitė	A 2185	
	PDV	Saulius Motieka	A 609	



## PROCEDŪRŲ DOKUMENTAI. VISUOMENĖS DALYVAVIMO ATASKAITA



## TURINYS

1	VISUOMENĖS DALYVAVIMO ATASKAITA .....	5
1.1	Bendrieji duomenys .....	5
1.2	Planavimo pagrindas .....	5
1.3	Planavimo organizatorius .....	5
1.4	Kompleksinio teritorijų planavimo dokumento rengėjas: .....	5
1.5	Detaliojo plano tikslas .....	5
1.6	Detaliojo plano uždaviniai.....	5
1.7	Papildomi planavimo uždaviniai.....	5
1.8	Planavimo sąlygos .....	5
1.9	Teritorijų planavimo dokumento viešinimo tvarka .....	6
1.10	Atliktos detaliojo plano viešumą užtikrinančios procedūros.....	6
2	PRIEDAI.....	10
2.1	1 PRIEDAS .....	10
2.2	2 PRIEDAS .....	14
2.3	3 PRIEDAS .....	19
2.4	4 PRIEDAS .....	26
2.5	5 PRIEDAS .....	30
2.6	6 PRIEDAS .....	37
2.7	7 PRIEDAS .....	39
2.8	8 PRIEDAS .....	41
2.9	9 PRIEDAS .....	44
2.10	10 PRIEDAS .....	45
2.11	11 PRIEDAS .....	56
2.12	12 PRIEDAS .....	57
2.13	13 PRIEDAS .....	61
2.14	14 PRIEDAS .....	63
2.15	15 PRIEDAS .....	66
2.16	16 PRIEDAS .....	67
2.17	17 PRIEDAS .....	68
2.18	18 PRIEDAS .....	71
2.19	19 PRIEDAS .....	72
2.20	20 PRIEDAS .....	89
2.21	21 PRIEDAS .....	90
2.22	22 PRIEDAS .....	93
2.23	23 PRIEDAS .....	95
2.24	24 PRIEDAS .....	96
2.25	25 PRIEDAS .....	102
2.26	26 PRIEDAS .....	103



## 1 VISUOMENĖS DALYVAVIMO ATASKAITA

### 1.1 Bendrieji duomenys

Rengiamo kompleksinio teritorijų planavimo dokumento pavadinimas:

Poilsio parko prie Herkaus Manto gatvės, Klaipėdoje, detaliojo plano, patvirtinto Klaipėdos miesto savivaldybės tarybos 2004 m. birželio 3 d. sprendimu Nr. 1-234, korektūra suplanuotos teritorijos dalyje – žemės sklypuose, koreguojamame detalajame plane pažymėtais Nr. 4, Nr. 5 ir Nr. 6

### 1.2 Planavimo pagrindas

Klaipėdos miesto savivaldybės administracijos direktoriaus 2024 m. birželio 11 d. įsakymas Nr. AD2-472 „Dėl vietovės lygmens teritorijų planavimo dokumento korektūros rengimo ir tikslų“

### 1.3 Planavimo organizatorius

Klaipėdos miesto savivaldybės administracijos direktorius, adresas: Liepų g. 11, 91211 Klaipėda, el. paštas: planavimas@klaipeda.lt, tel. (8 46) 39 60 24.

### 1.4 Kompleksinio teritorijų planavimo dokumento rengėjas:

„Quinary urbana“, MB

### 1.5 Detaliojo plano tikslas

Teisės aktų nustatyta tvarka atlikti žemės sklypų ribų ir ploto pakeitimus (sujungiant ir (ar) perdalijant žemės sklypus), detalizuojant bendrojo plano sprendinius naujai suformuotiems žemės sklypams nustatyti teritorijos naudojimo reglamento reikalavimus, neprieštaraujančius įstatymų ir kitų teisės aktų reikalavimams bei Teritorijų planavimo įstatymo 4 straipsnio 4 dalyje nurodytų teritorijų planavimo dokumentų sprendiniams.

### 1.6 Detaliojo plano uždaviniai

1. Detalizuojant savivaldybės lygmens bendrajame plane nustatytus teritorijos naudojimo privalomuosius reikalavimus, nustatyti planuojamos teritorijos naudojimo reglamento reikalavimus;
2. Suformuoti optimalią urbanistinę struktūrą;
3. Suplanuoti optimalų inžinerinių komunikacijų koridorių tinklą;
4. Numatyti priemones nekilnojajamam kultūros paveldui išsaugoti ir naudoti;
5. Numatyti teritorijas želdynų plėtrai, priemones jiems atkurti, esamų apsaugai ir naudojimui.

### 1.7 Papildomi planavimo uždaviniai

1. Išsaugoti kraštovaizdžio savitumą;
2. Patikslinti Savivaldybės bendrajame plane numatytų miškų ir valstybinės reikšmės miškų plotų, atskirųjų želdynų, bendrojo naudojimo teritorijų ribas;
3. Nurodyti teritorijas, kuriose numatoma miško žemę paversti kitomis naudmenomis;
4. Numatyti pėsčiųjų, dviračių takų ryšių sistemą, kitas susisiekimo komunikacijas ir joms funkcionuoti reikalingų servitutų poreikį;
5. Numatyti funkcinis bei kompozicinius ryšius su gretimomis teritorijomis;
6. Prireikus nurodyti nustatytas ir (ar) nustatyti konkrečias Lietuvos Respublikos specialiųjų žemės naudojimo sąlygų įstatyme nurodytas teritorijas, kuriose taikomos specialiosios žemės naudojimo sąlygos.

### 1.8 Planavimo sąlygos

2024-07-16 Telia Lietuva, AB teritorijų planavimo sąlygos Nr. REG21101094

2024-07-16 Valstybinės miškų tarnybos teritorijų planavimo sąlygos Nr. REG21110404

2024-07-16 AB „Energijos skirstymo operatorius“ teritorijų planavimo sąlygos Nr. REG21139313

2024-07-17 Nacionalinio visuomenės sveikatos centro prie Sveikatos apsaugos ministerijos teritorijų planavimo sąlygos Nr. REG21171098

2024-07-17 AB „Klaipėdos vanduo“ teritorijų planavimo sąlygos Nr. REG21186205

2024-07-17 Aplinkos apsaugos agentūros teritorijų planavimo sąlygos Nr. REG21193618



2024-07-18 Kultūros paveldo departamento prie Kultūros ministerijos teritorijų planavimo sąlygos Nr. REG21243364

2024-07-18 Lietuvos geologijos tarnybos prie Aplinkos ministerijos teritorijų planavimo sąlygos Nr. REG21254531

2024-07-19 Priešgaisrinės apsaugos ir gelbėjimo departamentas prie Vidaus reikalų ministerijos teritorijų planavimo sąlygos Nr. REG21259146

2024-07-29 Klaipėdos miesto savivaldybės administracijos teritorijų planavimo sąlygos Nr. REG21586667

## 1.9 Teritorijų planavimo dokumento viešinimo tvarka

Bendra

## 1.10 Atliktos detaliojo plano viešumą užtikrinančios procedūros

Teritorijų planavimo dokumento viešinimo procedūros atliktos, atliktos vadovaujantis Lietuvos Respublikos teritorijų planavimo įstatymu, Visuomenės informavimo, konsultavimo ir dalyvavimo priimant sprendimus dėl teritorijų planavimo nuostatais, patvirtintais Lietuvos Respublikos Vyriausybės 1996 m. rugsėjo 18 d. nutarimu Nr.1079 „Dėl visuomenės informavimo, konsultavimo ir dalyvavimo priimant sprendimus dėl teritorijų planavimo nuostatų patvirtinimo“.

### Informacija apie atliktas teritorijų planavimo dokumentų viešumą užtikrinančias procedūras

#### Informacija apie detaliojo plano rengimo pradžia:

Klaipėdos miesto savivaldybės interneto svetainėje [www.klaipeda.lt](http://www.klaipeda.lt) 2024 m. gegužės 20 d. buvo pavišintas Klaipėdos miesto savivaldybės administracijos direktoriaus įsakymo projektas „Dėl vietovės lygmens teritorijų planavimo dokumento korektūros rengimo ir planavimo tikslų“ (1 PRIEDAS);

Klaipėdos miesto savivaldybės interneto svetainėje [www.klaipeda.lt](http://www.klaipeda.lt) 2024 m. birželio 11 d. buvo pavišintas Klaipėdos miesto savivaldybės administracijos direktoriaus 2024 m. birželio 11 d. įsakymas Nr. AD2-472 „Dėl vietovės lygmens teritorijų planavimo dokumento korektūros rengimo ir planavimo tikslų“ (2 PRIEDAS);

Klaipėdos miesto savivaldybės interneto svetainėje [www.klaipeda.lt](http://www.klaipeda.lt), 2024 m. birželio 18 d. buvo pavišintas Klaipėdos miesto savivaldybės administracijos direktoriaus 2024 m. birželio 18 d. įsakymas Nr. AD1-525 „Dėl planavimo darbų programos patvirtinimo“ (3 PRIEDAS);

LR Teritorijų planavimo dokumentų rengimo ir teritorijų planavimo proceso valstybinės priežiūros informacinėje sistemoje [www.tpdri.planuojstatu.lt](http://www.tpdri.planuojstatu.lt) (TPD Nr. K-VT-21-24-458) 2024 m. birželio 21 d. buvo pavišintas Klaipėdos miesto savivaldybės administracijos direktoriaus 2024 m. birželio 11 d. įsakymas Nr. AD2-472 „Dėl vietovės lygmens teritorijų planavimo dokumento korektūros rengimo ir planavimo tikslų“ (4 PRIEDAS);

LR Teritorijų planavimo dokumentų rengimo ir teritorijų planavimo proceso valstybinės priežiūros informacinėje sistemoje [www.tpdri.planuojstatu.lt](http://www.tpdri.planuojstatu.lt) (TPD Nr. K-VT-21-24-458) 2024 m. birželio 21 d. Klaipėdos miesto savivaldybės administracijos direktoriaus 2024 m. birželio 18 d. įsakymas Nr. AD1-525 „Dėl planavimo darbų programos patvirtinimo“ (5 PRIEDAS);

Informacija apie pradedamą rengti Poilsio parko prie Herkaus Manto gatvės, Klaipėdoje, detaliojo plano, patvirtinto Klaipėdos miesto savivaldybės tarybos 2004 m. birželio 3 d. sprendimu Nr. 1-234, korektūrą suplanuotos teritorijos dalyje – žemės sklypuose, koreguojamame detalajame plane pažymėtais Nr. 4, Nr. 5 ir Nr. 6 2024 m. spalio 30 d. paskelbta Klaipėdos miesto savivaldybės interneto svetainėje [www.klaipeda.lt](http://www.klaipeda.lt) (6 PRIEDAS);

Informacija apie pradedamą rengti Poilsio parko prie Herkaus Manto gatvės, Klaipėdoje, detaliojo plano, patvirtinto Klaipėdos miesto savivaldybės tarybos 2004 m. birželio 3 d. sprendimu Nr. 1-234, korektūrą suplanuotos teritorijos dalyje – žemės sklypuose, koreguojamame detalajame plane pažymėtais Nr. 4, Nr. 5 ir Nr. 6, 2024 m. lapkričio 11 d. paskelbta Klaipėdos miesto savivaldybės skelbimų lentoje (7 PRIEDAS);

Informacija apie pradedamą rengti Poilsio parko prie Herkaus Manto gatvės, Klaipėdoje, detaliojo plano, patvirtinto Klaipėdos miesto savivaldybės tarybos 2004 m. birželio 3 d. sprendimu Nr. 1-234, korektūrą suplanuotos teritorijos dalyje – žemės sklypuose, koreguojamame detalajame plane pažymėtais Nr. 4, Nr. 5 ir Nr. 6, 2024 m. lapkričio 11 d. paskelbta informaciniame stende planuojamoje teritorijoje.(8 PRIEDAS)



Informacija apie pradedamą rengti Poilsio parko prie Herkaus Manto gatvės, Klaipėdoje, detaliojo plano, patvirtinto Klaipėdos miesto savivaldybės tarybos 2004 m. birželio 3 d. sprendimu Nr. 1-234, korektūrą suplanuotos teritorijos dalyje – žemės sklypuose, koreguojamame detaliojame plane pažymėtais Nr. 4, Nr. 5 ir Nr. 6, 2024 m. lapkričio 4 d. išsiųsta planuojamos teritorijos seniūnaičiams (9 PRIEDAS);

Informacija apie pradedamą rengti Poilsio parko prie Herkaus Manto gatvės, Klaipėdoje, detaliojo plano, patvirtinto Klaipėdos miesto savivaldybės tarybos 2004 m. birželio 3 d. sprendimu Nr. 1-234, korektūrą suplanuotos teritorijos dalyje – žemės sklypuose, koreguojamame detaliojame plane pažymėtais Nr. 4, Nr. 5 ir Nr. 6 2024 m. spalio 29 d. išsiųsta planuojamos teritorijos ir kaimyninių žemės sklypų valdytojams ar naudotojams, jų deklaruotos gyvenamosios vietos adresais. Lietuvos Respublikos asmens duomenų teisinės apsaugos įstatymu, TPDRIS informacinėje sistemoje pateikiama nuasmeninta informacija (pilnos apimties informaciją saugo planavimo organizatorius ir detaliojo plano rengėjas). (10 PRIEDAS);

Informacija apie pradedamą rengti Poilsio parko prie Herkaus Manto gatvės, Klaipėdoje, detaliojo plano, patvirtinto Klaipėdos miesto savivaldybės tarybos 2004 m. birželio 3 d. sprendimu Nr. 1-234, korektūrą suplanuotos teritorijos dalyje – žemės sklypuose, koreguojamame detaliojame plane pažymėtais Nr. 4, Nr. 5 ir Nr. 6 2024 m. lapkričio 5 d. paskelbta dienraštyje „Vakarų ekspresas“. (11 PRIEDAS).

#### **Informacija apie susipažinimą su detaliojo plano koncepcija:**

Informacija apie parengtą ir patvirtintą Poilsio parko prie Herkaus Manto gatvės, Klaipėdoje, detaliojo plano, patvirtinto Klaipėdos miesto savivaldybės tarybos 2004 m. birželio 3 d. sprendimu Nr. 1-234, korektūros suplanuotos teritorijos dalyje – žemės sklypuose, koreguojamame detaliojame plane pažymėtais Nr. 4, Nr. 5 ir Nr. 6 koncepciją 2025 m. balandžio 1 d. paskelbta Klaipėdos miesto savivaldybės interneto svetainėje [www.klaipeda.lt](http://www.klaipeda.lt) (12 PRIEDAS);

Informacija apie parengtą ir patvirtintą Poilsio parko prie Herkaus Manto gatvės, Klaipėdoje, detaliojo plano, patvirtinto Klaipėdos miesto savivaldybės tarybos 2004 m. birželio 3 d. sprendimu Nr. 1-234, korektūros suplanuotos teritorijos dalyje – žemės sklypuose, koreguojamame detaliojame plane pažymėtais Nr. 4, Nr. 5 ir Nr. 6 koncepciją 2025 m. balandžio 1 d. paskelbta LR Teritorijų planavimo dokumentų rengimo ir teritorijų planavimo proceso valstybinės priežiūros informacinėje sistemoje [www.tpdris.planuojstatu.lt](http://www.tpdris.planuojstatu.lt) (TPD Nr. K-VT-21-24-458) (13 PRIEDAS);

#### **Informacija apie susipažinimą su detaliojo plano sprendiniais:**

Informacija apie parengtus Poilsio parko prie Herkaus Manto gatvės, Klaipėdoje, detaliojo plano, patvirtinto Klaipėdos miesto savivaldybės tarybos 2004 m. birželio 3 d. sprendimu Nr. 1-234, korektūros suplanuotos teritorijos dalyje – žemės sklypuose, koreguojamame detaliojame plane pažymėtais Nr. 4, Nr. 5 ir Nr. 6 sprendinius 2025 m. gegužės 14 d. paskelbta Klaipėdos miesto savivaldybės interneto svetainėje [www.klaipeda.lt](http://www.klaipeda.lt) (14 PRIEDAS);

Informacija apie parengtus Poilsio parko prie Herkaus Manto gatvės, Klaipėdoje, detaliojo plano, patvirtinto Klaipėdos miesto savivaldybės tarybos 2004 m. birželio 3 d. sprendimu Nr. 1-234, korektūros suplanuotos teritorijos dalyje – žemės sklypuose, koreguojamame detaliojame plane pažymėtais Nr. 4, Nr. 5 ir Nr. 6 sprendinius 2025 m. gegužės 14 d. paskelbta Klaipėdos miesto savivaldybės administracijos skelbimų lentoje. (15 PRIEDAS);

Informacija apie parengtus Poilsio parko prie Herkaus Manto gatvės, Klaipėdoje, detaliojo plano, patvirtinto Klaipėdos miesto savivaldybės tarybos 2004 m. birželio 3 d. sprendimu Nr. 1-234, korektūros suplanuotos teritorijos dalyje – žemės sklypuose, koreguojamame detaliojame plane pažymėtais Nr. 4, Nr. 5 ir Nr. 6 sprendinius 2025 m. gegužės 14 d. paskelbta LR Teritorijų planavimo dokumentų rengimo ir teritorijų planavimo proceso valstybinės priežiūros informacinėje sistemoje [www.tpdris.planuojstatu.lt](http://www.tpdris.planuojstatu.lt) (TPD Nr. K-VT-21-24-458) (16 PRIEDAS);

Informacija apie parengtus Poilsio parko prie Herkaus Manto gatvės, Klaipėdoje, detaliojo plano, patvirtinto Klaipėdos miesto savivaldybės tarybos 2004 m. birželio 3 d. sprendimu Nr. 1-234, korektūros suplanuotos teritorijos dalyje – žemės sklypuose, koreguojamame detaliojame plane pažymėtais Nr. 4, Nr. 5 ir Nr. 6 sprendinius 2025 m. gegužės 14 d. paskelbta informaciniame stende planuojamoje teritorijoje. (17 PRIEDAS)



Informacija apie parengtus Poilsio parko prie Herkaus Manto gatvės, Klaipėdoje, detaliojo plano, patvirtinto Klaipėdos miesto savivaldybės tarybos 2004 m. birželio 3 d. sprendimu Nr. 1-234, korektūros suplanuotos teritorijos dalyje – žemės sklypuose, koreguojamame detaliojame plane pažymėtais Nr. 4, Nr. 5 ir Nr. 6 sprendinius 2025 m. gegužės 14 d. išsiųsta planuojamos teritorijos seniūnaičiams (18 PRIEDAS);

Informacija apie parengtus Poilsio parko prie Herkaus Manto gatvės, Klaipėdoje, detaliojo plano, patvirtinto Klaipėdos miesto savivaldybės tarybos 2004 m. birželio 3 d. sprendimu Nr. 1-234, korektūros suplanuotos teritorijos dalyje – žemės sklypuose, koreguojamame detaliojame plane pažymėtais Nr. 4, Nr. 5 ir Nr. 6 sprendinius 2025 m. gegužės 14 d. išsiųsta planuojamos teritorijos ir kaimyninių žemės sklypų valdytojams ar naudotojams, jų deklaruotos gyvenamosios vietos adresais. Lietuvos Respublikos asmens duomenų teisinės apsaugos įstatymu, TPDRIS informacinėje sistemoje pateikiama nuasmeninta informacija (pilnos apimties informaciją saugo planavimo organizatorius ir detaliojo plano rengėjas) (19 PRIEDAS);

Informacija apie parengtus Poilsio parko prie Herkaus Manto gatvės, Klaipėdoje, detaliojo plano, patvirtinto Klaipėdos miesto savivaldybės tarybos 2004 m. birželio 3 d. sprendimu Nr. 1-234, korektūros suplanuotos teritorijos dalyje – žemės sklypuose, koreguojamame detaliojame plane pažymėtais Nr. 4, Nr. 5 ir Nr. 6 sprendinius 2025 m. gegužės 14 d. paskelbta dienraštyje „Vakarų ekspresas“. (20 PRIEDAS).

Susipažinti su Poilsio parko prie Herkaus Manto gatvės, Klaipėdoje, detaliojo plano, patvirtinto Klaipėdos miesto savivaldybės tarybos 2004 m. birželio 3 d. sprendimu Nr. 1-234, korektūros suplanuotos teritorijos dalyje – žemės sklypuose, koreguojamame detaliojame plane pažymėtais Nr. 4, Nr. 5 ir Nr. 6 sprendiniais buvo galima nuo 2025 m. gegužės 14 d. iki 2025 m. birželio 4 d. imtinai Klaipėdos miesto savivaldybės interneto svetainėje [www.klaipeda.lt](http://www.klaipeda.lt) (21 PRIEDAS);

Susipažinti su Poilsio parko prie Herkaus Manto gatvės, Klaipėdoje, detaliojo plano, patvirtinto Klaipėdos miesto savivaldybės tarybos 2004 m. birželio 3 d. sprendimu Nr. 1-234, korektūros suplanuotos teritorijos dalyje – žemės sklypuose, koreguojamame detaliojame plane pažymėtais Nr. 4, Nr. 5 ir Nr. 6 sprendiniais buvo galima nuo 2025 m. gegužės 14 d. iki 2025 m. birželio 4 d. imtinai LR Teritorijų planavimo dokumentų rengimo ir teritorijų planavimo proceso valstybinės priežiūros informacinėje sistemoje [www.tpdri.lt](http://www.tpdri.lt) (TPD Nr. K-VT-21-24-458) (22 PRIEDAS);

Poilsio parko prie Herkaus Manto gatvės, Klaipėdoje, detaliojo plano, patvirtinto Klaipėdos miesto savivaldybės tarybos 2004 m. birželio 3 d. sprendimu Nr. 1-234, korektūros suplanuotos teritorijos dalyje – žemės sklypuose, koreguojamame detaliojame plane pažymėtais Nr. 4, Nr. 5 ir Nr. 6 sprendinių vieša ekspozicija vyko nuo 2025 m. gegužės 21 d. iki 2025 m. birželio 4 d. darbo dienomis nuo 8:00 iki 17:00 val. Klaipėdos miesto savivaldybės pastato (adresu: Liepų g. 11, Klaipėda) I a. skelbimų lentoje, su sprendinių aiškinamojo rašto dokumentacija minėtu laikotarpiu buvo galima susipažinti ten pat. (23 PRIEDAS);

Poilsio parko prie Herkaus Manto gatvės, Klaipėdoje, detaliojo plano, patvirtinto Klaipėdos miesto savivaldybės tarybos 2004 m. birželio 3 d. sprendimu Nr. 1-234, korektūros suplanuotos teritorijos dalyje – žemės sklypuose, koreguojamame detaliojame plane pažymėtais Nr. 4, Nr. 5 ir Nr. 6 sprendinių viešas svarstymas įvyko 2025 m. birželio 4 d. 17:00 val. Klaipėdos miesto savivaldybės administracijos patalpose (adresu: Liepų g. 11, Klaipėda), didžiąjame pasitarimų kambaryje (II aukštas) Susirinkimas buvo protokoluojamas (24 PRIEDAS);

2025 m. birželio 5 d. viešo svarstymo protokolas paskelbtas LR Teritorijų planavimo dokumentų rengimo ir teritorijų planavimo proceso valstybinės priežiūros informacinėje sistemoje [www.tpdri.lt](http://www.tpdri.lt) (TPD Nr. K-VT-21-24-458) (25 PRIEDAS);

Informacija apie Poilsio parko prie Herkaus Manto gatvės, Klaipėdoje, detaliojo plano, patvirtinto Klaipėdos miesto savivaldybės tarybos 2004 m. birželio 3 d. sprendimu Nr. 1-234, korektūrą suplanuotos teritorijos dalyje – žemės sklypuose, koreguojamame detaliojame plane pažymėtais Nr. 4, Nr. 5 ir Nr. 6 visą planavimo laikotarpį buvo skelbiama Klaipėdos miesto savivaldybės interneto svetainėje [www.klaipeda.lt](http://www.klaipeda.lt) (26 PRIEDAS).

Pastabas bei pasiūlymus dėl rengiamos Poilsio parko prie Herkaus Manto gatvės, Klaipėdoje, detaliojo plano, patvirtinto Klaipėdos miesto savivaldybės tarybos 2004 m. birželio 3 d. sprendimu Nr. 1-234, korektūros suplanuotos teritorijos dalyje – žemės sklypuose, koreguojamame detaliojame plane pažymėtais Nr. 4, Nr. 5 ir Nr. 6 buvo galima teikti raštu planavimo organizatoriui ir (ar) Lietuvos Respublikos teritorijų planavimo dokumentų rengimo ir teritorijų planavimo proceso valstybinės priežiūros informacinėje sistemoje ([tpdri.planuojastatau.lt](http://tpdri.planuojastatau.lt)) per visą detaliojo plano rengimo laikotarpį iki viešinimo pabaigos. Detaliojo plano sprendinių viešinimo laikotarpiu pasiūlymų nebuvo gauta.



Vadovaujantis Visuomenės informavimo, konsultavimo ir dalyvavimo priimant sprendimus dėl teritorijų planavimo nuostatais, laikoma, kad viešinio procedūros yra atliktos.

Planavimo organizatoriaus 2024-11-28  
įsakymu Nr. AD1-1074 įgaliotas asmuo

Marijus Mockus



## 2 PRIEDAI

### 2.1 1 PRIEDAS

Klaipėdos miesto savivaldybės interneto svetainėje [www.klaipeda.lt](http://www.klaipeda.lt) 2024 m. gegužės 20 d. buvo pavišintas Klaipėdos miesto savivaldybės administracijos direktoriaus įsakymo projektas „Dėl vietovės lygmens teritorijų planavimo dokumento korektūros rengimo ir planavimo tikslų“

# Informacija apie planuojamą rengti Poilsio parko prie Herkaus Manto gatvės, Klaipėdoje, detaliojo plano korektūrą žemės sklypuose, detalajame plane pažymėtais Nr. 4, Nr. 5 ir Nr. 6

**20** GEGUŽĖ, 2024

Vadovaudamasi Visuomenės informavimo, konsultavimo ir dalyvavimo priimant sprendimus dėl teritorijų planavimo nuostatais, Klaipėdos miesto savivaldybės administracija informuoja, kad **planuojama rengti Poilsio parko prie Herkaus Manto gatvės, Klaipėdoje, detaliojo plano, patvirtinto Klaipėdos miesto savivaldybės tarybos 2004 m. birželio 3 d. sprendimu Nr. 1-234, korektūra suplanuotos teritorijos dalyje – žemės sklypuose, koreguojamame detalajame plane pažymėtais Nr. 4, Nr. 5 ir Nr. 6.**

**Detaliojo plano korektūros rengimo tikslai** – teisės aktų nustatyta tvarka atlikti žemės sklypų ribų ir ploto pakeitimus (sujungiant ir (ar) perdalijant žemės sklypus), detalizuojant bendrojo plano sprendinius naujai suformuotiems žemės sklypams nustatyti teritorijos naudojimo reglamento reikalavimus, neprieštaraujančius įstatymų ir kitų teisės aktų reikalavimams bei Teritorijų planavimo įstatymo 4 straipsnio 4 dalyje nurodytų teritorijų planavimo dokumentų sprendiniams.

**Pasiūlymus dėl planavimo tikslų galima teikti planavimo organizatoriui** (Klaipėdos miesto savivaldybės administracijos direktoriui) **elektroniniu paštu [info@klaipeda.lt](mailto:info@klaipeda.lt) arba [planavimas@klaipeda.lt](mailto:planavimas@klaipeda.lt) iki 2024 m. birželio 4 d. (įskaitytinai).**

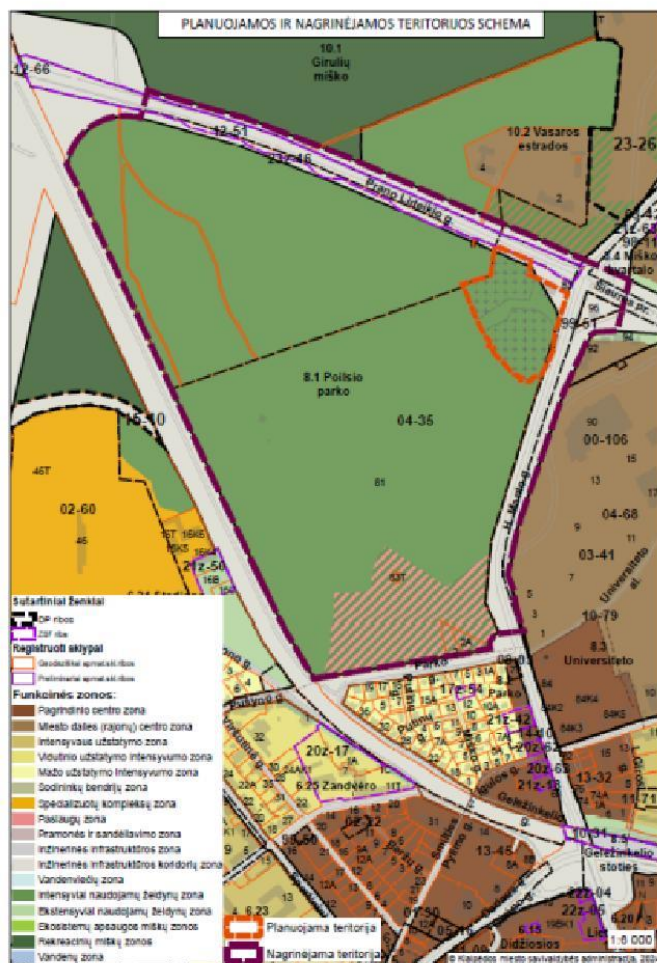
Su sprendimo rengti detaliojo plano korektūrą bei planavimo tikslų dokumentais galima susipažinti Klaipėdos miesto savivaldybės interneto svetainėje <http://www.klaipeda.lt>. Su planavimo darbų programa ir teritorijų planavimo dokumento korektūros rengimo sutartimi bus galima susipažinti Klaipėdos miesto savivaldybės interneto svetainėje <http://www.klaipeda.lt/> bei Lietuvos Respublikos teritorijų planavimo dokumentų rengimo ir teritorijų planavimo proceso valstybinės priežiūros informacinėje sistemoje (TPDRIS).

PRIDEDAMA:

 **Klaipėdos miesto savivaldybės administracijos direktoriaus įsakymo „Dėl vietovės lygmens planavimo dokumento korektūros rengimo ir tikslų“ projektas, 1 lapas.**

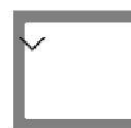
 **Siūlomos planuoti teritorijos schema, 1 lapas.**





## KOMENTARAI

Norėdami palikti komentarą - [prisijunkite](#)





PROJEKTAS



## KLAIPĖDOS MIESTO SAVIVALDYBĖS ADMINISTRACIJOS DIREKTORIUS

### ĮSAKYMAS DĖL VIETOVĖS LYGMENS TERITORIJŲ PLANAVIMO DOKUMENTO KOREKTŪROS RENGIMO IR TIKSLŲ

Nr.  
Klaipėda

Vadovaudamasis Lietuvos Respublikos vietos savivaldos įstatymo 34 straipsnio 6 dalies 5 punktu, Lietuvos Respublikos teritorijų planavimo įstatymo 2 straipsnio 34 dalimi, 28 straipsnio 2 dalimi, Kompleksinio teritorijų planavimo dokumento rengimo taisyklių, patvirtintų Lietuvos Respublikos aplinkos ministro 2014 m. sausio 2 d. įsakymu Nr. D1-8 „Dėl Kompleksinio teritorijų planavimo dokumentų rengimo taisyklių patvirtinimo“, 312, 316, 321 punktais, 318.1.2, 318.1.3 papunkčiais:

1. N u s p r e n d ž i u, kad pradedamas rengti vietovės lygmens teritorijų planavimo dokumentas – Poilsio parko prie Herkaus Manto gatvės, Klaipėdoje, detaliojo plano, patvirtinto Klaipėdos miesto savivaldybės tarybos 2004 m. birželio 3 d. sprendimu Nr. 1-234, korektūra suplanuotos teritorijos dalyje – žemės sklypuose, koreguojamame detalajame plane pažymėtais Nr. 4, Nr. 5 ir Nr. 6 (pridedama planuojamos ir nagrinėjamos teritorijos schema).

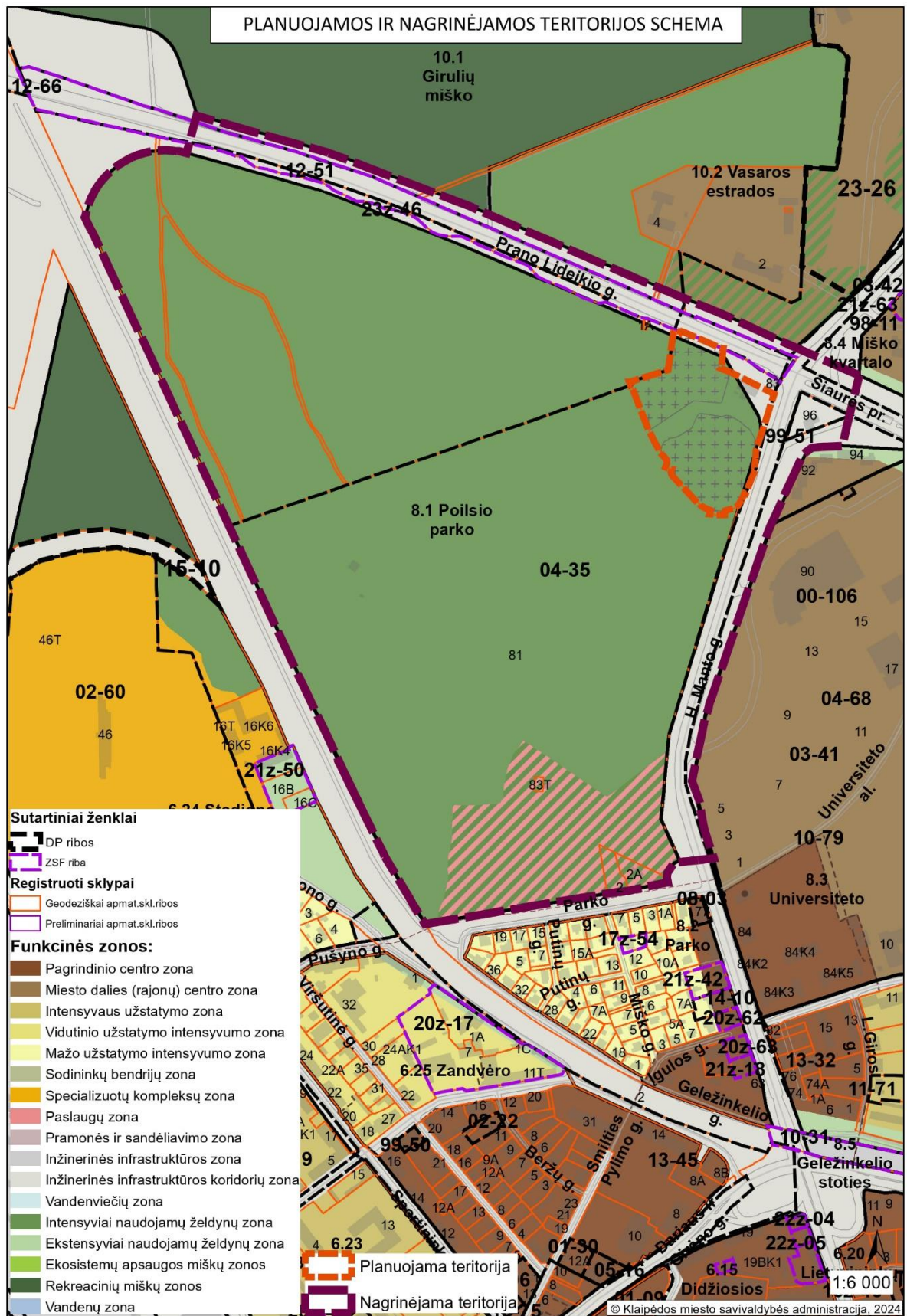
2. N u s t a t a u detaliojo plano korektūros rengimo tikslus – teisės aktų nustatyta tvarka atlikti žemės sklypų ribų ir ploto pakeitimus (sujungiant ir (ar) perdalijant žemės sklypus), detalizuojant bendrojo plano sprendinius naujai suformuotiems žemės sklypams nustatyti teritorijos naudojimo reglamento reikalavimus, neprieštaraujančius įstatymų ir kitų teisės aktų reikalavimams bei Teritorijų planavimo įstatymo 4 straipsnio 4 dalyje nurodytų teritorijų planavimo dokumentų sprendiniams.

3. Į p a r e i g o j u Urbanistikos ir architektūros skyrių paskelbti šį įsakymą Klaipėdos miesto savivaldybės interneto svetainėje ir Lietuvos Respublikos teritorijų planavimo dokumentų rengimo ir teritorijų planavimo proceso valstybinės priežiūros informacinėje sistemoje (TPDRIS).

Šis įsakymas pasirinktinai gali būti skundžiamas Klaipėdos miesto savivaldybės administracijai (Liepų g. 11, 92138 Klaipėda) Lietuvos Respublikos viešojo administravimo įstatymo nustatyta tvarka arba Lietuvos administracinių ginčų komisijos Klaipėdos apygardos skyriui (H. Manto g. 37, 92236 Klaipėda) Lietuvos Respublikos ikiteisminio administracinių ginčų nagrinėjimo tvarkos įstatymo nustatyta tvarka, arba Regionų administraciniam teismui, skundą (prašymą, pareiškimą) paduodant bet kuriuose teismo rūmuose (Galinio Pylimo g. 9, 91230, Klaipėda, A. Mickevičiaus g. 8A, 44312 Kaunas, Respublikos g. 62, 35158 Panevėžys, Dvaro g. 80, 76298 Šiauliai, Žygimantų g. 2, 01102 Vilnius), Lietuvos Respublikos administracinių bylų teisenos įstatymo nustatyta tvarka per vieną mėnesį nuo jo paskelbimo arba įteikimo suinteresuotai šaliai dienos.

Savivaldybės administracijos direktorius

Andrius Žukas





## 2.2 2 PRIEDAS

Klaipėdos miesto savivaldybės interneto svetainėje www.klaipeda.lt 2024 m. birželio 11 d. buvo pavišintas Klaipėdos miesto savivaldybės administracijos direktoriaus 2024 m. birželio 11 d. įsakymas Nr. AD2-472 „Dėl vietovės lygmens teritorijų planavimo dokumento korektūros rengimo ir planavimo tikslų“

### PLANAVIMO INICIATYVA

2024-07-12

#### 2024 M. INICIATYVOS PRADĖTI RENGTI VIETOVĖS LYGMENS TERITORIJŲ PLANAVIMO DOKUMENTUS

Pasiūlymus dėl rengiamų teritorijų planavimo dokumentų galima teikti planavimo organizatoriui (Klaipėdos miesto savivaldybės administracijos direktoriui) elektroniniu paštu [info@klaipeda.lt](mailto:info@klaipeda.lt) arba [planavimas@klaipeda.lt](mailto:planavimas@klaipeda.lt).

TERITORIJOS ADRESAS	SPRENDIMAS	TPD TIKSLŲ ĮSAKYMAS/POTVARKIS	TPD PLANAVIMO DARBŲ PROGRAMOS ĮSAKYMAS
Viršutinė g. 9	Pritarta 2024-07-11 įsakymas Nr. AD2-575 Paskelbta 2024-07-12	-	-
Lanko g. 19G	Nepritarta	-	-
Skinijos g. 3	Nepritarta	-	-
Poilsio parko prie Herkaus Manto gatvės, Klaipėdoje, detaliojo plano, patvirtinto Klaipėdos miesto savivaldybės tarybos 2004 m. birželio 3 d. sprendimu Nr. 1-234, korektūra suplanuotos teritorijos dalyje – žemės sklypuose, koreguojamame detalajame plane pažymėtais Nr. 4, Nr. 5 ir Nr. 6	Pritarta 2024-06-11 įsakymas Nr. AD2-472 Paskelbta 2024-06-11	Pritarta 2024-06-11 įsakymas Nr. AD2-472 Paskelbta 2024-06-11	2024-06-18 įsakymas Nr. AD1-525 Paskelbta 2024-06-20
Teritorijos Tauralaukyje, tarp Akmenų gatvės, Tauralaukio gatvės būsimos tęsinio ir sodininkų bendrijos „Tauras“, detaliojo plano keitimas	Pritarta 2024-06-05 potvarkis M-712 Paskelbta 2024-06-06	2024-06-05 potvarkis M-712 Paskelbta 2024-06-06	2024-06-18 įsakymas Nr. AD1-522 Paskelbta 2024-06-20
Žvejų g. 2, 2A, 2B	Nepritarta	-	-
Teritorijos tarp Naujosios Uosto, Uosto ir Sankryžos gatvių dalies (žemės sklypų Nr. 20, 21, 22, 23, 24) detaliojo plano keitimas	Pritarta 2024-05-27 įsakymas Nr. AD1-460 Paskelbta 2024-05-29	-	-

Šilutės pl. 1	Nepritarta	-	-
Jūros g. 1, 1B	Nepritarta	-	-
Kretingos g. 20	Nepritarta	-	-
Aukštoji g. 5	Pritarta 2024-05-15 įsakymas Nr. AD1-416 Paskelbta 2024-05-16	2024-07-08 įsakymas Nr. AD2-570 Paskelbta 2024-07-09	-
Paryžiaus Komunos g. 10A	Pritarta 2024-05-03 įsakymas Nr. AD1-382 Paskelbta 2024-05-06	2024-06-04 įsakymas Nr. AD1-482 Paskelbta 2024-06-05	2024-06-11 įsakymas Nr. AD1-506 Paskelbta 2024-06-12
Skautų g. 9 ir Skautų g. 11	Pritarta 2024-04-26 įsakymas Nr. AD1-359 Paskelbta 2024-04-29	2024-05-28 įsakymas Nr. AD1-462 Paskelbta 2024-05-28	2024-06-07 įsakymas Nr. AD1-495 Paskelbta 2024-06-07
Aukštoji g. 5, 7	Nepritarta	-	-
Naujoji Uosto g. 5A, 5B	Pritarta 2024-04-11 įsakymas Nr. AD1-316 Paskelbta 2024-04-11	2024-05-21 įsakymas Nr. AD1-436 Paskelbta 2024-05-24	2024-06-10 įsakymas Nr. AD1-500 Paskelbta 2024-06-12
Mažojo Kaimelio g. 28	Pritarta 2024-04-09 įsakymas Nr. AD1-304 Paskelbta 2024-04-10	2024-06-11 potvarkis Nr. M-753 Paskelbta 2024-06-12	2024-06-21 įsakymas Nr. AD1-534 Paskelbta 2024-06-21
Butkų Juzės g. 11	Pritarta 2024-04-03 įsakymas Nr. AD1-286 Paskelbta 2024-04-05	2024-04-26 įsakymas Nr. AD1-358 Paskelbta 2024-04-29	2024-05-10 įsakymas Nr. AD1-402 Paskelbta 2024-05-10
Klemiškės g. 47F	Pritarta 2024-03-22 įsakymas Nr. AD1-247 Paskelbta 2024-03-25	2024-04-26 įsakymas Nr. AD1-357 Paskelbta 2024-04-29	-
1,41 ha žemės sklypo buvusiam Virkučių kaime (kadastrinis Nr. 2101/0039:0808)	Nepritarta	-	-
Teritorijoje tarp Plytų, Naujoji Uosto, Gegužės ir Uosto gatvių	Pritarta 2024-01-22 įsakymas Nr. AD1-76 Paskelbta 2024-01-22	2024-02-14 įsakymas Nr. AD1-142 Paskelbta 2024-02-14	2024-03-08 įsakymas Nr. AD1-196 Paskelbta 2024-03-09
Žvejų g. 3	Pritarta 2024-01-19 įsakymas Nr. AD1-61 Paskelbta 2024-01-19	2024-02-12 įsakymas Nr. AD1-136 Paskelbta 2024-02-14	2024-02-21 įsakymas Nr. AD1-158 Paskelbta 2024-02-21
Lietuvininkų a.	Pritarta 2024-01-09 įsakymas Nr. AD1-19 Paskelbta 2024-01-10	2024-02-06 įsakymas Nr. AD1-123 Paskelbta 2024-02-06	2024-02-22 įsakymas Nr. AD1-162 Paskelbta 2024-02-22
			2024-04-05 įsakymas Nr. AD1-294 Paskelbta 2024-04-05



[< Grįžti atgal](#)

Naujienlaiškis

[El. pašto adresas](#)



Struktūra ir kontaktinė informacija

Kur kreiptis  
Dažniausiai užduodami klausimai  
Asmenis aptarnaujančių padainių darbo laikas  
Asmenų priėmimo grafikas  
Jūsų nuomonė dėl aptarnavimo  
Karjera  
Studentų praktika  
Piliečių chartija

Klaipėdos miesto savivaldybės piliečių chartija  
Klaipėdos miesto savivaldybės socialinės paramos chartija

PRANEŠĖJŲ APSAUGA. VIDINIS KANALAS  
Projektiniai pasiūlymai

Administracinė informacija

Nuostatai  
Veiklos sritys  
Planavimo dokumentai  
Ūkio subjektų priežiūra  
Apklauso  
Apklausių rezultatai  
Lygių galimybių politika

Teisinė informacija

Nemokama teisinė pagalba  
Teisės aktai  
Teisės aktų projektai  
Darbo apmokėjimo sistemos aprašas  
Tyrimai ir analizės  
Teisės aktų pažeidimai  
Teisinio reguliavimo stebėseną  
Asmens duomenų apsauga

Ataskaitos

Budžeto vykdymo ataskaitų rinkiniai  
Finansinių ataskaitų rinkiniai  
Savivaldybės finansiniai įsipareigojimai

Viešieji pirkimai, konkursai

Viešieji pirkimai  
Nekilnojamo turto konkursai

Informacija apie darbuotojus

Darbo užmokestis  
Paskatinimai ir apdovanojimai  
Viešųjų ir privačių interesų derinimas  
Tarnybiniai lengvieji automobiliai

Korupcijos prevencija

ES finansuojami projektai  
Įgyvendinami projektai  
Atviri duomenys  
Nuorodos  
Miesto nuotraukų galerijos  
Kalbos patarimai

© 2021 Visos teisės saugomos. Sprendimas UAB "Fresh Media"

Praneškite apie netikslumus svetainėje

[Ankstesnę svetainės versiją](#)





## KLAIPĖDOS MIESTO SAVIVALDYBĖS ADMINISTRACIJOS DIREKTORIUS

### ĮSAKYMAS DĖL VIETOVĖS LYGMENS TERITORIJŲ PLANAVIMO DOKUMENTO KOREKTŪROS RENGIMO IR TIKSLŲ

Nr.  
Klaipėda

Vadovaudamasis Lietuvos Respublikos vietos savivaldos įstatymo 34 straipsnio 6 dalies 5 punktu, Lietuvos Respublikos teritorijų planavimo įstatymo 2 straipsnio 34 dalimi, 28 straipsnio 2 dalimi, Kompleksinio teritorijų planavimo dokumento rengimo taisyklių, patvirtintų Lietuvos Respublikos aplinkos ministro 2014 m. sausio 2 d. įsakymu Nr. D1-8 „Dėl Kompleksinio teritorijų planavimo dokumentų rengimo taisyklių patvirtinimo“, 312, 316, 321 punktais, 318.1.2, 318.1.3 papunkčiais:

1. N u s p r e n d ž i u, kad pradedamas rengti vietovės lygmens teritorijų planavimo dokumentas – Poilsio parko prie Herkaus Manto gatvės, Klaipėdoje, detaliojo plano, patvirtinto Klaipėdos miesto savivaldybės tarybos 2004 m. birželio 3 d. sprendimu Nr. 1-234, korektūra suplanuotos teritorijos dalyje – žemės sklypuose, koreguojamame detalijame plane pažymėtais Nr. 4, Nr. 5 ir Nr. 6 (pridedama planuojamos ir nagrinėjamos teritorijos schema).

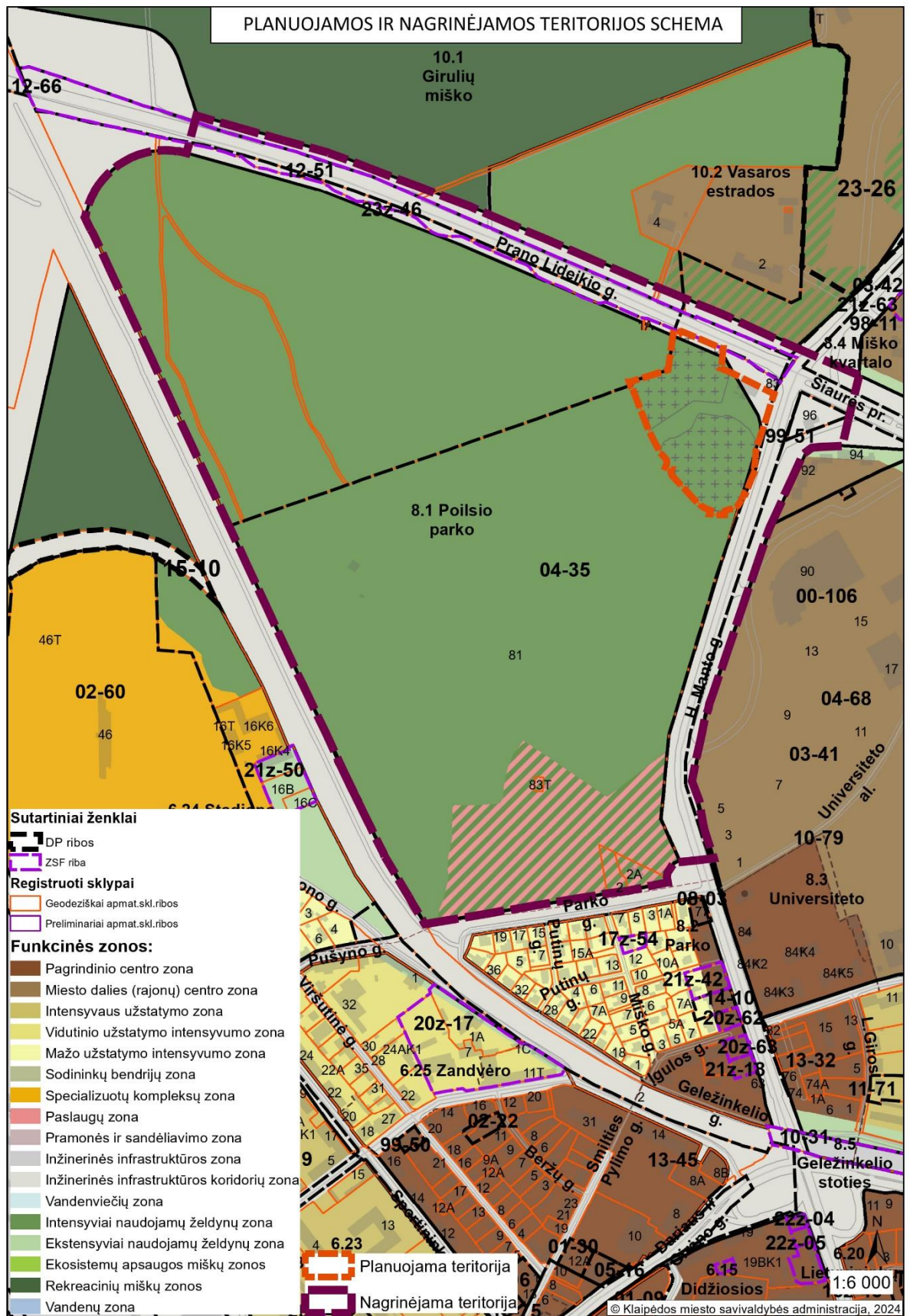
2. N u s t a t a u detaliojo plano korektūros rengimo tikslus – teisės aktų nustatyta tvarka atlikti žemės sklypų ribų ir ploto pakeitimus (sujungiant ir (ar) perdalijant žemės sklypus), detalizuojant bendrojo plano sprendinius naujai suformuotiems žemės sklypams nustatyti teritorijos naudojimo reglamento reikalavimus, neprieštaraujančius įstatymų ir kitų teisės aktų reikalavimams bei Teritorijų planavimo įstatymo 4 straipsnio 4 dalyje nurodytų teritorijų planavimo dokumentų sprendiniams.

3. Į p a r e i g o j u Urbanistikos ir architektūros skyrių paskelbti šį įsakymą Klaipėdos miesto savivaldybės interneto svetainėje ir Lietuvos Respublikos teritorijų planavimo dokumentų rengimo ir teritorijų planavimo proceso valstybinės priežiūros informacinėje sistemoje (TPDRIS).

Šis įsakymas pasirinktinai gali būti skundžiamas Klaipėdos miesto savivaldybės administracijai (Liepų g. 11, 92138 Klaipėda) Lietuvos Respublikos viešojo administravimo įstatymo nustatyta tvarka arba Lietuvos administracinių ginčų komisijos Klaipėdos apygardos skyriui (H. Manto g. 37, 92236 Klaipėda) Lietuvos Respublikos ikiteisminio administracinių ginčų nagrinėjimo tvarkos įstatymo nustatyta tvarka, arba Regionų administraciniam teismui, skundą (prašymą, pareiškimą) paduodant bet kuriuose teismo rūmuose (Galinio Pylimo g. 9, 91230, Klaipėda, A. Mickevičiaus g. 8A, 44312 Kaunas, Respublikos g. 62, 35158 Panevėžys, Dvaro g. 80, 76298 Šiauliai, Žygimantų g. 2, 01102 Vilnius), Lietuvos Respublikos administracinių bylų teisenos įstatymo nustatyta tvarka per vieną mėnesį nuo jo paskelbimo arba įteikimo suinteresuotai šaliai dienos.

Savivaldybės administracijos direktorius

Andrius Žukas





<b>DETALŪS METADUOMENYS</b>	
<b>Dokumento sudarytojas (-ai)</b>	Klaipėdos miesto savivaldybė 188710823, Liepų g. 11, LT-91502, Klaipėda
<b>Dokumento pavadinimas (antraštė)</b>	DĖL VIETOVĖS LYGMENS TERITORIJŲ PLANAVIMO DOKUMENTO KOREKTŪROS RENGIMO IR TIKSLŲ
<b>Dokumento registracijos data ir numeris</b>	2024-06-11 Nr. AD2-472
<b>Dokumento gavimo data ir dokumento gavimo registracijos numeris</b>	–
<b>Dokumento specifikacijos identifikavimo žymuo</b>	ADOC-V1.0
<b>Parašo paskirtis</b>	Pasirašymas
<b>Parašą sukūrusio asmens vardas, pavardė ir pareigos</b>	Andrius Žukas, Savivaldybės administracijos direktorius, SAVIVALDYBĖS ADMINISTRACIJOS DIREKTORIUS
<b>Sertifikatas išduotas</b>	ANDRIUS ŽUKAS, mobile signature, Teledema LT
<b>Parašo sukūrimo data ir laikas</b>	2024-06-11 15:47:39 (GMT+03:00)
<b>Parašo formatas</b>	XAdES-X-L
<b>Laiko žymoje nurodytas laikas</b>	2024-06-11 15:47:47 (GMT+03:00)
<b>Informacija apie sertifikavimo paslaugų teikėją</b>	RCSC IssuingCA, VI Registru centras - i.k. 124110246 LT
<b>Sertifikato galiojimo laikas</b>	2024-05-02 17:12:11 – 2026-05-02 17:12:11
<b>Informacija apie būdus, naudotus metaduomenų vientisumui užtikrinti</b>	"Registravimas" paskirties metaduomenų vientisumas užtikrintas naudojant "RCSC IssuingCA, VI Registru centras - i.k. 124110246 LT" išduotą sertifikatą "Dokumentų valdymo sistema Avily, Klaipėdos miesto savivaldybės administracija, į.k. 188710823 LT", sertifikatas galioja nuo 2021-12-20 12:35:17 iki 2024-12-19 12:35:17
<b>Pagrindinio dokumento priedų skaičius</b>	1
<b>Pagrindinio dokumento priedamų dokumentų skaičius</b>	–
<b>Priedamo dokumento sudarytojas (-ai)</b>	–
<b>Priedamo dokumento pavadinimas (antraštė)</b>	–
<b>Priedamo dokumento registracijos data ir numeris</b>	–
<b>Programinės įrangos, kuria naudojantis sudarytas elektroninis dokumentas, pavadinimas</b>	Dokumentų valdymo sistema Avily, versija 3.5.59
<b>Informacija apie elektroninio dokumento ir elektroninio (-ių) parašo (-ų) tikrinimą (tikrinimo data)</b>	Atitinka specifikacijos keliamus reikalavimus. Visi dokumente esantys elektroniniai parašai galioja (2024-06-19 15:18:07)
<b>Paieškos nuoroda</b>	–
<b>Papildomi metaduomenys</b>	Nuorašą suformavo 2024-06-19 15:18:07 Dokumentų valdymo sistema Avily



## 2.3 3 PRIEDAS

Klaipėdos miesto savivaldybės interneto svetainėje www.klaipeda.lt, 2024 m. birželio 18 d. buvo pavišintas Klaipėdos miesto savivaldybės administracijos direktoriaus 2024 m. birželio 18 d. įsakymas Nr. AD1-525 „Dėl planavimo darbų programos patvirtinimo“

### PLANAVIMO INICIATYVA

2024-07-12

#### 2024 M. INICIATYVOS PRADĖTI RENGTI VIETOVĖS LYGMENS TERITORIJŲ PLANAVIMO DOKUMENTUS

Pasiūlymus dėl rengiamų teritorijų planavimo dokumentų galima teikti planavimo organizatoriui (Klaipėdos miesto savivaldybės administracijos direktoriui) elektroniniu paštu [info@klaipeda.lt](mailto:info@klaipeda.lt) arba [planavimas@klaipeda.lt](mailto:planavimas@klaipeda.lt).

TERITORIJOS ADRESAS	SPRENDIMAS	TPD TIKSLŲ ĮSAKYMAS/POTVARKIS	TPD PLANAVIMO DARBŲ PROGRAMOS ĮSAKYMAS
Viršutinė g. 9	Pritarta 2024-07-11 įsakymas Nr. AD2-575 Paskelbta 2024-07-12		
Lanko g. 19G	Nepritarta	-	-
Skinijos g. 3	Nepritarta	-	-
Polisio parko prie Herkaus Manto gatvės, Klaipėdoje, detaliojo plano, patvirtinto Klaipėdos miesto savivaldybės tarybos 2004 m. birželio 3 d. sprendimu Nr. 1-234, korektūra suplanuotos teritorijos dalyje – žemės sklypuose, koreguojamame detalajame plane pažymėtais Nr. 4, Nr. 5 ir Nr. 6	Pritarta 2024-06-11 įsakymas Nr. AD2-472 Paskelbta 2024-06-11	Pritarta 2024-06-11 įsakymas Nr. AD2-472 Paskelbta 2024-06-11	2024-06-18 įsakymas Nr. AD1-525 Paskelbta 2024-06-20
Teritorijos Tauralaukyje, tarp Akmenų gatvės, Tauralaukio gatvės būsimo tęsinio ir sodininkų bendrijos „Tauras“, detaliojo plano keitimas	Pritarta 2024-06-05 potvarkis M-712 Paskelbta 2024-06-06	2024-06-05 potvarkis M-712 Paskelbta 2024-06-06	2024-06-18 įsakymas Nr. AD1-522 Paskelbta 2024-06-20
Žvejų g. 2, 2A, 2B	Nepritarta	-	-
Teritorijos tarp Naujosios Uosto, Uosto ir Sankryžos gatvių dalies (žemės sklypų Nr. 20, 21, 22, 23, 24) detaliojo plano keitimas	Pritarta 2024-05-27 įsakymas Nr. AD1-460 Paskelbta 2024-05-29		

Šilutės pl. 1	Nepritarta	-	-
Jūros g. 1, 1B	Nepritarta	-	-
Kretingos g. 20	Nepritarta	-	-
Aukštoji g. 5	Pritarta 2024-05-15 įsakymas Nr. AD1-416 Paskelbta 2024-05-16	2024-07-08 įsakymas Nr. AD2-570 Paskelbta 2024-07-09	
Paryžiaus Komunos g. 10A	Pritarta 2024-05-03 įsakymas Nr. AD1-382 Paskelbta 2024-05-06	2024-06-04 įsakymas Nr. AD1-482 Paskelbta 2024-06-05	2024-06-11 įsakymas Nr. AD1-506 Paskelbta 2024-06-12
Skautų g. 9 ir Skautų g. 11	Pritarta 2024-04-26 įsakymas Nr. AD1-359 Paskelbta 2024-04-29	2024-05-28 įsakymas Nr. AD1-462 Paskelbta 2024-05-28	2024-06-07 įsakymas Nr. AD1-495 Paskelbta 2024-06-07
Aukštoji g. 5, 7	Nepritarta	-	-
Naujoji Uosto g. 5A, 5B	Pritarta 2024-04-11 įsakymas Nr. AD1-316 Paskelbta 2024-04-11	2024-05-21 įsakymas Nr. AD1-436 Paskelbta 2024-05-24	2024-06-10 įsakymas Nr. AD1-500 Paskelbta 2024-06-12
Mažoji Kaimelio g. 28	Pritarta 2024-04-09 įsakymas Nr. AD1-304 Paskelbta 2024-04-10	2024-06-11 potvarkis Nr. M-753 Paskelbta 2024-06-12	2024-06-21 įsakymas Nr. AD1-534 Paskelbta 2024-06-21
Butkų Juzės g. 11	Pritarta 2024-04-03 įsakymas Nr. AD1-286 Paskelbta 2024-04-05	2024-04-26 įsakymas Nr. AD1-358 Paskelbta 2024-04-29	2024-05-10 įsakymas Nr. AD1-402 Paskelbta 2024-05-10
Klemiškės g. 47F	Pritarta 2024-03-22 įsakymas Nr. AD1-247 Paskelbta 2024-03-25	2024-04-26 įsakymas Nr. AD1-357 Paskelbta 2024-04-29	
1,41 ha žemės sklypo buvusiamė Virkučių kaime (kadastrinis Nr. 2101/0039:0808)	Nepritarta	-	-
Teritorijoje tarp Plytų, Naujoji Uosto, Gegužės ir Uosto gatvių	Pritarta 2024-01-22 įsakymas Nr. AD1-76 Paskelbta 2024-01-22	2024-02-14 įsakymas Nr. AD1-142 Paskelbta 2024-02-14	2024-03-08 įsakymas Nr. AD1-196 Paskelbta 2024-03-09
Žvejų g. 3	Pritarta 2024-01-19 įsakymas Nr. AD1-61 Paskelbta 2024-01-19	2024-02-12 įsakymas Nr. AD1-136 Paskelbta 2024-02-14	2024-02-21 įsakymas Nr. AD1-158 Paskelbta 2024-02-21
Lietuvininkų a.	Pritarta 2024-01-09 įsakymas Nr. AD1-19 Paskelbta 2024-01-10	2024-02-06 įsakymas Nr. AD1-123 Paskelbta 2024-02-06	2024-02-22 įsakymas Nr. AD1-162 Paskelbta 2024-02-22
			2024-04-05 įsakymas Nr. AD1-294 Paskelbta 2024-04-05



[< Grįžti atgal](#)

Naujienlaiškis

El. pašto adresas



Struktūra ir kontaktinė informacija  
Kur kreiptis  
Dažniausiai užduodami klausimai  
Asmenis aptarnaujančių padainių darbo laikas  
Asmenų priėmimo grafikas  
Jūsų nuomonė dėl aptarnavimo  
Karjera  
Studentų praktika  
Piliečių chartija  
Klaipėdos miesto savivaldybės piliečių chartija  
Klaipėdos miesto savivaldybės socialinės paramos chartija

PRANEŠĖJŲ APSAUGA. VIDINIS KANALAS  
Projektiniai pasiūlymai

Administracinė informacija  
Nuostatai  
Veiklos sritys  
Planavimo dokumentai  
Ūkio subjektų priežiūra  
Apklauso  
Apklausių rezultatai  
Lygių galimybių politika

Teisinė informacija  
Nemokama teisinė pagalba  
Teisės aktai  
Teisės aktų projektai  
Darbo apmokėjimo sistemos aprašas  
Tyrimai ir analizės  
Teisės aktų pažeidimai  
Teisinio reguliavimo stebėseną  
Asmens duomenų apsauga

Ataskaitos  
Biudžeto vykdymo ataskaitų rinkiniai  
Finansinių ataskaitų rinkiniai  
Savivaldybės finansiniai įsipareigojimai

Viešieji pirkimai, konkursai  
Viešieji pirkimai  
Nekilnojamo turto konkursai

Informacija apie darbuotojus  
Darbo užmokestis  
Paskatinimai ir apdovanojimai  
Viešųjų ir privačių interesų derinimas  
Tarnybiniai lengvieji automobiliai

Korupcijos prevencija  
ES finansuojami projektai  
Įgyvendinami projektai  
Atviri duomenys  
Nuorodos  
Miesto nuotraukų galerijos  
Kalbos patarimai

© 2021 Visos teisės saugomos. Sprendimas UAB "Fresh Media"

Praneškite apie netikslumus svetainėje

[Ankstesnę svetainės versiją](#)





## KLAIPĖDOS MIESTO SAVIVALDYBĖS ADMINISTRACIJOS DIREKTORIUS

### ĮSAKYMAS DĖL PLANAVIMO DARBŲ PROGRAMOS PATVIRTINIMO

Nr.  
Klaipėda

Vadovaudamasis Lietuvos Respublikos teritorijų planavimo įstatymo 25 straipsnio 2 dalimi ir Kompleksinio teritorijų planavimo dokumentų rengimo taisyklių, patvirtintų Lietuvos Respublikos aplinkos ministro 2014 m. sausio 2 d. įsakymu Nr. D1-8 „Dėl Kompleksinio teritorijų planavimo dokumentų rengimo taisyklių patvirtinimo“, 256.3.2 papunkčiu:

1. Tvirtinu Planavimo darbų programą vietovės lygmens teritorijų planavimo dokumentui – Poilsio parko prie Herkaus Manto gatvės, Klaipėdoje, detaliojo plano, patvirtinto Klaipėdos miesto savivaldybės tarybos 2004 m. birželio 3 d. sprendimu Nr. 1-234, korektūrai suplanuotos teritorijos dalyje – žemės sklypuose, koreguojamame detalajame plane pažymėtais Nr. 4, Nr. 5 ir Nr. 6, rengti (pridedama).

2. Į p a r e i g o j u Urbanistikos ir architektūros skyrių paskelbti Planavimo darbų programą Savivaldybės interneto svetainėje ir Lietuvos teritorijų planavimo dokumentų rengimo ir teritorijų planavimo proceso valstybinės priežiūros informacinėje sistemoje (TPDRIS).

Šis įsakymas pasirinktinai gali būti skundžiamas Klaipėdos miesto savivaldybės administracijai (Liepų g. 11, 92138 Klaipėda) Lietuvos Respublikos viešojo administravimo įstatymo nustatyta tvarka arba Lietuvos administracinių ginčų komisijos Klaipėdos apygardos skyriui (H. Manto g. 37, 92236 Klaipėda) Lietuvos Respublikos ikiteisminio administracinių ginčų nagrinėjimo tvarkos įstatymo nustatyta tvarka, arba Regionų administraciniam teismui, skundą (prašymą, pareiškimą) paduodant bet kuriuose teismo rūmuose (Galinio Pylimo g. 9, 91230 Klaipėda, A. Mickevičiaus g. 8A, 44312 Kaunas, Respublikos g. 62, 35158 Panevėžys, Dvaro g. 80, 76298 Šiauliai, Žygimantų g. 2, 01102 Vilnius), Lietuvos Respublikos administracinių bylų teisenos įstatymo nustatyta tvarka per vieną mėnesį nuo jo paskelbimo arba įteikimo suinteresuotai šaliai dienos.

Savivaldybės administracijos direktorius

Andrius Žukas



PATVIRTINTA

Klaipėdos miesto savivaldybės administracijos direktoriaus  
2024 m. d. įsakymu Nr.

**PLANAVIMO DARBŲ PROGRAMA VIETOVĖS LYGMENS TERITORIJŲ PLANAVIMO DOKUMENTUI – POILSIO PARKO PRIE HERKAUS MANTO GATVĖS, KLAIPĖDOJE, DETALIOJO PLANO, PATVIRTINTO KLAIPĖDOS MIESTO SAVIVALDYBĖS TARYBOS 2004 M. BIRŽELIO 3 D. SPRENDIMU NR. 1-234, KOREKTŪRAI SUPLANUOTOS TERITORIJOS DALYJE – ŽEMĖS SKLYPUOSE, KOREGUOJAMAME DETALIAJAME PLANE PAŽYMĖTAIS NR. 4, NR. 5 IR NR. 6, RENGTI**

1. *Planuojamos teritorijos adresas:* žemės sklypai koreguojamame detalajame plane pažymėti Nr. 4, Nr. 5 ir Nr. 6 (neregistruoti), šalia Prano Lideikio ir H. Manto gatvių.

2. *Planuojamos teritorijos plotas* – apie 2,4822 ha.

3. *Nagrinėjama (numatomų sprendinių įtaką patirianti) teritorija:* vadovaujantis Klaipėdos miesto bendrojo planu, patvirtintu Klaipėdos miesto savivaldybės tarybos 2021 m. rugsėjo 30 d. sprendimu Nr. T2-191 „Dėl Klaipėdos miesto bendrojo plano keitimo patvirtinimo“, apima 8.1 Poilsio parko nagrinėjamo rajono ribas, taip pat Šiaurės pr. Liepojos, Prano Lideikio ir H. Manto gatvių sankryžą. Bendrojo plano sprendiniai yra paspaudus šią nuorodą <https://www.klaipeda.lt/lt/savivaldybe/administracija/miesto-bendrasis-planas/218>.

4. *Planavimo organizatorius* – Klaipėdos miesto savivaldybės administracijos direktorius, adresas: Liepų g. 11, 91211 Klaipėda.

5. *Detaliojo plano korektūros rengėjas* pasirenkamas Lietuvos Respublikos viešųjų pirkimų įstatymo nustatyta tvarka.

6. *Planavimo pagrindas:* Klaipėdos miesto savivaldybės administracijos direktoriaus 2024 m. birželio 11 d. įsakymas Nr. AD2-472 „Dėl vietovės lygmens teritorijų planavimo dokumento korektūros rengimo ir tikslų“.

7. *Planavimo tikslai:* teisės aktų nustatyta tvarka atlikti žemės sklypų ribų ir ploto pakeitimus (sujungiant ir (ar) perdalijant žemės sklypus), detalizuojant bendrojo plano sprendinius naujai suformuotiems žemės sklypams nustatyti teritorijos naudojimo reglamento reikalavimus, neprieštaraujančius įstatymų ir kitų teisės aktų reikalavimams bei Teritorijų planavimo įstatymo 4 straipsnio 4 dalyje nurodytų teritorijų planavimo dokumentų sprendiniams.

8. *Planavimo uždaviniai:*

8.1. detalizuojant savivaldybės lygmens bendrajame plane nustatytus teritorijos naudojimo privalomuosius reikalavimus, nustatyti planuojamos teritorijos naudojimo reglamento reikalavimus;

8.2. suformuoti optimalią urbanistinę struktūrą;

8.3. suplanuoti optimalų inžinerinių komunikacijų koridorių tinklą;

8.4. numatyti priemones nekilnojamajam kultūros paveldui išsaugoti ir naudoti;

8.5. numatyti teritorijas želdynų plėtrai, priemones jiems atkurti, esamų apsaugai ir naudojimui.

9. *Papildomi planavimo uždaviniai:*

9.1. išsaugoti kraštovaizdžio savitumą;

9.2. patikslinti Savivaldybės bendrajame plane numatytų miškų ir valstybinės reikšmės miškų plotų, atskirųjų želdynų, bendrojo naudojimo teritorijų ribas;

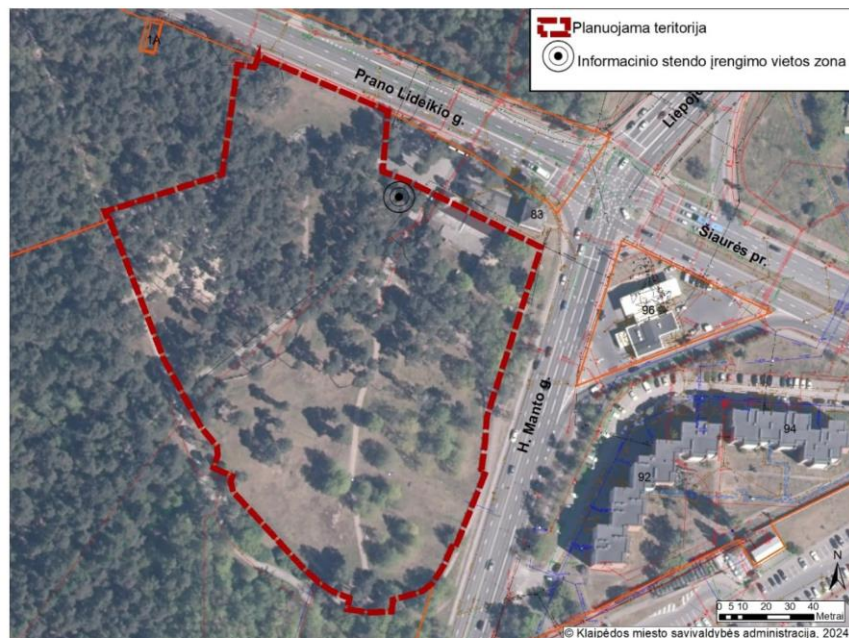
9.3. nurodyti teritorijas, kuriose numatoma miško žemę paversti kitomis naudmenomis;

9.4. numatyti pėsčiųjų, dviračių takų ryšių sistemą, kitas susisiekimo komunikacijas ir joms funkcionuoti reikalingų servitutų poreikį;

9.5. numatyti funkcinius bei kompozicinius ryšius su gretimomis teritorijomis;

9.6. prireikus nurodyti nustatytas ir (ar) nustatyti konkrečias Lietuvos Respublikos specialiųjų žemės naudojimo sąlygų įstatyme nurodytas teritorijas, kuriose taikomos specialiosios žemės naudojimo sąlygos.

10. *Papildomi reglamentai*: nustatomi pagal poreikį.
11. *Atliekami tyrimai ir galimybių studijos*:
  - 11.1. parengti kultūros vertybės, Pirmojo ir Antrojo pasaulinio karo Vokietijos karių kapinių (kodas 47543), istorinę apžvalgą;
  - 11.2. įvertinti planuojamos teritorijos kraštovaizdį, augančius želdinius pagal Planavimo organizatoriaus pateiktą želdinių inventORIZACIJĄ;
  - 11.3. įvertinti Prano Lideikio gatvės ir Šiaurės pr. Liepojos, Prano Lideikio ir H. Manto gatvių sankryžos techninio projekto sprendinius;
  - 11.4. vykdyti institucijų išduotose Teritorijų planavimo sąlygose nurodytus reikalavimus ir atlikti, jei jose bus nurodyta.
12. *Strateginio pasekmių aplinkai vertinimo atlikimo būtinumas*: vadovautis Planų ir programų strateginio pasekmių aplinkai vertinimo tvarkos aprašu, patvirtintu Lietuvos Respublikos Vyriausybės 2014 m. gruodžio 23 d. nutarimu Nr. 1467, ir atlikti, jei planuojama plėtra atitinka Lietuvos Respublikos planuojamos ūkinės veiklos poveikio aplinkai vertinimo įstatymo 1 ir 2 prieduose nurodytas veiklas.
13. *Detaliojo plano korektūros rengimo etapai*: parengiamasis, rengimo ir baigiamasis.
14. *Atviro konkurso geriausiai urbanistinei idėjai atrinkti rengimas*: nerengiamas.
15. *Teritorijos vystymo koncepcijos rengimas*: rengti, kadangi planuojama urbanistiniu, kraštovaizdžio, visuomenės (viešojo) intereso požiūriu reikšmingo objekto teritorija.
16. *Preliminarių sprendinių nepriklausomas ekspertinis vertinimas*: neatliekamas.
17. *Urbanistinių struktūrų vizualizacijų parengimas 3D formatu, maketas ar kita papildoma informacija, reikalinga šio plano sprendiniams paaiškinti ir (ar) įgyvendinti*: rengiama schema (schemos) dėl miško žemės pavertimo kitomis naudmenomis.
18. *Viešinimo procedūrų užtikrinimas*:
  - 18.1. planavimo iniciatorius ar detaliojo plano korektūros rengėjas, suderinęs su Klaipėdos miesto savivaldybės administracijos Urbanistikos ir architektūros skyriumi, privalo užtikrinti tinkamą teritorijų planavimo dokumento viešinimo, informacijos teikimo, susipažinimo su parengtu teritorijų planavimo dokumentu, pasiūlymų teikimo ir nagrinėjimo, viešo svarstymo procedūrų vykdymą, taip kaip tai numato teisės aktai;



1 pav. „Informacinio stendo vieta“



18.2. detaliojo plano iniciatorius yra atsakingas už informacinio stendo įrengimą, priežiūrą viso detaliojo plano proceso metu. Taip pat turi užtikrinti informacinio stendo vizualinius, turinio ir konstrukcinius kokybės reikalavimus. Informacinis stendas turi būti pagamintas iš aplinkos poveikiui atsparių ir kokybiškų medžiagų. Informaciniame stende pateikiama informacija (tekstinė ir grafinė dalis) ne mažesniame kaip A2 formato lape (594 x 420 mm), kad tilptų visa Lietuvos Respublikos teritorijų planavimo įstatyme ir Visuomenės informavimo, konsultavimo ir dalyvavimo priimant sprendimus dėl teritorijų planavimo nuostatuose, patvirtintuose Lietuvos Respublikos Vyriausybės 1996 m. rugsėjo 18 d. nutarimu Nr. 1079, nurodyta skelbtina informacija. Informacija stende turi būti pateikta aiškiai, įskaitomai ir be gramatinių klaidų. Informacinis stendas turi būti rengiamas 1 pav. „Informacinio stendo vieta“ nurodytoje zonoje, įvertinus konkrečios vietos inžinerinius tinklus, susisiekimo komunikacijas, reljefą, esamus želdinius ir statinius.

*19. Kiti reikalavimai detaliojo plano korektūros rengimui:*

19.1. esamos būklės brėžinį (brėžinius) rengti naudojant Topografijos ir inžinerinės infrastruktūros informacinės sistemos duomenis arba, jeigu reikiamų duomenų nėra, ant atitinkamo mastelio naujo topografinio plano;

19.2. pagrindinis brėžinys, kiti brėžiniai rengiami naudojant Topografijos ir inžinerinės infrastruktūros informacinės sistemos duomenis arba, jeigu reikiamų duomenų nėra, brėžinys (brėžiniai) rengiamas (rengiami) ant atitinkamo mastelio naujo topografinio plano;

19.3. įvykdyti institucijų išduotose planavimo sąlygose nurodytus reikalavimus;

19.4. parengti esamos situacijos analizę visai numatomų sprendinių poveikį patiriančiai teritorijai (nagrinėjamai teritorijai, nurodytai 3 punkte);

19.5. per 3 darbo dienas nuo teritorijų planavimo valstybinę priežiūrą atliekančios institucijos detaliojo plano patikrinimo akto gavimo dienos pateikti planavimo organizatoriui detaliojo plano korektūros tvirtinimui reikalingus dokumentus.



<b>DETALŪS METADUOMENYS</b>	
<b>Dokumento sudarytojas (-ai)</b>	Klaipėdos miesto savivaldybė 188710823, Liepų g. 11, LT-91502, Klaipėda
<b>Dokumento pavadinimas (antraštė)</b>	DĖL PLANAVIMO DARBŲ PROGRAMOS PATVIRTINIMO
<b>Dokumento registracijos data ir numeris</b>	2024-06-18 Nr. AD1-525
<b>Dokumento gavimo data ir dokumento gavimo registracijos numeris</b>	–
<b>Dokumento specifikacijos identifikavimo žymuo</b>	ADOC-V1.0
<b>Parašo paskirtis</b>	Pasirašymas
<b>Parašą sukūrusio asmens vardas, pavardė ir pareigos</b>	Andrius Žukas, Savivaldybės administracijos direktorius, SAVIVALDYBĖS ADMINISTRACIJOS DIREKTORIUS
<b>Sertifikatas išduotas</b>	ANDRIUS ŽUKAS, mobile signature, Teledema LT
<b>Parašo sukūrimo data ir laikas</b>	2024-06-18 16:15:58 (GMT+03:00)
<b>Parašo formatas</b>	XAdES-T
<b>Laiko žymoje nurodytas laikas</b>	2024-06-18 16:16:10 (GMT+03:00)
<b>Informacija apie sertifikavimo paslaugų teikėją</b>	RCSC IssuingCA, VI Registru centras - i.k. 124110246 LT
<b>Sertifikato galiojimo laikas</b>	2024-05-02 17:12:11 – 2026-05-02 17:12:11
<b>Informacija apie būdus, naudotus metaduomenų vientisumui užtikrinti</b>	"Registravimas" paskirties metaduomenų vientisumas užtikrintas naudojant "RCSC IssuingCA, VI Registru centras - i.k. 124110246 LT" išduotą sertifikatą "Dokumentų valdymo sistema Avily, Klaipėdos miesto savivaldybės administracija, į.k. 188710823 LT", sertifikatas galioja nuo 2021-12-20 12:35:17 iki 2024-12-19 12:35:17
<b>Pagrindinio dokumento priedų skaičius</b>	1
<b>Pagrindinio dokumento pridedamų dokumentų skaičius</b>	–
<b>Pridedamo dokumento sudarytojas (-ai)</b>	–
<b>Pridedamo dokumento pavadinimas (antraštė)</b>	–
<b>Pridedamo dokumento registracijos data ir numeris</b>	–
<b>Programinės įrangos, kuria naudojantis sudarytas elektroninis dokumentas, pavadinimas</b>	Dokumentų valdymo sistema Avily, versija 3.5.59
<b>Informacija apie elektroninio dokumento ir elektroninio (-ių) parašo (-ų) tikrinimą (tikrinimo data)</b>	Atitinka specifikacijos keliamus reikalavimus. Visi dokumente esantys elektroniniai parašai galioja (2024-06-19 15:16:52)
<b>Paieškos nuoroda</b>	–
<b>Papildomi metaduomenys</b>	Nuorašą suformavo 2024-06-19 15:16:53 Dokumentų valdymo sistema Avily



## 2.4 4 PRIEDAS

LR Teritorijų planavimo dokumentų rengimo ir teritorijų planavimo proceso valstybinės priežiūros informacinėje sistemoje www.tpdri.planuojustatu.lt (TPD Nr. K-VT-21-24-458) 2024 m. birželio 21 d. buvo paviešintas Klaipėdos miesto savivaldybės administracijos direktoriaus 2024 m. birželio 11 d. įsakymas Nr. AD2-472 „Dėl vietovės lygmens teritorijų planavimo dokumento korektūros rengimo ir planavimo tikslų“

**TPS vartai**  
Teritorijų planavimo ir statybos vartai

LINA PANAVAITĖ  
"Quinary urbana", MB

TPD kortelė Dokumento kortelė Atsijungti

Peržiūros režimas

TPD Nr.	K-VT-21-24-458
Dokumento tipas	Sprendimas dėl TPD koregavimo
TPD pavadinimas (redaguojamas)	Poilsio parko prie Herkaus Manto gatvės, Klaipėdoje, detaliojo plano, patvirtinto Klaipėdos miesto savivaldybės tarybos 2004 m. birželio 3 d. sprendimu Nr. 1-234, korektūra suplanuotos teritorijos dalyje – žemės sklypuose.
Planavimo lygmuo	Vietovės
Koreguojamo/keičiamo TPD Nr.	
Pateikimo data	2024-06-21 10:59
TPDRIS registracijos Nr.	REG20450942
Dokumento Nr.	AD2-472
Statusas	Galiojantis
Dokumento data	2024-06-11
TPD rengimo pradžios data	Sutampa su dok-o data
Valstybei svarbus projektas	Ne

Planavimo informacija Planuojama teritorija **Dokumentas** El. parašai Dokumento istorija

Teikiamo sprendimo byla

Tipas	Teikiamas dokumentas
Bylos	Proceso byla Tikslai 2024-06-11 AD2-472.pdf Parsisiųsti Peržiūrėti Nuasmeninta (viešinama) byla

Pridedami dokumentai

Tipas	Informacinis pranešimas
Bylos	Proceso byla Informacija apie planuojamą rengti Poilsio parko prie Herkaus Manto gatvės, Klaipėdoje, detaliojo plano korektūrą žemės sklypuose, detalajame plane pažy Nuasmeninta (viešinama) byla

Tel. (8 5) 207 3333  
vartai@vtpsi.lt  
Pranešti apie klaidą

2014-2020 metų Europos Sąjungos paramos įgyvendinimo programos

LIETUVOS RESPUBLIKOS APLINKOS MINISTERIJA  
Prisijungimas administratoriams

© 2020 Lietuvos Respublikos Aplinkos Ministerija.



Elektroninio dokumento nuorašas



## KLAIPĖDOS MIESTO SAVIVALDYBĖS ADMINISTRACIJOS DIREKTORIUS

### ĮSAKYMAS DĖL VIETOVĖS LYGMENS TERITORIJŲ PLANAVIMO DOKUMENTO KOREKTŪROS RENGIMO IR TIKSLŲ

Nr.  
Klaipėda

Vadovaudamasis Lietuvos Respublikos vietos savivaldos įstatymo 34 straipsnio 6 dalies 5 punktu, Lietuvos Respublikos teritorijų planavimo įstatymo 2 straipsnio 34 dalimi, 28 straipsnio 2 dalimi, Kompleksinio teritorijų planavimo dokumento rengimo taisyklių, patvirtintų Lietuvos Respublikos aplinkos ministro 2014 m. sausio 2 d. įsakymu Nr. D1-8 „Dėl Kompleksinio teritorijų planavimo dokumentų rengimo taisyklių patvirtinimo“, 312, 316, 321 punktais, 318.1.2, 318.1.3 papunkčiais:

1. N u s p r e n d ž i u, kad pradedamas rengti vietovės lygmens teritorijų planavimo dokumentas – Poilsio parko prie Herkaus Manto gatvės, Klaipėdoje, detaliojo plano, patvirtinto Klaipėdos miesto savivaldybės tarybos 2004 m. birželio 3 d. sprendimu Nr. 1-234, korektūra suplanuotos teritorijos dalyje – žemės sklypuose, koreguojamame detalajame plane pažymėtais Nr. 4, Nr. 5 ir Nr. 6 (pridedama planuojamos ir nagrinėjamos teritorijos schema).

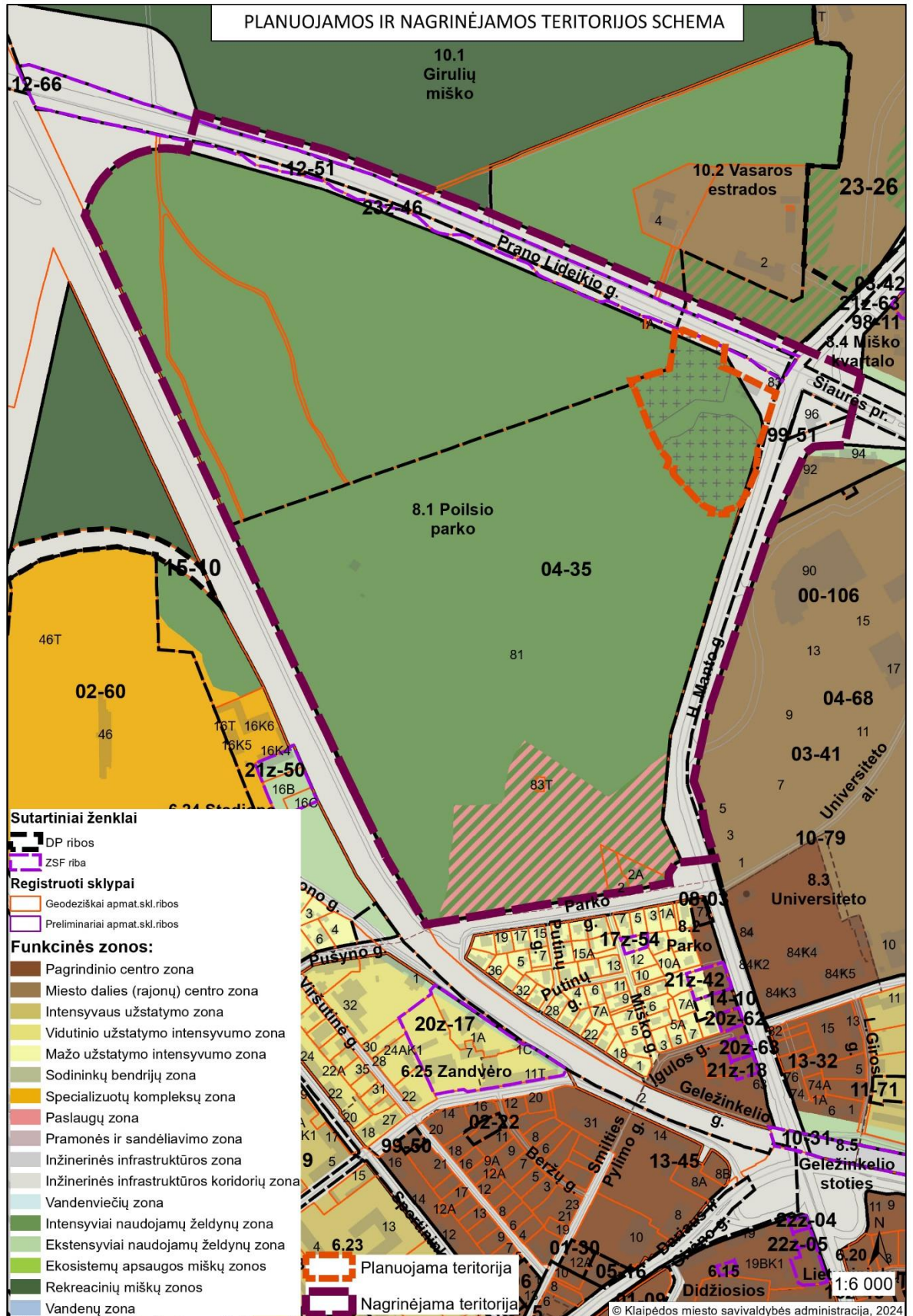
2. N u s t a t a u detaliojo plano korektūros rengimo tikslus – teisės aktų nustatyta tvarka atlikti žemės sklypų ribų ir ploto pakeitimus (sujungiant ir (ar) perdalijant žemės sklypus), detalizuojant bendrojo plano sprendinius naujai suformuotiems žemės sklypams nustatyti teritorijos naudojimo reglamento reikalavimus, neprieštaraujančius įstatymų ir kitų teisės aktų reikalavimams bei Teritorijų planavimo įstatymo 4 straipsnio 4 dalyje nurodytų teritorijų planavimo dokumentų sprendiniams.

3. Į p a r e i g o j u Urbanistikos ir architektūros skyrių paskelbti šį įsakymą Klaipėdos miesto savivaldybės interneto svetainėje ir Lietuvos Respublikos teritorijų planavimo dokumentų rengimo ir teritorijų planavimo proceso valstybinės priežiūros informacinėje sistemoje (TPDRIS).

Šis įsakymas pasirinktinai gali būti skundžiamas Klaipėdos miesto savivaldybės administracijai (Liepų g. 11, 92138 Klaipėda) Lietuvos Respublikos viešojo administravimo įstatymo nustatyta tvarka arba Lietuvos administracinių ginčų komisijos Klaipėdos apygardos skyriui (H. Manto g. 37, 92236 Klaipėda) Lietuvos Respublikos ikiteisminio administracinių ginčų nagrinėjimo tvarkos įstatymo nustatyta tvarka, arba Regionų administraciniam teismui, skundą (prašymą, pareiškimą) paduodant bet kuriuose teismo rūmuose (Galinio Pylimo g. 9, 91230, Klaipėda, A. Mickevičiaus g. 8A, 44312 Kaunas, Respublikos g. 62, 35158 Panevėžys, Dvaro g. 80, 76298 Šiauliai, Žygimantų g. 2, 01102 Vilnius), Lietuvos Respublikos administracinių bylų teisenos įstatymo nustatyta tvarka per vieną mėnesį nuo jo paskelbimo arba įteikimo suinteresuotai šaliai dienos.

Savivaldybės administracijos direktorius

Andrius Žukas





<b>DETALŪS METADUOMENYS</b>	
<b>Dokumento sudarytojas (-ai)</b>	Klaipėdos miesto savivaldybė 188710823, Liepų g. 11, LT-91502, Klaipėda
<b>Dokumento pavadinimas (antraštė)</b>	DĖL VIETOVĖS LYGMENS TERITORIJŲ PLANAVIMO DOKUMENTO KOREKTŪROS RENGIMO IR TIKSLŲ
<b>Dokumento registracijos data ir numeris</b>	2024-06-11 Nr. AD2-472
<b>Dokumento gavimo data ir dokumento gavimo registracijos numeris</b>	–
<b>Dokumento specifikacijos identifikavimo žymuo</b>	ADOC-V1.0
<b>Parašo paskirtis</b>	Pasirašymas
<b>Parašą sukūrusio asmens vardas, pavardė ir pareigos</b>	Andrius Žukas, Savivaldybės administracijos direktorius, SAVIVALDYBĖS ADMINISTRACIJOS DIREKTORIUS
<b>Sertifikatas išduotas</b>	ANDRIUS ŽUKAS, mobile signature, Teledema LT
<b>Parašo sukūrimo data ir laikas</b>	2024-06-11 15:47:39 (GMT+03:00)
<b>Parašo formatas</b>	XAdES-X-L
<b>Laiko žymoje nurodytas laikas</b>	2024-06-11 15:47:47 (GMT+03:00)
<b>Informacija apie sertifikavimo paslaugų teikėją</b>	RCSC IssuingCA, VI Registru centras - i.k. 124110246 LT
<b>Sertifikato galiojimo laikas</b>	2024-05-02 17:12:11 – 2026-05-02 17:12:11
<b>Informacija apie būdus, naudotus metaduomenų vientisumui užtikrinti</b>	"Registravimas" paskirties metaduomenų vientisumas užtikrintas naudojant "RCSC IssuingCA, VI Registru centras - i.k. 124110246 LT" išduotą sertifikatą "Dokumentų valdymo sistema Avilyš, Klaipėdos miesto savivaldybės administracija, i.k. 188710823 LT", sertifikatas galioja nuo 2021-12-20 12:35:17 iki 2024-12-19 12:35:17
<b>Pagrindinio dokumento priedų skaičius</b>	1
<b>Pagrindinio dokumento pridedamų dokumentų skaičius</b>	–
<b>Pridedamo dokumento sudarytojas (-ai)</b>	–
<b>Pridedamo dokumento pavadinimas (antraštė)</b>	–
<b>Pridedamo dokumento registracijos data ir numeris</b>	–
<b>Programinės įrangos, kuria naudojantis sudarytas elektroninis dokumentas, pavadinimas</b>	Dokumentų valdymo sistema Avilyš, versija 3.5.59
<b>Informacija apie elektroninio dokumento ir elektroninio (-ių) parašo (-ų) tikrinimą (tikrinimo data)</b>	Atitinka specifikacijos keliamus reikalavimus. Visi dokumente esantys elektroniniai parašai galioja (2024-06-19 15:18:07)
<b>Paieškos nuoroda</b>	–
<b>Papildomi metaduomenys</b>	Nuorašą suformavo 2024-06-19 15:18:07 Dokumentų valdymo sistema Avilyš



## 2.5 5 PRIEDAS

LR Teritorijų planavimo dokumentų rengimo ir teritorijų planavimo proceso valstybinės priežiūros informacinėje sistemoje www.tpdriis.planuojastatu.lt (TPD Nr. K-VT-21-24-458) 2024 m. birželio 21 d. Klaipėdos miesto savivaldybės administracijos direktoriaus 2024 m. birželio 18 d. įsakymas Nr. AD1-525 „Dėl planavimo darbų programos patvirtinimo“



TPS vartai

Teritorijų planavimo ir statybos vartai



LINA PANAVAITE  
"Quinary urbana", MB



TPD kortelė Dokumento kortelė

Atsijungti

Peržiūros režimas

TPD Nr.	K-VT-21-24-458
Dokumento tipas	Planavimo darbų programa (parengta ne TPDRIS priemonėmis)
TPD pavadinimas	Poilsio parko prie Herkaus Manto gatvės, Klaipėdoje, detaliojo plano, patvirtinto Klaipėdos miesto savivaldybės tarybos 2004 m. birželio 3 d. sprendimu Nr. 1-234, korektūra suplanuotos teritorijos dalyje – žemės sklypuose,
Teritorijų planavimo lygmuo	Vietovės
Pateikimo data	2024-06-21 11:36
Dokumento registracijos numeris	REG20453636
Teritorijų planavimo dokumento rūšis	
Statusas	Galiojantis
Dokumento data	2024-06-18
Strateginio poveikio aplinkai vertinimas (SPAV)	Neatliekamas
Peržiūrėti planuojamą teritoriją žemėlapyje	<a href="#">Žemėlapis</a>

Planuojama teritorija Teritorijos savivaldybė TPD uždaviniai **Papildomi dokumentai** El. parašai Dokumento istorija

Teikiamas dokumentas

Tipas Teikiamas dokumentas

Bylos

Proceso byla DP 2024-06-18 AD1-525.pdf [Parsisiųsti](#) [Peržiūrėti](#)  
Nuasmeninta (viešinama) byla

Pridedami dokumentai

Nėra duomenų

Tel. (8 5) 207 3333

[vartai@vtpsi.lt](mailto:vartai@vtpsi.lt)

Pranešti apie klaidą



2014-2020 metų  
Europos Sąjungos  
faktinį investicijų  
veiksmų programą



LIETUVOS RESPUBLIKOS  
APLINKOS MINISTERIJA  
Prisijungimas administratoriams

© 2020 Lietuvos Respublikos Aplinkos Ministerija.



Elektroninio dokumento nuorašas



## KLAIPĖDOS MIESTO SAVIVALDYBĖS ADMINISTRACIJOS DIREKTORIUS

### ĮSAKYMAS DĖL PLANAVIMO DARBŲ PROGRAMOS PATVIRTINIMO

Nr.  
Klaipėda

Vadovaudamasis Lietuvos Respublikos teritorijų planavimo įstatymo 25 straipsnio 2 dalimi ir Kompleksinio teritorijų planavimo dokumentų rengimo taisyklių, patvirtintų Lietuvos Respublikos aplinkos ministro 2014 m. sausio 2 d. įsakymu Nr. D1-8 „Dėl Kompleksinio teritorijų planavimo dokumentų rengimo taisyklių patvirtinimo“, 256.3.2 papunkčiu:

1. Tvirtinu Planavimo darbų programą vietovės lygmens teritorijų planavimo dokumentui – Poilsio parko prie Herkaus Manto gatvės, Klaipėdoje, detaliojo plano, patvirtinto Klaipėdos miesto savivaldybės tarybos 2004 m. birželio 3 d. sprendimu Nr. 1-234, korektūrai suplanuotos teritorijos dalyje – žemės sklypuose, koreguojamame detalijame plane pažymėtais Nr. 4, Nr. 5 ir Nr. 6, rengti (pridedama).

2. Į p a r e i g o j u Urbanistikos ir architektūros skyrių paskelbti Planavimo darbų programą Savivaldybės interneto svetainėje ir Lietuvos teritorijų planavimo dokumentų rengimo ir teritorijų planavimo proceso valstybinės priežiūros informacinėje sistemoje (TPDRIS).

Šis įsakymas pasirinktinai gali būti skundžiamas Klaipėdos miesto savivaldybės administracijai (Liepų g. 11, 92138 Klaipėda) Lietuvos Respublikos viešojo administravimo įstatymo nustatyta tvarka arba Lietuvos administracinių ginčų komisijos Klaipėdos apygardos skyriui (H. Manto g. 37, 92236 Klaipėda) Lietuvos Respublikos ikiteisminio administracinių ginčų nagrinėjimo tvarkos įstatymo nustatyta tvarka, arba Regionų administraciniam teismui, skundą (prašymą, pareiškimą) paduodant bet kuriuose teismo rūmuose (Galinio Pylimo g. 9, 91230 Klaipėda, A. Mickevičiaus g. 8A, 44312 Kaunas, Respublikos g. 62, 35158 Panevėžys, Dvaro g. 80, 76298 Šiauliai, Žygimantų g. 2, 01102 Vilnius), Lietuvos Respublikos administracinių bylų teisenos įstatymo nustatyta tvarka per vieną mėnesį nuo jo paskelbimo arba įteikimo suinteresuotai šaliai dienos.

Savivaldybės administracijos direktorius

Andrius Žukas



PATVIRTINTA

Klaipėdos miesto savivaldybės administracijos direktoriaus  
2024 m. d. įsakymu Nr.

**PLANAVIMO DARBŲ PROGRAMA VIETOVĖS LYGMENS TERITORIJŲ PLANAVIMO DOKUMENTUI – POILSIO PARKO PRIE HERKAUS MANTO GATVĖS, KLAIPĖDOJE, DETALIOJO PLANO, PATVIRTINTO KLAIPĖDOS MIESTO SAVIVALDYBĖS TARYBOS 2004 M. BIRŽELIO 3 D. SPRENDIMU NR. 1-234, KOREKTŪRAI SUPLANUOTOS TERITORIJOS DALYJE – ŽEMĖS SKLYPUOSE, KOREGUOJAMAME DETALIAJAME PLANE PAŽYMĖTAIS NR. 4, NR. 5 IR NR. 6, RENGTI**

1. *Planuojamos teritorijos adresas:* žemės sklypai koreguojamame detalajame plane pažymėti Nr. 4, Nr. 5 ir Nr. 6 (neregistruoti), šalia Prano Lideikio ir H. Manto gatvių.

2. *Planuojamos teritorijos plotas* – apie 2,4822 ha.

3. *Nagrinėjama (numatomų sprendinių įtaką patirianti) teritorija:* vadovaujantis Klaipėdos miesto bendruoju planu, patvirtintu Klaipėdos miesto savivaldybės tarybos 2021 m. rugsėjo 30 d. sprendimu Nr. T2-191 „Dėl Klaipėdos miesto bendrojo plano keitimo patvirtinimo“, apima 8.1 Poilsio parko nagrinėjamo rajono ribas, taip pat Šiaurės pr. Liepojos, Prano Lideikio ir H. Manto gatvių sankryžą. Bendrojo plano sprendiniai yra paspaudus šią nuorodą <https://www.klaipeda.lt/lt/savivaldybe/administracija/miesto-bendrasis-planas/218>.

4. *Planavimo organizatorius* – Klaipėdos miesto savivaldybės administracijos direktorius, adresas: Liepų g. 11, 91211 Klaipėda.

5. *Detaliojo plano korektūros rengėjas* pasirenkamas Lietuvos Respublikos viešųjų pirkimų įstatymo nustatyta tvarka.

6. *Planavimo pagrindas:* Klaipėdos miesto savivaldybės administracijos direktoriaus 2024 m. birželio 11 d. įsakymas Nr. AD2-472 „Dėl vietovės lygmens teritorijų planavimo dokumento korektūros rengimo ir tikslų“.

7. *Planavimo tikslai:* teisės aktų nustatyta tvarka atlikti žemės sklypų ribų ir ploto pakeitimus (sujungiant ir (ar) perdalijant žemės sklypus), detalizuojant bendrojo plano sprendinius naujai suformuotiems žemės sklypams nustatyti teritorijos naudojimo reglamento reikalavimus, neprieštaraujančius įstatymų ir kitų teisės aktų reikalavimams bei Teritorijų planavimo įstatymo 4 straipsnio 4 dalyje nurodytų teritorijų planavimo dokumentų sprendiniams.

8. *Planavimo uždaviniai:*

8.1. detalizuojant savivaldybės lygmens bendrajame plane nustatytus teritorijos naudojimo privalomuosius reikalavimus, nustatyti planuojamos teritorijos naudojimo reglamento reikalavimus;

8.2. suformuoti optimalią urbanistinę struktūrą;

8.3. suplanuoti optimalų inžinerinių komunikacijų koridorių tinklą;

8.4. numatyti priemones nekilnojajam kultūros paveldui išsaugoti ir naudoti;

8.5. numatyti teritorijas želdynų plėtrai, priemones jiems atkurti, esamų apsaugai ir naudojimui.

9. *Papildomi planavimo uždaviniai:*

9.1. išsaugoti kraštovaizdžio savitumą;

9.2. patikslinti Savivaldybės bendrajame plane numatytų miškų ir valstybinės reikšmės miškų plotų, atskirųjų želdynų, bendrojo naudojimo teritorijų ribas;

9.3. nurodyti teritorijas, kuriose numatoma miško žemę paversti kitomis naudmenomis;

9.4. numatyti pėsčiųjų, dviračių takų ryšių sistemą, kitas susisiekimo komunikacijas ir joms funkcionuoti reikalingų servitutų poreikį;

9.5. numatyti funkcinius bei kompozicinius ryšius su gretimomis teritorijomis;

9.6. prireikus nurodyti nustatytas ir (ar) nustatyti konkrečias Lietuvos Respublikos specialiųjų žemės naudojimo sąlygų įstatyme nurodytas teritorijas, kuriose taikomos specialiosios žemės naudojimo sąlygos.



PATVIRTINTA

Klaipėdos miesto savivaldybės administracijos direktoriaus  
2024 m. d. įsakymu Nr.

**PLANAVIMO DARBŲ PROGRAMA VIETOVĖS LYGMENS TERITORIJŲ PLANAVIMO DOKUMENTUI – POILSIO PARKO PRIE HERKAUS MANTO GATVĖS, KLAIPĖDOJE, DETALIOJO PLANO, PATVIRTINTO KLAIPĖDOS MIESTO SAVIVALDYBĖS TARYBOS 2004 M. BIRŽELIO 3 D. SPRENDIMU NR. 1-234, KOREKTŪRAI SUPLANUOTOS TERITORIJOS DALYJE – ŽEMĖS SKLYPUOSE, KOREGUOJAMAME DETALIAJAME PLANE PAŽYMĖTAIS NR. 4, NR. 5 IR NR. 6, RENGTI**

1. *Planuojamos teritorijos adresas:* žemės sklypai koreguojamame detalajame plane pažymėti Nr. 4, Nr. 5 ir Nr. 6 (neregistruoti), šalia Prano Lideikio ir H. Manto gatvių.

2. *Planuojamos teritorijos plotas* – apie 2,4822 ha.

3. *Nagrinėjama (numatomų sprendinių įtaką patirianti) teritorija:* vadovaujantis Klaipėdos miesto bendruoju planu, patvirtintu Klaipėdos miesto savivaldybės tarybos 2021 m. rugsėjo 30 d. sprendimu Nr. T2-191 „Dėl Klaipėdos miesto bendrojo plano keitimo patvirtinimo“, apima 8.1 Poilsio parko nagrinėjamo rajono ribas, taip pat Šiaurės pr. Liepojos, Prano Lideikio ir H. Manto gatvių sankryžą. Bendrojo plano sprendiniai yra paspaudus šią nuorodą <https://www.klaipeda.lt/lt/savivaldybe/administracija/miesto-bendrasis-planas/218>.

4. *Planavimo organizatorius* – Klaipėdos miesto savivaldybės administracijos direktorius, adresas: Liepų g. 11, 91211 Klaipėda.

5. *Detaliojo plano korektūros rengėjas* pasirenkamas Lietuvos Respublikos viešųjų pirkimų įstatymo nustatyta tvarka.

6. *Planavimo pagrindas:* Klaipėdos miesto savivaldybės administracijos direktoriaus 2024 m. birželio 11 d. įsakymas Nr. AD2-472 „Dėl vietovės lygmens teritorijų planavimo dokumento korektūros rengimo ir tikslų“.

7. *Planavimo tikslai:* teisės aktų nustatyta tvarka atlikti žemės sklypų ribų ir ploto pakeitimus (sujungiant ir (ar) perdalijant žemės sklypus), detalizuojant bendrojo plano sprendinius naujai suformuotiems žemės sklypams nustatyti teritorijos naudojimo reglamento reikalavimus, neprieštaraujančius įstatymų ir kitų teisės aktų reikalavimams bei Teritorijų planavimo įstatymo 4 straipsnio 4 dalyje nurodytų teritorijų planavimo dokumentų sprendiniams.

8. *Planavimo uždaviniai:*

8.1. detalizuojant savivaldybės lygmens bendrajame plane nustatytus teritorijos naudojimo privalomuosius reikalavimus, nustatyti planuojamos teritorijos naudojimo reglamento reikalavimus;

8.2. suformuoti optimalią urbanistinę struktūrą;

8.3. suplanuoti optimalų inžinerinių komunikacijų koridorių tinklą;

8.4. numatyti priemones nekilnojamajam kultūros paveldui išsaugoti ir naudoti;

8.5. numatyti teritorijas želdynų plėtrai, priemones jiems atkurti, esamų apsaugai ir naudojimui.

9. *Papildomi planavimo uždaviniai:*

9.1. išsaugoti kraštovaizdžio savitumą;

9.2. patikslinti Savivaldybės bendrajame plane numatytų miškų ir valstybinės reikšmės miškų plotų, atskirųjų želdynų, bendrojo naudojimo teritorijų ribas;

9.3. nurodyti teritorijas, kuriose numatoma miško žemę paversti kitomis naudmenomis;

9.4. numatyti pėsčiųjų, dviračių takų ryšių sistemą, kitas susisiekimo komunikacijas ir joms funkcionuoti reikalingų servitutų poreikį;

9.5. numatyti funkcinius bei kompozicinius ryšius su gretimomis teritorijomis;

9.6. prireikus nurodyti nustatytas ir (ar) nustatyti konkrečias Lietuvos Respublikos specialiųjų žemės naudojimo sąlygų įstatyme nurodytas teritorijas, kuriose taikomos specialiosios žemės naudojimo sąlygos.

10. *Papildomi reglamentai*: nustatomi pagal poreikį.
11. *Atliekami tyrimai ir galimybių studijos*:
  - 11.1. parengti kultūros vertybės, Pirmojo ir Antrojo pasaulinio karo Vokietijos karių kapinių (kodas 47543), istorinę apžvalgą;
  - 11.2. įvertinti planuojamos teritorijos kraštovaizdį, augančius želdinius pagal Planavimo organizatoriaus pateiktą želdinių inventORIZaciją;
  - 11.3. įvertinti Prano Lideikio gatvės ir Šiaurės pr. Liepojos, Prano Lideikio ir H. Manto gatvių sankryžos techninio projekto sprendinius;
  - 11.4. vykdyti institucijų išduotose Teritorijų planavimo sąlygose nurodytus reikalavimus ir atlikti, jei jose bus nurodyta.
12. *Strateginio pasekmių aplinkai vertinimo atlikimo būtinumas*: vadovautis Planų ir programų strateginio pasekmių aplinkai vertinimo tvarkos aprašu, patvirtintu Lietuvos Respublikos Vyriausybės 2014 m. gruodžio 23 d. nutarimu Nr. 1467, ir atlikti, jei planuojama plėtra atitinka Lietuvos Respublikos planuojamos ūkinės veiklos poveikio aplinkai vertinimo įstatymo 1 ir 2 prieduose nurodytas veiklas.
13. *Detaliojo plano korektūros rengimo etapai*: parengiamasis, rengimo ir baigiamasis.
14. *Atviro konkurso geriausiai urbanistinei idėjai atrinkti rengimas*: nerengiamas.
15. *Teritorijos vystymo koncepcijos rengimas*: rengti, kadangi planuojama urbanistiniu, kraštovaizdžio, visuomenės (viešojo) intereso požiūriu reikšmingo objekto teritorija.
16. *Preliminarių sprendinių nepriklausomas ekspertinis vertinimas*: neatliekamas.
17. *Urbanistinių struktūrų vizualizacijų parengimas 3D formatu, maketas ar kita papildoma informacija, reikalinga šio plano sprendiniams paaiškinti ir (ar) įgyvendinti*: rengiama schema (schemos) dėl miško žemės pavertimo kitomis naudmenomis.
18. *Viešinimo procedūrų užtikrinimas*:
  - 18.1. planavimo iniciatorius ar detaliojo plano korektūros rengėjas, suderinęs su Klaipėdos miesto savivaldybės administracijos Urbanistikos ir architektūros skyriumi, privalo užtikrinti tinkamą teritorijų planavimo dokumento viešinimo, informacijos teikimo, susipažinimo su parengtu teritorijų planavimo dokumentu, pasiūlymų teikimo ir nagrinėjimo, viešo svarstymo procedūrų vykdymą, taip kaip tai numato teisės aktai;



1 pav. „Informacinio stendo vieta“



18.2. detaliojo plano iniciatorius yra atsakingas už informacinio stendo įrengimą, priežiūrą viso detaliojo plano proceso metu. Taip pat turi užtikrinti informacinio stendo vizualinius, turinio ir konstrukcinius kokybės reikalavimus. Informacinis stendas turi būti pagamintas iš aplinkos poveikiui atsparių ir kokybiškų medžiagų. Informaciniame stende pateikiama informacija (tekstinė ir grafinė dalis) ne mažesniame kaip A2 formato lape (594 x 420 mm), kad tilptų visa Lietuvos Respublikos teritorijų planavimo įstatyme ir Visuomenės informavimo, konsultavimo ir dalyvavimo priimant sprendimus dėl teritorijų planavimo nuostatuose, patvirtintuose Lietuvos Respublikos Vyriausybės 1996 m. rugsėjo 18 d. nutarimu Nr. 1079, nurodyta skelbtina informacija. Informacija stende turi būti pateikta aiškiai, įskaitomai ir be gramatinių klaidų. Informacinis stendas turi būti įrengiamas 1 pav. „Informacinio stendo vieta“ nurodytoje zonoje, įvertinus konkrečios vietos inžinerinius tinklus, susisiekimo komunikacijas, reljefą, esamus želdinius ir statinius.

*19. Kiti reikalavimai detaliojo plano korektūros rengimui:*

19.1. esamos būklės brėžinį (brėžinius) rengti naudojant Topografijos ir inžinerinės infrastruktūros informacinės sistemos duomenis arba, jeigu reikiamų duomenų nėra, ant atitinkamo mastelio naujo topografinio plano;

19.2. pagrindinis brėžinys, kiti brėžiniai rengiami naudojant Topografijos ir inžinerinės infrastruktūros informacinės sistemos duomenis arba, jeigu reikiamų duomenų nėra, brėžinys (brėžiniai) rengiamas (rengiami) ant atitinkamo mastelio naujo topografinio plano;

19.3. įvykdyti institucijų išduotose planavimo sąlygose nurodytus reikalavimus;

19.4. parengti esamos situacijos analizę visai numatomų sprendinių poveikį patiriančiai teritorijai (nagrinėjamai teritorijai, nurodytai 3 punkte);

19.5. per 3 darbo dienas nuo teritorijų planavimo valstybinę priežiūrą atliekančios institucijos detaliojo plano patikrinimo akto gavimo dienos pateikti planavimo organizatoriui detaliojo plano korektūros tvirtinimui reikalingus dokumentus.



<b>DETALŪS METADUOMENYS</b>	
<b>Dokumento sudarytojas (-ai)</b>	Klaipėdos miesto savivaldybė 188710823, Liepų g. 11, LT-91502, Klaipėda
<b>Dokumento pavadinimas (antraštė)</b>	DĖL PLANAVIMO DARBŲ PROGRAMOS PATVIRTINIMO
<b>Dokumento registracijos data ir numeris</b>	2024-06-18 Nr. AD1-525
<b>Dokumento gavimo data ir dokumento gavimo registracijos numeris</b>	–
<b>Dokumento specifikacijos identifikavimo žymuo</b>	ADOC-V1.0
<b>Parašo paskirtis</b>	Pasirašymas
<b>Parašą sukūrusio asmens vardas, pavardė ir pareigos</b>	Andrius Žukas, Savivaldybės administracijos direktorius, SAVIVALDYBĖS ADMINISTRACIJOS DIREKTORIUS
<b>Sertifikatas išduotas</b>	ANDRIUS ŽUKAS, mobile signature, Teledema LT
<b>Parašo sukūrimo data ir laikas</b>	2024-06-18 16:15:58 (GMT+03:00)
<b>Parašo formatas</b>	XAdES-T
<b>Laiko žymoje nurodytas laikas</b>	2024-06-18 16:16:10 (GMT+03:00)
<b>Informacija apie sertifikavimo paslaugų teikėją</b>	RCSC IssuingCA, VI Registru centras - i.k. 124110246 LT
<b>Sertifikato galiojimo laikas</b>	2024-05-02 17:12:11 – 2026-05-02 17:12:11
<b>Informacija apie būdus, naudotus metaduomenų vientisumui užtikrinti</b>	"Registravimas" paskirties metaduomenų vientisumas užtikrintas naudojant "RCSC IssuingCA, VI Registru centras - i.k. 124110246 LT" išduotą sertifikatą "Dokumentų valdymo sistema Avily, Klaipėdos miesto savivaldybės administracija, į.k. 188710823 LT", sertifikatas galioja nuo 2021-12-20 12:35:17 iki 2024-12-19 12:35:17
<b>Pagrindinio dokumento priedų skaičius</b>	1
<b>Pagrindinio dokumento pridedamų dokumentų skaičius</b>	–
<b>Pridedamo dokumento sudarytojas (-ai)</b>	–
<b>Pridedamo dokumento pavadinimas (antraštė)</b>	–
<b>Pridedamo dokumento registracijos data ir numeris</b>	–
<b>Programinės įrangos, kuria naudojantis sudarytas elektroninis dokumentas, pavadinimas</b>	Dokumentų valdymo sistema Avily, versija 3.5.59
<b>Informacija apie elektroninio dokumento ir elektroninio (-ių) parašo (-ų) tikrinimą (tikrinimo data)</b>	Atitinka specifikacijos keliamus reikalavimus. Visi dokumente esantys elektroniniai parašai galioja (2024-06-19 15:16:52)
<b>Paieškos nuoroda</b>	–
<b>Papildomi metaduomenys</b>	Nuorašą suformavo 2024-06-19 15:16:53 Dokumentų valdymo sistema Avily



## 2.6 6 PRIEDAS

Informacija apie pradedamą rengti Poilsio parko prie Herkaus Manto gatvės, Klaipėdoje, detaliojo plano, patvirtinto Klaipėdos miesto savivaldybės tarybos 2004 m. birželio 3 d. sprendimu Nr. 1-234, korektūrą suplanuotos teritorijos dalyje – žemės sklypuose, koreguojamame detalajame plane pažymėtais Nr. 4, Nr. 5 ir Nr. 6 2024 m. spalio 30 d. paskelbta Klaipėdos miesto savivaldybės interneto svetainėje [www.klaipeda.lt](http://www.klaipeda.lt)

10/30/24, 8:33 PM

Informacija apie pradedamą rengti Poilsio parko prie Herkaus Manto gatvės, Klaipėdoje, detaliojo plano korektūrą suplanuoto...

### Informacija apie pradedamą rengti Poilsio parko prie Herkaus Manto gatvės, Klaipėdoje, detaliojo plano korektūrą suplanuotos teritorijos dalyje – žemės sklypuose,...

2024-10-30

Informuojame, kad pradedama rengti Poilsio parko prie Herkaus Manto gatvės, Klaipėdoje, detaliojo plano, patvirtinto Klaipėdos miesto savivaldybės tarybos 2004 m. birželio 3 d. sprendimu Nr. 1-234, korektūra suplanuotos teritorijos dalyje – žemės sklypuose, koreguojamame detalajame plane pažymėtais Nr. 4, Nr. 5 ir Nr. 6.

Planavimo pagrindas:

Klaipėdos miesto savivaldybės administracijos direktoriaus 2024 m. birželio 11 d. įsakymas Nr. AD2-472 „Dėl vietovės lygmens teritorijų planavimo dokumento korektūros rengimo ir tikslų“.

Planavimo darbų programa patvirtinta 2024 m. birželio 18 d. įsakymu Nr. AD1-525 „Dėl planavimo darbų programos patvirtinimo“.

Planuojamos teritorijos adresas: žemės sklypai koreguojamame detalajame plane pažymėti Nr. 4, Nr. 5 ir Nr. 6 (neregistruoti), šalia Prano Lideikio ir H. Manto gatvių.

Planuojamos teritorijos plotas – apie 2,4822 ha.

Teritorijų planavimo rūšis ir lygmuo: kompleksinio teritorijų planavimo dokumentas, vietovės lygmens.

Planavimo organizatorius: Klaipėdos miesto savivaldybės administracijos direktorius, adresas: Liepų g. 11, 92138 Klaipėda, internetinė svetainė [www.klaipeda.lt](http://www.klaipeda.lt), el. paštas [planavimas@klaipeda.lt](mailto:planavimas@klaipeda.lt). Kontaktinis asmuo (projekto kuratorė) – Klaipėdos miesto savivaldybės administracijos Urbanistikos ir architektūros skyriaus vyriausioji specialistė Lina Požanovskienė, tel. Nr. +370 46 2194 111, el. paštas [lina.pozanovskiene@klaipeda.lt](mailto:lina.pozanovskiene@klaipeda.lt).

Koreguojamo detaliojo plano rengėjas: „Quinary urbana“ MB, P. Žadeikos g. 12-14, 06320 Vilnius, tel. (+370) 611 16985, el. p. [info@quinary.lt](mailto:info@quinary.lt). Projekto vadovė Lina Panavaitė.

Planavimo tikslai: teisės aktų nustatyta tvarka atlikti žemės sklypų ribų ir ploto pakeitimus (sujungiant ir (ar) perdalijant žemės sklypus), detalizuojant bendrojo plano sprendinius naujai suformuotiems žemės sklypams nustatyti teritorijos naudojimo reglamento reikalavimus, neprieštaraujantiems įstatymų ir kitų teisės aktų reikalavimams bei Teritorijų planavimo įstatymo 4 straipsnio 4 dalyje nurodytų teritorijų planavimo dokumentų sprendiniams.

Planavimo uždaviniai: detalizuojant savivaldybės lygmens bendrajame plane nustatytus teritorijos naudojimo privalomuosius reikalavimus, nustatyti planuojamos teritorijos naudojimo reglamento reikalavimus; suformuoti optimalią urbanistinę struktūrą; suplanuoti optimalų inžinerinių komunikacijų koridorių tinklą; numatyti priemones nekilnojajamam kultūros paveldui išsaugoti ir naudoti; numatyti teritorijas želdynų plėtrai, priemones jiems atkurti, esamų apsaugai ir naudojimui.

Papildomi planavimo uždaviniai: išsaugoti kraštovaizdžio savitumą; patikslinti Savivaldybės bendrajame plane numatytų miškų ir valstybinės reikšmės miškų plotų, atskirųjų želdynų, bendrojo naudojimo teritorijų ribas; nurodyti teritorijas, kuriose numatoma miško žemę paversti kitomis naudmenomis; numatyti pėsčiųjų, dviračių takų ryšių sistemą, kitas susisiekimo komunikacijas ir joms funkcionuoti reikalingų servitutų poreikį; numatyti funkcinis bei kompozicinius ryšius su gretimomis teritorijomis; prireikus nurodyti nustatytas ir (ar) nustatyti konkrečias Lietuvos Respublikos specialiujų žemės naudojimo sąlygų įstatyme nurodytas teritorijas, kuriose taikomos specialiosios žemės naudojimo sąlygos.

Strateginis pasekmių aplinkai vertinimas (SPAV): neatliekamas.

Planavimo terminai: 2024–2025 m.

Detaliojo plano rengimo etapai: parengiamasis, rengimo, baigiamasis.

Pasiūlymų teikimas: Pasiūlymus dėl teritorijų planavimo dokumento galima teikti raštu planavimo organizatoriui (šiuo skelbime nurodytu adresu) ir/ar Lietuvos Respublikos teritorijų planavimo dokumentų rengimo ir teritorijų planavimo proceso valstybinės priežiūros informacinėje sistemoje (TPDRIS) per visą teritorijų planavimo dokumentų rengimo laikotarpį iki viešo susirinkimo pabaigos. Teikiant pasiūlymus, privalu nurodyti vardą, pavardę, adresą ir motyvus, kuriais pagrindžiamas pasiūlymas.

<https://www.klaipeda.lt/lt/teritoriju-planavimo-viesumas-nuo-2023-m./skelbimai/skelbimai-apie-rengiamus-teritoriju-planavimo-dokumentus/11158/i...>

1/2



10/30/24, 8:33 PM Informacija apie pradedamą rengti Poilsio parko prie Herkaus Manto gatvės, Klaipėdoje, detaliojo plano korektūrą suplanuoto...

Informacija apie galimybes susipažinti su parengto teritorijų planavimo dokumento sprendiniais, viešos ekspozicijos ir viešo svarstymo vietą ir laiką, bus informuojama papildomai, vadovaujantis Visuomenės informavimo, konsultavimo ir dalyvavimo priimančiais sprendimus dėl teritorijų planavimo nuostatomis.

Visa informacija apie projekto rengimo eigą skelbiama internetiniuose tinklapiuose: <http://www.klaipeda.lt>; <https://tpdris.planuojustatau.lt/> (TPD Nr. K-VT-21-24-458).

PRIDEDAMA.

Planuojamos ir nagrinėjamos teritorijos schema, 1 lapas.

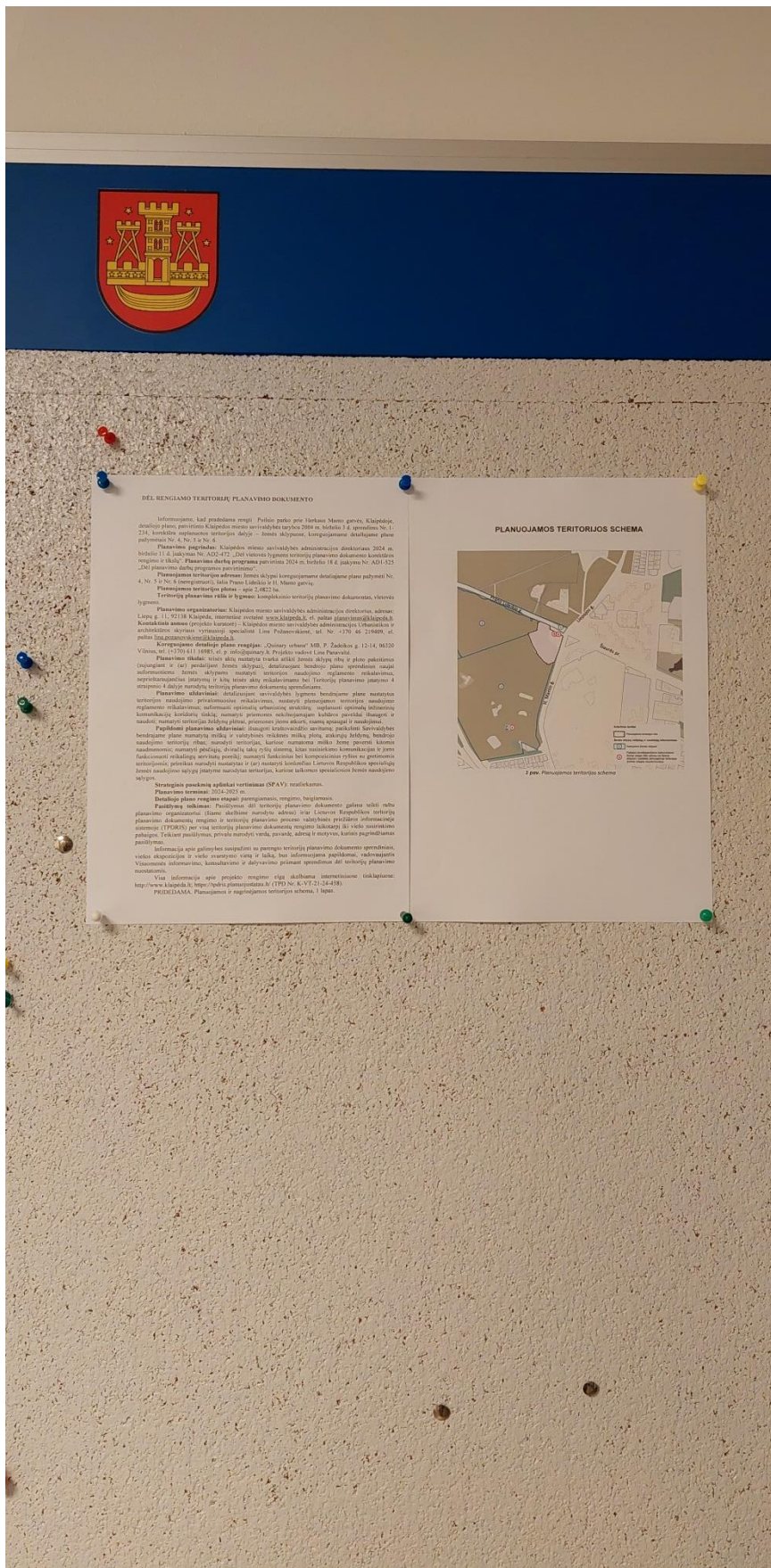
## Komentarai

The screenshot shows the Klaipėda city website. On the left, there is a logo for Klaipėda and contact information for the city administration, including the address, phone number, and email. Below this is a 'Naujienlaiškis' (Newsletter) section with a form for entering an email address. The main part of the page is a navigation menu with various categories such as 'Struktūra ir kontaktinė informacija', 'Administracinė informacija', 'Teisinė informacija', and 'Informacija apie darbuotojus'. A 'Žinių bazė' (Knowledge Base) button is visible on the right side of the menu.



## 2.7 7 PRIEDAS

Informacija apie pradedamą rengti Poilsio parko prie Herkaus Manto gatvės, Klaipėdoje, detaliojo plano, patvirtinto Klaipėdos miesto savivaldybės tarybos 2004 m. birželio 3 d. sprendimu Nr. 1-234, korektūrą suplanuotos teritorijos dalyje – žemės sklypuose, koreguojamame detaliojame plane pažymėtai Nr. 4, Nr. 5 ir Nr. 6, 2024 m. lapkričio 11 d. paskelbta Klaipėdos miesto savivaldybės skelbimų lentoje.

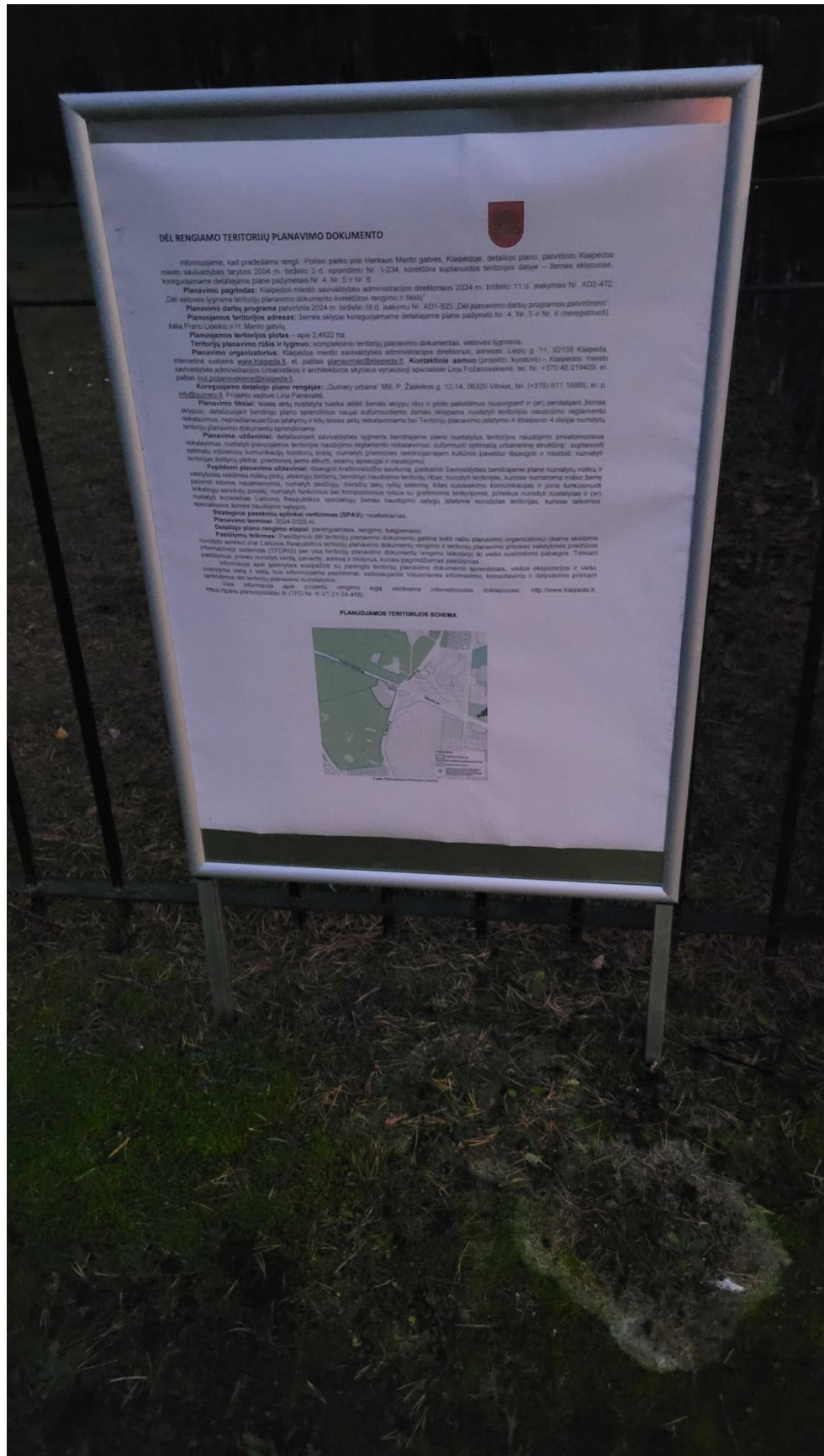


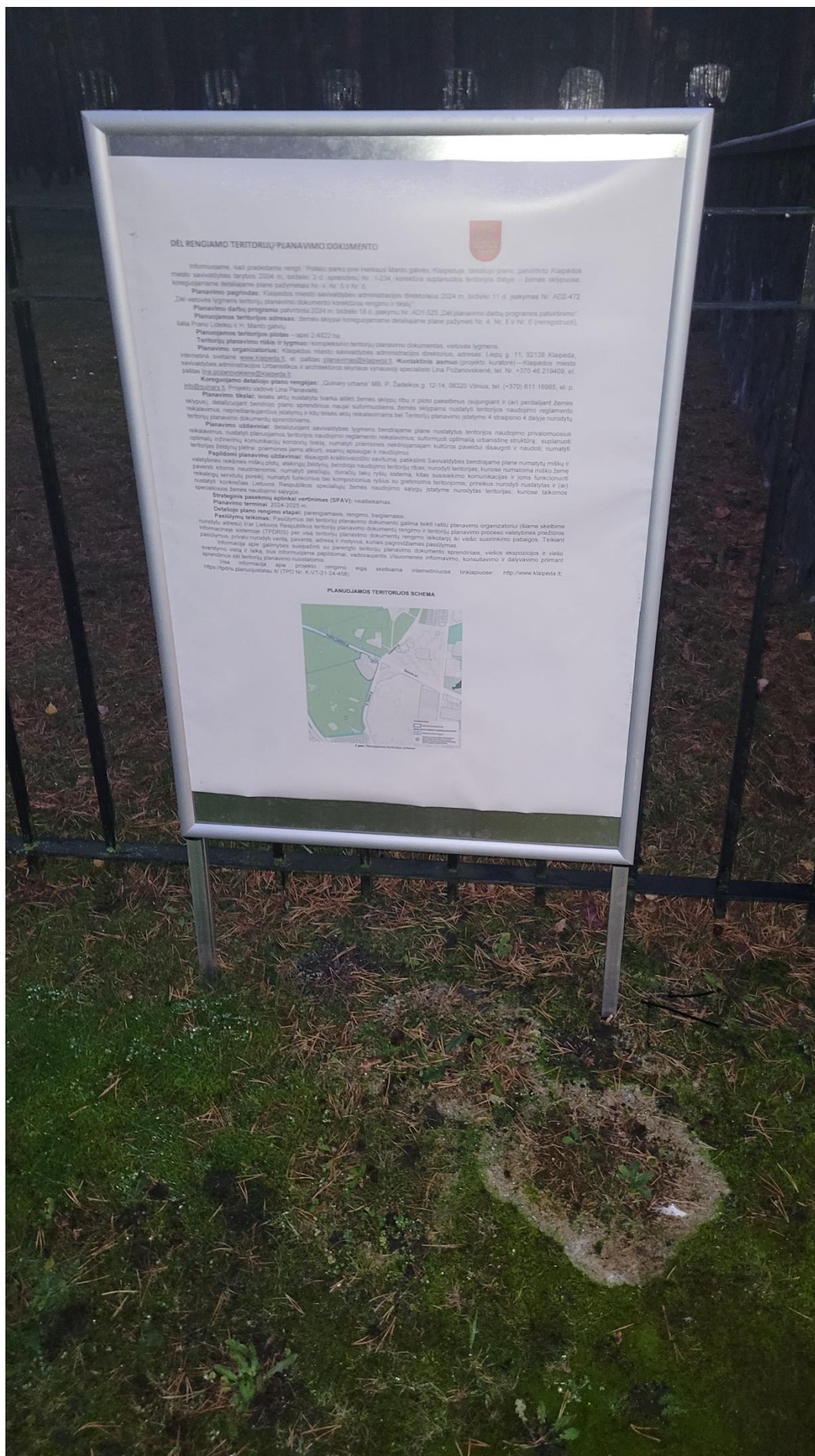




## 2.8 8 PRIEDAS

Informacija apie pradedamą rengti Poilsio parko prie Herkaus Manto gatvės, Klaipėdoje, detaliojo plano, patvirtinto Klaipėdos miesto savivaldybės tarybos 2004 m. birželio 3 d. sprendimu Nr. 1-234, korektūrą suplanuotos teritorijos dalyje – žemės sklypuose, koreguojamame detaliojame plane pažymėtais Nr. 4, Nr. 5 ir Nr. 6, 2024 m. lapkričio 11 d. paskelbta informaciniame stende planuojamoje teritorijoje.





DĖL RENGIAMO TERITORIJŲ PLANAVIMO DOKUMENTO

Informuojame, kad pradedame rengti "Poilsio parko prie Herkaus Manto gatvės, Klaipėdoje, detaliojo plano, patvirtinto Klaipėdos miesto savivaldybės tarybos 2004 m. birželio 3 d. sprendimu Nr. 1-234 korektūra suplanuotos teritorijos dalyje – žemės sklypuose, koreguojamame detaliojame plane pažymėtais Nr. 4 ir Nr. 5 ir Nr. 6".

**Planavimo pagrindas:** Klaipėdos miesto savivaldybės administracijos direktoriaus 2024 m. birželio 11 d. įsakymas Nr. AD2-472 „Dėl vietovės lygmenų teritorijų planavimo dokumento korektūros rengimo ir šaukimo“.

**Planavimo darbu programos laikotarpis:** 2024 m. birželio 18 d. įsakymu Nr. AD1-525 „Dėl planavimo darbu programos patvirtinimo“.

**Planuojamos teritorijos adresas:** žemės sklypai koreguojamame detaliojame plane pažymėti Nr. 4, Nr. 5 ir Nr. 6 (pažymėtuose) k. Pajūrio, Lielėlio ir P. Manto gatvė.

**Planuojamos teritorijos plotas – apie 2,4822 ha.**

**Teritorijų planavimo rūšis ir lygmuo:** kompleksinio teritorijų planavimo dokumentas, vietovės lygmuo.

**Planavimo organizatoriai:** Klaipėdos miesto savivaldybės administracijos direktoriaus, adresas: Liepų g. 11, 82138 Klaipėda, savivaldybės administracijos Urbanistikos ir architektūros skyriaus vyriausioji specialistė Lina Pūžanovskienė, tel. Nr. +370 46 219409, el. paštas: lra.puzanovskiene@klaipeda.lt.

**Koreguojamo detaliojo plano rengėjas:** „Quinary urban“ MB, P. Zadeikos g. 12-14, 06320 Vilnius, tel. (+370) 611 10905, el. p. info@quinary.lt. Projektui vadovė Lina Parovaitė.

**Planavimo tikslai:** leisti atlikti nustatytą teritorijos planavimą, išsiaiškinti ir patvirtinti planuojamos teritorijos naudojimo reglamentavimo dokumentus, patvirtinti planavimo dokumentus, sprendimus.

**Planavimo uždaviniai:** detalizuoti savivaldybės lygmenio bendrąjį planavimą, patvirtinti planuojamos teritorijos naudojimo reglamentavimo dokumentus, patvirtinti planavimo dokumentus, sprendimus.

**Papildomi planavimo uždaviniai:** išsiaiškinti ir patvirtinti planuojamos teritorijos naudojimo reglamentavimo dokumentus, patvirtinti planavimo dokumentus, sprendimus.

**Papildomi planavimo uždaviniai:** išsiaiškinti ir patvirtinti planuojamos teritorijos naudojimo reglamentavimo dokumentus, patvirtinti planavimo dokumentus, sprendimus.

**Strateginių sąvokų aprašymas (SPA):** neatsiekiamas.

**Planavimo terminai:** 2024, 2025 m.

**Detaliojo plano rengimo etapų parengiamasis, rengimo, baigiamasis.**

**Patikrinimo laikotarpis:** Planuojamos teritorijos planavimo dokumento galimo leisti rasti planavimo organizatorių (šiuo atvečiu – savivaldybės administracijos Urbanistikos ir architektūros skyriaus vyriausioji specialistė Lina Pūžanovskienė) patvirtinti planavimo dokumentus, patvirtinti planavimo dokumentus, sprendimus.

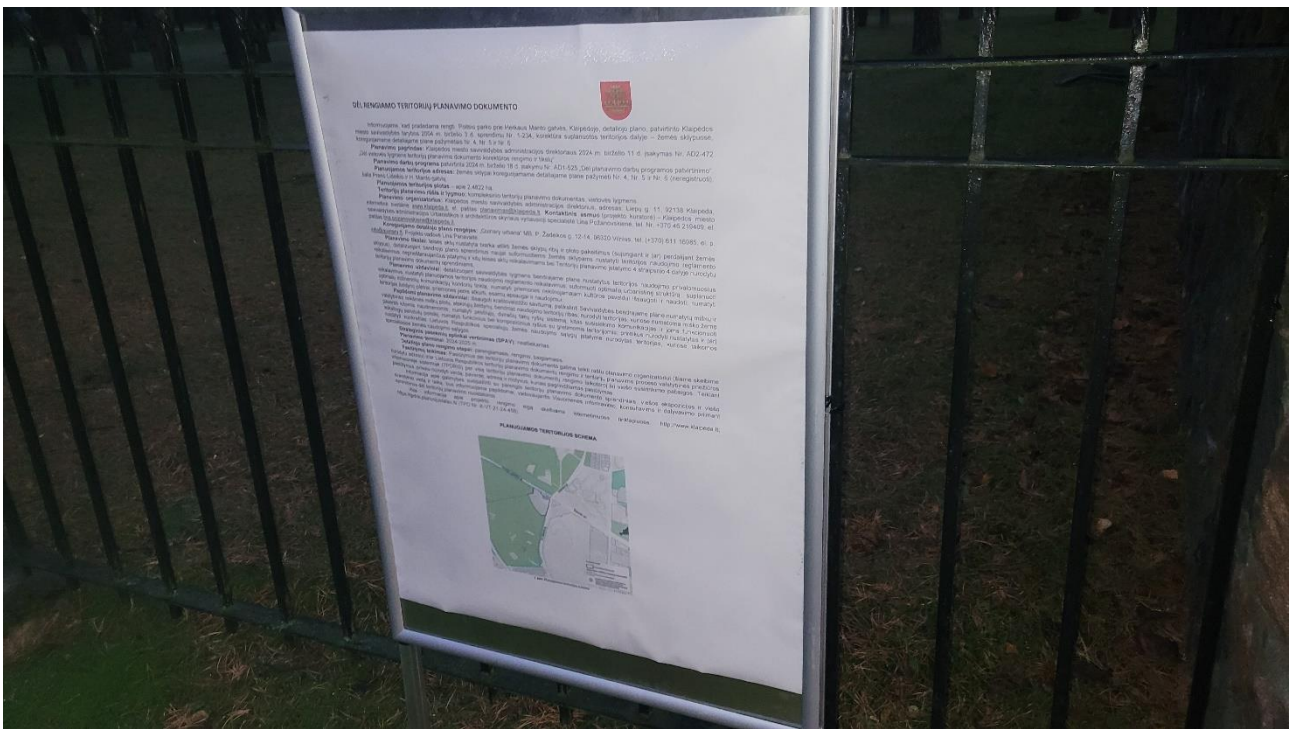
**Informacija apie projektą:** Projekto pavadinimas: „Poilsio parko prie Herkaus Manto gatvės, Klaipėdoje, detaliojo plano, patvirtinto Klaipėdos miesto savivaldybės tarybos 2004 m. birželio 3 d. sprendimu Nr. 1-234 korektūra suplanuotos teritorijos dalyje – žemės sklypuose, koreguojamame detaliojame plane pažymėtais Nr. 4, Nr. 5 ir Nr. 6“.

**Informacija apie projektą:** Projekto pavadinimas: „Poilsio parko prie Herkaus Manto gatvės, Klaipėdoje, detaliojo plano, patvirtinto Klaipėdos miesto savivaldybės tarybos 2004 m. birželio 3 d. sprendimu Nr. 1-234 korektūra suplanuotos teritorijos dalyje – žemės sklypuose, koreguojamame detaliojame plane pažymėtais Nr. 4, Nr. 5 ir Nr. 6“.

**Informacija apie projektą:** Projekto pavadinimas: „Poilsio parko prie Herkaus Manto gatvės, Klaipėdoje, detaliojo plano, patvirtinto Klaipėdos miesto savivaldybės tarybos 2004 m. birželio 3 d. sprendimu Nr. 1-234 korektūra suplanuotos teritorijos dalyje – žemės sklypuose, koreguojamame detaliojame plane pažymėtais Nr. 4, Nr. 5 ir Nr. 6“.

PLANUOJAMOS TERITORIJOS SCHEMA







## 2.9 9 PRIEDAS

Informacija apie pradedamą rengti Poilsio parko prie Herkaus Manto gatvės, Klaipėdoje, detaliojo plano, patvirtinto Klaipėdos miesto savivaldybės tarybos 2004 m. birželio 3 d. sprendimu Nr. 1-234, korektūrą suplanuotos teritorijos dalyje – žemės sklypuose, koreguojamame detaliojame plane pažymėtai Nr. 4, Nr. 5 ir Nr. 6, 2024 m. lapkričio 4 d. išsiųsta planuojamos teritorijos seniūnaisiams.

### Lina Panavaitė | Quinary urbana

---

**From:** Lina Panavaitė | Quinary urbana  
**Sent:** pirmadienis 2024 m. lapkritis 4 19:28  
**To:** gimbutas@gmail.com; tomas.meskinis.klaipeda@gmail.com;  
virginija.jurgileviciene@gmail.com  
**Subject:** Informacija apie pradedamą rengti teritorijų planavimo dokumento korektūrą

Laba diena,

Informuojame, kad pradedama rengti Poilsio parko prie Herkaus Manto gatvės, Klaipėdoje, detaliojo plano, patvirtinto Klaipėdos miesto savivaldybės tarybos 2004 m. birželio 3 d. sprendimu Nr. 1-234, korektūra suplanuotos teritorijos dalyje – žemės sklypuose, koreguojamame detaliojame plane pažymėtai Nr. 4, Nr. 5 ir Nr. 6.

Išsamiau susipažinti su rengiamo teritorijų planavimo dokumento procesu galite paspaudę šią nuorodą:  
<https://www.klaipeda.lt/lt/poilsio-parko-prie-herkaus-manto-gatves-klaipedoje-detaliojo-plano-patvirtinto-klaipedos-miesto-savivaldybes-tarybos-2004-m.-birzelio-3-d.-sprendimu-nr.-1-234-korekturos-suplanuotos-teritorijos-dalyje-zemes-sklypuose-koreguojamame-detaliajame-plane-pazymetais-nr.-4-nr.-5-ir-nr.-6-parengimas/13647>

Maloniai

---

**Lina Panavaite**  
Direktore /  
Projekto vadove

**„Quinary urbana“, MB**  
Tel. +370 611 16985  
El. Paštas: info@quinary.lt





## 2.10 10 PRIEDAS

Informacija apie pradedamą rengti Poilsio parko prie Herkaus Manto gatvės, Klaipėdoje, detaliojo plano, patvirtinto Klaipėdos miesto savivaldybės tarybos 2004 m. birželio 3 d. sprendimu Nr. 1-234, korektūrą suplanuotos teritorijos dalyje – žemės sklypuose, koreguojamame detaliojame plane pažymėtais Nr. 4, Nr. 5 ir Nr. 6 2024 m. spalio 29 d. išsiųsta planuojamos teritorijos ir kaimyninių žemės sklypų valdytojams ar naudotojams, jų deklaruotos gyvenamosios vietos adresais. Lietuvos Respublikos asmens duomenų teisinės apsaugos įstatymu, TPDRIS informacinėje sistemoje pateikiama nuasmeninta informacija (pilnos apimties informaciją saugo planavimo organizatorius ir detaliojo plano rengėjas).



### KLAIPĖDOS MIESTO SAVIVALDYBĖS ADMINISTRACIJA

Nr. 2024-10-24/31.1/RS-870

Klaipėdos m. sav. 91272

### DĖL RENGIAMO TERITORIJŲ PLANAVIMO DOKUMENTO

Informuojame, kad pradedama rengti Poilsio parko prie Herkaus Manto gatvės, Klaipėdoje, detaliojo plano, patvirtinto Klaipėdos miesto savivaldybės tarybos 2004 m. birželio 3 d. sprendimu Nr. 1-234, korektūra suplanuotos teritorijos dalyje – žemės sklypuose, koreguojamame detaliojame plane pažymėtais Nr. 4, Nr. 5 ir Nr. 6.

**Planavimo pagrindas:** Klaipėdos miesto savivaldybės administracijos direktoriaus 2024 m. birželio 11 d. įsakymas Nr. AD2-472 „Dėl vietovės lygmens teritorijų planavimo dokumento korektūros rengimo ir tikslų“.

**Planavimo darbų programa** patvirtinta 2024 m. birželio 18 d. įsakymu Nr. AD1-525 „Dėl planavimo darbų programos patvirtinimo“.

**Planuojamos teritorijos adresas:** žemės sklypai koreguojamame detaliojame plane pažymėti Nr. 4, Nr. 5 ir Nr. 6 (neregistruoti), šalia Prano Lideikio ir H. Manto gatvių.

**Planuojamos teritorijos plotas** – apie 2,4822 ha.

**Teritorijų planavimo rūšis ir lygmuo:** kompleksinio teritorijų planavimo dokumentas, vietovės lygmens.

**Planavimo organizatorius:** Klaipėdos miesto savivaldybės administracijos direktorius, adresas: Liepų g. 11, 92138 Klaipėda, internetinė svetainė [www.klaipeda.lt](http://www.klaipeda.lt), el. paštas [planavimas@klaipeda.lt](mailto:planavimas@klaipeda.lt). **Kontaktinis asmuo** (projekto kuratorė) – Klaipėdos miesto savivaldybės administracijos Urbanistikos ir architektūros skyriaus vyriausioji specialistė Lina Požanovskienė, tel. Nr. +370 46 219409, el. paštas [lina.pozanovskiene@klaipeda.lt](mailto:lina.pozanovskiene@klaipeda.lt).

**Koreguojamo detaliojo plano rengėjas:** „Quinary urbana“ MB, P. Žadeikos g. 12-14, 06320 Vilnius, tel. (+370) 611 16985, el. p. [info@quinary.lt](mailto:info@quinary.lt). Projekto vadovė Lina Panavaitė.

**Planavimo tikslai:** teisės aktų nustatyta tvarka atlikti žemės sklypų ribų ir ploto pakeitimus (sujungiant ir (ar) perdalijant žemės sklypus), detalizuojant bendrojo plano sprendinius naujai suformuotiems žemės sklypams nustatyti teritorijos naudojimo reglamento reikalavimus, neprieštaraujančius įstatymų ir kitų teisės aktų reikalavimams bei Teritorijų planavimo įstatymo 4 straipsnio 4 dalyje nurodytų teritorijų planavimo dokumentų sprendiniams.

Budžetinė įstaiga, Liepų g. 11, LT-92138 Klaipėda

Tel. (0 46) 39 60 08, faks. (0 46) 41 00 47, el. p. [info@klaipeda.lt](mailto:info@klaipeda.lt)

Duomenys kaupiami ir saugomi Juridinių asmenų registre, kodas 188710823





**Planavimo uždaviniai:** detalizuojant savivaldybės lygmens bendrajame plane nustatytus teritorijos naudojimo privalomuosius reikalavimus, nustatyti planuojamos teritorijos naudojimo reglamento reikalavimus; suformuoti optimalią urbanistinę struktūrą; suplanuoti optimalų inžinerinių komunikacijų koridorių tinklą; numatyti priemones nekilnojamajam kultūros paveldui išsaugoti ir naudoti; numatyti teritorijas želdynų plėtrai, priemones jiems atkurti, esamų apsaugai ir naudojimui.

**Papildomi planavimo uždaviniai:** išsaugoti kraštovaizdžio savitumą; patikslinti Savivaldybės bendrajame plane numatytų miškų ir valstybinės reikšmės miškų plotų, atskirųjų želdynų, bendrojo naudojimo teritorijų ribas; nurodyti teritorijas, kuriose numatoma miško žemę paversti kitomis naudmenomis; numatyti pėsčiųjų, dviračių takų ryšių sistemą, kitas susisiekimo komunikacijas ir joms funkcionuoti reikalingų servitūtų poreikį; numatyti funkcinius bei kompozicinius ryšius su gretimomis teritorijomis; prireikus nurodyti nustatytas ir (ar) nustatyti konkrečias Lietuvos Respublikos specialiųjų žemės naudojimo sąlygų įstatyme nurodytas teritorijas, kuriose taikomos specialiosios žemės naudojimo sąlygos.

**Strateginis pasekmių aplinkai vertinimas (SPAV):** neatliekamas.

**Planavimo terminai:** 2024-2025 m.

**Detaliojo plano rengimo etapai:** parengiamasis, rengimo, baigiamasis.

**Pasiūlymų teikimas:** Pasiūlymus dėl teritorijų planavimo dokumento galima teikti raštu planavimo organizatoriui (šiuo skelbime nurodytu adresu) ir/ar Lietuvos Respublikos teritorijų planavimo dokumentų rengimo ir teritorijų planavimo proceso valstybinės priežiūros informacinėje sistemoje (TPDRIS) per visą teritorijų planavimo dokumentų rengimo laikotarpį iki viešo susirinkimo pabaigos. Teikiant pasiūlymus, privalu nurodyti vardą, pavardę, adresą ir motyvus, kuriais pagrindžiamas pasiūlymas.

Informacija apie galimybes susipažinti su parengto teritorijų planavimo dokumento sprendiniais, viešos ekspozicijos ir viešo svarstymo vietą ir laiką, bus informuojama papildomai, vadovaujantis Visuomenės informavimo, konsultavimo ir dalyvavimo priimančiais sprendimais dėl teritorijų planavimo nuostatomis.

Visa informacija apie projekto rengimo eigą skelbiama internetiniuose tinklapiuose: <http://www.klaipeda.lt>; <https://tpdris.planuojustatau.lt/> (TPD Nr. K-VT-21-24-458).

PRIDEDAMA. Planuojamos teritorijos schema, 1 lapas.

Pagarbiai

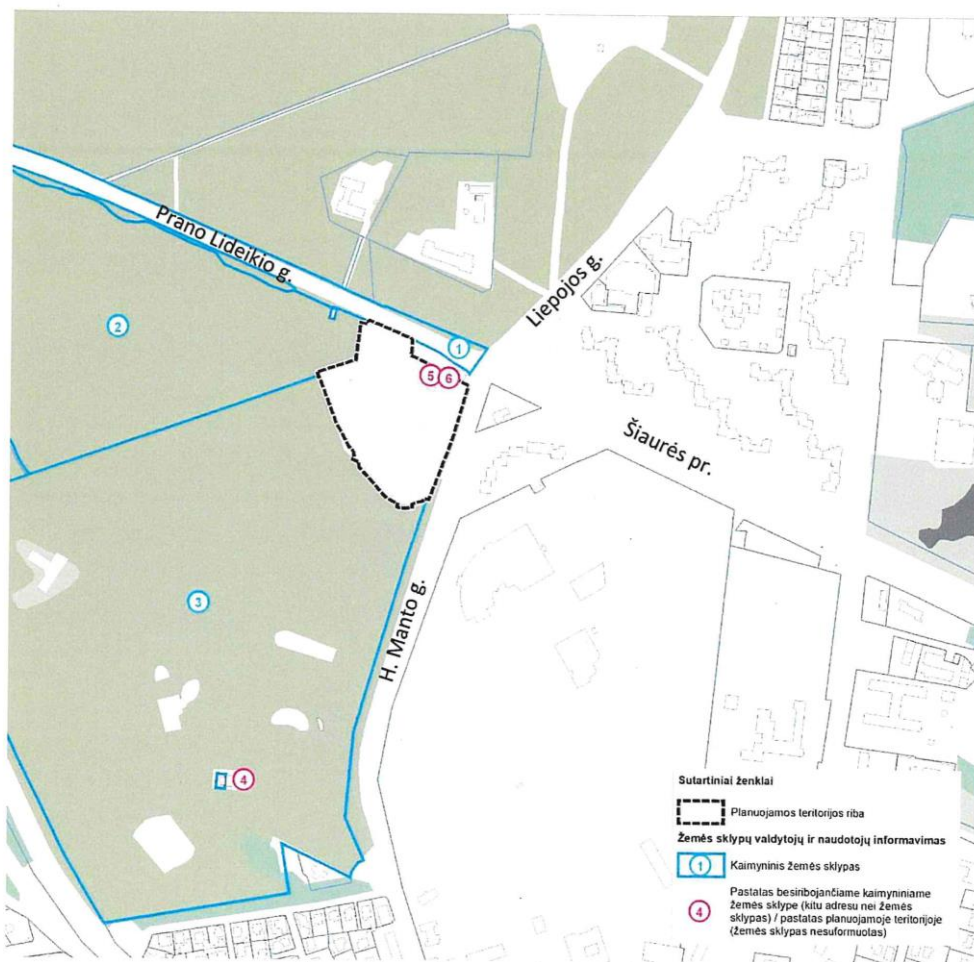
Projektų skyriaus vedėja, atliekanti Savivaldybės administracijos direktoriaus funkcijas

Sandra Tamašauskienė

Lina Požanovskienė, tel. (0 46) 21 94 09, el. p. [lina.pozanovskiene@klaipeda.lt](mailto:lina.pozanovskiene@klaipeda.lt)



## PLANUOJAMOS TERITORIJOS SCHEMA



1 pav. Planuojamos teritorijos schema



## KLAIPĖDOS MIESTO SAVIVALDYBĖS ADMINISTRACIJA

Pagal pridedamą sąrašą

2024-10-28 Nr. [4.39] - R2 - 3055

!

### DĖL RENGIAMO TERITORIJŲ PLANAVIMO DOKUMENTO

Informuojame, kad pradėdama rengti Poilsio parko prie Herkaus Manto gatvės, Klaipėdoje, detaliojo plano, patvirtinto Klaipėdos miesto savivaldybės tarybos 2004 m. birželio 3 d. sprendimu Nr. 1-234, korektūra suplanuotos teritorijos dalyje – žemės sklypuose, koreguojamame detaliam plane pažymėtais Nr. 4, Nr. 5 ir Nr. 6.

**Planavimo pagrindas:** Klaipėdos miesto savivaldybės administracijos direktoriaus 2024 m. birželio 11 d. įsakymas Nr. AD2-472 „Dėl vietovės lygmens teritorijų planavimo dokumento korektūros rengimo ir tikslų“.

**Planavimo darbų programa** patvirtinta 2024 m. birželio 18 d. įsakymu Nr. AD1-525 „Dėl planavimo darbų programos patvirtinimo“.

**Planuojamos teritorijos adresas:** žemės sklypai koreguojamame detaliam plane pažymėti Nr. 4, Nr. 5 ir Nr. 6 (neregistruoti), šalia Prano Lideikio ir H. Manto gatvių.

**Planuojamos teritorijos plotas** – apie 2,4822 ha.

**Teritorijų planavimo rūšis ir lygmuo:** kompleksinio teritorijų planavimo dokumentas, vietovės lygmens.

**Planavimo organizatorius:** Klaipėdos miesto savivaldybės administracijos direktorius, adresas: Liepų g. 11, 92138 Klaipėda, internetinė svetainė [www.klaipeda.lt](http://www.klaipeda.lt), el. paštas [planavimas@klaipeda.lt](mailto:planavimas@klaipeda.lt). **Kontaktinis asmuo** (projekto kuratorė) – Klaipėdos miesto savivaldybės administracijos Urbanistikos ir architektūros skyriaus vyriausioji specialistė Lina Požanovskienė, tel. Nr. +370 46 219409, el. paštas [lina.pozanovskiene@klaipeda.lt](mailto:lina.pozanovskiene@klaipeda.lt).

**Koreguojamo detaliojo plano rengėjas:** „Quinary urbana“ MB, P. Žadeikos g. 12-14, 06320 Vilnius, tel. (+370) 611 16985, el. p. [info@quinary.lt](mailto:info@quinary.lt). Projekto vadovė Lina Panavaitė.

**Planavimo tikslai:** teisės aktų nustatyta tvarka atlikti žemės sklypų ribų ir ploto pakeitimus (sujungiant ir (ar) perdalijant žemės sklypus), detalizuojant bendrojo plano sprendinius naujai suformuotiems žemės sklypams nustatyti teritorijos naudojimo reglamento reikalavimus, neprieštaraujančius įstatymų ir kitų teisės aktų reikalavimams bei Teritorijų planavimo įstatymo 4 straipsnio 4 dalyje nurodytų teritorijų planavimo dokumentų sprendiniams.

Biudžetinė įstaiga, Liepų g. 11, LT-92138 Klaipėda

Tel. (0 46) 39 60 08, faks. (0 46) 41 00 47, el. p. [info@klaipeda.lt](mailto:info@klaipeda.lt)

Duomenys kaupiami ir saugomi Juridinių asmenų registre, kodas 188710823





**Planavimo uždaviniai:** detalizuojant savivaldybės lygmens bendrajame plane nustatytus teritorijos naudojimo privalomuosius reikalavimus, nustatyti planuojamos teritorijos naudojimo reglamento reikalavimus; suformuoti optimalią urbanistinę struktūrą; suplanuoti optimalių inžinerinių komunikacijų koridorių tinklą; numatyti priemones nekilnojamajam kultūros paveldui išsaugoti ir naudoti; numatyti teritorijas želdynų plėtrai, priemones jiems atkurti, esamų apsaugai ir naudojimui.

**Papildomi planavimo uždaviniai:** išsaugoti kraštovaizdžio savitumą; patikslinti Savivaldybės bendrajame plane numatytų miškų ir valstybinės reikšmės miškų plotų, atskirųjų želdynų, bendrojo naudojimo teritorijų ribas; nurodyti teritorijas, kuriose numatoma miško žemę paversti kitomis naudmenomis; numatyti pėsčiųjų, dviračių takų ryšių sistemą, kitas susisiekimo komunikacijas ir joms funkcionuoti reikalingų servitūtų poreikį; numatyti funkcinis bei kompozicinius ryšius su gretimomis teritorijomis; prireikus nurodyti nustatytas ir (ar) nustatyti konkrečias Lietuvos Respublikos specialiųjų žemės naudojimo sąlygų įstatyme nurodytas teritorijas, kuriose taikomos specialiosios žemės naudojimo sąlygos.

**Strateginis pasekmių aplinkai vertinimas (SPAV):** neatliekamas.

**Planavimo terminai:** 2024-2025 m.

**Detaliojo plano rengimo etapai:** parengiamasis, rengimo, baigiamasis.

**Pasiūlymų teikimas:** Pasiūlymus dėl teritorijų planavimo dokumento galima teikti raštu planavimo organizatoriui (šiuo skelbime nurodytu adresu) ir/ar Lietuvos Respublikos teritorijų planavimo dokumentų rengimo ir teritorijų planavimo proceso valstybinės priežiūros informacinėje sistemoje (TPDRIS) per visą teritorijų planavimo dokumentų rengimo laikotarpį iki viešo susirinkimo pabaigos. Teikiant pasiūlymus, privalu nurodyti vardą, pavardę, adresą ir motyvus, kuriais pagrindžiamas pasiūlymas.

Informacija apie galimybes susipažinti su parengto teritorijų planavimo dokumento sprendiniais, viešos ekspozicijos ir viešo svarstymo vietą ir laiką, bus informuojama papildomai, vadovaujantis Visuomenės informavimo, konsultavimo ir dalyvavimo priimant sprendimus dėl teritorijų planavimo nuostatomis.

Visa informacija apie projekto rengimo eigą skelbiama internetiniuose tinklapiuose: <http://www.klaipeda.lt>; <https://tpdris.planuojustatau.lt/> (TPD Nr. K-VT-21-24-458).

PRIDEDAMA. Planuojamos teritorijos schema, 1 lapas.

Pagarbiai

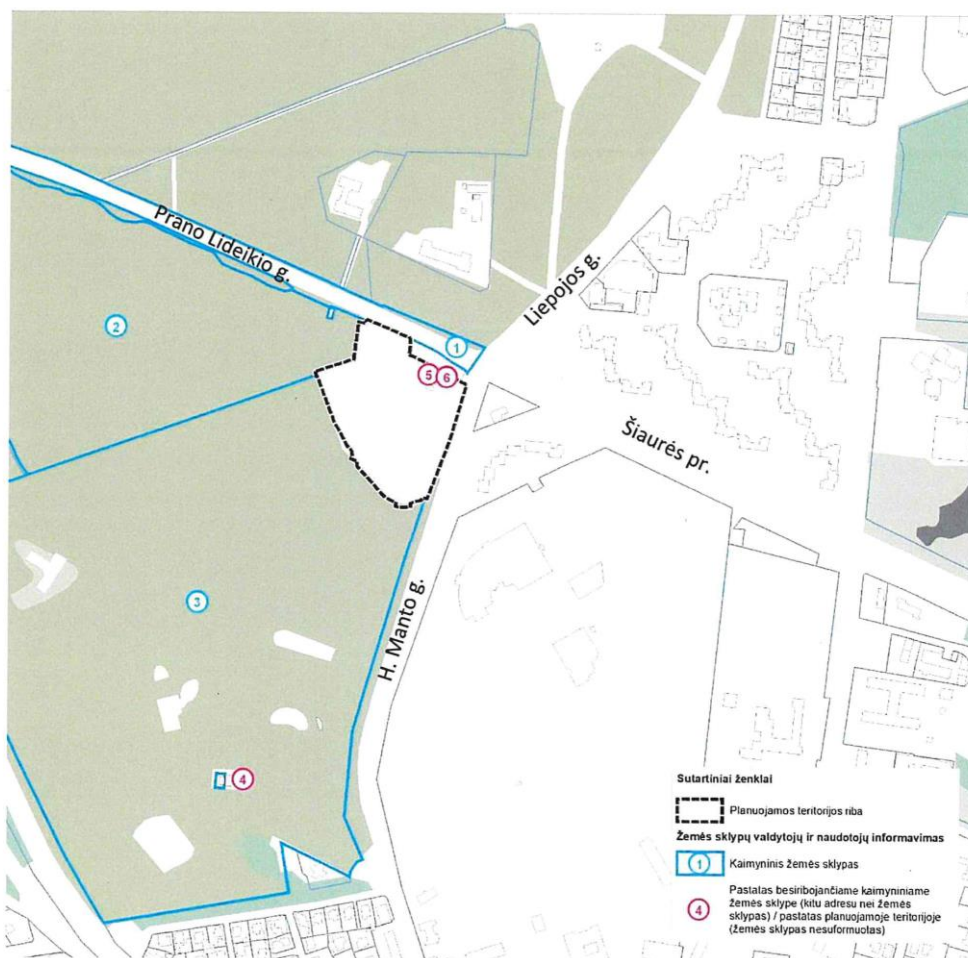
Projektų skyriaus vedėja, atliekanti Savivaldybės administracijos direktoriaus funkcijas

Sandra Tamašauskienė

Lina Požanovskienė, tel. (0 46) 21 94 09, el. p. [lina.pozanovskiene@klaipeda.lt](mailto:lina.pozanovskiene@klaipeda.lt)



## PLANUOJAMOS TERITORIJOS SCHEMA



1 pav. Planuojamos teritorijos schema



10/29/24, 1:40 PM

E.Pristatymo informacinė sistema

## DĖL RENGIAMO TERITORIJŲ PLANAVIMO DOKUMENTO

Siuntėjas "Quinary urbana", MB

2024-10-29 11:10

Gavėjai Akcinė bendrovė "KLAIPĖDOS VANDUO" ...

Žymos: 0

### Gavėjų būsenos

Gavėjas	Būsenos data	Būsena
Akcinė bendrovė "KLAIPĖDOS VANDUO", 140089260	2024-10-29 11:10	Išsiųsta e. siunta
	2024-10-29 11:10	Pristatyta e. siunta
	<b>2024-10-29 11:30</b>	<b>Gauta e. siunta</b>
	2024-10-29 11:30	Perskaityta e. siunta
Klaipėdos miesto sporto bazių valdymo centras, 140706498	2024-10-29 11:10	Išsiųsta e. siunta
	2024-10-29 11:10	Pristatyta e. siunta
	<b>2024-10-29 11:15</b>	<b>Gauta e. siunta</b>
	2024-10-29 11:15	Perskaityta e. siunta
Valstybės įmonė Valstybinių miškų urėdija, 132340880	2024-10-29 11:10	Išsiųsta e. siunta
	2024-10-29 11:10	Pristatyta e. siunta
	<b>2024-10-29 13:29</b>	<b>Gauta e. siunta</b>
	2024-10-29 13:29	Perskaityta e. siunta

<https://epristatymas.lt/issiuista-siunta/-/messages/sent/17402770>

1/1



11/4/24, 7:34 PM

LP Express

**LPEXPRESS**

- Siųsti siuntą
- Įkelti CSV bylą
- Sėkti siuntą
- Paštomatų žemėlapis
- Mano siuntos
- Siuntimo istorija**
- Importo mokesčiai
- Sąskaitos
- Ataskaitos
- Adresų knyga
- Integracijos

## Siuntimo istorija

Gavėjas arba siuntos nr.  
RS0109174985

leškoti

Išplėstinė paieška

- Visa istorija | Šiandien | Vakar | Šią savaitę | Praėjusią savaitę | Šį mėnesį | Praėjusį mėnesį

Siuntos nr.	Tipas	Gavėjas	Data	Būsena
↕ 2024-10-29	Užsakymas: RS0109174985	Siuntų: 6		
RS307941995LT	→	VĮ Valstybinių miškų urėdija   Pramonės pr., 11A, 51327, Kaunas, Lietuva	2024-10-29	Siunta įteikta
RS307942015LT	→	Klaipėdos miesto sporto bazių valdymo centras   Dariaus ir Girėno g., 10, 92255, Klaipėda, Lietuva	2024-10-29	Siunta įteikta
RS307941987LT	→	AB "Klaipėdos vanduo"   Ryšininų g., 11, 91116, Klaipėda, Lietuva	2024-10-29	Siunta įteikta
RS307942024LT	→	UAB "Iacob"   Architektų a., 3, 92359, Aukštkiemiai, Lietuva	2024-10-29	Siunčiama gavėjui
RS307942007LT	→	Klaipėdos miesto savivaldybė   Liepų g., 11, 92138, Klaipėda, Lietuva	2024-10-29	Siunta įteikta
RS307942038LT	→		2024-10-29	Siunčiama gavėjui

https://lpexpress.lt/history

1/1

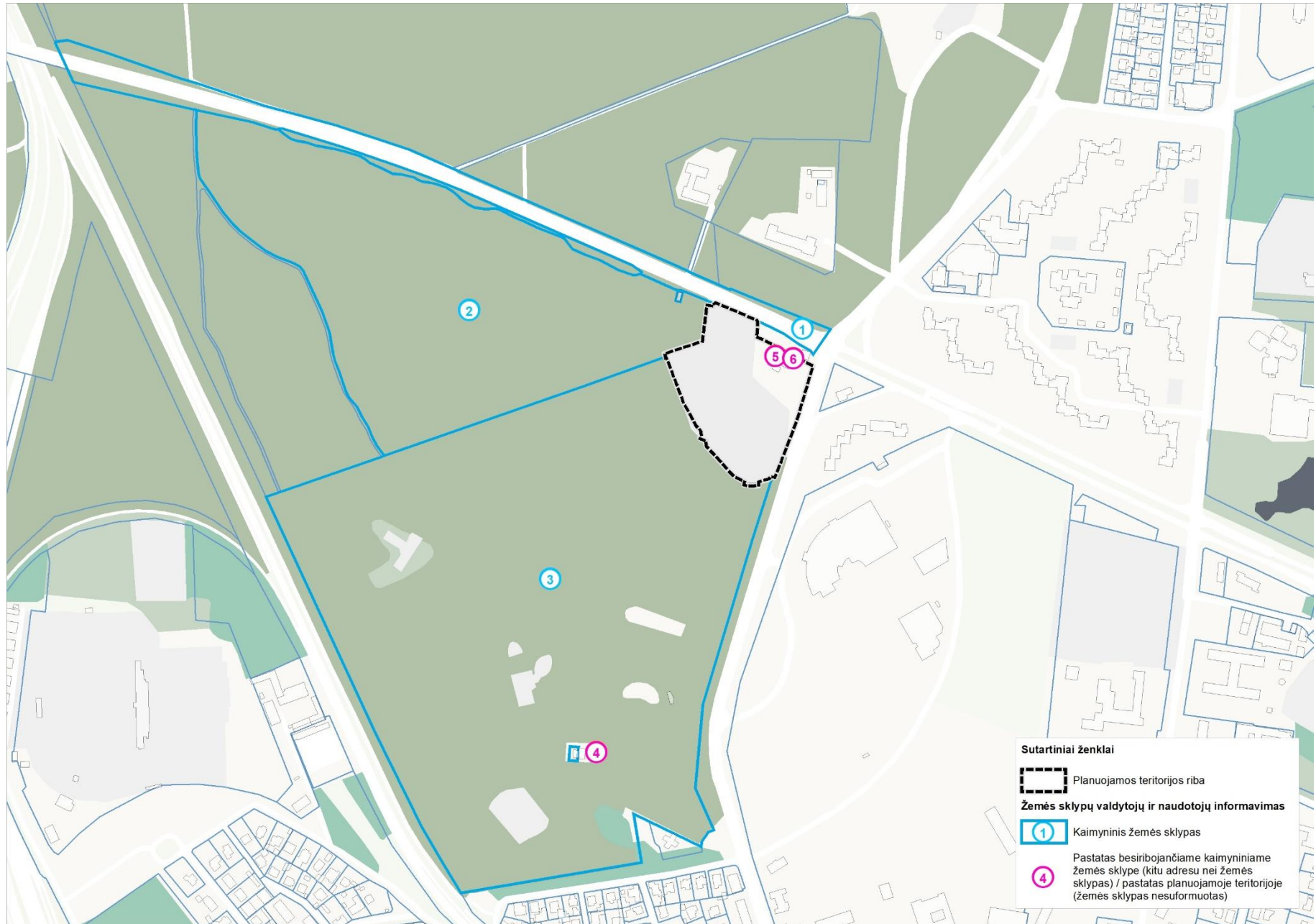


DETALIOJO PLANO PLANUOJAMOS TERITORIJOS KAIMYNIŲ ŽEMĖS SKLYPŲ VALSDYTOJŲ IR NAUDOTOJŲ SĄRAŠAS

Ž.	Sklypo kadastrinis Nr. / Pastato unikalus Nr.	Daiktas	Žemės sklypo / pastato adresas	Nuosavybės teisė	Valstybės ir savivaldybių žemės patikėjimo teisė	Juridiniai faktai
<b>KAIMYBINIAI ŽEMĖS SKLYPAI</b>						
1.	2101/0001:1004	2.1 Žemės sklypas	Klaipėda	Lietuvos Respublika	<b>Klaipėdos miesto savivaldybė</b>	-
2.	2101/0001:834	2.1 Žemės sklypas	Klaipėda	Lietuvos Respublika	<b>Valstybės įmonė Valstybinių miškų urėdija</b>	-
3.	2101/0001:779	2.1 Žemės sklypas	H. Manto g. 81, Klaipėda	Lietuvos Respublika	Klaipėdos miesto savivaldybė	-
	4400-4705-2777	2.2. Pastatas - Viešasis tualetas		Klaipėdos miesto savivaldybė	Klaipėdos miesto savivaldybės administracija	-
	4400-4950-1314	2.3. Kiti inžineriniai statiniai - Vaikų futbolo aikštelė		Klaipėdos miesto savivaldybė	<b>Klaipėdos miesto sporto bazių valdymo centras</b>	-
	4400-4950-1320	2.4. Kiti inžineriniai statiniai - Fitneso aikštelė		Klaipėdos miesto savivaldybė	Klaipėdos miesto sporto bazių valdymo centras	-
	4400-4950-1331	2.5. Kiti inžineriniai statiniai - Šunų aikštelė		Klaipėdos miesto savivaldybė	-	-
	4400-4950-1364	2.6. Kiti inžineriniai statiniai - Pažintinio tako aikštelė		Klaipėdos miesto savivaldybė	Klaipėdos miesto sporto bazių valdymo centras	-
	4400-4950-1397	2.7. Kiti inžineriniai statiniai - Krepšinio aikštelė		Klaipėdos miesto savivaldybė	Klaipėdos miesto sporto bazių valdymo centras	-
	4400-4950-1420	2.8. Kiti inžineriniai statiniai - Teniso kortų aikštelė		Klaipėdos miesto savivaldybė	Klaipėdos miesto sporto bazių valdymo centras	-
	4400-4950-1475	2.9. Kiti inžineriniai statiniai - Stalo teniso aikštelė		Klaipėdos miesto savivaldybė	Klaipėdos miesto sporto bazių valdymo centras	-
	4400-4950-1486	2.10. Kiti inžineriniai statiniai - Golfo aikštelė		Klaipėdos miesto savivaldybė	Klaipėdos miesto sporto bazių valdymo centras	-
	4400-4950-1300	2.11. Kiti inžineriniai statiniai - Vaikų sporto aikštelė		Klaipėdos miesto savivaldybė	Klaipėdos miesto sporto bazių valdymo centras	-
	4400-4958-6921	2.12. Kiti inžineriniai statiniai - Laipiojimo įrengimų aikštelė		Klaipėdos miesto savivaldybė	Klaipėdos miesto sporto bazių valdymo centras	-
	4400-6424-6153	2.13. Kiti inžineriniai statiniai		-	-	-
	4400-6424-6164	2.14. Kiti inžineriniai statiniai		-	-	-
	4400-6296-7111	2.15. Kiti inžineriniai statiniai		-	-	-
	4400-2205-4346	2.16. Kelias (gatvė) - Takai		Klaipėdos miesto savivaldybė	-	-
	4400-4950-1297	2.17. Kelias (gatvė) - Takai		Klaipėdos miesto savivaldybė	-	-
	4400-4964-3940	2.18. Kelias (gatvė) - Pėsčiųjų (dviračių) takas		Klaipėdos miesto savivaldybė	-	-



Nr.	Sklypo kadastrinis Nr. / Pastato unikalus Nr.	Daiktas	Žemės sklypo / pastato adresas	Nuosavybės teisė	Valstybės ir savivaldybių žemės patikėjimo teisė	Juridiniai faktai
	4400-4964-3929	2.19. Kelias (gatvė) - Pėsčiųjų (dviračių) takas		Klaipėdos miesto savivaldybė	-	-
	4400-4964-3918	2.20. Kelias (gatvė) - Pėsčiųjų (dviračių) takas		Klaipėdos miesto savivaldybė	-	-
	4400-4964-3961	2.21. Kelias (gatvė) - Pėsčiųjų (dviračių) takas		Klaipėdos miesto savivaldybė	-	-
	4400-4964-3938	2.22. Kelias (gatvė) - Pėsčiųjų (dviračių) takas		Klaipėdos miesto savivaldybė	-	-
	4400-2205-4379	2.23. Nuotekų šalinimo tinklai - Buitinių nuotekų tinklai		<b>Akcinė bendrovė "KLAIPĖDOS VANDUO"</b>	-	-
	4400-2205-4368	2.24. Priklausinys: Vandentiekio tinklai - Vandentiekio tinklai		Klaipėdos miesto savivaldybė	-	-
4.	2196-3301-7025	2.1. Pastatas - Lauko tualetas	Parko g. 2, Klaipėda	Klaipėdos miesto savivaldybė	-	-
<b>PASTATAI PLANUOJAMOJE TERITORIJOJE (SKLYPAI NESUFORMUOTI)</b>						
5.	2196-2005-9039	2.1. Pastatas - Garažas	H. Manto g. 83, Klaipėda	Klaipėdos miesto savivaldybė	Klaipėdos miesto savivaldybės administracija	<i>Sudaryta nuomos sutartis: „Iacob“, UAB</i>
	2196-2005-9017	2.2. Pastatas - Dirbtuvės		Klaipėdos miesto savivaldybė	Klaipėdos miesto savivaldybės administracija	<i>Sudaryta nuomos sutartis: „Iacob“, UAB</i>
	2196-2005-9028	2.3. Pastatas - Administracinis		Klaipėdos miesto savivaldybė	Klaipėdos miesto savivaldybės administracija	<i>Sudaryta nuomos sutartis: „Iacob“, UAB</i>
	2196-2005-9046	2.4. Priklausinys: Kiti inžineriniai statiniai - Kiemo statiniai		Klaipėdos miesto savivaldybė	Klaipėdos miesto savivaldybės administracija	<i>Sudaryta nuomos sutartis: „Iacob“, UAB</i>
6.	2198-6009-6014	2.1. Pastatas - Garažas	H. Manto g. 83, Klaipėda		-	-





## 2.11 11 PRIEDAS

Informacija apie pradedamą rengti Poilsio parko prie Herkaus Manto gatvės, Klaipėdoje, detaliojo plano, patvirtinto Klaipėdos miesto savivaldybės tarybos 2004 m. birželio 3 d. sprendimu Nr. 1-234, korektūrą suplanuotos teritorijos dalyje – žemės sklypuose, koreguojamame detalijame plane pažymėtais Nr. 4, Nr. 5 ir Nr. 6 2024 m. lapkričio 5 d. paskelbta dienraštyje „Vakarų ekspresas“.

Vakarų ekspresas

2024 M. LAPKRIČIO 5 D., ANTRADIENIS

SKELBIMAI. REKLAMA

13

LAPKRIČIO 19 D. ŽVEJŲ RŪMAI

AC/DC Highway to Symphony

TRIBUTE SHOW

SU SIMFONINIŲ ORKESTRU

Dvi legendinės Australijos roko grupės epochos viename pasirodyme

www.artpartner.lt bilietai.lt

Lapkričio 16 d.  
Gruodžio 21 d.

Klaipėdos koncertų salė

18:00

teatras.lt

Pranėša

TEATRO KOMEDIJA

I DARBA  
KAIP I  
SVENTE

PADAISABELLE GROLIER PISĖS. VILNITŲ KAFĖS

12

### PERKA

#### Ivairios prekės

Perkame grundą. Tel. 8 612 68 200, mariusgylys@gmail.com

#### Nekilnojamas turtas

MSK „Privati girininkija“: perkame mišką, žemę, sodybas, rengiame miškovarkos projektus, konsultuojame miškų savininkus. Tel. 8 620 87 788.

#### Transporto priemonės

Brangiai superku automobilius, džipus, autobusus bei kokio stovio, važiuojančius, nevažiuojančius, po avarijų. Tel. 8 655 76 477.

► 14

PENKTADIENIS

1 mėnesio prenumerata su pristatymu į visus Lietuvos miestus ir rajonus TIK

3,50 Eur

Savaitės programa

Vakarų ekspresas

Pamaryje atgims Mažoji Italija

Prenumerata priinama: www.vv.lt/prenumerata

Dienraščio „Vakarų ekspresas“ redakcija, Taiskos pr. 52C, tel. (8 46) 411314, jolanta@ve.lt  
PC „Akropolis“, Balticum TV klientų aptarnavimo skyrius Taiskos pr. 61  
Balticum TV klientų aptarnavimo skyrius Taiskos pr. 101D  
Visuose Lietuvos pašto ir „PayPost“ skyriuose (taikant papildomus mokesčius).

Divin  
dalin  
komedija

PRINCIPAS

2024.11.13 18:00

Klaipėdos koncertų salėje

BARDAI.LT

Informuojame, kad pradedama rengti Poilsio parko prie Herkaus Manto gatvės, Klaipėdoje, detaliojo plano, patvirtinto Klaipėdos miesto savivaldybės tarybos 2004 m. birželio 3 d. sprendimu Nr. 1-234, korektūrą suplanuotos teritorijos dalyje – žemės sklypuose, koreguojamame detalijame plane pažymėtais Nr. 4, Nr. 5 ir Nr. 6.

**Planavimo pagrindas:** Klaipėdos miesto savivaldybės administracijos direktoriaus 2024 m. birželio 11 d. įsakymas Nr. AD2-472 „Dėl vietovės lygmens teritorijų planavimo dokumento korektūros rengimo ir tikslų“.

**Planavimo darbų programa** patvirtinta 2024 m. birželio 18 d. įsakymu Nr. AD1-525 „Dėl planavimo darbų programos patvirtinimo“.

**Planuojamos teritorijos adresas:** žemės sklypai koreguojamame detalijame plane pažymėti Nr. 4, Nr. 5 ir Nr. 6 (neregistruoti), šalia Prano Lideikio ir H. Manto gatvių.

**Planuojamos teritorijos plotas** – apie 2,4822 ha.

**Teritorijų planavimo rūšis ir lygmuo:** kompleksinio teritorijų planavimo dokumentas, vietovės lygmens.

**Planavimo organizatorius:** Klaipėdos miesto savivaldybės administracijos direktorius, adresas: Liepų g. 11, 92138 Klaipėda, internetinė svetainė www.klaipeda.lt, el. paštas planavimas@klaipeda.lt. **Kontaktinis asmuo** (projekto kuratorė) – Klaipėdos miesto savivaldybės administracijos Urbanistikos ir architektūros skyriaus vyriausioji specialistė Lina Požanovskienė, tel. Nr. +370 46 219409, el. paštas lina.pozanovskiene@klaipeda.lt.

**Koreguojamo detaliojo plano rengėjas:** „Quinary urbana“ MB, P. Žadeikos g. 12-14, 06320 Vilnius, tel. (+370) 611 16985, el. p. info@quinary.lt. Projekto vadovė Lina Panavaitė.

**Planavimo tikslai:** teisės aktų nustatyta tvarka atlikti žemės sklypų ribų ir ploto pakeitimus (sujungiant ir (ar) perdalijant žemės sklypus), detalizuojant bendrojo plano sprendinius naujai suformuotiems žemės sklypams nustatyti teritorijos naudojimo reglamento reikalavimus, neprieštaraujantiems įstatymų ir kitų teisės aktų reikalavimams bei Teritorijų planavimo įstatymo 4 straipsnio 4 dalyje nurodytų teritorijų planavimo dokumentų sprendiniams.

**Planavimo uždaviniai:** detalizuojant savivaldybės lygmens bendrajame plane nustatytus teritorijos naudojimo privalomuosius reikalavimus, nustatyti planuojamos teritorijos

naudojimo reglamento reikalavimus; suformuoti optimalią urbanistinę struktūrą; suplanuoti optimalų inžinerinių komunikacijų koridorių tinklą; numatyti priemones nekilnojajamam kultūros paveldui išsaugoti ir naudoti; numatyti teritorijas želdynų plėtrai, priemones jiems atkurti, esamų apsaugai ir naudojimui.

**Papildomi planavimo uždaviniai:** išsaugoti kraštovaizdžio savitumą; patikslinti Savivaldybės bendrajame plane numatytų miškų ir valstybinės reikšmės miškų plotų, atskirųjų želdynų, bendrojo naudojimo teritorijų ribas; nurodyti teritorijas, kuriose numatoma miško žemę paversti kitomis naudmenomis; numatyti pėsčiųjų, dviračių takų ryšių sistemą, kitas susisiekimo komunikacijas ir joms funkcionuoti reikalingų servitutų poreikį; numatyti funkcinius bei kompozicinius ryšius su gretimomis teritorijomis; prireikus nurodyti nustatytas ir (ar) nustatyti konkrečias Lietuvos Respublikos specialiuoju žemės naudojimo sąlygų įstatyme nurodytas teritorijas, kuriose taikomos specialiosios žemės naudojimo sąlygos.

**Strateginis pasekmių aplinkai vertinimas (SPAUV):** neatliekamas.

**Planavimo terminai:** 2024-2025 m.

**Detaliojo plano rengimo etapai:** parengiamasis, rengimo, baigiamasis.

**Pasiūlymų teikimas:** Pasiūlymus dėl teritorijų planavimo dokumento galima teikti raštu planavimo organizatoriui (šiam skelbime nurodytu adresu) ir/ar Lietuvos Respublikos teritorijų planavimo dokumentų rengimo ir teritorijų planavimo proceso valstybinės priežiūros informacinėje sistemoje (TPDRIS) per visą teritorijų planavimo dokumentų rengimo laikotarpį iki viešo susirinkimo pabaigos. Teikiant pasiūlymus, privalo nurodyti vardą, pavardę, adresą ir motyvus, kuriais pagrindžiamas pasiūlymas.

Informacija apie galimybes susipažinti su parengto teritorijų planavimo dokumento sprendiniais, viešos ekspozicijos ir viešo svarstymo vieta ir laiką, bus informuojama papildomai, vadovaujantis Visuomenės informavimo, konsultavimo ir dalyvavimo priimant sprendimus dėl teritorijų planavimo nuostatomis.

Visa informacija apie projekto rengimo eigą skelbiama internetiniuose tinklapiuose: <http://www.klaipeda.lt>; <https://tpdris.planuojastatai.lt/> (TPD Nr. K-VT-21-24-458).



## 2.12 12 PRIEDAS

Informacija apie parengtą ir patvirtintą Poilsio parko prie Herkaus Manto gatvės, Klaipėdoje, detaliojo plano, patvirtinto Klaipėdos miesto savivaldybės tarybos 2004 m. birželio 3 d. sprendimu Nr. 1-234, korektūros suplanuotos teritorijos dalyje – žemės sklypuose, koreguojamame detaliam plane pažymėtais Nr. 4, Nr. 5 ir Nr. 6 koncepciją 2025 m. balandžio 1 d. paskelbta Klaipėdos miesto savivaldybės interneto svetainėje [www.klaipeda.lt](http://www.klaipeda.lt)

4/1/25, 3:37 PM

INFORMACIJA APIE PARENGTĄ POILSIO PARKO PRIE HERKAUS MANTO GATVĖS, KLAIPĖDOJE, DETALIOJO PLANO K...

# INFORMACIJA APIE PARENGTĄ POILSIO PARKO PRIE HERKAUS MANTO GATVĖS, KLAIPĖDOJE, DETALIOJO PLANO KOREKTŪROS ŽEMĖS SKLYPUOSE, ...

2025-04-01



Klauskite įrašo

Sukurta garseja.lt

00:00

1x

06:11



<https://www.klaipeda.lt/lt/teritoriju-planavimo-viesumas-nuo-2023-m./skelbimai/skelbimai-apie-rengiamus-teritoriju-planavimo-dokumentus/11158/i...>

1/4



4/1/25, 3:37 PM INFORMACIJA APIE PARENGTĄ POILSIO PARKO PRIE HERKAUS MANTO GATVĖS, KLAIPĖDOJE, DETALIOJO PLANO K...

INFORMACIJA APIE PARENGTĄ POILSIO PARKO PRIE HERKAUS MANTO GATVĖS, KLAIPĖDOJE, DETALIOJO PLANO, PATVIRTINTO KLAIPĖDOS MIESTO SAVIVALDYBĖS TARYBOS 2004 M. BIRŽELIO 3 D. SPRENDIMU NR. 1-234, KOREKTŪROS SUPLANUOTOS TERITORIJOS DALYJE – ŽEMĖS SKLYPUOSE, KOREGUOJAMAME DETALIAJAME PLANE PAŽYMĖTAIS NR. 4, NR. 5 IR NR. 6 KONCEPCIJĄ

Informuojame, kad parengta Poilsio parko prie Herkaus Manto gatvės, Klaipėdoje, detaliojo plano, patvirtinto Klaipėdos miesto savivaldybės tarybos 2004 m. birželio 3 d. sprendimu Nr. 1-234, korektūros suplanuotos teritorijos dalyje – žemės sklypuose, koreguojamame detalajame plane pažymėtais Nr. 4, Nr. 5 ir Nr. 6 koncepcija.

[Detaliojo plano bendrųjų sprendinių formavimo \(konceptijos\) stadijai pritarta Klaipėdos miesto savivaldybės mero 2025 m. kovo 26 d. sprendimu Nr. M-301 „Dėl pritarimo detaliojo plano bendrųjų sprendinių formavimo \(konceptijos\) stadijos sprendiniams“.](#)

[Savivaldybės vyriausiojo architekto pritarimo raštas 2025 kovo 20 d. Nr. \(21.11E\) - UA2-29](#)

**Planavimo pagrindas:** Klaipėdos miesto savivaldybės administracijos direktoriaus 2024 m. birželio 11 d. įsakymas Nr. AD2-472 „Dėl vietovės lygmens teritorijų planavimo dokumento korektūros rengimo ir tikslų“.

**Planavimo darbų programa** patvirtinta 2024 m. birželio 18 d. įsakymu Nr. AD1-525 „Dėl planavimo darbų programos patvirtinimo“.

**Planuojamos teritorijos adresas:** žemės sklypai koreguojamame detalajame plane pažymėti Nr. 4, Nr. 5 ir Nr. 6 (neregistruoti), šalia Prano Lideikio ir H. Manto gatvių.

**Planuojamos teritorijos plotas** – apie 2,4822 ha.

**Teritorijų planavimo rūšis ir lygmuo:** kompleksinio teritorijų planavimo dokumentas, vietovės lygmens.

**Planavimo organizatorius:** Klaipėdos miesto savivaldybės administracijos direktorius, adresas: Liepų g. 11, 9213 Klaipėda, internetinė svetainė [www.klaipeda.lt](http://www.klaipeda.lt), el. paštas [planavimas@klaipeda.lt](mailto:planavimas@klaipeda.lt). **Kontaktinis asmuo** (projekto kuratorė) – Klaipėdos miesto savivaldybės administracijos Urbanistikos ir architektūros skyriaus vyriausioji specialistė Lina Požanovskienė, tel. Nr. +370 46 219409, el. paštas [lina.pozanovskiene@klaipeda.lt](mailto:lina.pozanovskiene@klaipeda.lt).

**Koreguojamo detaliojo plano rengėjas:** „Quinary urbana“ MB, P. Žadeikos g. 12-14, 06320 Vilnius, tel. (+370) 611 16985, el. p. [info@quinary.lt](mailto:info@quinary.lt). Projekto vadovė Lina Panavaitė.

**Planavimo tikslai:** teisės aktų nustatyta tvarka atlikti žemės sklypų ribų ir ploto pakeitimus (sujungiant ir (ar) perdalijant žemės sklypus), detalizuojant bendrojo plano sprendinius naujai suformuotiems žemės sklypams nustatyti teritorijos naudojimo reglamento reikalavimus, neprieštaraujančius įstatymų ir kitų teisės aktų reikalavimams bei Teritorijų planavimo įstatymo 4 straipsnio 4 dalyje nurodytų teritorijų planavimo dokumentų sprendiniams.

**Planavimo uždaviniai:** detalizuojant savivaldybės lygmens bendrajame plane nustatytus teritorijos naudojimo privalomuosius reikalavimus, nustatyti planuojamos teritorijos naudojimo reglamento reikalavimus; suformuoti optimalią urbanistinę struktūrą; suplanuoti optimalų inžinerinių komunikacijų koridorių tinklą; numatyti priemones nekilnojajamajam kultūros paveldui išsaugoti ir naudoti; numatyti teritorijas želdynų plėtrai, priemones jiems atkurti, esamų apsaugai ir naudojimui.

**Papildomi planavimo uždaviniai:** išsaugoti kraštovaizdžio savitumą; patikslinti Savivaldybės bendrajame plane numatytų miškų ir valstybinės reikšmės miškų plotų, atskirųjų želdynų, bendrojo naudojimo teritorijų ribas; nurodyti teritorijas, kuriose numatoma miško žemę paversti kitomis naudmenomis; numatyti pėsčiųjų, dviračių takų ryšių sistemą, kitas susisiekimo komunikacijas ir joms funkcionuoti reikalingų servitutų poreikį; numatyti funkcinius bei kompozicinius ryšius su gretimomis teritorijomis; prirėkus nurodyti nustatytas ir (ar) nustatyti konkrečias Lietuvos Respublikos specialiųjų žemės naudojimo sąlygų įstatyme nurodytas teritorijas, kuriose taikomos specialiosios žemės naudojimo sąlygos.

**Strateginis pasekmių aplinkai vertinimas (SPAV):** neatliekamas.

**Planavimo terminai:** 2024–2025 m.

**Detaliojo plano rengimo etapai:** parengiamasis, rengimo, baigiamasis.

<https://www.klaipeda.lt/lt/teritoriju-planavimo-viesumas-nuo-2023-m.-skelbimai/skelbimai-apie-rengiamus-teritoriju-planavimo-dokumentus/11158/i...>

2/4

Konsultavimas



4/1/25, 3:37 PM INFORMACIJA APIE PARENGTĄ POILSIO PARKO PRIE HERKAUS MANTO GATVĖS, KLAIPĖDOJE, DETALIOJO PLANO K...

**Pasiūlymų teikimas:** Pasiūlymus dėl teritorijų planavimo dokumento galima teikti raštu planavimo organizatoriui (šiam skelbime nurodytu adresu) ir/ar Lietuvos Respublikos teritorijų planavimo dokumentų rengimo ir teritorijų planavimo proceso valstybinės priežiūros informacinėje sistemoje (TPDRIS) per visą teritorijų planavimo dokumentų rengimo laikotarpį iki viešo susirinkimo pabaigos. Teikiant pasiūlymus, privalu nurodyti vardą, pavardę, adresą ir motyvus, kuriais pagrindžiamas pasiūlymas.

Informacija apie galimybes susipažinti su parengto teritorijų planavimo dokumento sprendiniais, viešos ekspozicijos ir viešo svarstymo vietą ir laiką, bus informuojama papildomai, vadovaujantis Visuomenės informavimo, konsultavimo ir dalyvavimo priimant sprendimus dėl teritorijų planavimo nuostatomis.


Visa informacija apie projekto rengimo eigą skelbiama internetiniuose tinklapiuose: <http://www.klaipeda.lt>; <https://tpdris.planuojatau.lt/> (TPD Nr. K-VT-21-24-458).

Konsultavimas



4/1/25, 3:37 PM


INFORMACIJA APIE PARENGTĄ POILSIO PARKO PRIE HERKAUS MANTO GATVĖS, KLAIPĖDOJE, DETALIOJO PLANO K...






# Klaipėda


Klaipėdos miesto savivaldybės administracija  
Biudžetinė įstaiga. Įstaiga registruota  
Juridinių asmenų registre  
Įstaigos kodas: 188710823  
Liepų g. 11, 92138 Klaipėda  
Tel. +370 46 396 066  
El. p. info@klaipeda.lt

## Naujienlaiškis

El. pašto adresas 

- Struktūra ir kontaktinė informacija
- Kur kreiptis
- Dažniausiai užduodami klausimai
- Asmenis aptarnaujančių padalinių darbo laikas
- Asmenų priėmimo grafikas
- Jūsų nuomonė dėl aptarnavimo
- Karjera
- Studentų praktika
- Piliečių chartija
  - Klaipėdos miesto savivaldybės piliečių chartija
  - Klaipėdos miesto savivaldybės socialinės paramos chartija
- PRANEŠĖJŲ APSAUGA. VIDINIS KANALAS
- Projektiniai pasiūlymai
- Administracinė informacija
  - Nuostatai
  - Veiklos sritys
  - Planavimo dokumentai
  - Ūkio subjektų priežiūra
  - Apklausos
  - Apklausių rezultatai
  - Lygių galimybių politika
- Teisinė informacija
  - Nemokama teisinė pagalba
  - Teisės aktai
  - Teisės aktų projektai
  - Darbo apmokėjimo sistemos aprašas
  - Tyrimai ir analizės
  - Teisės aktų pažeidimai
  - Teisinio reguliavimo stebėseną
  - Asmens duomenų apsauga
- Ataskaitos
  - Biudžeto vykdymo ataskaitų rinkiniai
  - Finansinių ataskaitų rinkiniai
  - Savivaldybės finansiniai įsipareigojimai
- Viešieji pirkimai, konkursai
  - Viešieji pirkimai
  - Nekilnojamo turto konkursai
- Informacija apie darbuotojus
  - Darbo užmokesčio
  - Paskatinimo apdovanojimai
  - Viešųjų ir privačių interesų deklaracijos
  - Tarnybiniai lengvieji automobiliai
- Korupcijos prevencija
- ES finansuojami projektai
- Atviri duomenys
- Nuorodos
- Miesto nuotraukų galerijos
- Kalbos patarimai

2024 © Visos teisės saugomos. Sprendimas:UAB "Fresh Media"  Praneškite apie netikslumus svetainėje  

**Konsultavimas** 



## 2.13 13 PRIEDAS

Informacija apie parengtą ir patvirtintą Poilsio parko prie Herkaus Manto gatvės, Klaipėdoje, detaliojo plano, patvirtinto Klaipėdos miesto savivaldybės tarybos 2004 m. birželio 3 d. sprendimu Nr. 1-234, korektūros suplanuotos teritorijos dalyje – žemės sklypuose, koreguojamame detaliojame plane pažymėtais Nr. 4, Nr. 5 ir Nr. 6 koncepciją 2025 m. balandžio 1 d. paskelbta LR Teritorijų planavimo dokumentų rengimo ir teritorijų planavimo proceso valstybinės priežiūros informacinėje sistemoje [www.tpdri.planuojustatu.lt](http://www.tpdri.planuojustatu.lt) (TPD Nr. K-VT-21-24-458)

4/1/25, 3:39 PM

Klaipėdos m. - Detalieji planai | Teritorijų planavimo ir statybos vartai

Informuojame apie pritarimą Tauralaukio gyvenvietės centrinės dalies detaliojo plano, patvirtinto Klaipėdos miesto savivaldybės tarybos 2006 m. liepos 27 d. sprendimu Nr. T2-232 „Dėl Tauralaukio gyvenvietės centrinės dalies detaliojo plano patvirtinimo“, korektūros suplanuotos teritorijos dalyje, žemės sklypai Dvaro g. 2, koncepcijai.

Koncepcijai pritarta:

**Klaipėdos miesto savivaldybės administracijos Urbanistikos ir architektūros departamento Urbanistikos skyriaus 2025-01-31 raštu Nr. (21.11E)-UA2-16 „Dėl pritarimo Tauralaukio gyvenvietės centrinės dalies detaliojo plano korektūros, suplanuotos teritorijos dalyje žemės sklype Dvaro g. 2, bendrųjų sprendinių formavimo stadijos sprendiniams (koncepcijai)“ .**  
(<https://www.klaipeda.lt/data/public/uploads/2025/02/architektopritarimaskoncepcijossprendiniamsdvaro-g.-2.pdf>)

**Klaipėdos miesto savivaldybės mero 2025-02-06 potvarkiu Nr. M-132 „Dėl pritarimo detaliojo plano bendrųjų sprendinių formavimo stadijos (koncepcijos) sprendiniams“.**  
(<https://www.klaipeda.lt/data/public/uploads/2025/02/elektroniodokumentonuorasasmeropritartimasdvaro-g.-2.pdf>)

**Planuojama teritorija:** žemės sklypas Dvaro g. 2, Klaipėdoje. Planuojamas plotas – apie 1,132 ha.

**Planavimo organizatorius:** Klaipėdos miesto savivaldybės administracijos direktorius, Liepų g. 11, 91502 Klaipėda, tel. Nr. (8 46) 39 60 66, el. paštas [info@klaipeda.lt](mailto:info@klaipeda.lt), internetinė svetainė [www.klaipeda.lt](http://www.klaipeda.lt) (<http://www.klaipeda.lt>).

**Planavimo iniciatorius:** UAB „Embritas“, Dvaro g. 2, 92347 Klaipėda.

**Detaliojo plano korektūros rengėjas:** UAB „Project 28“, H. Manto g. 7, 92128 Klaipėda (verslo centras „Manto namai“), tel. Nr. 8 686 69258, el. paštas [info@project28.lt](mailto:info@project28.lt) (mailto:%69%6e%66%6f%40%70%72%6f%6a%65%63%74%32%38%2e%6c%74), internetinė svetainė [www.project28.lt](http://www.project28.lt). Projekto vadovė Sandra Kazlauskienė, atestato Nr. TPV 0008.

**Planavimo pagrindas:** Klaipėdos miesto savivaldybės administracijos direktoriaus 2021 m. balandžio 2 d. įsakymas Nr. AD2-531 „Dėl pritarimo vietovės lygmens teritorijų planavimo dokumento koregavimo iniciatyvai“ ir 2021 m. balandžio 22 d. įsakymas Nr. AD2-649 „Dėl vietovės lygmens teritorijų planavimo dokumento korektūros rengimo tikslų“.

**Planavimo tikslai:** nekeičiant žemės sklypo pagrindinės žemės naudojimo paskirties ir nepažeidžiant įstatymų ir kitų teisės aktų reikalavimų, aukštesnio lygmens kompleksinio ar specialiojo teritorijų planavimo dokumentų sprendinių, vadovaujantis bendrojo plano sprendiniais, nustatyti naujus naudojimo būdus, nustatyti teritorijos naudojimo reglamentus, pertvarkyti žemės sklypą, jį padalijant.

Visa su planavimo procesu susijusi informacija pateikiama sistemoje TPS vartai [www.planuojustatau.lt](http://www.planuojustatau.lt) (<http://www.planuojustatau.lt/>) (TPD Nr. K-VT-21-21-244).

Visi projekto dokumentai čia: (<https://www.klaipeda.lt/teritoriju-planavimo-viesumas-nuo-2023-m./skelbimai/skelbimai-apie-rengiamus-teritoriju-planavimo-dokumentus/11158/informacija-apie-pritarima-tauralaukio-gyvenvietes-centrines-dalies-detaliujo-plano-korekturos-suplanuotos-teritorijos-dalyje-zemes-sklypai-dvaro-g.-2-koncepcijai:6074>)

### PASKELBTA 2025-04-01

#### INFORMACIJA APIE PARENGTĄ POILSIO PARKO PRIE HERKAUS MANTO GATVĖS, KLAIPĖDOJE, DETALIOJO PLANO, PATVIRTINTO KLAIPĖDOS MIESTO SAVIVALDYBĖS TARYBOS 2004 M. BIRŽELIO 3 D. SPRENDIMU NR. 1-234, KOREKTŪROS SUPLANUOTOS TERITORIJOS DALYJE – ŽEMĖS SKLYPUOSE, KOREGUOJAMAME DETALIAJAME PLANE PAŽYMĖTAIS NR. 4, NR. 5 IR NR. 6 KONCEPCIJA

Informuojame, kad parengta Poilsio parko prie Herkaus Manto gatvės, Klaipėdoje, detaliojo plano, patvirtinto Klaipėdos miesto savivaldybės tarybos 2004 m. birželio 3 d. sprendimu Nr. 1-234, korektūros suplanuotos teritorijos dalyje – žemės sklypuose, koreguojamame detaliojame plane pažymėtais Nr. 4, Nr. 5 ir Nr. 6 koncepcija.

Detaliojo plano bendrųjų sprendinių formavimo (koncepcijos) stadijai pritarta Klaipėdos miesto savivaldybės mero 2025 m. kovo 26 d. sprendimu Nr. M-301 „Dėl pritarimo detaliojo plano bendrųjų sprendinių formavimo (koncepcijos) stadijos sprendiniams“.  
(<https://www.klaipeda.lt/data/public/uploads/2025/04/2025-03-26-mero-potvarkis-nr.-m-301-del-pritarimo-koncepcijai.pdf>)

Savivaldybės vyriausiojo architekto pritarimo raštas 2025 kovo 20 d. Nr. (21.11E) - UA2-29  
(<https://www.klaipeda.lt/data/public/uploads/2025/04/2025-03-20-nr.-21.11e-ua2-29.pdf>)

**Planavimo pagrindas:** Klaipėdos miesto savivaldybės administracijos direktoriaus 2024 m. birželio 11 d. įsakymas Nr. AD2-472 „Dėl vietovės lygmens teritorijų planavimo dokumento korektūros rengimo ir tikslų“.

**Planavimo darbų programa** patvirtinta 2024 m. birželio 18 d. įsakymu Nr. AD1-525 „Dėl planavimo darbų programos patvirtinimo“.

**Planuojamos teritorijos adresas:** žemės sklypai koreguojamame detaliojame plane pažymėti Nr. 4, Nr. 5 ir Nr. 6 (neregistruoti), šalia Prano Lideikio ir H. Manto gatvių.

**Planuojamos teritorijos plotas** – apie 2,4822 ha.

**Teritorijų planavimo rūšis ir lygmuo:** kompleksinio teritorijų planavimo dokumentas, vietovės lygmens.

**Planavimo organizatorius:** Klaipėdos miesto savivaldybės administracijos direktorius, adresas: Liepų g. 11, 92138 Klaipėda, internetinė svetainė [www.klaipeda.lt](http://www.klaipeda.lt) (<http://www.klaipeda.lt/>), el. paštas [planavimas@klaipeda.lt](mailto:planavimas@klaipeda.lt) (mailto:%70%6c%61%6e%61%76%69%6d%61%73%40%6b%6c%61%69%70%65%64%61%2e%6c%74). **Kontaktinis asmuo** (projekto kuratorė) – Klaipėdos miesto savivaldybės administracijos Urbanistikos ir architektūros skyriaus vyriausioji specialistė Lina Požanovskienė, tel. Nr. +370 46 219409, el. paštas [lina.pozanovskiene@klaipeda.lt](mailto:lina.pozanovskiene@klaipeda.lt) (mailto:%6c%69%6e%61%2e%70%6f%7a%61%6e%6f%76%73%6b%69%65%6e%65%40%6b%6c%61%69%70%65%64%61%2e%6c%74).

**Koreguojamo detaliojo plano rengėjas:** „Quinary urbana“ MB, P. Žadeikos g. 12-14, 06320 Vilnius, tel. (+370) 611 16985, el. p. [info@quinary.lt](mailto:info@quinary.lt). Projekto vadovė Lina Panavaitė.

[https://www.planuojustatau.lt/lt/planuoj\\_rtpd/klaipedos\\_m/detalieji](https://www.planuojustatau.lt/lt/planuoj_rtpd/klaipedos_m/detalieji)

12/13



4/1/25, 3:39 PM

Klaipėdos m. - Detalieji planai | Teritorijų planavimo ir statybos vartai

**Planavimo tikslai:** teisės aktų nustatyta tvarka atlikti žemės sklypų ribų ir ploto pakeitimus (sujungiant ir (ar) perdalijant žemės sklypus), detalizuojant bendrojo plano sprendinius naujai suformuotiems žemės sklypams nustatyti teritorijos naudojimo reglamento reikalavimus, neprieštaraujančius įstatymų ir kitų teisės aktų reikalavimams bei Teritorijų planavimo įstatymo 4 straipsnio 4 dalyje nurodytų teritorijų planavimo dokumentų sprendiniams.

**Planavimo uždaviniai:** detalizuojant savivaldybės lygmens bendrajame plane nustatytus teritorijos naudojimo privalomuosius reikalavimus, nustatyti planuojamos teritorijos naudojimo reglamento reikalavimus; suformuoti optimalią urbanistinę struktūrą; suplanuoti optimalų inžinerinių komunikacijų koridorių tinklą; numatyti priemones nekilnojamajam kultūros paveldui išsaugoti ir naudoti; numatyti teritorijas želdynų plėtrai, priemones jiems atkurti, esamų apsaugai ir naudojimui.

**Papildomi planavimo uždaviniai:** išsaugoti kraštovaizdžio savitumą; patikslinti Savivaldybės bendrajame plane numatytų miškų ir valstybinės reikšmės miškų plotų, atskirųjų želdynų, bendrojo naudojimo teritorijų ribas; nurodyti teritorijas, kuriose numatoma miško žemę paversti kitomis naudmenomis; numatyti pėsčiųjų, dviračių takų ryšių sistemą, kitas susisiekimo komunikacijas ir joms funkcionuoti reikalingų servitutų poreikį; numatyti funkcinius bei kompozicinius ryšius su gretimomis teritorijomis; prireikus nurodyti nustatytas ir (ar) nustatyti konkrečias Lietuvos Respublikos specialiujų žemės naudojimo sąlygų įstatyme nurodytas teritorijas, kuriose taikomos specialiosios žemės naudojimo sąlygos.

**Strateginis pasekmių aplinkai vertinimas (SPAV):** neatliekamas.

**Planavimo terminai:** 2024-2025 m.

**Detaliojo plano rengimo etapai:** parengiamasis, rengimo, baigiamasis.

**Pasiūlymų teikimas:** Pasiūlymus dėl teritorijų planavimo dokumento galima teikti raštu planavimo organizatoriui (šiuo skelbime nurodytu adresu) ir/ar Lietuvos Respublikos teritorijų planavimo dokumentų rengimo ir teritorijų planavimo proceso valstybinės priežiūros informacinėje sistemoje (TPDRIS) per visą teritorijų planavimo dokumentų rengimo laikotarpį iki viešo susirinkimo pabaigos. Teikiant pasiūlymus, privalu nurodyti vardą, pavardę, adresą ir motyvus, kuriais pagrindžiamas pasiūlymas.

Informacija apie galimybes susipažinti su parengto teritorijų planavimo dokumento sprendiniais, viešos ekspozicijos ir viešo svarstymo vietą ir laiką, bus informuojama papildomai, vadovaujantis Visuomenės informavimo, konsultavimo ir dalyvavimo priimančiais sprendimus dėl teritorijų planavimo nuostatomis.

Visa informacija apie projekto rengimo eigą skelbiama internetiniuose tinklapiuose: <http://www.klaipeda.lt> (<http://www.xn--klaipda-x8a.lt/>); <https://tpdris.planuojustatau.lt/> (TPD Nr. K-VT-21-24-458).

visi projekto dokumentai čia (<https://www.klaipeda.lt/teritoriju-planavimo-viesumas-nuo-2023-m./skelbimai/skelbimai-apie-rengiamus-teritoriju-planavimo-dokumentus/11158/informacija-apie-parengta-poilsio-parko-prie-herkaus-manto-gatves-klaipedoje-detaliojo-plano-korekturos-zemes->

 Tel. +370 700 15100(tel:37070015100)

 [agentura@ssva.lt](mailto:agentura@ssva.lt)(mailto:agentura@ssva.lt)

Pranešti apie klaidą (mailto:agentura@ssva.lt?subject=Portale www.planuojustatau.lt pastebėta klaida!&body=Pastebėtos klaidos aprašymas:)



LIETUVOS RESPUBLIKOS  
APLINKOS MINISTERIJA (<https://am.lrv.lt/>)

NAM administratoriams

([https://www.planuojustatau.lt/auth/realms/eptp/protocol/openid-connect/auth?response\\_type=none&client\\_id=eptpwebadmin&redirect\\_uri=https%3A%2F%2Fwww.planuojustatau.lt%2Feptp\\_vartai-web%2Flogin&login=true&scope=openid&kc\\_idp\\_hint=adminlogin](https://www.planuojustatau.lt/auth/realms/eptp/protocol/openid-connect/auth?response_type=none&client_id=eptpwebadmin&redirect_uri=https%3A%2F%2Fwww.planuojustatau.lt%2Feptp_vartai-web%2Flogin&login=true&scope=openid&kc_idp_hint=adminlogin))

© 2020 Lietuvos Respublikos Aplinkos Ministerija.



## 2.14 14 PRIEDAS

Informacija apie parengtus Poilsio parko prie Herkaus Manto gatvės, Klaipėdoje, detaliojo plano, patvirtinto Klaipėdos miesto savivaldybės tarybos 2004 m. birželio 3 d. sprendimu Nr. 1-234, korektūros suplanuotos teritorijos dalyje – žemės sklypuose, koreguojamame detalijame plane pažymėtiais Nr. 4, Nr. 5 ir Nr. 6 sprendinius 2025 m. gegužės 14 d. paskelbta Klaipėdos miesto savivaldybės interneto svetainėje [www.klaipeda.lt](http://www.klaipeda.lt)

5/15/25, 11:33 PM

Informacija apie parengtus ir viešai svarstyti teikiamus Poilsio parko prie Herkaus Manto gatvės detaliojo plano korektūros su...

### Informacija apie parengtus ir viešai svarstyti teikiamus Poilsio parko prie Herkaus Manto gatvės detaliojo plano korektūros suplanuotos teritorijos dalyje – žemės sklypuose, ...

2025-05-14



Klauskite įrašo

Sukurta garseja.lt

00:00

1x

06:47

Informuojame apie parengtus ir viešai svarstyti teikiamus Poilsio parko prie Herkaus Manto gatvės, Klaipėdoje, detaliojo plano, patvirtinto Klaipėdos miesto savivaldybės tarybos 2004 m. birželio 3 d. sprendimu Nr. 1-234, korektūros suplanuotos teritorijos dalyje – žemės sklypuose, koreguojamame detalijame plane pažymėtiais Nr. 4, Nr. 5 ir Nr. 6 sprendinius.

**Planavimo pagrindas:** Klaipėdos miesto savivaldybės administracijos direktoriaus 2024 m. birželio 11 d. įsakymas Nr. AD2-472 „Dėl vietovės lygmens teritorijų planavimo dokumento korektūros rengimo ir tikslų“. **Planavimo darbų programa** patvirtinta 2024 m. birželio 18 d. įsakymu Nr. AD1-525 „Dėl planavimo darbų programos patvirtinimo“.

**Planuojamos teritorijos adresas:** žemės sklypai koreguojamame detalijame plane pažymėti Nr. 4, Nr. 5 ir Nr. 6 (neregistruoti), šalia Lideikio ir H. Manto gatvių.

**Planuojamos teritorijos plotas** – apie 2,4822 ha.

**Teritorijų planavimo rūšis ir lygmuo:** kompleksinio teritorijų planavimo dokumentas, vietovės lygmens.

**Planavimo organizatorius:** Klaipėdos miesto savivaldybės administracijos direktorius, adresas: Liepų g. 11, 92138 Klaipėda, internetinė svetainė [www.klaipeda.lt](http://www.klaipeda.lt), el. paštas [planavimas@klaipeda.lt](mailto:planavimas@klaipeda.lt). **Kontaktinis asmuo** (projekto kuratorė) – Klaipėdos miesto savivaldybės administracijos Urbanistikos ir architektūros skyriaus vyriausioji specialistė Lina Požanovskienė, tel. Nr. +370 46 219409, el. paštas [lina.pozanovskiene@klaipeda.lt](mailto:lina.pozanovskiene@klaipeda.lt).

**Koreguojamo detaliojo plano rengėjas:** „Quinary urbana“ MB, P. Žadeikos g. 12-14, 06320 Vilnius, tel. (+370) 611 16985, el. p. [info@quinary.lt](mailto:info@quinary.lt). Projekto vadovė Lina Panavaitė.

**Planavimo tikslai:** teisės aktų nustatyta tvarka atlikti žemės sklypų ribų ir ploto pakeitimus (sujungiant ir (ar) perdalijant žemės sklypus), detalizuojant bendrojo plano sprendinius naujai suformuotiems žemės sklypams nustatyti teritorijos naudojimo reglamento reikalavimus, neprieštaraujančius įstatymų ir kitų teisės aktų reikalavimams bei Teritorijų planavimo įstatymo 4 straipsnio 4 dalyje nurodytų teritorijų planavimo dokumentų sprendiniams.

**Planavimo uždaviniai:** detalizuojant savivaldybės lygmens bendrajame plane nustatytus teritorijos naudojimo privalomuosius reikalavimus, nustatyti planuojamos teritorijos naudojimo reglamento reikalavimus; suformuoti optimalią urbanistinę struktūrą; suplanuoti optimalų inžinerinių komunikacijų koridorių tinklą; numatyti priemones nekilnojajamam kultūros paveldui išsaugoti ir naudoti; numatyti teritorijas želdynų plėtrai, priemones jiems atkurti, esamų apsaugai ir naudojimui.

**Papildomi planavimo uždaviniai:** išsaugoti kraštovaizdžio savitumą; patikslinti Savivaldybės bendrajame plane numatytų miškų ir valstybinės reikšmės miškų plotų, atskirųjų želdynų, bendrojo naudojimo teritorijų ribas; nurodyti teritorijas, kuriose numatoma miško žemę paversti kitomis naudmenomis; numatyti pėsčiųjų, dviračių takų ryšių sistemą, kitas susisiekimo komunikacijas ir joms funkcionuoti reikalingų servitutų poreikį; numatyti funkcinis bei kompozicinius ryšius su gretimomis teritorijomis; prireikus nurodyti nustatytas ir (ar) nustatyti konkrečias Lietuvos Respublikos specialiuųjų žemės naudojimo sąlygų įstatyme nurodytas teritorijas, kuriose taikomos specialiosios žemės naudojimo sąlygos.

**Strateginis pasekmių aplinkai vertinimas (SPAV):** neatliekamas.

**Planavimo terminai:** 2024–2025 m.

**Detaliojo plano rengimo etapai:** parengiamasis, rengimo, baigiamasis.

<https://www.klaipeda.lt/lt/teritoriju-planavimo-viesumas-nuo-2023-m./skelbimai/skelbimai-apie-rengiamus-teritoriju-planavimo-dokumentus/11158/>...

1/3



5/15/25, 11:33 PM Informacija apie parengtus ir viešai svarstyti teikiamus Poilsio parko prie Herkaus Manto gatvės detaliojo plano korektūros su...  
Susipažinti su parengtu planavimo dokumentu tvarka.

Su parengtais detaliojo plano korektūros sprendimais visuomenė gali susipažinti bendrąja tvarka nuo 2025 m. gegužės 21 d. iki 2025 m. birželio 4 d. imtinai:

- Planavimo organizatoriaus – Klaipėdos miesto savivaldybės administracijos patalpose, (Liepų g. 11, LT-91502, Klaipėda) darbo dienomis nuo 8:00 iki 17:00 (penktadienį iki 15:45) (kontaktinis asmuo Lina Požanovskienė 8 46 21 94 09) ir internetiniame puslapyje [klaipeda.lt](http://klaipeda.lt).
- LR teritorijų planavimo dokumentų rengimo ir teritorijų planavimo proceso valstybinės priežiūros informacinėje sistemoje (tpdris.lt, TPD Nr. K-VT-21-24-458);

**Vieša sprendinių ekspozicija vyks nuo 2025 m. gegužės 21 d. iki 2025 m. birželio 4 d. darbo dienomis nuo 8:00 iki 17:00 val.** Klaipėdos miesto savivaldybės pastato (adreso: Liepų g. 11, Klaipėda) I a. tambūro skelbimų lentoje, su sprendinių aiškinamojo rašto dokumentacija minėtu laikotarpiu bus galima susipažinti ten pat.

**Viešas susirinkimas įvyks 2025 m. birželio 4 d. 17:00 val.** Klaipėdos miesto savivaldybės administracijos patalpose (adreso: Liepų g. 11, Klaipėda), didžiajame pasitarimų kambaryje (II aukštas).

Teisės aktų nustatyta tvarka, nesant kriterijų, Strateginis pasekmių aplinkai vertinimas ir Planuojamos ūkinės poveikio aplinkai vertinimas neatliekamas.

**Pasiūlymų teikimas:** Pasiūlymus dėl teritorijų planavimo dokumento galima teikti raštu planavimo organizatoriui (šiuo skelbime nurodytu adresu) ir/ar Lietuvos Respublikos teritorijų planavimo dokumentų rengimo ir teritorijų planavimo proceso valstybinės priežiūros informacinėje sistemoje (TPDRIS) per visą teritorijų planavimo dokumentų rengimo laikotarpį iki viešo susirinkimo pabaigos. Teikiant pasiūlymus, privalu nurodyti vardą, pavardę, adresą ir motyvus, kuriais pagrindžiamas pasiūlymas.

**Apskundimo tvarka:** planavimo organizatoriaus atsakymas per 10 darbo dienų gali būti apskūstas teritorijų planavimo valstybinę priežiūrą atliekančiai institucijai – Valstybinės teritorijų planavimo ir statybos inspekcijos prie Aplinkos ministerijos Teritorijų planavimo valstybinės priežiūros departamento Pirmajam teritorijų planavimo priežiūros skyriui (L. Sapiegos g. 12, Kaunas).

Visa informacija apie projekto rengimo eigą skelbiama internetiniuose tinklapiuose: <http://www.klaipeda.lt>, <https://tpdris.planuojustatau.lt/> (TPD Nr. K-VT-21-24-458).

PRIDEDAMA:

Sprendinių aiškinamasis raštas

Sprendinių pagrindinis brėžinys

Sprendinių inžinerinės infrastruktūros brėžinys

Sprendinių želdinių vertinimo ir gamtinės aplinkos brėžinys

Konsultavimas



5/15/25, 11:33 PM

Informacija apie parengtus ir viešai svarstyti teikiamus Poilsio parko prie Herkaus Manto gatvės detaliojo plano korektūros su...



## Klaipėda

Klaipėdos miesto savivaldybės administracija  
Biudžetinė įstaiga. Įstaiga registruota  
Juridinių asmenų registre  
Įstaigos kodas: 188710823  
Liepų g. 11, 92138 Klaipėda  
Tel. +370 46 396 066  
El. p. info@klaipeda.lt

### Naujienlaiškis

El. pašto adresas 

- Struktūra ir kontaktinė informacija
- Kur kreiptis
- Dažniausiai užduodami klausimai
- Asmenis aptarnaujančių padalinių darbo laikas
- Asmenų priėmimo grafikas
- Jūsų nuomonė dėl aptarnavimo
- Karjera
- Studentų praktika
- Piliečių chartija
  - Klaipėdos miesto savivaldybės piliečių chartija
  - Klaipėdos miesto savivaldybės socialinės paramos chartija
- PRANEŠĖJŲ APSAUGA, VIDINIS KANALAS
- Projektiniai pasiūlymai
- Administracinė informacija
  - Nuostatai
  - Veiklos sritys
  - Planavimo dokumentai
  - Ūkio subjektų priežiūra
  - Apklausos
  - Apklausų rezultatai
  - Lygių galimybių politika
- Teisinė informacija
  - Nemokama teisinė pagalba
  - Teisės aktai
  - Teisės aktų projektai
  - Darbo apmokėjimo sistemos aprašas
  - Tyrimai ir analizės
  - Teisės aktų pažeidimai
  - Teisinio reguliavimo stebėseną
  - Asmens duomenų apsauga
- Ataskaitos
  - Biudžeto vykdymo ataskaitų rinkiniai
  - Finansinių ataskaitų rinkiniai
  - Savivaldybės finansiniai įsipareigojimai
- Viešieji pirkimai, konkursai
  - Viešieji pirkimai
  - Nekilnojamo turto konkursai
- Informacija apie darbuotojus
  - Darbo užmokestis
  - Paskatinimai ir apdovanojimai
  - Viešųjų ir privačių in derinimas
  - Tarnybiniai lengvieji automobiliai
- Korupcijos prevencija
- ES finansuojami projektai
- Valstybės biudžeto finansuojami projektai
- Atviri duomenys
- Nuorodos
- Miesto nuotraukų galerijos
- Kalbos patarimai

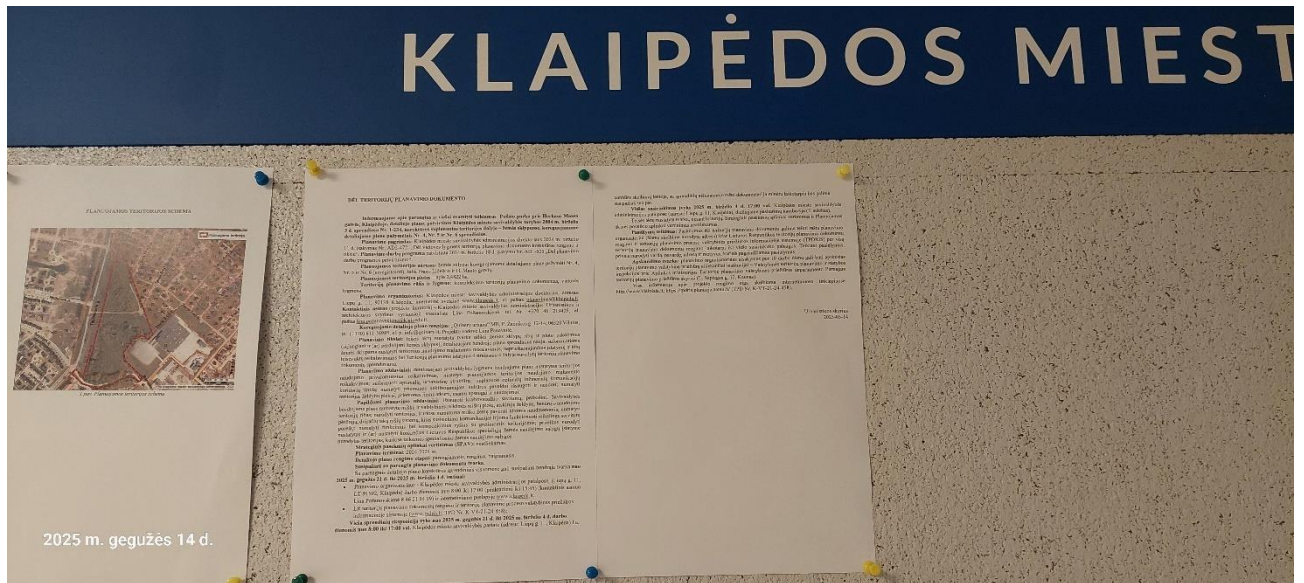
2024 © Visos teisės saugomos. Sprendimas: UAB "Fresh Media"  Praneškite apie netikslumus svetainėje  

**Konsultavimas** 



## 2.15 15 PRIEDAS

Informacija apie parengtus Poilsio parko prie Herkaus Manto gatvės, Klaipėdoje, detaliojo plano, patvirtinto Klaipėdos miesto savivaldybės tarybos 2004 m. birželio 3 d. sprendimu Nr. 1-234, korektūros suplanuotos teritorijos dalyje – žemės sklypuose, koreguojamame detalijame plane pažymėtiais Nr. 4, Nr. 5 ir Nr. 6 sprendinius 2025 m. gegužės 14 d. paskelbta Klaipėdos miesto savivaldybės administracijos skelbimų lentoje.





## 2.16 16 PRIEDAS

Informacija apie parengtus Poilsio parko prie Herkaus Manto gatvės, Klaipėdoje, detaliojo plano, patvirtinto Klaipėdos miesto savivaldybės tarybos 2004 m. birželio 3 d. sprendimu Nr. 1-234, korektūros suplanuotos teritorijos dalyje – žemės sklypuose, koreguojamame detalijame plane pažymėtais Nr. 4, Nr. 5 ir Nr. 6 sprendinius 2025 m. gegužės 14 d. paskelbta LR Teritorijų planavimo dokumentų rengimo ir teritorijų planavimo proceso valstybinės priežiūros informacinėje sistemoje [www.tpdriis.planuojastatu.lt](http://www.tpdriis.planuojastatu.lt) (TPD Nr. K-VT-21-24-458)

TPS vartai



Susiję TP procesai / TPD kortelė / Dokumentų kortelė

Peržiūros režimas

TPD Nr. K-VT-21-24-458  
Dokumento tipas Informacinis pranešimas apie parengtus TPD sprendinius  
TPD pavadinimas Poilsio parko prie Herkaus Manto gatvės, Klaipėdoje, detaliojo plano, patvirtinto Klaipėdos miesto savivaldybės tarybos 2004 m. birželio 3 d. sprendimu Nr. 1-234, korektūra suplanuotos teritorijos dalyje – žemės sklypuose, koreguojamame detalijame plane pažymėtais Nr. 4, Nr. 5 ir Nr. 6 sprendiniais  
Pateikimo data 2025-05-14 10:01  
Dokumento registracijos numeris REG35222751  
Statusas Galiojantis

Dokumentas El. parašai Dokumentų istorija

Teikiamo pranešimo PDF byla

Tipas Teikiamas dokumentas

Bylos

Proceso byla 2025-05-12 R2-1477.pdf Parsisiųsti Peržiūrėti  
Nuasmeninta (viešinama) byla

Pridedami dokumentai

Nėra duomenų

Tel. +370 700 15100

agentura@ssva.lt

Pranešti apie klaidą



© 2020 Lietuvos Respublikos Aplinkos Ministerija.

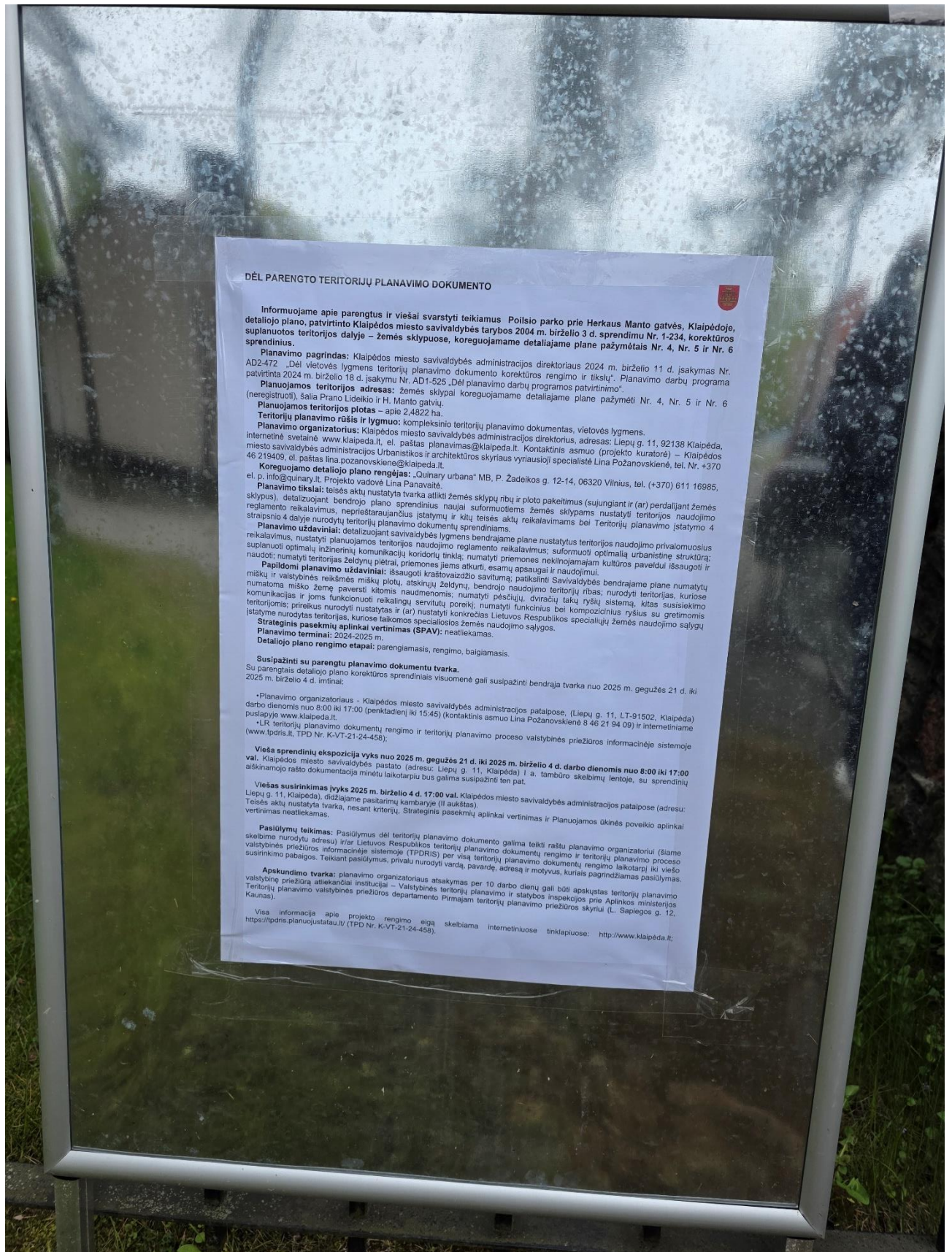


## 2.17 17 PRIEDAS

Informacija apie parengtus Poilsio parko prie Herkaus Manto gatvės, Klaipėdoje, detaliojo plano, patvirtinto Klaipėdos miesto savivaldybės tarybos 2004 m. birželio 3 d. sprendimu Nr. 1-234, korektūros suplanuotos teritorijos dalyje – žemės sklypuose, koreguojamame detalajame plane pažymėtiais Nr. 4, Nr. 5 ir Nr. 6 sprendinius 2025 m. gegužės 14 d. paskelbta informaciniame stende planuojamoje teritorijoje.







#### DĖL PARENGTO TERITORIJŲ PLANAVIMO DOKUMENTO

Informuojame apie parengtus ir viešai svarstyti teikiamus Poilsio parko prie Herkaus Manto gatvės, Klaipėdoje, detaliojo plano, patvirtinto Klaipėdos miesto savivaldybės tarybos 2004 m. birželio 3 d. sprendimu Nr. 1-234, korektūros suplanuotos teritorijos dalyje – žemės sklypuose, koreguojamame detalajame plane pažymėtais Nr. 4, Nr. 5 ir Nr. 6 sprendinius.

**Planavimo pagrindas:** Klaipėdos miesto savivaldybės administracijos direktoriaus 2024 m. birželio 11 d. įsakymas Nr. AD2-472 „Dėl vietovės lygmens teritorijų planavimo dokumento korektūros rengimo ir tikslų“. Planavimo darbų programa patvirtinta 2024 m. birželio 18 d. įsakymu Nr. AD1-525 „Dėl planavimo darbų programos patvirtinimo“.

**Planuojamos teritorijos adresas:** žemės sklypai koreguojamame detalajame plane pažymėti Nr. 4, Nr. 5 ir Nr. 6 (neregistruoti), šalia Prano Lideikio ir H. Manto gatvių.

**Planuojamos teritorijos plotas** – apie 2,4822 ha.

**Teritorijų planavimo rūšis ir lygmuo:** kompleksinio teritorijų planavimo dokumentas, vietovės lygmens.

**Planavimo organizatorius:** Klaipėdos miesto savivaldybės administracijos direktorius, adresas: Liepų g. 11, 92138 Klaipėda, miesto savivaldybės administracijos Urbanistikos ir architektūros skyriaus vyriausioji specialistė Lina Požanovskienė, tel. Nr. +370 46 219400, el. paštas lina.pozanovskiene@klaipeda.lt.

**Koreguojamo detaliojo plano rengėjas:** „Quinary urbana“ MB, P. Žadeikos g. 12-14, 06320 Vilnius, tel. (+370) 611 16985, el. p. info@quinary.lt, Projekto vadovė Lina Panavaitė.

**Planavimo tikslai:** teisės aktų nustatyta tvarka atlikti žemės sklypų ribų ir ploto pakeltimus (sujungiant ir (ar) perdaliant žemės sklypus), detalizuojant bendrojo plano sprendinius naujai suformuotiems žemės sklypams nustatyti teritorijos naudojimo reikalavimus, neprieštaraujantiems įstatymų ir kitų teisės aktų reikalavimams bei Teritorijų planavimo įstatymo 4 straipsnio 4 dalyje nurodytų teritorijų planavimo dokumentų sprendiniams.

**Planavimo uždaviniai:** detalizuojant savivaldybės lygmens bendrajame plane nustatytus teritorijos naudojimo reikalavimus suplanuoti optimalių inžinerinių komunikacijų koridorių tinklą; numatyti priemones nekilnojamojo kultūros paveldui išsaugoti ir naudoti; numatyti teritorijas želdynų plėtrai, priemones žemės sklypams nustatyti teritorijos naudojimo reikalavimus, nustatyti planuojamos teritorijos naudojimo reglamento reikalavimus, suformuoti optimalių urbanistinių struktūrų; numatoma miško žemę paversti kitomis naudmenomis; numatyti pėsčiųjų, dviračių takų ryšių sistemą, kitas susisiekimo komunikacijas ir joms funkcionuoti reikalingų servitūtų poreikį; numatyti funkcinis bei kompozicinius ryšius su gretimomis teritorijomis; prireikus nurodyti nustatytas ir (ar) nustatyti konkrečias Lietuvos Respublikos specialią žemės naudojimo sąlygų įstatyme nurodytas teritorijas, kuriose taikomos specialiosios žemės naudojimo sąlygos.

**Strateginis pasekmių aplinkai vertinimas (SPAV):** neatliekamas.

**Planavimo terminai:** 2024-2025 m.

**Detaliojo plano rengimo etapai:** parengiamasis, rengimo, baigiamasis.

**Susipažinti su parengtu planavimo dokumentu tvarka.**

Su parengtais detaliojo plano korektūros sprendiniais visuomenė gali susipažinti bendraja tvarka nuo 2025 m. gegužės 21 d. iki 2025 m. birželio 4 d. imtinai:

• Planavimo organizatoriaus - Klaipėdos miesto savivaldybės administracijos patalpose, (Liepų g. 11, LT-91502, Klaipėda) darbo dienomis nuo 8:00 iki 17:00 (penktadienį iki 15:45) (kontaktinis asmuo Lina Požanovskienė 8 46 21 94 09) ir internetiniame puslapyje [www.klaipeda.lt](http://www.klaipeda.lt)

• LR teritorijų planavimo dokumentų rengimo ir teritorijų planavimo proceso valstybinės priežiūros informacinėje sistemoje ([www.tpdri.lt](http://www.tpdri.lt), TPD Nr. K-VT-21-24-458);

**Vieša sprendinių ekspozicija vyks nuo 2025 m. gegužės 21 d. iki 2025 m. birželio 4 d. darbo dienomis nuo 8:00 iki 17:00 val.** Klaipėdos miesto savivaldybės pastato (adresas: Liepų g. 11, Klaipėda) I a. tambūro skelbimų lentoje, su sprendinių atskirumo rašto dokumentacija minėtu laikotarpiu bus galima susipažinti ten pat.

**Viešas susirinkimas įvyks 2025 m. birželio 4 d. 17:00 val.** Klaipėdos miesto savivaldybės administracijos patalpose (adresas: Liepų g. 11, Klaipėda); didžiąją pasitarimų kambarį (II aukštas). Teisės aktų nustatyta tvarka, nesant kriterijų, Strateginis pasekmių aplinkai vertinimas ir Planuojamos ūkinės poveikio aplinkai vertinimas neatliekamas.

**Pasiūlymų teikimas:** Pasiūlymus dėl teritorijų planavimo dokumento galima teikti raštu planavimo organizatoriui (šiamе skelbime nurodytu adresu) ir/ar Lietuvos Respublikos teritorijų planavimo dokumentų rengimo ir teritorijų planavimo proceso valstybinės priežiūros informacinėje sistemoje (TPDRIS) per visą teritorijų planavimo dokumentų rengimo laikotarpį iki viešo susirinkimo pabaigos. Teikiant pasiūlymus, privalu nurodyti vardą, pavardę, adresą ir motyvus, kuriais pagrindžiamas pasiūlymas.

**Apskundimo tvarka:** planavimo organizatoriaus atsakymas per 10 darbo dienų gali būti apskustas teritorijų planavimo valstybinę priežiūrą atliekančiai institucijai – Valstybinės teritorijų planavimo ir statybos inspekcijos prie Aplinkos ministerijos (Kaukas).

Visa informacija apie projekto rengimo eigą skelbiama internetiniuose tinklalapiuose: <http://www.klaipeda.lt>; <https://tpdri.lt>; <https://tpdri.lt/planuojamajam> (TPD Nr. K-VT-21-24-458).



## 2.18 18 PRIEDAS

Informacija apie parengtus Poilsio parko prie Herkaus Manto gatvės, Klaipėdoje, detaliojo plano, patvirtinto Klaipėdos miesto savivaldybės tarybos 2004 m. birželio 3 d. sprendimu Nr. 1-234, korektūros suplanuotos teritorijos dalyje – žemės sklypuose, koreguojamame detalijame plane pažymėtais Nr. 4, Nr. 5 ir Nr. 6 sprendinius 2025 m. gegužės 14 d. išsiųsta planuojamos teritorijos seniūnaičiams

### Lina Panavaitė | Quinary urbana

**From:** Lina Požanovskienė <Lina.Pozanovskiene@klaipeda.lt>  
**Sent:** trečiadienis 2025 m. gegužė 14 15:22  
**To:** Seniūnaičiai  
**Subject:** Informacinis pranešimas

Labą dieną, Klaipėdos miesto savivaldybė informuoja apie parengtus ir viešai svarstyti teikiamus Poilsio parko prie Herkaus Manto gatvės, Klaipėdoje, detaliojo plano, patvirtinto Klaipėdos miesto savivaldybės tarybos 2004 m. birželio 3 d. sprendimu Nr. 1-234, korektūros suplanuotos teritorijos dalyje – žemės sklypuose, koreguojamame detalijame plane pažymėtais Nr. 4, Nr. 5 ir Nr. 6 sprendinius.

Visą informaciją rasite nuorodoje:

[Informacija apie parengtus ir viešai svarstyti teikiamus Poilsio parko prie Herkaus Manto gatvės detaliojo plano korektūros suplanuotos teritorijos dalyje – žemės sklypuose, koreguojamame detalijame plane pažymėtais Nr. 4, Nr. 5 ir Nr. 6 sprendinius](#)

Su pagarba

**Lina Požanovskienė**

Klaipėdos miesto savivaldybės administracijos  
Urbanistikos ir architektūros departamento  
Urbanistikos skyriaus vyriausioji specialistė



+370 46 21 94 09

[www.klaipeda.lt/](http://www.klaipeda.lt/)

Liepų g. 11, Klaipėda, LT-92138



Šiame laiške bei jo prieduose pateikta informacija gali būti konfidenciali ir skirta tik tam asmeniui, kuriam ji adresuota. Jeigu nesate adresatas, tai neturite teisės šio laiško ar jo priedų kopijuoti, platinti ar kitaip panaudoti jo turinio. Jei Jūs gavote šį laišką per klaidą, prašome nedelsiant pranešti jo siuntėjui bei iškart ištrinti šį laišką ir jo priedus iš Jūsų sistemos.



## 2.19 19 PRIEDAS

Informacija apie parengtus Poilsio parko prie Herkaus Manto gatvės, Klaipėdoje, detaliojo plano, patvirtinto Klaipėdos miesto savivaldybės tarybos 2004 m. birželio 3 d. sprendimu Nr. 1-234, korektūros suplanuotos teritorijos dalyje – žemės sklypuose, koreguojamame detalijame plane pažymėtais Nr. 4, Nr. 5 ir Nr. 6 sprendinius 2025 m. gegužės 14 d. išsiųsta planuojamos teritorijos ir kaimyninių žemės sklypų valdytojams ar naudotojams, jų deklaruotos gyvenamosios vietos adresais. Lietuvos Respublikos asmens duomenų teisinės apsaugos įstatymu, TPDRIS informacinėje sistemoje pateikiama nuasmeninta informacija (pilnos apimties informaciją saugo planavimo organizatorius ir detaliojo plano rengėjas).

**Elektroninio dokumento nuorašas**



### KLAIPĖDOS MIESTO SAVIVALDYBĖS ADMINISTRACIJA

Pagal pridedamą sąrašą

#### DĖL TERITORIJŲ PLANAVIMO DOKUMENTO

**Informuojame apie parengtus ir viešai svarstyti teikiamus Poilsio parko prie Herkaus Manto gatvės, Klaipėdoje, detaliojo plano, patvirtinto Klaipėdos miesto savivaldybės tarybos 2004 m. birželio 3 d. sprendimu Nr. 1-234, korektūros suplanuotos teritorijos dalyje – žemės sklypuose, koreguojamame detalijame plane pažymėtais Nr. 4, Nr. 5 ir Nr. 6 sprendinius.**

**Planavimo pagrindas:** Klaipėdos miesto savivaldybės administracijos direktoriaus 2024 m. birželio 11 d. įsakymas Nr. AD2-472 „Dėl vietovės lygmens teritorijų planavimo dokumento korektūros rengimo ir tikslų“. Planavimo darbų programa patvirtinta 2024 m. birželio 18 d. įsakymu Nr. AD1-525 „Dėl planavimo darbų programos patvirtinimo“.

**Planuojamos teritorijos adresas:** žemės sklypai koreguojamame detalijame plane pažymėti Nr. 4, Nr. 5 ir Nr. 6 (neregistruoti), šalia Prano Lideikio ir H. Manto gatvių. Planuojamos teritorijos plotas – apie 2,4822 ha.

**Teritorijų planavimo rūšis ir lygmuo:** kompleksinio teritorijų planavimo dokumentas, vietovės lygmens.

**Planavimo organizatorius:** Klaipėdos miesto savivaldybės administracijos direktorius, adresas: Liepų g. 11, 92138 Klaipėda, internetinė svetainė [www.klaipeda.lt](http://www.klaipeda.lt), el. paštas [planavimas@klaipeda.lt](mailto:planavimas@klaipeda.lt). **Kontaktinis asmuo** (projekto kuratorė) – Klaipėdos miesto savivaldybės administracijos Urbanistikos ir architektūros skyriaus vyriausioji specialistė Lina Požanovskienė, tel. Nr. +370 46 219409, el. paštas [lina.pozanovskiene@klaipeda.lt](mailto:lina.pozanovskiene@klaipeda.lt).

**Koreguojamo detaliojo plano rengėjas:** „Quinary urbana“ MB, P. Žadeikos g. 12-14, 06320 Vilnius, tel. (+370) 611 16985, el. p. [info@quinary.lt](mailto:info@quinary.lt). Projekto vadovė Lina Panavaitė.

**Planavimo tikslai:** teisės aktų nustatyta tvarka atlikti žemės sklypų ribų ir ploto pakeitimus (sujungiant ir (ar) perdalijant žemės sklypus), detalizuojant bendrojo plano sprendinius naujai suformuotiems žemės sklypams nustatyti teritorijos naudojimo reglamento reikalavimus, neprieštaraujančius įstatymų ir kitų teisės aktų reikalavimams bei Teritorijų planavimo įstatymo 4 straipsnio 4 dalyje nurodytų teritorijų planavimo dokumentų sprendiniams.

**Planavimo uždaviniai:** detalizuojant savivaldybės lygmens bendrajame plane nustatytus teritorijos naudojimo privalomuosius reikalavimus, nustatyti planuojamos teritorijos naudojimo reglamento reikalavimus; suformuoti optimalią urbanistinę struktūrą; suplanuoti optimalų inžinerinių komunikacijų koridorių tinklą; numatyti priemones nekilnojajamajam kultūros paveldui išsaugoti ir naudoti; numatyti teritorijas želdynų plėtrai, priemones jiems atkurti, esamų apsaugai ir naudojimui.

**Papildomi planavimo uždaviniai:** išsaugoti kraštovaizdžio savitumą; patikslinti Savivaldybės bendrajame plane numatytų miškų ir valstybinės reikšmės miškų plotų, atskirųjų želdynų, bendrojo naudojimo teritorijų ribas; nurodyti teritorijas, kuriose numatoma miško žemę paversti kitomis naudmenomis; numatyti pėsčiųjų, dviračių takų ryšių sistemą, kitas susisiekimo komunikacijas ir joms funkcionuoti reikalingų servitutų

Biudžetinė įstaiga, Liepų g. 11, LT-92138 Klaipėda

Tel. (0 46) 39 60 08, faks. (0 46) 41 00 47, el. p. [info@klaipeda.lt](mailto:info@klaipeda.lt)

Duomenys kaupiami ir saugomi Juridinių asmenų registre, kodas 188710823



poreikį; numatyti funkcinius bei kompozicinius ryšius su gretimomis teritorijomis; prireikus nurodyti nustatytas ir (ar) nustatyti konkrečias Lietuvos Respublikos specialiųjų žemės naudojimo sąlygų įstatyme nurodytas teritorijas, kuriose taikomos specialiosios žemės naudojimo sąlygos.

**Strateginis pasekmių aplinkai vertinimas (SPAV):** neatliekamas.

**Planavimo terminai:** 2024-2025 m.

**Detaliojo plano rengimo etapai:** parengiamasis, rengimo, baigiamasis.

Teisės aktų nustatyta tvarka, nesant kriterijų, Strateginis pasekmių aplinkai vertinimas ir Planuojamos ūkinės poveikio aplinkai vertinimas neatliekamas.

**Susipažinti su parengtu planavimo dokumentu tvarka.** Su parengtais detaliojo plano korektūros sprendiniais visuomenė gali susipažinti bendrąja tvarka **nuo 2025 m. gegužės 21 d. iki 2025 m. birželio 4 d. imtinai:**

- Planavimo organizatoriaus - Klaipėdos miesto savivaldybės administracijos patalpose, (Liepų g. 11, LT-91502, Klaipėda) darbo dienomis nuo 8:00 iki 17:00 (penktadienį iki 15:45) (kontaktinis asmuo Lina Požanovskienė 8 46 21 94 09) ir internetiniame puslapyje [www.klaipeda.lt](http://www.klaipeda.lt).
- LR teritorijų planavimo dokumentų rengimo ir teritorijų planavimo proceso valstybinės priežiūros informacinėje sistemoje ([www.tpdris.lt](http://www.tpdris.lt), TPD Nr. K-VT-21-24-458).

**Vieša sprendinių ekspozicija vyks nuo 2025 m. gegužės 21 d. iki 2025 m. birželio 4 d. darbo dienomis nuo 8:00 iki 17:00 val.** Klaipėdos miesto savivaldybės pastato (adresas: Liepų g. 11, Klaipėda) I a. tambūro skelbimų lentoje, su sprendinių aiškinamojo rašto dokumentacija minėtu laikotarpiu bus galima susipažinti ten pat.

**Viešas susirinkimas įvyks 2025 m. birželio 4 d. 17:00 val.** Klaipėdos miesto savivaldybės administracijos patalpose (adresas: Liepų g. 11, Klaipėda), didžiajame pasitarimų kambaryje (II aukštas).

**Pasiūlymų teikimas:** Pasiūlymus dėl teritorijų planavimo dokumento galima teikti raštu planavimo organizatoriui (šiam skelbime nurodytu adresu) ir/ar Lietuvos Respublikos teritorijų planavimo dokumentų rengimo ir teritorijų planavimo proceso valstybinės priežiūros informacinėje sistemoje (TPDRIS) per visą teritorijų planavimo dokumentų rengimo laikotarpį iki viešo susirinkimo pabaigos. Teikiant pasiūlymus, privalu nurodyti vardą, pavardę, adresą ir motyvus, kuriais pagrindžiamas pasiūlymas.

**Apskundimo tvarka:** planavimo organizatoriaus atsakymas per 10 darbo dienų gali būti apskųstas teritorijų planavimo valstybinę priežiūrą atliekančiai institucijai – Valstybinės teritorijų planavimo ir statybos inspekcijos prie Aplinkos ministerijos Teritorijų planavimo valstybinės priežiūros departamento Pirmajam teritorijų planavimo priežiūros skyriui (L. Sapiegos g. 12, Kaunas).

Visa informacija apie projekto rengimo eigą skelbiama internetiniuose tinklapiuose: <http://www.klaipeda.lt>; <https://tpdris.planuojatau.lt/> (TPD Nr. K-VT-21-24-458).

Pagarbiai

Administravimo departamento direktorius,  
atliekantis Savivaldybės administracijos direktoriaus funkcijas  
Mačiulaitis

Gintautas

Lina Požanovskienė, tel. (0 46) 21 94 09, el. p. [lina.pozanovskiene@klaipeda.lt](mailto:lina.pozanovskiene@klaipeda.lt)



<b>DETALŪS METADUOMENYS</b>	
<b>Dokumento sudarytojas (-ai)</b>	Klaipėdos miesto savivaldybė 188710823, Liepų g. 11, LT-91502, Klaipėda
<b>Dokumento pavadinimas (antraštė)</b>	DĖL TERITORIJŲ PLANAVIMO DOKUMENTO
<b>Dokumento registracijos data ir numeris</b>	2025-05-12 Nr. (4.39E)-R2-1477
<b>Dokumento gavimo data ir dokumento gavimo registracijos numeris</b>	–
<b>Dokumento specifikacijos identifikavimo žymuo</b>	ADOC-V1.0
<b>Parašo paskirtis</b>	Pasirašymas
<b>Parašą sukūrusio asmens vardas, pavardė ir pareigos</b>	Gintautas Mačiulaitis, pavaduoja, SAVIVALDYBĖS ADMINISTRACIJOS DIREKTORIUS
<b>Sertifikatas išduotas</b>	GINTAUTAS MAČIULAITIS LT
<b>Parašo sukūrimo data ir laikas</b>	2025-05-12 10:29:28 (GMT+03:00)
<b>Parašo formatas</b>	XAdES-T
<b>Laiko žymoje nurodytas laikas</b>	2025-05-12 10:29:46 (GMT+03:00)
<b>Informacija apie sertifikavimo paslaugų teikėją</b>	SK ID Solutions EID-Q 2021E, SK ID Solutions AS EE
<b>Sertifikato galiojimo laikas</b>	2024-12-30 11:11:28 – 2029-12-30 23:59:59
<b>Informacija apie būdus, naudotus metaduomenų vientisumui užtikrinti</b>	"Registravimas" paskirties metaduomenų vientisumas užtikrintas naudojant "RCSC IssuingCA-2, VI Registru Centras - i.k. 124110246 LT" išduotą sertifikatą "Dokumentų valdymo sistema Avily, Klaipėdos miesto savivaldybės administracija, i.k. 188710823 LT", sertifikatas galioja nuo 2024-12-18 09:57:58 iki 2027-12-18 09:57:58
<b>Pagrindinio dokumento priedų skaičius</b>	–
<b>Pagrindinio dokumento pridedamų dokumentų skaičius</b>	–
<b>Priedamo dokumento sudarytojas (-ai)</b>	–
<b>Priedamo dokumento pavadinimas (antraštė)</b>	–
<b>Priedamo dokumento registracijos data ir numeris</b>	–
<b>Programinės įrangos, kuria naudojantis sudarytas elektroninis dokumentas, pavadinimas</b>	Dokumentų valdymo sistema Avily, versija 3.5.78.2
<b>Informacija apie elektroninio dokumento ir elektroninio (-ių) parašo (-ų) tikrinimą (tikrinimo data)</b>	Atitinka specifikacijos keliamus reikalavimus. Visi dokumente esantys elektroniniai parašai galioja (2025-05-12 10:43:00)
<b>Paieškos nuoroda</b>	–
<b>Papildomi metaduomenys</b>	Nuorašą suformavo 2025-05-12 10:43:00 Dokumentų valdymo sistema Avily



Nuorašas



## KLAIPĖDOS MIESTO SAVIVALDYBĖS ADMINISTRACIJA

UAB „Iacob“  
Architektų a. 3, Aukštkiemiai,  
Sendvario sen., Klaipėdos r. sav.  
92359

### DĖL TERITORIJŲ PLANAVIMO DOKUMENTO

**Informuojame apie parengtus ir viešai svarstyti teikiamus Poilsio parko prie Herkaus Manto gatvės, Klaipėdoje, detaliojo plano, patvirtinto Klaipėdos miesto savivaldybės tarybos 2004 m. birželio 3 d. sprendimu Nr. 1-234, korektūros suplanuotos teritorijos dalyje – žemės sklypuose, koreguojamame detaliam plane pažymėtais Nr. 4, Nr. 5 ir Nr. 6 sprendinius.**

**Planavimo pagrindas:** Klaipėdos miesto savivaldybės administracijos direktoriaus 2024 m. birželio 11 d. įsakymas Nr. AD2-472 „Dėl vietovės lygmens teritorijų planavimo dokumento korektūros rengimo ir tikslų“. Planavimo darbų programa patvirtinta 2024 m. birželio 18 d. įsakymu Nr. AD1-525 „Dėl planavimo darbų programos patvirtinimo“.

**Planuojamos teritorijos adresas:** žemės sklypai koreguojamame detaliam plane pažymėti Nr. 4, Nr. 5 ir Nr. 6 (neregistruoti), šalia Prano Lideikio ir H. Manto gatvių. Planuojamos teritorijos plotas – apie 2,4822 ha.

**Teritorijų planavimo rūšis ir lygmuo:** kompleksinio teritorijų planavimo dokumentas, vietovės lygmens.

**Planavimo organizatorius:** Klaipėdos miesto savivaldybės administracijos direktorius, adresas: Liepų g. 11, 92138 Klaipėda, internetinė svetainė [www.klaipeda.lt](http://www.klaipeda.lt), el. paštas [planavimas@klaipeda.lt](mailto:planavimas@klaipeda.lt). Kontaktinis asmuo (projekto kuratorė) – Klaipėdos miesto savivaldybės administracijos Urbanistikos ir architektūros skyriaus vyriausioji specialistė Lina Požanovskienė, tel. Nr. +370 46 219409, el. paštas [lina.pozanovskiene@klaipeda.lt](mailto:lina.pozanovskiene@klaipeda.lt).

**Koreguojamo detaliojo plano rengėjas:** „Quinary urbana“ MB, P. Žadeikos g. 12-14, 06320 Vilnius, tel. (+370) 611 16985, el. p. [info@quinary.lt](mailto:info@quinary.lt). Projekto vadovė Lina Panavaitė.

**Planavimo tikslai:** teisės aktų nustatyta tvarka atlikti žemės sklypų ribų ir ploto pakeitimus (sujungiant ir (ar) perdalijant žemės sklypus), detalizuojant bendrojo plano sprendinius naujai suformuotiems žemės sklypams nustatyti teritorijos naudojimo reglamento reikalavimus, neprieštaraujančius įstatymų ir

Biudžetinė įstaiga, Liepų g. 11, LT-92138 Klaipėda

Tel. (0 46) 39 60 08, faks. (0 46) 41 00 47, el. p. [info@klaipeda.lt](mailto:info@klaipeda.lt)

Duomenys kaupiami ir saugomi Juridinių asmenų registre, kodas 188710823



kitų teisės aktų reikalavimams bei Teritorijų planavimo įstatymo 4 straipsnio 4 dalyje nurodytų teritorijų planavimo dokumentų sprendiniams.

**Planavimo uždaviniai:** detalizuojant savivaldybės lygmens bendrajame plane nustatytus teritorijos naudojimo privalomuosius reikalavimus, nustatyti planuojamos teritorijos naudojimo reglamento reikalavimus; suformuoti optimalią urbanistinę struktūrą; suplanuoti optimalų inžinerinių komunikacijų koridorių tinklą; numatyti priemonės nekilnojamajam kultūros paveldui išsaugoti ir naudoti; numatyti teritorijas želdynų plėtrai, priemonės jiems atkurti, esamų apsaugai ir naudojimui.

**Papildomi planavimo uždaviniai:** išsaugoti kraštovaizdžio savitumą; patikslinti Savivaldybės bendrajame plane numatytų miškų ir valstybinės reikšmės miškų plotų, atskirųjų želdynų, bendrojo naudojimo teritorijų ribas; nurodyti teritorijas, kuriose numatoma miško žemę paversti kitomis naudmenomis; numatyti pėsčiųjų, dviračių takų ryšių sistemą, kitas susisiekimo komunikacijas ir joms funkcionuoti reikalingų servitutų poreikį; numatyti funkcinius bei kompozicinius ryšius su gretimomis teritorijomis; prireikus nurodyti nustatytas ir (ar) nustatyti konkrečias Lietuvos Respublikos specialiuųjų žemės naudojimo sąlygų įstatyme nurodytas teritorijas, kuriose taikomos specialiosios žemės naudojimo sąlygos.

**Strateginis pasekmių aplinkai vertinimas (SPAV):** neatliekamas.

**Planavimo terminai:** 2024-2025 m.

**Detaliojo plano rengimo etapai:** parengiamasis, rengimo, baigiamasis.

Teisės aktų nustatyta tvarka, nesant kriterijų, Strateginis pasekmių aplinkai vertinimas ir Planuojamos ūkinės poveikio aplinkai vertinimas neatliekamas.

**Susipažinti su parengtu planavimo dokumentu tvarka.** Su parengtais detaliojo plano korektūros sprendiniais visuomenė gali susipažinti bendrąja tvarka **nuo 2025 m. gegužės 21 d. iki 2025 m. birželio 4 d. imtinai:**

- Planavimo organizatoriaus - Klaipėdos miesto savivaldybės administracijos patalpose, (Liepų g. 11, LT-91502, Klaipėda) darbo dienomis nuo 8:00 iki 17:00 (penktadienį iki 15:45) (kontaktinis asmuo Lina Požanovskienė 8 46 21 94 09) ir internetiniame puslapyje [www.klaipeda.lt](http://www.klaipeda.lt).
- LR teritorijų planavimo dokumentų rengimo ir teritorijų planavimo proceso valstybinės priežiūros informacinėje sistemoje ([www.tpdris.lt](http://www.tpdris.lt), TPD Nr. K-VT-21-24-458).

**Vieša sprendinių ekspozicija vyks nuo 2025 m. gegužės 21 d. iki 2025 m. birželio 4 d. darbo dienomis nuo 8:00 iki 17:00 val.** Klaipėdos miesto savivaldybės pastato (adresu: Liepų g. 11, Klaipėda) I a. tambūro



skelbimų lentoje, su sprendinių aiškinamojo rašto dokumentacija minėtu laikotarpiu bus galima susipažinti ten pat.

**Viešas susirinkimas įvyks 2025 m. birželio 4 d. 17:00 val.** Klaipėdos miesto savivaldybės administracijos patalpose (adresu: Liepų g. 11, Klaipėda), didžiajame pasitarimų kambaryje (II aukštas).

**Pasiūlymų teikimas:** Pasiūlymus dėl teritorijų planavimo dokumento galima teikti raštu planavimo organizatoriui (šiam skelbime nurodytu adresu) ir/ar Lietuvos Respublikos teritorijų planavimo dokumentų rengimo ir teritorijų planavimo proceso valstybinės priežiūros informacinėje sistemoje (TPDRIS) per visą teritorijų planavimo dokumentų rengimo laikotarpį iki viešo susirinkimo pabaigos. Teikiant pasiūlymus, privalu nurodyti vardą, pavardę, adresą ir motyvus, kuriais pagrindžiamas pasiūlymas.

**Apskundimo tvarka:** planavimo organizatoriaus atsakymas per 10 darbo dienų gali būti apskųstas teritorijų planavimo valstybinę priežiūrą atliekančiai institucijai – Valstybinės teritorijų planavimo ir statybos inspekcijos prie Aplinkos ministerijos Teritorijų planavimo valstybinės priežiūros departamento Pirmajam teritorijų planavimo priežiūros skyriui (L. Sapiegos g. 12, Kaunas).

Visa informacija apie projekto rengimo eigą skelbiama internetiniuose tinklapiuose: <http://www.klaipėda.lt>; <https://tpdris.planuojustatau.lt/> (TPD Nr. K-VT-21-24-458).

Pagarbiai

Administravimo departamento direktorius, atliekantis  
Savivaldybės administracijos direktoriaus funkcijas  
Mačiulaitis

Gintautas



4

Lina Požanovskienė, tel. (0 46) 21 94 09, el. p. [lina.pozanovskiene@klaipeda.lt](mailto:lina.pozanovskiene@klaipeda.lt)



<b>DETALŪS METADUOMENYS</b>	
<b>Dokumento sudarytojas (-ai)</b>	Klaipėdos miesto savivaldybės administracija, Liepų g. 11, 91502, Klaipėda
<b>Dokumento pavadinimas (antraštė)</b>	DĖL TERITORIJŲ PLANAVIMO DOKUMENTO
<b>Dokumento registracijos data ir numeris</b>	2025-05-12 Nr. (4.39)-R2-1481
<b>Adresatas</b>	UAB "Iacob", Minijos g.123-4, 99324 Klaipėda
<b>Dokumentą vizavo.</b>	Urbanistikos skyriaus Skyriaus vedėjas, savivaldybės vyriausiasis architektas Marijus Mockus
<b>Veiksmo atlikimo data ir laikas</b>	2025-05-12 08:49:14
<b>Dokumentą vizavo.</b>	Departamento direktorius Kastytis Macijauskas
<b>Veiksmo atlikimo data ir laikas</b>	2025-05-12 09:51:55
<b>Dokumentą pasirašė</b>	pavadoja Gintautas Mačiulaitis
<b>Veiksmo atlikimo data ir laikas</b>	2025-05-12 10:03:10
<b>Registratorius</b>	Bendrojo skyriaus Dokumentų valdymo specialistė Lolita Balsytė
<b>Veiksmo atlikimo data ir laikas</b>	2025-05-12 16:15:02
<b>Dokumento nuorašo atspausdinimo data ir jį atspausdinęs darbuotojas</b>	2025-05-13 atspausdino Urbanistikos skyriaus Vyriausioji specialistė Lina Požanovskienė

Nuorašas tikras  
Klaipėdos miesto savivaldybė  
2025-05-13



## KLAIPĖDOS MIESTO SAVIVALDYBĖS ADMINISTRACIJA

Klaipėdos m. sav. 91272

### DĖL TERITORIJŲ PLANAVIMO DOKUMENTO

**Informuojame apie parengtus ir viešai svarstyti teikiamus Poilsio parko prie Herkaus Manto gatvės, Klaipėdoje, detaliojo plano, patvirtinto Klaipėdos miesto savivaldybės tarybos 2004 m. birželio 3 d. sprendimu Nr. 1-234, korektūros suplanuotos teritorijos dalyje – žemės sklypuose, koreguojamame detalajame plane pažymėtais Nr. 4, Nr. 5 ir Nr. 6 sprendinius.**

**Planavimo pagrindas:** Klaipėdos miesto savivaldybės administracijos direktoriaus 2024 m. birželio 11 d. įsakymas Nr. AD2-472 „Dėl vietovės lygmens teritorijų planavimo dokumento korektūros rengimo ir tikslų“. Planavimo darbų programa patvirtinta 2024 m. birželio 18 d. įsakymu Nr. AD1-525 „Dėl planavimo darbų programos patvirtinimo“.

**Planuojamos teritorijos adresas:** žemės sklypai koreguojamame detalajame plane pažymėti Nr. 4, Nr. 5 ir Nr. 6 (neregistruoti), šalia Prano Lideikio ir H. Manto gatvių. Planuojamos teritorijos plotas – apie 2,4822 ha.

**Teritorijų planavimo rūšis ir lygmuo:** kompleksinio teritorijų planavimo dokumentas, vietovės lygmens.

**Planavimo organizatorius:** Klaipėdos miesto savivaldybės administracijos direktorius, adresas: Liepų g. 11, 92138 Klaipėda, internetinė svetainė [www.klaipeda.lt](http://www.klaipeda.lt), el. paštas [planavimas@klaipeda.lt](mailto:planavimas@klaipeda.lt). Kontaktinis asmuo (projekto kuratorė) – Klaipėdos miesto savivaldybės administracijos Urbanistikos ir architektūros skyriaus vyriausioji specialistė Lina Požanovskienė, tel. Nr. +370 46 219409, el. paštas [lina.pozanovskiene@klaipeda.lt](mailto:lina.pozanovskiene@klaipeda.lt).

**Koreguojamo detaliojo plano rengėjas:** „Quinary urbana“ MB, P. Žadeikos g. 12-14, 06320 Vilnius, tel. (+370) 611 16985, el. p. [info@quinary.lt](mailto:info@quinary.lt). Projekto vadovė Lina Panavaitė.

**Planavimo tikslai:** teisės aktų nustatyta tvarka atlikti žemės sklypų ribų ir ploto pakeitimus (sujungiant ir (ar) perdalijant žemės sklypus), detalizuojant bendrojo plano sprendinius naujai suformuotiems žemės sklypams nustatyti teritorijos naudojimo reglamento reikalavimus, neprieštaraujančius įstatymų ir kitų teisės aktų reikalavimams bei Teritorijų planavimo įstatymo 4 straipsnio 4 dalyje nurodytų teritorijų planavimo dokumentų sprendiniams.

Biudžetinė įstaiga, Liepų g. 11, LT-92138 Klaipėda

Tel. (0 46) 39 60 08, faks. (0 46) 41 00 47, el. p. [info@klaipeda.lt](mailto:info@klaipeda.lt)

Duomenys kaupiami ir saugomi Juridinių asmenų registre, kodas 188710823



**Planavimo uždaviniai:** detalizuojant savivaldybės lygmens bendrajame plane nustatytus teritorijos naudojimo privalomuosius reikalavimus, nustatyti planuojamos teritorijos naudojimo reglamento reikalavimus; suformuoti optimalią urbanistinę struktūrą; suplanuoti optimalų inžinerinių komunikacijų koridorių tinklą; numatyti priemones nekilnojajam kultūros paveldui išsaugoti ir naudoti; numatyti teritorijas želdynų plėtrai, priemones jiems atkurti, esamų apsaugai ir naudojimui.

**Papildomi planavimo uždaviniai:** išsaugoti kraštovaizdžio savitumą; patikslinti Savivaldybės bendrajame plane numatytų miškų ir valstybinės reikšmės miškų plotų, atskirųjų želdynų, bendrojo naudojimo teritorijų ribas; nurodyti teritorijas, kuriose numatoma miško žemę paversti kitomis naudmenomis; numatyti pėsčiųjų, dviračių takų ryšių sistemą, kitas susisiekimo komunikacijas ir joms funkcionuoti reikalingų servitutų poreikį; numatyti funkcinius bei kompozicinius ryšius su gretimomis teritorijomis; prireikus nurodyti nustatytas ir (ar) nustatyti konkrečias Lietuvos Respublikos specialiųjų žemės naudojimo sąlygų įstatyme nurodytas teritorijas, kuriose taikomos specialiosios žemės naudojimo sąlygos.

**Strateginis pasekmių aplinkai vertinimas (SPAV):** neatliekamas.

**Planavimo terminai:** 2024-2025 m.

**Detaliojo plano rengimo etapai:** parengiamasis, rengimo, baigiamasis.

Teisės aktų nustatyta tvarka, nesant kriterijų, Strateginis pasekmių aplinkai vertinimas ir Planuojamos ūkinės poveikio aplinkai vertinimas neatliekamas.

**Susipažinti su parengtu planavimo dokumentu tvarka.** Su parengtais detaliojo plano korektūros sprendiniais visuomenė gali susipažinti bendrąja tvarka **nuo 2025 m. gegužės 21 d. iki 2025 m. birželio 4 d. imtinai:**

- Planavimo organizatoriaus - Klaipėdos miesto savivaldybės administracijos patalpose, (Liepų g. 11, LT-91502, Klaipėda) darbo dienomis nuo 8:00 iki 17:00 (penktadienį iki 15:45) (kontaktinis asmuo Lina Požanovskienė 8 46 21 94 09) ir internetiniame puslapyje [www.klaipeda.lt](http://www.klaipeda.lt).
- LR teritorijų planavimo dokumentų rengimo ir teritorijų planavimo proceso valstybinės priežiūros informacinėje sistemoje ([www.tpdri.lt](http://www.tpdri.lt), TPD Nr. K-VT-21-24-458).

**Vieša sprendinių ekspozicija vyks nuo 2025 m. gegužės 21 d. iki 2025 m. birželio 4 d. darbo dienomis nuo 8:00 iki 17:00 val.** Klaipėdos miesto savivaldybės pastato (adresu: Liepų g. 11, Klaipėda) I a. tambūro skelbimų lentoje, su sprendinių aiškinamojo rašto dokumentacija minėtu laikotarpiu bus galima susipažinti ten pat.



**Viešas susirinkimas įvyks 2025 m. birželio 4 d. 17:00 val.** Klaipėdos miesto savivaldybės administracijos patalpose (adresas: Liepų g. 11, Klaipėda), didžiajame pasitarimų kambaryje (II aukštas).

**Pasiūlymų teikimas:** Pasiūlymus dėl teritorijų planavimo dokumento galima teikti raštu planavimo organizatoriui (šiam skelbime nurodytu adresu) ir/ar Lietuvos Respublikos teritorijų planavimo dokumentų rengimo ir teritorijų planavimo proceso valstybinės priežiūros informacinėje sistemoje (TPDRIS) per visą teritorijų planavimo dokumentų rengimo laikotarpį iki viešo susirinkimo pabaigos. Teikiant pasiūlymus, privalu nurodyti vardą, pavardę, adresą ir motyvus, kuriais pagrindžiamas pasiūlymas.

**Apskundimo tvarka:** planavimo organizatoriaus atsakymas per 10 darbo dienų gali būti apskųstas teritorijų planavimo valstybinę priežiūrą atliekančiai institucijai – Valstybinės teritorijų planavimo ir statybos inspekcijos prie Aplinkos ministerijos Teritorijų planavimo valstybinės priežiūros departamento Pirmajam teritorijų planavimo priežiūros skyriui (L. Sapiegos g. 12, Kaunas).

Visa informacija apie projekto rengimo eigą skelbiama internetiniuose tinklapiuose: <http://www.klaipeda.lt>; <https://tpdris.planuojatau.lt/> (TPD Nr. K-VT-21-24-458).

Pagarbiai

Administravimo departamento direktorius, atliekantis  
Savivaldybės administracijos direktoriaus funkcijas  
Mačiulaitis

Gintautas

Lina Požanovskienė, tel. (0 46) 21 94 09, el. p. [lina.pozanovskiene@klaipeda.lt](mailto:lina.pozanovskiene@klaipeda.lt)



<b>DETALŪS METADUOMENYS</b>	
<b>Dokumento sudarytojas (-ai)</b>	Klaipėdos miesto savivaldybės administracija, Liepų g. 11, 91502, Klaipėda
<b>Dokumento pavadinimas (antraštė)</b>	DĖL TERITORIJŲ PLANAVIMO DOKUMENTO
<b>Dokumento registracijos data ir numeris</b>	2025-05-12 Nr. (31.4)-RS2-427
<b>Adresatas</b>	Audronė Kvietkienė, Taikos pr. 19-45 Klaipėda
<b>Dokumentą vizavo.</b>	Urbanistikos skyriaus Skyriaus vedėjas, savivaldybės vyriausiasis architektas Marijus Mockus
<b>Veiksmo atlikimo data ir laikas</b>	2025-05-12 08:46:47
<b>Dokumentą vizavo.</b>	Departamento direktorius Kastytis Macijauskas
<b>Veiksmo atlikimo data ir laikas</b>	2025-05-12 09:51:10
<b>Dokumentą pasirašė</b>	pavadoja Gintautas Mačiulaitis
<b>Veiksmo atlikimo data ir laikas</b>	2025-05-12 10:05:35
<b>Registratorius</b>	Klientų aptarnavimo skyriaus Vyriausioji specialistė Ligita Strikienė
<b>Veiksmo atlikimo data ir laikas</b>	2025-05-12 16:48:22
<b>Dokumento nuorašo atspausdinimo data ir jį atspausdinęs darbuotojas</b>	2025-05-13 atspausdino Urbanistikos skyriaus Vyriausioji specialistė Lina Požanovskienė

Nuorašas tikras  
Klaipėdos miesto savivaldybė  
2025-05-13



### E. pristatymo išsiųstų žinučių būsenos

2025-05-12 10:43:53  elektroninis  popierinis  priedai

⬇️ DĖL TERITORIJŲ PLANAVIMO DOKUMENTO

RAŠTAS

**Gavėjas: Valstybės įmonė Valstybinių miškų urėdija, 132340880**

Elektroninis variantas

2025-05-12 10:43:53 IŠSIŪSTA → 2025-05-12 10:43:53 PRISTATYTA → 2025-05-12 10:46:18 GAUTA → 2025-05-12 10:46:19 PERSKAITYTA

**Gavėjas: Akcinė bendrovė "KLAIPĖDOS VANDUO", 140089260**

Elektroninis variantas

2025-05-12 10:43:53 PRISTATYTA → 2025-05-12 10:43:53 IŠSIŪSTA → 2025-05-12 11:00:50 GAUTA → 2025-05-12 11:00:50 PERSKAITYTA

**Gavėjas: Klaipėdos miesto sporto bazių valdymo centras, 140706498**

Elektroninis variantas







2025-05-12 10:43:53 PRISTATYTA → 2025-05-12 10:43:53 IŠSIŪSTA → 2025-05-12 10:45:04 GAUTA → 2025-05-12 10:45:05 PERSKAITYTA

el. raštas Informacinis pranešimas II Vokiečių kapinės.adoc (application/vnd.lt.archyvai.adoc-2008, 45933)  
Elektroninio dokumento nuorašas.pdf (application/pdf, 147836)  
Dokumento registracijos metaduomenų kortelė.pdf (application/pdf, 20524)



6/8/25, 10:34 PM

LP Express

Siuntos nr.	Tipas	Gavėjas	Data	Būsena
<b>2025-05-14</b>	<b>Užsakymas: RS0133011057</b>	<b>Siuntų: 3</b>		
RS329016230LT	 → 	Klaipėdos miesto savivaldybės administracija   Klaipėda, Klaipėdos m. sav., Liepų g. 1 1, 92138	2025-05-14	<b>Siunta įteikta</b>
RS329016226LT	 → 	"Iacob", UAB   Aukštkiemiai, Klaipėdos r. sav., Architektų a. 3, 92359	2025-05-14	<b>Siunčiama gavėjui</b>
RS329016243LT	 → 		2025-05-14	<b>Siunta įteikta</b>

<https://lpexpress.lt/history>

1/2

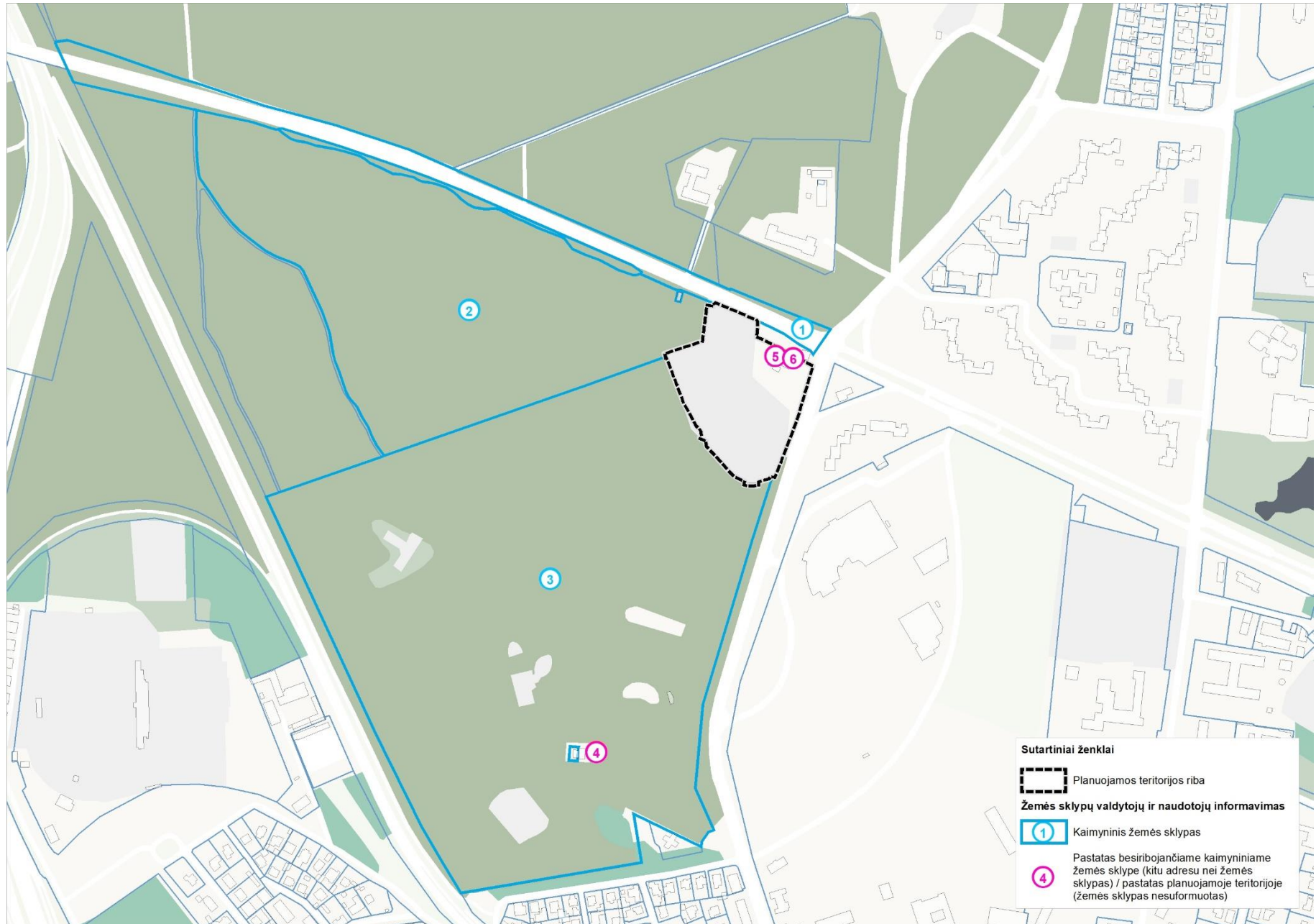


DETALIOJO PLANO PLANUOJAMOS TERITORIJOS KAIMYNIŲ ŽEMĖS SKLYPŲ VALSDYTOJŲ IR NAUDOTOJŲ SĄRAŠAS

Ž.	Sklypo kadastrinis Nr. / Pastato unikalus Nr.	Daiktas	Žemės sklypo / pastato adresas	Nuosavybės teisė	Valstybės ir savivaldybių žemės patikėjimo teisė	Juridiniai faktai
<b>KAIMYBINIAI ŽEMĖS SKLYPAI</b>						
1.	2101/0001:1004	2.1 Žemės sklypas	Klaipėda	Lietuvos Respublika	<b>Klaipėdos miesto savivaldybė</b>	-
2.	2101/0001:834	2.1 Žemės sklypas	Klaipėda	Lietuvos Respublika	<b>Valstybės įmonė Valstybinių miškų urėdija</b>	-
3.	2101/0001:779	2.1 Žemės sklypas	H. Manto g. 81, Klaipėda	Lietuvos Respublika	Klaipėdos miesto savivaldybė	-
	4400-4705-2777	2.2. Pastatas - Viešasis tualetas		Klaipėdos miesto savivaldybė	Klaipėdos miesto savivaldybės administracija	-
	4400-4950-1314	2.3. Kiti inžineriniai statiniai - Vaikų futbolo aikštelė		Klaipėdos miesto savivaldybė	<b>Klaipėdos miesto sporto bazių valdymo centras</b>	-
	4400-4950-1320	2.4. Kiti inžineriniai statiniai - Fitneso aikštelė		Klaipėdos miesto savivaldybė	Klaipėdos miesto sporto bazių valdymo centras	-
	4400-4950-1331	2.5. Kiti inžineriniai statiniai - Šunų aikštelė		Klaipėdos miesto savivaldybė	-	-
	4400-4950-1364	2.6. Kiti inžineriniai statiniai - Pažintinio tako aikštelė		Klaipėdos miesto savivaldybė	Klaipėdos miesto sporto bazių valdymo centras	-
	4400-4950-1397	2.7. Kiti inžineriniai statiniai - Krepšinio aikštelė		Klaipėdos miesto savivaldybė	Klaipėdos miesto sporto bazių valdymo centras	-
	4400-4950-1420	2.8. Kiti inžineriniai statiniai - Teniso kortų aikštelė		Klaipėdos miesto savivaldybė	Klaipėdos miesto sporto bazių valdymo centras	-
	4400-4950-1475	2.9. Kiti inžineriniai statiniai - Stalo teniso aikštelė		Klaipėdos miesto savivaldybė	Klaipėdos miesto sporto bazių valdymo centras	-
	4400-4950-1486	2.10. Kiti inžineriniai statiniai - Golfo aikštelė		Klaipėdos miesto savivaldybė	Klaipėdos miesto sporto bazių valdymo centras	-
	4400-4950-1300	2.11. Kiti inžineriniai statiniai - Vaikų sporto aikštelė		Klaipėdos miesto savivaldybė	Klaipėdos miesto sporto bazių valdymo centras	-
	4400-4958-6921	2.12. Kiti inžineriniai statiniai - Laipiojimo įrengimų aikštelė		Klaipėdos miesto savivaldybė	Klaipėdos miesto sporto bazių valdymo centras	-
	4400-6424-6153	2.13. Kiti inžineriniai statiniai		-	-	-
	4400-6424-6164	2.14. Kiti inžineriniai statiniai		-	-	-
	4400-6296-7111	2.15. Kiti inžineriniai statiniai		-	-	-
	4400-2205-4346	2.16. Kelias (gatvė) - Takai		Klaipėdos miesto savivaldybė	-	-
	4400-4950-1297	2.17. Kelias (gatvė) - Takai		Klaipėdos miesto savivaldybė	-	-
	4400-4964-3940	2.18. Kelias (gatvė) - Pėsčiųjų (dviračių) takas		Klaipėdos miesto savivaldybė	-	-



Nr.	Sklypo kadastrinis Nr. / Pastato unikalus Nr.	Daiktas	Žemės sklypo / pastato adresas	Nuosavybės teisė	Valstybės ir savivaldybių žemės patikėjimo teisė	Juridiniai faktai
	4400-4964-3929	2.19. Kelias (gatvė) - Pėsčiųjų (dviračių) takas		Klaipėdos miesto savivaldybė	-	-
	4400-4964-3918	2.20. Kelias (gatvė) - Pėsčiųjų (dviračių) takas		Klaipėdos miesto savivaldybė	-	-
	4400-4964-3961	2.21. Kelias (gatvė) - Pėsčiųjų (dviračių) takas		Klaipėdos miesto savivaldybė	-	-
	4400-4964-3938	2.22. Kelias (gatvė) - Pėsčiųjų (dviračių) takas		Klaipėdos miesto savivaldybė	-	-
	4400-2205-4379	2.23. Nuotekų šalinimo tinklai - Buitinių nuotekų tinklai		<b>Akcinė bendrovė "KLAIPĖDOS VANDUO"</b>	-	-
	4400-2205-4368	2.24. Priklausinys: Vandentiekio tinklai - Vandentiekio tinklai		Klaipėdos miesto savivaldybė	-	-
4.	2196-3301-7025	2.1. Pastatas - Lauko tualetas	Parko g. 2, Klaipėda	Klaipėdos miesto savivaldybė	-	-
<b>PASTATAI PLANUOJAMOJE TERITORIJOJE (SKLYPAI NESUFORMUOTI)</b>						
5.	2196-2005-9039	2.1. Pastatas - Garažas	H. Manto g. 83, Klaipėda	Klaipėdos miesto savivaldybė	Klaipėdos miesto savivaldybės administracija	<i>Sudaryta nuomos sutartis: „Iacob“, UAB</i>
	2196-2005-9017	2.2. Pastatas - Dirbtuvės		Klaipėdos miesto savivaldybė	Klaipėdos miesto savivaldybės administracija	<i>Sudaryta nuomos sutartis: „Iacob“, UAB</i>
	2196-2005-9028	2.3. Pastatas - Administracinis		Klaipėdos miesto savivaldybė	Klaipėdos miesto savivaldybės administracija	<i>Sudaryta nuomos sutartis: „Iacob“, UAB</i>
	2196-2005-9046	2.4. Priklausinys: Kiti inžineriniai statiniai - Kiemo statiniai		Klaipėdos miesto savivaldybė	Klaipėdos miesto savivaldybės administracija	<i>Sudaryta nuomos sutartis: „Iacob“, UAB</i>
6.	2198-6009-6014	2.1. Pastatas - Garažas	H. Manto g. 83, Klaipėda		-	-





## 2.20 20 PRIEDAS

Informacija apie parengtus Poilsio parko prie Herkaus Manto gatvės, Klaipėdoje, detaliojo plano, patvirtinto Klaipėdos miesto savivaldybės tarybos 2004 m. birželio 3 d. sprendimu Nr. 1-234, korektūros suplanuotos teritorijos dalyje – žemės sklypuose, koreguojamame detalijame plane pažymėtais Nr. 4, Nr. 5 ir Nr. 6 sprendinius 2025 m. gegužės 14 d. paskelbta dienraštyje „Vakarų ekspresas“.

Vakarų ekspresas

2023 M. GEGUŽĖS 14 D., TREČIADIENIS

SKELBIMAI. REKLAMA 13



### PARDUODA

#### Ivairo prekės

AKCIJA Beržiniai RUF briketai 960kg. Sausos malkos (Beržas arba Alksnis) konteineriuose 1m3-2m3. Granulės 1050kg. Pristatymas nemokamas. Vakarų Beržas +37067905882

### PERKA

#### Transporto priemonės

Brangiai superkame automobilius, važiuojančius, nevažiuojančius, po avarijų ar geros būklės. Tel: +370 654 76 477.

Važiuojančius ir nevažiuojančius lengvuosius automobilius ir sunkvežimius (pasimame patys, atsiskaitome iš karto, dirbame be poilsio dienų). Tel. +370 687 39872.

### PASLAUGOS

#### Santehnika ir šildymas

Santehnika. Keičiame senus nuotekų ir vandentiekio vamzdžius, gyvatukus, dušo kabinas, klozetus ir kt. Tel. 0 602 20 581.



### SKELBIMAS

#### Klaipėdos universiteto ligoninė

DĖL VYKDOMO PASTATO STOGO PLOTO IR PATALPŲ VIEŠOJO NUOMOS KONKURSO MOBILIOJO RYŠIO ANTENAI ĮRENGTI

VšĮ Klaipėdos universiteto ligoninė (Klaipėda Liepojos g. 41, kodas 306207585) (toliau - Ligoninė, Nuomotojas) numato viešojo nuomos konkurso būdu išnuomoti 5 (penkių) metų laikotarpiui, su galimybe vieną kartą pratęsti 5 (penkerių) metų laikotarpiui, Lietuvos valstybei nuosavybės teise priklausančio ir šiuo metu Ligoninės pateikimo teise valdomo pastato, adresu Liepojos g. 41, Klaipėda (pastato unikalus numeris - 2197-5002-0026) 20 kv., metrų pastato stogo, mobiliojo ryšio antenai įrengti (toliau - Nuomojamos patalpos).

Pradinis bendras nuomojamo stogo ploto ir patalpų nuompinigių dydis - 48,60 (keturiasdešimt aštuoni eurai, 60 ct.) Eur. be PVM, per mėnesį 2,43 (du eurai, 43 ct) Eur. be PVM, per mėnesį už 1 (vieną) kvadratinį metrą).

Konkurso dalyvio pradinis įnašas rylių gys paskelbtam 3 (trijų) mėnesių pradiniam nuompinigių dydžiui - 145,80 (šimtas keturiasdešimt penki eurai, 80 ct) eurų + PVM (toliau - Pradinis įnašas). Konkurso dalyvis Pradinį įnašą perveda į AB Šiaulių bankas atsiskaitomajai sąskaitai Nr. LT58718050000141030, AB Šiaulių bankas, pavedimo paskirtis - Pradinis įnašas už pastato stogo ir patalpų nuomą, pagal 2025-05-26 d. paskelbtą viešąjį nuomos konkursą.

Pradinį įnašą Konkurso dalyviai perveda į Ligoninės nurodytą sąskaitą iki paraiškos pateikimo, t.y., kad Ligoninė 2025 m. gegužės 26 d. 9.00 val. matytų sąskaitoje Konkurso dalyvio pervestą Pradinį įnašą.

Konkurso dalyviams, pralaimėjusiems konkursą, pradinis įnašas yra grąžinamas.

Jeigu Konkurso dalyvis, pripažintas Konkurso laimėtoju, atsisako sudaryti Nuomos sutartį arba nepranešęs, kad negali nurodytu laiku atvykti pasirašyti Nuomos sutarties, neatvyksta pasirašyti Nuomos sutarties, pradinis įnašas jam negrąžinamas. Viešojo konkurso būdu nuomojamas stogo ploto ir patalpų paskirtis - mobiliojo ryšio antenos įrengimas.

Numatomą išnuomoti stogo plotą ir patalpas galima apžiūrėti 2025-05-12 iki 2025-05-16, nuo 10.00 val. iki 14.00 val. Dėl apžiūros ar kilius daugiau klausimų kreiptis į atsakingą darbuotoją - Ligoninės Ūkio reikalų tarnybos vadovą Tautvydą Galinį tel. +370 615 34305, el. p. tautvydas.galinis@kuligit.lt.

Vokai su paraiškomis pateikiami ne vėliau kaip iki 2025 m. gegužės 26 d. 09.00 valandos.

Komisijos posėdis įvyks 2025 m. gegužės 26 d. 10.00 val., adresu Liepojos g. 41, Klaipėda, saleje Nr.

Konkurse lygiomis teisėmis turi teisę dalyvauti visi Lietuvos Respublikos ir užsienio valstybių fiziniai, juridiniai asmenys, juridinio asmens statuso neturintys subjektai, jų filialai ar atstovybės, asmenys, sudarę rašytinį susitarimą (toliau - Konkurso dalyviai), atitinkantys Konkurso sąlygų reikalavimus.

Visos Ligoninės pasato, esančio adresu Liepojos g. 41, Klaipėda, stogo ploto ir patalpų viešojo nuomos konkurso mobiliojo ryšio antenai įrengti sąlygos, patvirtintos skelbiamos Ligoninės internetiniame tinklapyje <https://www.kul.lt/skelbimai>.

Informuojame apie parengtus ir viešai svarstyti teikiamus Poilsio parko prie Herkaus Manto gatvės, Klaipėdoje, detaliojo plano, patvirtinto Klaipėdos miesto savivaldybės tarybos 2004 m. birželio 3 d. sprendimu Nr. 1-234, korektūros suplanuotos teritorijos dalyje – žemės sklypuose, koreguojamame detalijame plane pažymėtais Nr. 4, Nr. 5 ir Nr. 6 sprendinius.

**Planavimo pagrindas:** Klaipėdos miesto savivaldybės administracijos direktoriaus 2024 m. birželio 11 d. įsakymas Nr. AD2-472 „Dėl vietovės lygmens teritorijų planavimo dokumento korektūros rengimo ir tikslų“. **Planavimo darbų programa** patvirtinta 2024 m. birželio 18 d. įsakymu Nr. AD1-525 „Dėl planavimo darbų programos patvirtinimo“.

**Planuojamos teritorijos adresas:** žemės sklypai koreguojamame detalijame plane pažymėti Nr. 4, Nr. 5 ir Nr. 6 (neregistruoti), šalia Prano Lideikio ir H. Manto gatvių.

**Planuojamos teritorijos plotas** – apie 2,4822 ha.

**Teritorijų planavimo rūšis ir lygmuo:** kompleksinio teritorijų planavimo dokumentas, vietovės lygmens.

**Planavimo organizatorius:** Klaipėdos miesto savivaldybės administracijos direktorius, adresas: Liepų g. 11, 92138 Klaipėda, internetinė svetainė [www.klaipeda.lt](http://www.klaipeda.lt). It, el. paštas [planavimas@klaipeda.lt](mailto:planavimas@klaipeda.lt). **Kontaktinis asmuo** (projekto kuratorė) – Klaipėdos miesto savivaldybės administracijos Urbanistikos ir architektūros skyriaus vyriausioji specialistė Lina Požanovskienė, tel. Nr. +370 46 219409, el. paštas [lina.pozanovskiene@klaipeda.lt](mailto:lina.pozanovskiene@klaipeda.lt).

**Koreguojamo detaliojo plano rengėjas:** „Quinary urbana“ MB, P. Zadeikos g. 12-14, 06320 Vilnius, tel. (+370) 611 16985, el. p. [info@quinary.lt](mailto:info@quinary.lt). Projekto vadovė Lina Panavaitė.

**Planavimotikslai:** teisės aktų nustatyta tvarka atlikti žemės sklypų ribų ir ploto pakeitimus (sujungiant ir (ar) perdalijant žemės sklypus), detalizuojant bendrojo plano sprendinius naujai suformuotiems žemės sklypams nustatyti teritorijos naudojimo reglamento reikalavimus, neprieštaraujančius įstatymų ir kitų teisės aktų reikalavimams bei Teritorijų planavimo įstatymo 4 straipsnio 4 dalyje nurodytų teritorijų

planavimo dokumentų sprendiniams.

**Planavimo uždaviniai:** detalizuojant savivaldybės lygmens bendrajame plane nustatytą teritorijos naudojimo privalomuosius reikalavimus, nustatyti planuojamos teritorijos naudojimo reglamento reikalavimus; suformuoti optimalią urbanistinę struktūrą; suplanuoti optimalių inžinerinių komunikacijų koridorių tinklą; numatyti priemones nekilnojamojamajam kultūros paveldui išsaugoti ir naudoti; numatyti teritorijas želdynų plėtrai, priemones jiems atkurti, esamų apsaugai ir naudojimui.

**Papildomi planavimo uždaviniai:** išsaugoti kraštovaizdžio savitumą; patikslinti Savivaldybės bendrajame plane numatytų miškų ir valstybinės reikšmės miškų plotų, atskirųjų želdynų, bendrojo naudojimo teritorijų ribas; nurodyti teritorijas, kuriose numatoma miško žemę paversti kitomis naudmenomis; numatyti pėsčiųjų, dviračių takų ryšių sistemą, kitas susisiekimo komunikacijas ir joms funkcionuoti reikalingų servitutų poreikį; numatyti funkcinius bei kompozicinius ryšius su gretimomis teritorijomis; prireikus nurodyti nustatytas ir (ar) nustatyti konkrečias Lietuvos Respublikos specialiuoju žemės naudojimo sąlygų įstatyme nurodytas teritorijas, kuriose taikomos specialiosios žemės naudojimo sąlygos.

**Strateginis pasekmų aplinkai vertinimas (SPAV):** neatliekamas.

**Planavimo terminai:** 2024-2025 m.

**Detaliojo plano rengimo etapai:** parengiamasis, rengimo, baigiamasis.

**Susipažinti su parengtu planavimo dokumentu tvarka.**

Su parengtais detaliojo plano korektūros sprendiniais visuomenė gali susipažinti bendrąja tvarka **nuo 2025 m. gegužės 21 d. iki 2025 m. birželio 4 d. imtinai:**

- Planavimo organizatoriaus - Klaipėdos miesto savivaldybės administracijos patalpose, (Liepų g. 11, LT-91502, Klaipėda) darbo dienomis nuo 8:00 iki 17:00 (penktadienį iki 15:45) (kontaktinis asmuo Lina Požanovskienė 8 46 21 94 09) ir internetiniame

puslapyje [www.klaipeda.lt](http://www.klaipeda.lt).

- LR teritorijų planavimo dokumentų rengimo ir teritorijų planavimo proceso valstybinės priežiūros informacinėje sistemoje ([www.tpdri.lt](http://www.tpdri.lt), TPD Nr. K-VT-21-24-458);

**Vieša sprendinių ekspozicija vyks nuo 2025 m. gegužės 21 d. iki 2025 m. birželio 4 d. darbo dienomis nuo 8:00 iki 17:00 val.** Klaipėdos miesto savivaldybės pastato (adresas: Liepų g. 11, Klaipėda) I a. tambūro skelbimų lentoje, su sprendinių aiškinamojo rašto dokumentacija minėtu laikotarpiu bus galima susipažinti ten pat.

**Viešas susirinkimas įvyks 2025 m. birželio 4 d. 17:00 val.** Klaipėdos miesto savivaldybės administracijos patalpose (adresas: Liepų g. 11, Klaipėda), didžiąjaime pasitarimų kambaryje (II aukštas).

Teisės aktų nustatyta tvarka, nesant kriterijų, Strateginis pasekmų aplinkai vertinimas ir Planuojamos ūkinės poveikio aplinkai vertinimas neatliekamas.

**Pasiūlymų teikimas:** Pasiūlymus dėl teritorijų planavimo dokumento galima teikti raštu planavimo organizatoriui (šiam skelbime nurodytu adresu) ir/ar Lietuvos Respublikos teritorijų planavimo dokumentų rengimo ir teritorijų planavimo proceso valstybinės priežiūros informacinėje sistemoje (TPDRIS) per visą teritorijų planavimo dokumentų rengimo laikotarpį iki viešo susirinkimo pabaigos. Teikiant pasiūlymus, privalo nurodyti vardą, pavardę, adresą ir motyvus, kuriais pagrindžiamas pasiūlymas.

**Apskundimo tvarka:** planavimo organizatoriaus atsakymas per 10 darbo dienų gali būti apskustas teritorijų planavimo valstybinę priežiūrą atliekančiai institucijai – Valstybinės teritorijų planavimo ir statybos inspekcijos prie Aplinkos ministerijos Teritorijų planavimo valstybinės priežiūros departamento Pirmajam teritorijų planavimo priežiūros skyriui (L. Sapiegos g. 12, Kaunas).

Visa informacija apie projekto rengimo eigą skelbiama internetiniuose tinklapiuose: <http://www.klaipeda.lt>; <https://tpdri.lt>; <http://www.klaipeda.lt>; <https://tpdri.lt.planuojustatai.lt/> (TPD Nr. K-VT-21-24-458).



## 2.21 21 PRIEDAS

Susipažinti su Poilsio parko prie Herkaus Manto gatvės, Klaipėdoje, detaliojo plano, patvirtinto Klaipėdos miesto savivaldybės tarybos 2004 m. birželio 3 d. sprendimu Nr. 1-234, korektūros suplanuotos teritorijos dalyje – žemės sklypuose, koreguojamame detalajame plane pažymėtais Nr. 4, Nr. 5 ir Nr. 6 sprendiniais buvo galima nuo 2025 m. gegužės 14 d. iki 2025 m. birželio 4 d. imtinai Klaipėdos miesto savivaldybės interneto svetainėje [www.klaipeda.lt](http://www.klaipeda.lt)

6/8/25, 10:01 PM

Informacija apie parengtus ir viešai svarstyti teikiamus Poilsio parko prie Herkaus Manto gatvės detaliojo plano korektūros sup...

# Informacija apie parengtus ir viešai svarstyti teikiamus Poilsio parko prie Herkaus Manto gatvės detaliojo plano korektūros suplanuotos teritorijos dalyje – žemės sklypuose,...

2025-05-14



Klausykite įrašo

Sukurta garseja.lt

00:00

1x

06:47

Informuojame apie parengtus ir viešai svarstyti teikiamus Poilsio parko prie Herkaus Manto gatvės, Klaipėdoje, detaliojo plano, patvirtinto Klaipėdos miesto savivaldybės tarybos 2004 m. birželio 3 d. sprendimu Nr. 1-234, korektūros suplanuotos teritorijos dalyje – žemės sklypuose, koreguojamame detalajame plane pažymėtais Nr. 4, Nr. 5 ir Nr. 6 sprendinius.

**Planavimo pagrindas:** Klaipėdos miesto savivaldybės administracijos direktoriaus 2024 m. birželio 11 d. įsakymas Nr. AD2-472 „Dėl vietovės lygmens teritorijų planavimo dokumento korektūros rengimo ir tikslų“. **Planavimo darbų programa** patvirtinta 2024 m. birželio 18 d. įsakymu Nr. AD1-525 „Dėl planavimo darbų programos patvirtinimo“.

**Planuojamos teritorijos adresas:** žemės sklypai koreguojamame detalajame plane pažymėti Nr. 4, Nr. 5 ir Nr. 6 (neregistruoti), šalia Lideikio ir H. Manto gatvių.

**Planuojamos teritorijos plotas** – apie 2,4822 ha.

**Teritorijų planavimo rūšis ir lygmuo:** kompleksinio teritorijų planavimo dokumentas, vietovės lygmens.

**Planavimo organizatorius:** Klaipėdos miesto savivaldybės administracijos direktorius, adresas: Liepų g. 11, 92138 Klaipėda, interneto svetainė [www.klaipeda.lt](http://www.klaipeda.lt), el. paštas [planavimas@klaipeda.lt](mailto:planavimas@klaipeda.lt). **Kontaktinis asmuo** (projekto kuratorė) – Klaipėdos miesto savivaldybės administracijos Urbanistikos ir architektūros skyriaus vyriausioji specialistė Lina Požanovskienė, tel. Nr. +370 46 219409, el. paštas [lina.pozanovskiene@klaipeda.lt](mailto:lina.pozanovskiene@klaipeda.lt).

**Koreguojamo detaliojo plano rengėjas:** „Quinary urbana“ MB, P. Žadeikos g. 12-14, 06320 Vilnius, tel. (+370) 611 16985, el. p. [info@quinary.lt](mailto:info@quinary.lt). Projekto vadovė Lina Panavaitė.

**Planavimo tikslai:** teisės aktų nustatyta tvarka atlikti žemės sklypų ribų ir ploto pakeitimus (sujungiant ir (ar) perdalijant žemės sklypus), detalizuojant bendrojo plano sprendinius naujai suformuotiems žemės sklypams nustatyti teritorijos naudojimo reglamento reikalavimus, neprieštaraujančius įstatymų ir kitų teisės aktų reikalavimams bei Teritorijų planavimo įstatymo 4 straipsnio 4 dalyje nurodytų teritorijų planavimo dokumentų sprendiniams.

**Planavimo uždaviniai:** detalizuojant savivaldybės lygmens bendrajame plane nustatytus teritorijos naudojimo privalomuosius reikalavimus, nustatyti planuojamos teritorijos naudojimo reglamento reikalavimus; suformuoti optimalią urbanistinę struktūrą; suplanuoti optimalų inžinerinių komunikacijų koridorių tinklą; numatyti priemones nekiliojamajam kultūros paveldui išsaugoti ir naudoti; numatyti teritorijas želdynų plėtrai, priemones jiems atkurti, esamų apsaugai ir naudojimui.

**Papildomi planavimo uždaviniai:** išsaugoti kraštovaizdžio savitumą; patikslinti Savivaldybės bendrajame plane numatytų miškų ir valstybinės reikšmės miškų plotų, atskirųjų želdynų, bendrojo naudojimo teritorijų ribas; nurodyti teritorijas, kuriose numatoma miško žemę paversti kitomis naudmenomis; numatyti pėsčiųjų, dviračių takų ryšių sistemą, kitas susisiekimo komunikacijas ir joms funkcionuoti reikalingų servitutų poreikį; numatyti funkcinis bei kompozicinius ryšius su gretimomis teritorijomis; prireikus nurodyti nustatytas ir (ar) nustatyti konkrečias Lietuvos Respublikos specialiujų žemės naudojimo sąlygų įstatyme nurodytas teritorijas, kuriose taikomos specialiosios žemės naudojimo sąlygos.

**Strateginis pasekmių aplinkai vertinimas (SPAV):** neatliekamas.

**Planavimo terminai:** 2024–2025 m.

**Detaliojo plano rengimo etapai:** parengiamasis, rengimo, baigiamasis.

<https://www.klaipeda.lt/lt/teritoriju-planavimo-viesumas-nuo-2023-m-/skelbimai/skelbimai-apie-rengiamus-teritoriju-planavimo-dokumentus/11158/i...>

1/3



6/8/25, 10:01 PM Informacija apie parengtus ir viešai svarstyti teikiamus Poilsio parko prie Herkaus Manto gatvės detaliojo plano korektūros sup...  
Susipažinti su parengtu planavimo dokumentu tvarka.

Su parengtais detaliojo plano korektūros sprendimais visuomenė gali susipažinti bendrąja tvarka nuo 2025 m. gegužės 21 d. iki 2025 m. birželio 4 d. imtinai:

- Planavimo organizatoriaus – Klaipėdos miesto savivaldybės administracijos patalpose, (Liepų g. 11, LT-91502, Klaipėda) darbo dienomis nuo 8:00 iki 17:00 (penktadienį iki 15:45) (kontaktinis asmuo Lina Požanovskienė 8 46 21 94 09) ir internetiniame puslapyje [klaipeda.lt](http://klaipeda.lt).
- LR teritorijų planavimo dokumentų rengimo ir teritorijų planavimo proceso valstybinės priežiūros informacinėje sistemoje (tpdris.lt, TPD Nr. K-VT-21-24-458);

**Vieša sprendinių ekspozicija vyks nuo 2025 m. gegužės 21 d. iki 2025 m. birželio 4 d. darbo dienomis nuo 8:00 iki 17:00 val.** Klaipėdos miesto savivaldybės pastato (adreso: Liepų g. 11, Klaipėda) I a. tambūro skelbimų lentoje, su sprendinių aiškinamojo rašto dokumentacija minėtu laikotarpiu bus galima susipažinti ten pat.

**Viešas susirinkimas įvyks 2025 m. birželio 4 d. 17:00 val.** Klaipėdos miesto savivaldybės administracijos patalpose (adreso: Liepų g. 11, Klaipėda), didžiajame pasitarimų kambaryje (II aukštas).

Teisės aktų nustatyta tvarka, nesant kriterijų, Strateginis pasekmių aplinkai vertinimas ir Planuojamos ūkinės poveikio aplinkai vertinimas neatliekamas.

**Pasiūlymų teikimas:** Pasiūlymus dėl teritorijų planavimo dokumento galima teikti raštu planavimo organizatoriui (šiuose skelbime nurodytu adresu) ir/ar Lietuvos Respublikos teritorijų planavimo dokumentų rengimo ir teritorijų planavimo proceso valstybinės priežiūros informacinėje sistemoje (TPDRIS) per visą teritorijų planavimo dokumentų rengimo laikotarpį iki viešo susirinkimo pabaigos. Teikiant pasiūlymus, privalu nurodyti vardą, pavardę, adresą ir motyvus, kuriais pagrindžiamas pasiūlymas.

**Apskundimo tvarka:** planavimo organizatoriaus atsakymas per 10 darbo dienų gali būti apskūstas teritorijų planavimo valstybinę priežiūrą atliekančiai institucijai – Valstybinės teritorijų planavimo ir statybos inspekcijos prie Aplinkos ministerijos Teritorijų planavimo valstybinės priežiūros departamento Pirmajam teritorijų planavimo priežiūros skyriui (L. Sapiegos g. 12, Kaunas).

Visa informacija apie projekto rengimo eigą skelbiama internetiniuose tinklapiuose: <http://www.klaipeda.lt>, <https://tpdris.planuojustatau.lt/> (TPD Nr. K-VT-21-24-458).

PRIDEDAMA:

Sprendinių aiškinamasis raštas

Sprendinių pagrindinis brėžinys

Sprendinių inžinerinės infrastruktūros brėžinys


Sprendinių želdinių vertinimo ir gamtinės aplinkos brėžinys

Konsultavimas



6/8/25, 10:01 PM


Informacija apie parengtus ir viešai svarstyti teikiamus Poilsio parko prie Herkaus Manto gatvės detaliojo plano korektūros sup...



## Klaipėda


Klaipėdos miesto savivaldybės administracija  
Biudžetinė įstaiga. Įstaiga registruota  
Juridinių asmenų registre  
Įstaigos kodas: 188710823  
Liepų g. 11, 92138 Klaipėda  
Tel. +370 46 396 066  
El. p. info@klaipeda.lt


### Naujienlaiškis

El. pašto adresas 

- Struktūra ir kontaktinė informacija
- Kur kreiptis
- Dažniausiai užduodami klausimai
- Asmenis aptarnaujančių padalinių darbo laikas
- Asmenų priėmimo grafikas
- Jūsų nuomonė dėl aptarnavimo
- Karjera
- Studentų praktika
- Piliečių chartija
  - Klaipėdos miesto savivaldybės piliečių chartija
  - Klaipėdos miesto savivaldybės socialinės paramos chartija
- PRANEŠĖJŲ APSAUGA. VIDINIS KANALAS
- Projektiniai pasiūlymai
- Administracinė informacija
  - Nuostatai
  - Veiklos sritys
  - Planavimo dokumentai
  - Ūkio subjektų priežiūra
  - Apklausa
  - Apklausių rezultatai
  - Lygių galimybių politika
- Teisinė informacija
  - Nemokama teisinė pagalba
  - Teisės aktai
  - Teisės aktų projektai
  - Darbo apmokėjimo sistemos aprašas
  - Tyrimai ir analizės
  - Teisės aktų pažeidimai
  - Teisinio reguliavimo stebėseną
  - Asmens duomenų apsauga
- Ataskaitos
  - Biudžeto vykdymo ataskaitų rinkiniai
  - Finansinių ataskaitų rinkiniai
  - Savivaldybės finansiniai įsipareigojimai
- Viešieji pirkimai, konkursai
  - Viešieji pirkimai
  - Nekilnojamo turto konkursai
- Informacija apie darbuotojus
  - Darbo užmokestis
  - Paskatinimai ir apdovanojimai
  - Viešųjų ir privačių in derinimas
  - Tarnybiniai lengvieji automobiliai
- Korupcijos prevencija
- ES finansuojami proje
- Valstybės biudžeto finansuojami projekta
- Atviri duomenys
- Nuorodos
- Miesto nuotraukų galerijos
- Kalbos patarimai

2024 © Visos teisės saugomos. Sprendimas: UAB "Fresh Media"

Praneškite apie netikslumus svetainėje 

**Konsultavimas** 



## 2.22 22 PRIEDAS

Susipažinti su Poilsio parko prie Herkaus Manto gatvės, Klaipėdoje, detaliojo plano, patvirtinto Klaipėdos miesto savivaldybės tarybos 2004 m. birželio 3 d. sprendimu Nr. 1-234, korektūros suplanuotos teritorijos dalyje – žemės sklypuose, koreguojamame detalajame plane pažymėtais Nr. 4, Nr. 5 ir Nr. 6 sprendiniais buvo galima nuo 2025 m. gegužės 14 d. iki 2025 m. birželio 4 d. imtinai LR Teritorijų planavimo dokumentų rengimo ir teritorijų planavimo proceso valstybinės priežiūros informacinėje sistemoje [www.tpdriis.lt](http://www.tpdriis.lt) (TPD Nr. K-VT-21-24-458)

6/8/25, 10:00 PM

[tpdriis.planuojustatau.lt/tpdriis/?form=DocumentEditForm](http://tpdriis.planuojustatau.lt/tpdriis/?form=DocumentEditForm)

TPS vartai



Susiję TP procesai TPD kortelė Dokumento kortelė

Peržiūros režimas

Koreguoti/taisyti dokumentą

TPD Nr. K-VT-21-24-458  
 Dokumento tipas TPD sprendiniai (aiškinamasis raštas ir brėžiniai)  
 TPD pavadinimas Poilsio parko prie Herkaus Manto gatvės, Klaipėdoje, detaliojo plano, patvirtinto Klaipėdos miesto savivaldybės tarybos 2004 m. birželio 3 d. sprendimu Nr. 1-234, korektūra suplanuotos teritorijos dalyje – žemės sklypuose,  
 Pateikimo data 2025-05-05 09:30  
 Dokumento registracijos numeris REG34777054  
 Statusas Galiojantis  
 Dokumental El. parašai Dokumento istorija

Teikiamas dokumentas (aiškinamasis raštas)

Tipas	Teikiamas dokumentas	
Bylos	Proceso byla	Vokietijos karių kapinių DP Aiškinamasis raštas Sprendiniai.pdf <span>Parsisiųsti</span> <span>Peržiūrėti</span>
	Nuasmėninta (viešinama) byla	

Papildomi dokumentai

Tipas	Kita...	
Pavadinimas	Brėžiniai	
Bylos	Proceso byla	1.Vokietijos karių kapinių DP Pagrindinis brėžinys.pdf <span>Parsisiųsti</span> <span>Peržiūrėti</span>
	Nuasmėninta (viešinama) byla	
	Proceso byla	2.Vokietijos karių kapinių DP Inžinerinės infrastruktūros brėžinys.pdf <span>Parsisiųsti</span> <span>Peržiūrėti</span>
	Nuasmėninta (viešinama) byla	
	Proceso byla	3.Vokietijos karių kapinių DP Želdinių vertinimo ir gamtinės aplinkos brėžinys.pdf <span>Parsisiųsti</span> <span>Peržiūrėti</span>
	Nuasmėninta (viešinama) byla	

Tipas	Kita...	
Pavadinimas	Priedai	
Bylos	Proceso byla	1 PRIEDAS. Istorinė pažyma.pdf <span>Parsisiųsti</span> <span>Peržiūrėti</span>
	Nuasmėninta (viešinama) byla	
	Proceso byla	2 PRIEDAS. Archeologiniai tyrimai.pdf <span>Parsisiųsti</span> <span>Peržiūrėti</span>
	Nuasmėninta (viešinama) byla	
	Proceso byla	3 PRIEDAS. Nekilnojamojo kultūros paveldo vertinimo tarybos aktas.pdf <span>Parsisiųsti</span> <span>Peržiūrėti</span>
	Nuasmėninta (viešinama) byla	
	Proceso byla	4 PRIEDAS. TRP.pdf <span>Parsisiųsti</span> <span>Peržiūrėti</span>
	Nuasmėninta (viešinama) byla	
	Proceso byla	5 PRIEDAS. Galiojantis detalusis planas.pdf <span>Parsisiųsti</span> <span>Peržiūrėti</span>
	Nuasmėninta (viešinama) byla	
	Proceso byla	6 PRIEDAS. Topografinė nuotrauka.pdf <span>Parsisiųsti</span> <span>Peržiūrėti</span>
	Nuasmėninta (viešinama) byla	

Tipas Kita...  
 Pavadinimas Vyr. Architekto pritarimas sprendiniams

<https://tpdriis.planuojustatau.lt/tpdriis/?form=DocumentEditForm>

1/2



6/8/25, 10:00 PM

tpdris.planuojustatau.lt/tpdris/?form=DocumentEditForm

Proceso byla Vyr. Architekto pritarimas TPD konkretizuotiems sprendiniams.pdf [Parsisiųsti](#) [Peržiūrėti](#)

Nuasmeninta  
(viešinama)  
byla

ežinys  
grindinis brėžinys

Proceso byla Pagrindinsi brėžinys.tif [Parsisiųsti](#)

Nuasmeninta  
(viešinama)  
byla

ežinys  
inžinerinės infrastruktūros brėžinys

Proceso byla Inžinerinės infrastruktūros brėžinys.tif [Parsisiųsti](#)

Nuasmeninta  
(viešinama)  
byla

ežinys  
idinių vertinimo ir gamtinės aplinkos brėžinys

Proceso byla Želdinių vertinimo ir gamtinės aplinkos brėžinys.tif [Parsisiųsti](#)

Nuasmeninta  
(viešinama)  
byla

rendiniai

Proceso byla sprendiniai\_20450661\_34777054.pdf [Parsisiųsti](#) [Peržiūrėti](#)

Nuasmeninta  
(viešinama)  
byla [Peržiūrėti](#)

eržiūra

Tel. +370 700 15100  
agentura@ssva.lt  
Pranešti apie klaidą

2014-2020 metų  
Europos Sąjungos  
finansinės paramos  
skaidrumo ataskaita

LIETUVOS RESPUBLIKOS  
APLINKOS MINISTERIJA  
NAM administratoriams

© 2020 Lietuvos Respublikos Aplinkos Ministerija.



## 2.23 23 PRIEDAS

Poilsio parko prie Herkaus Manto gatvės, Klaipėdoje, detaliojo plano, patvirtinto Klaipėdos miesto savivaldybės tarybos 2004 m. birželio 3 d. sprendimu Nr. 1-234, korektūros suplanuotos teritorijos dalyje – žemės sklypuose, koreguojamame detalajame plane pažymėtais Nr. 4, Nr. 5 ir Nr. 6 sprendinių vieša ekspozicija vyko nuo 2025 m. gegužės 21 d. iki 2025 m. birželio 4 d. darbo dienomis nuo 8:00 iki 17:00 val. Klaipėdos miesto savivaldybės pastato (adreso: Liepų g. 11, Klaipėda) I a. skelbimų lentoje, su sprendinių aiškinamojo rašto dokumentacija minėtu laikotarpiu buvo galima susipažinti ten pat.





## 2.24 24 PRIEDAS

Poilsio parko prie Herkaus Manto gatvės, Klaipėdoje, detaliojo plano, patvirtinto Klaipėdos miesto savivaldybės tarybos 2004 m. birželio 3 d. sprendimu Nr. 1-234, korektūros suplanuotos teritorijos dalyje – žemės sklypuose, koreguojamame detalijame plane pažymėtais Nr. 4, Nr. 5 ir Nr. 6 sprendinių viešas svarstymas įvyko 2025 m. birželio 4 d. 17:00 val. Klaipėdos miesto savivaldybės administracijos patalpose (adresu: Liepų g. 11, Klaipėda), didžiajame pasitarimų kambaryje (II aukštas) Susirinkimas buvo protokoluojamas

### Elektroninio dokumento nuorašas

Poilsio parko prie Herkaus Manto gatvės, Klaipėdoje, detaliojo plano, patvirtinto Klaipėdos miesto savivaldybės tarybos 2004 m. birželio 3 d. sprendimu Nr. 1-234, korektūra suplanuotos teritorijos dalyje – žemės sklypuose, koreguojamame detalijame plane pažymėtais Nr. 4, Nr. 5 ir Nr. 6 (toliau – Detalusis planas)

(teritorijų planavimo dokumento pavadinimas)

Viešas susirinkimas įvyko Klaipėdos miesto savivaldybės didžiajame pasitarimų kambaryje, (II aukštas), 2025 m. birželio 4 d. 17:00 val.

(vieta, data, tikslus laikas – valanda)

### VIEŠO SUSIRINKIMO PROTOKOLAS

2025 m. birželio mėn. 5 d.

Klaipėda

Pagal Teritorijų planavimo įstatymą ir Visuomenės informavimo, konsultavimo ir dalyvavimo priimant sprendimus dėl teritorijų planavimo nuostatus, su parengtu teritorijų planavimo dokumentu susipažinti buvo galima **2025 m. gegužės 21 d. iki 2025 m. birželio 4 d. imtinai. Vieša sprendinių ekspozicija vyko nuo 2025 m. gegužės 21 d. iki 2025 m. birželio 4 d. darbo dienomis nuo 8:00 iki 17:00 val.** Klaipėdos miesto savivaldybės pastato (adresu: Liepų g. 11, Klaipėda) I a. tambūro skelbimų lentoje.

**VIEŠO SUSIRINKIMO DATA IR ADRESAS:** viešas susirinkimas įvyko 2025 m. birželio mėn. 4 d., 17:00-18:00, Klaipėdos miesto savivaldybės didžiajame pasitarimų kambaryje, (II aukštas).

**VIEŠO SUSIRINKIMO PRADŽIA:** 17.00 val.

Detaliojo plano viešo susirinkimo (toliau – **Susirinkimas**) pirmininkas – Klaipėdos miesto savivaldybės administracijos Urbanistikos ir architektūros departamento Urbanistikos skyriaus vedėjas Marijus Mockus, Susirinkimo sekretorė – Klaipėdos miesto savivaldybės administracijos Urbanistikos ir architektūros departamento Urbanistikos skyriaus vyriausioji specialistė Lina Požanovskienė.

Susirinkime dalyvavo 4 asmenys (dalyvių registracijos lapas pridedamas). Pagal reglamentą buvo daromas susirinkimo garso įrašas.



#### **SUSIRINKIMO EIGA:**

##### **1. Susirinkimo dalyvių supažindinimas su detaliojo plano sprendiniais.**

Susirinkimo metu dalyvavo tik planavimo organizatoriaus ir plano rengėjo atstovai. Per valandą nuo Susirinkimo pradžios visuomenės atstovų nesulaukta.

##### **2. Iki Susirinkimo gautų pasiūlymų įvertinimas**

Susirinkimo pirmininkas Marijus Mockus paskelbė, kad iki Susirinkimo pasiūlymų dėl Detaliojo plano sprendinių nebuvo gauta.

##### **3. Susirinkimo dalyvių pasisakymai ir klausimai**

Susirinkimo metu dalyvavo tik planavimo organizatoriaus ir plano rengėjo atstovai, dalyviai klausimų neturėjo. 18:00 val. nutarta susirinkimą užbaigti, viešo svarstymo procedūra baigta.

**SUSIRINKIMO PABAIGA:** 18:00 val.

#### **PRIDEDAMA:**

1. Vietovės lygmens teritorijų planavimo dokumento - Poilsio parko prie Herkaus Manto gatvės, Klaipėdoje, detaliojo plano, patvirtinto Klaipėdos miesto savivaldybės tarybos 2004 m. birželio 3 d. sprendimu Nr. 1-234, korektūros suplanuotos teritorijos dalyje – žemės sklypuose, koreguojamame detalajame plane pažymėtais Nr. 4, Nr. 5 ir Nr. 6, viešo svarstymo dalyvių sąrašas, 1 lapas.
2. 2024-11-28 Klaipėdos miesto savivaldybės administracijos direktoriaus įsakymas Nr. AD1-1074 „Dėl įgaliojimų suteikimo“, 2 lapai.

Susirinkimo Pirmininkas

Marijus Mockus

Susirinkimo sekretorė

Lina Požanovskienė



**KLAIPĖDOS MIESTO SAVIVALDYBĖS ADMINISTRACIJOS**

**VIETOVĖS LYGMENS TERITORIJŲ PLANAVIMO DOKUMENTO – POILSIO PARKO PRIE HERKAUS MANTO GATVĖS, KLAIPĖDOJE, DETALIOJO PLANO, PATVIRTINTO KLAIPĖDOS MIESTO SAVIVALDYBĖS TARYBOS 2004 M. BIRŽELIO 3 D. SPRENDIMU NR. 1-234, KOREKTŪROS SUPLANUOTOS TERITORIJOS DALYJE – ŽEMĖS SKLYPUOSE, KOREGUOJAMAME DETALIAJAME PLANE PAŽYMĖTAIS NR. 4, NR. 5 IR NR. 6, VIEŠO SVARSTYMO DALYVIŲ SĄRAŠAS**

2025-06-04 17:00 val.

Klaipėda

Eilės Nr.	Vardas ir pavardė	Atstovaujama organizacija, telefono numeris, elektroninio pašto adresas	Parašas
1.	Marius Kuodis	KMSA	
2.	Lina Foronovskienė	KMSA US	
3.	Saulius Motieka	MB „Quinary Urban“	
4.	Lina Panavaitė	MB „Quinary Urban“	
5.			
6.			
7.			
8.			
9.			
10.			
11.			
12.			
13.			
14.			
15.			
16.			
17.			
18.			
19.			



Elektroninio dokumento nuorašas



**KLAIPĖDOS MIESTO SAVIVALDYBĖS  
ADMINISTRACIJOS DIREKTORIUS**

**ĮSAKYMAS  
DĖL ĮGALIOJIMŲ SUTEIKIMO**

Nr.  
Klaipėda

Vadovaudamasis Lietuvos Respublikos vietos savivaldos įstatymo 34 straipsnio 6 dalies 5 punktu, Lietuvos Respublikos teritorijų planavimo įstatymo 6 straipsnio 2 dalimi bei 35 straipsnio 2 dalimi,

į g a l i o j u Savivaldybės administracijos Urbanistikos skyriaus vedėją Mariją Mockų, Urbanistikos skyriaus patarėją Aušrą Šimkuvienę, Urbanistikos skyriaus vyriausiąsias specialistes Rasą Burbeckienę, Ritą Cvetkovienę, Aureliją Jankuvienę, Liną Požanovskienę organizuoti teritorijų planavimo dokumentų rengimo viešinimą užtikrinančias procedūras, raštu informuoti planuojamų teritorijų ir kaimyninių žemės sklypų valdytojus ir naudotojus, kai planavimo organizatorius yra Savivaldybės administracijos direktorius, ir atstovauti Savivaldybės administracijos direktoriui teritorijų planavimo ir viešo svarstymo procesuose.

Savivaldybės administracijos direktorius

Andrius Žukas



<b>DETALŪS METADUOMENYS</b>	
<b>Dokumento sudarytojas (-ai)</b>	Klaipėdos miesto savivaldybės administracija 188710823, Liepų g. 11, 91502 Klaipėda
<b>Dokumento pavadinimas (antraštė)</b>	DĖL ĮGALIOJIMŲ SUTEIKIMO
<b>Dokumento registracijos data ir numeris</b>	2024-11-28 Nr. AD1-1074
<b>Dokumento gavimo data ir dokumento gavimo registracijos numeris</b>	–
<b>Dokumento specifikacijos identifikavimo žymuo</b>	ADOC-V1.0
<b>Parašo paskirtis</b>	Pasirašymas
<b>Parašą sukūrusio asmens vardas, pavardė ir pareigos</b>	Andrius Žukas, Savivaldybės administracijos direktorius, SAVIVALDYBĖS ADMINISTRACIJOS DIREKTORIUS
<b>Sertifikatas išduotas</b>	ANDRIUS ŽUKAS, mobile signature, Teledema LT
<b>Parašo sukūrimo data ir laikas</b>	2024-11-27 14:38:40 (GMT+02:00)
<b>Parašo formatas</b>	XAdES-T
<b>Laiko žymoje nurodytas laikas</b>	2024-11-27 14:39:05 (GMT+02:00)
<b>Informacija apie sertifikavimo paslaugų teikėją</b>	RCSC IssuingCA, VI Registru centras - i.k. 124110246 LT
<b>Sertifikato galiojimo laikas</b>	2024-05-02 17:12:11 – 2026-05-02 17:12:11
<b>Informacija apie būdus, naudotus metaduomenų vientisumui užtikrinti</b>	"Registravimas" paskirties metaduomenų vientisumas užtikrintas naudojant "RCSC IssuingCA, VI Registru centras - i.k. 124110246 LT" išduotą sertifikatą "Dokumentų valdymo sistema Avily, Klaipėdos miesto savivaldybės administracija, į.k. 188710823 LT", sertifikatas galioja nuo 2021-12-20 12:35:17 iki 2024-12-19 12:35:17
<b>Pagrindinio dokumento priedų skaičius</b>	–
<b>Pagrindinio dokumento pridedamų dokumentų skaičius</b>	–
<b>Priedamo dokumento sudarytojas (-ai)</b>	–
<b>Priedamo dokumento pavadinimas (antraštė)</b>	–
<b>Priedamo dokumento registracijos data ir numeris</b>	–
<b>Programinės įrangos, kuria naudojantis sudarytas elektroninis dokumentas, pavadinimas</b>	Dokumentų valdymo sistema Avily, versija 3.5.78.2
<b>Informacija apie elektroninio dokumento ir elektroninio (-ių) parašo (-ų) tikrinimą (tikrinimo data)</b>	Atitinka specifikacijos keliamus reikalavimus. Visi dokumente esantys elektroniniai parašai galioja (2024-11-28 10:25:01)
<b>Paieškos nuoroda</b>	–
<b>Papildomi metaduomenys</b>	Nuorašą suformavo 2024-11-28 10:25:01 Dokumentų valdymo sistema Avily



<b>DETALŪS METADUOMENYS</b>	
<b>Dokumento sudarytojas (-ai)</b>	Klaipėdos miesto savivaldybė 188710823, Liepų g. 11, LT-91502, Klaipėda
<b>Dokumento pavadinimas (antraštė)</b>	POILSIO PARKO PRIE HERKAUS MANTO GATVĖS, KLAIPĖDOJE, DETALIOJO PLANO, PATVIRTINTO KLAIPĖDOS MIESTO SAVIVALDYBĖS TARYBOS 2004 M. BIRŽELIO 3 D. SPRENDIMU NR. 1-234, KOREKTŪROS SUPLANUOTOS TERITORIJOS DALYJE – ŽEMĖS SKLYPUOSE, KOREGUOJAMAME DETALIAJAME PLANE PAŽYMĖTAIS NR. 4, NR. 5 IR NR. 6, VIEŠO SVARSTYMO PROTOKOLAS
<b>Dokumento registracijos data ir numeris</b>	2025-06-05 Nr. ADM1-242
<b>Dokumento gavimo data ir dokumento gavimo registracijos numeris</b>	–
<b>Dokumento specifikacijos identifikavimo žymuo</b>	ADOC-V1.0
<b>Parašo paskirtis</b>	Pasirašymas
<b>Parašą sukūrusio asmens vardas, pavardė ir pareigos</b>	Lina Požanovskienė, Vyriausioji specialistė, Urbanistikos skyrius
<b>Sertifikatas išduotas</b>	LINA POŽANOVSKIENĖ LT
<b>Parašo sukūrimo data ir laikas</b>	2025-06-05 15:51:15 (GMT+03:00)
<b>Parašo formatas</b>	XAdES-T
<b>Laiko žymoje nurodytas laikas</b>	2025-06-05 15:51:38 (GMT+03:00)
<b>Informacija apie sertifikavimo paslaugų teikėją</b>	EID-SK 2016, AS Sertifitseerimiskeskus EE
<b>Sertifikato galiojimo laikas</b>	2022-06-16 13:59:46 – 2025-06-16 13:59:46
<b>Parašo paskirtis</b>	Pasirašymas
<b>Parašą sukūrusio asmens vardas, pavardė ir pareigos</b>	Marijus Mockus, Skyriaus vedėjas, savivaldybės vyriausiasis architektas, Urbanistikos skyrius
<b>Sertifikatas išduotas</b>	MARIJUS MOCKUS LT
<b>Parašo sukūrimo data ir laikas</b>	2025-06-05 16:17:23 (GMT+03:00)
<b>Parašo formatas</b>	XAdES-T
<b>Laiko žymoje nurodytas laikas</b>	2025-06-05 16:17:40 (GMT+03:00)
<b>Informacija apie sertifikavimo paslaugų teikėją</b>	EID-SK 2016, AS Sertifitseerimiskeskus EE
<b>Sertifikato galiojimo laikas</b>	2021-08-05 13:18:42 – 2026-08-04 23:59:59
<b>Informacija apie būdus, naudotus metaduomenų vientisumui užtikrinti</b>	"Registravimas" paskirties metaduomenų vientisumas užtikrintas naudojant "RCSC IssuingCA-2, VI Registru Centras - i.k. 124110246 LT" išduotą sertifikatą "Dokumentų valdymo sistema Avilys, Klaipėdos miesto savivaldybės administracija, į.k. 188710823 LT", sertifikatas galioja nuo 2024-12-18 09:57:58 iki 2027-12-18 09:57:58
<b>Pagrindinio dokumento priedų skaičius</b>	2
<b>Pagrindinio dokumento priedamų dokumentų skaičius</b>	–
<b>Priedamo dokumento sudarytojas (-ai)</b>	–
<b>Priedamo dokumento pavadinimas (antraštė)</b>	–
<b>Priedamo dokumento registracijos data ir numeris</b>	–
<b>Programinės įrangos, kuria naudojantis sudarytas elektroninis dokumentas, pavadinimas</b>	Dokumentų valdymo sistema Avilys, versija 3.5.78.2
<b>Informacija apie elektroninio dokumento ir elektroninio (-ių) parašo (-ų) tikrinimą (tikrinimo data)</b>	Metaduomuo „Priskirtos bylos (tomo) indeksas“ turi būti nurodytas Visi dokumente esantys elektroniniai parašai galioja (2025-06-05 16:18:21)
<b>Paieškos nuoroda</b>	–
<b>Papildomi metaduomenys</b>	Nuorašą suformavo 2025-06-05 16:18:21 Dokumentų valdymo sistema Avilys



## 2.25 25 PRIEDAS

2025 m. birželio 5 d. viešo svarstymo protokolas paskelbtas LR Teritorijų planavimo dokumentų rengimo ir teritorijų planavimo proceso valstybinės priežiūros informacinėje sistemoje www.tpdri.lt (TPD Nr. K-VT-21-24-458)

6/8/25, 10:08 PM

tpdri.planuojastatau.lt/tpdri/?form=DocumentEditForm

TPS vartai



Susiję TP procesai TPD kortelė Dokumento kortelė

Peržiūros režimas

TPD Nr. K-VT-21-24-458  
Dokumento tipas Viešo svarstymo protokolas  
TPD pavadinimas Poilsio parko prie Herkaus Manto gatvės, Klaipėdoje, detaliojo plano, patvirtinto Klaipėdos miesto savivaldybės tarybos 2004 m. birželio 3 d. sprendimu Nr. 1-234, korektūra suplanuotos teritorijos dalyje – žemės sklypuose.  
Pateikimo data 2025-06-05 16:21  
Dokumento registracijos numeris REG36465086  
Statusas Galiojantis

Dokumentas El. parašai Eiga Dokumento istorija

Teikiamo dokumento PDF byla

Tipas Teikiamas dokumentas

Bylos

Proceso byla 2025-06-05 ADM1-242.pdf Parsisiųsti Peržiūrėti  
Nuasmeninta (viešinama) byla

Pridedami dokumentai

Nėra duomenų

Tel. +370 700 15100

agentura@ssva.lt

Pranešti apie klaidą



2014–2020 metų  
Europos Sąjungos  
fondų investicijų  
veiklos programa

LIETUVOS RESPUBLIKOS  
APLINKOS MINISTERIJA  
NAM administratoriams

© 2020 Lietuvos Respublikos Aplinkos Ministerija

https://tpdri.planuojastatau.lt/tpdri/?form=DocumentEditForm

1/1



## 2.26 26 PRIEDAS

Informacija apie Poilsio parko prie Herkaus Manto gatvės, Klaipėdoje, detaliojo plano, patvirtinto Klaipėdos miesto savivaldybės tarybos 2004 m. birželio 3 d. sprendimu Nr. 1-234, korektūrą suplanuotos teritorijos dalyje – žemės sklypuose, koreguojamame detalijame plane pažymėtais Nr. 4, Nr. 5 ir Nr. 6 visą planavimo laikotarpį buvo skelbiama Klaipėdos miesto savivaldybės interneto svetainėje [www.klaipeda.lt](http://www.klaipeda.lt)

6/9/25, 9:06 AM

Poilsio parko prie Herkaus Manto gatvės, Klaipėdoje, detaliojo plano, patvirtinto Klaipėdos miesto savivaldybės tarybos 2004 m....

# Poilsio parko prie Herkaus Manto gatvės, Klaipėdoje, detaliojo plano, patvirtinto Klaipėdos miesto savivaldybės tarybos 2004 m. birželio 3 d. sprendimu Nr. 1-234,...

5. Informacija apie pritarimą detaliojo plano koregavimo sprendinių konkretizavimo stadijai 2025–04–30 raštu Nr. (21.11E)–UA2–40 „DĖL PRITARIMO TERITORIJŲ PLANAVIMO DOKUMENTO SPRENDINIŲ KONKRETIZAVIMO STADIJOS SPRENDINIAMS“

\*\*\*\*\*

4. Informuojame apie parengtus ir viešai svarstyti teikiamus Poilsio parko prie Herkaus Manto gatvės, Klaipėdoje, detaliojo plano, patvirtinto Klaipėdos miesto savivaldybės tarybos 2004 m. birželio 3 d. sprendimu Nr. 1-234, korektūros suplanuotos teritorijos dalyje – žemės sklypuose, koreguojamame detalijame plane pažymėtais Nr. 4, Nr. 5 ir Nr. 6 sprendinius.

**Planavimo pagrindas:** Klaipėdos miesto savivaldybės administracijos direktoriaus 2024 m. birželio 11 d. įsakymas Nr. AD2–472 „Dėl vietovės lygmens teritorijų planavimo dokumento korektūros rengimo ir tikslų“. **Planavimo darbų programa** patvirtinta 2024 m. birželio 18 d. įsakymu Nr. AD1–525 „Dėl planavimo darbų programos patvirtinimo“.

**Planuojamos teritorijos adresas:** žemės sklypai koreguojamame detalijame plane pažymėti Nr. 4, Nr. 5 ir Nr. 6 (neregistruoti), šalia Prano Lideikio ir H. Manto gatvių.

**Planuojamos teritorijos plotas** – apie 2,4822 ha.

**Teritorijų planavimo rūšis ir lygmuo:** kompleksinio teritorijų planavimo dokumentas, vietovės lygmens.

**Planavimo organizatorius:** Klaipėdos miesto savivaldybės administracijos direktorius, adresas: Liepų g. 11, 92138 Klaipėda, internetinė svetainė [www.klaipeda.lt](http://www.klaipeda.lt), el. paštas [planavimas@klaipeda.lt](mailto:planavimas@klaipeda.lt). **Kontaktinis asmuo** (projekto kuratorė) – Klaipėdos miesto savivaldybės administracijos Urbanistikos ir architektūros skyriaus vyriausioji specialistė Lina Požanovskienė, tel. Nr. +370 46 21 11 11, el. paštas [lina.pozanovskiene@klaipeda.lt](mailto:lina.pozanovskiene@klaipeda.lt).

**Koreguojamo detaliojo plano rengėjas:** „Quinary urbana“ MB, P. Žadeikos g. 12–14, 06320 Vilnius, tel. (+370) 611 16985, el. p. [info@quinary.lt](mailto:info@quinary.lt). Projekto vadovė Lina Panavaitė.

**Planavimo tikslai:** teisės aktų nustatyta tvarka atlikti žemės sklypų ribų ir ploto pakeitimus (sujungiant ir (ar) perdalijant žemės sklypus), detalizuojant bendrojo plano sprendinius naujai suformuotiems žemės sklypams nustatyti teritorijos naudojimo reglamento reikalavimus, neprieštaraujančius įstatymų ir kitų teisės aktų reikalavimams bei Teritorijų planavimo įstatymo 4 straipsnio 4 dalyje nurodytų teritorijų planavimo dokumentų sprendiniams.

**Planavimo uždaviniai:** detalizuojant savivaldybės lygmens bendrajame plane nustatytus teritorijos naudojimo privalomuosius reikalavimus, nustatyti planuojamos teritorijos naudojimo reglamento reikalavimus; suformuoti optimalią urbanistinę struktūrą; suplanuoti optimalų inžinerinių komunikacijų koridorių tinklą; numatyti priemones nekiliojamajam kultūros paveldui išsaugoti ir naudoti; numatyti teritorijas želdynų plėtrai, priemones jiems atkurti, esamų apsaugai ir naudojimui.

**Papildomi planavimo uždaviniai:** išsaugoti kraštovaizdžio savitumą; patikslinti Savivaldybės bendrajame plane numatytų miškų ir valstybinės reikšmės miškų plotų, atskirųjų želdynų, bendrojo naudojimo teritorijų ribas; nurodyti teritorijas, kuriose numatoma miško žemę paversti kitomis naudmenomis; numatyti pėsčiųjų, dviračių takų ryšių sistemą, kitas susisiekimo komunikacijas ir joms funkcionuoti reikalingų servitutų poreikį; numatyti funkcinius bei kompozicinius ryšius su gretimomis teritorijomis; prireikus nurodyti nustatytas ir (ar) nustatyti konkrečias Lietuvos Respublikos specialiųjų žemės naudojimo sąlygų įstatyme nurodytas teritorijas, kuriose taikomos specialiosios žemės naudojimo sąlygos.

**Strateginis pasekmių aplinkai vertinimas (SPAV):** neatliekamas.

**Planavimo terminai:** 2024–2025 m.

**Detaliojo plano rengimo etapai:** parengiamasis, rengimo, baigiamasis.

Susipažinti su parengtu planavimo dokumentu tvarka.

<https://www.klaipeda.lt/lt/poilsio-parko-prie-herkaus-manto-gatves-klaipedoje-detaliojo-plano-patvirtinto-klaipedos-miesto-savivaldybes-tarybos-20...>

1/5



6/9/25, 9:06 AM Poilsio parko prie Herkaus Manto gatvės, Klaipėdoje, detaliojo plano, patvirtinto Klaipėdos miesto savivaldybės tarybos 2004 m....

Su parengtais detaliojo plano korektūros sprendiniais visuomenė gali susipažinti bendrąja tvarka nuo 2025 m. gegužės 21 d. iki 2025 m. birželio 4 d. imtinai:

- Planavimo organizatoriaus – Klaipėdos miesto savivaldybės administracijos patalpose, (Liepų g. 11, LT-91502, Klaipėda) darbo dienomis nuo 8:00 iki 17:00 (penktadienį iki 15:45) (kontaktinis asmuo Lina Požanovskienė 8 46 21 94 09) ir internetiniame puslapyje [klaipeda.lt](http://klaipeda.lt).
- LR teritorijų planavimo dokumentų rengimo ir teritorijų planavimo proceso valstybinės priežiūros informacinėje sistemoje (tpdri.lt, TPD Nr. K-VT-21-24-458);

Vieša sprendinių ekspozicija vyks nuo 2025 m. gegužės 21 d. iki 2025 m. birželio 4 d. darbo dienomis nuo 8:00 iki 17:00 val. Klaipėdos miesto savivaldybės pastato (adresu: Liepų g. 11, Klaipėda) I a. tambūro skelbimų lentoje, su sprendinių aiškinamojo rašto dokumentacija minėtu laikotarpiu bus galima susipažinti ten pat.

Viešas susirinkimas įvyks 2025 m. birželio 4 d. 17:00 val. Klaipėdos miesto savivaldybės administracijos patalpose (adresu: Liepų g. 11, Klaipėda), didžiajame pasitarimų kambaryje (II aukštas).

Teisės aktų nustatyta tvarka, nesant kriterijų, Strateginis pasekmių aplinkai vertinimas ir Planuojamos ūkinės poveikio aplinkai vertinimas neatliekamas.

**Pasiūlymų teikimas:** Pasiūlymus dėl teritorijų planavimo dokumento galima teikti raštu planavimo organizatoriui (šiam skelbime nurodytu adresu) ir/ar Lietuvos Respublikos teritorijų planavimo dokumentų rengimo ir teritorijų planavimo proceso valstybinės priežiūros informacinėje sistemoje (TPDRIS) per visą teritorijų planavimo dokumentų rengimo laikotarpį iki viešo susirinkimo pabaigos. Teikiant pasiūlymus, privalu nurodyti vardą, pavardę, adresą ir motyvus, kuriais pagrindžiamas pasiūlymas.

**Apskundimo tvarka:** planavimo organizatoriaus atsakymas per 10 darbo dienų gali būti apskūstas teritorijų planavimo valstybinę priežiūrą atliekančiai institucijai – Valstybinės teritorijų planavimo ir statybos inspekcijos prie Aplinkos ministerijos Teritorijų planavimo valstybinės priežiūros departamento Pirmajam teritorijų planavimo priežiūros skyriui (L. Sapiegos g. 12, Kaunas).

Visa informacija apie projekto rengimo eigą skelbiama internetiniuose tinklapiuose: <http://www.klaipeda.lt>; <https://tpdri.lt/planuojustatau.lt/> (TPD Nr. K-VT-21-24-458).

PRIDEDAMA:

- Sprendinių aiškinamasis raštas
- Sprendinių pagrindinis brėžinys
- Sprendinių inžinerinės infrastruktūros brėžinys
- Sprendinių želdinių vertinimo ir gamtinės aplinkos brėžinys

Konsultavimas

\*\*\*\*\*

### 3. INFORMACIJA APIE PARENGTĄ POILSIO PARKO PRIE HERKAUS MANTO GATVĖS, KLAIPĖDOJE, DETALIOJO PLANO, PATVIRTINTO KLAIPĖDOS MIESTO SAVIVALDYBĖS TARYBOS 2004 M. BIRŽELIO 3 D. SPRENDIMU NR. 1-234, KOREKTŪROS SUPLANUOTOS TERITORIJOS DALYJE – ŽEMĖS SKLYPUOSE, KOREGUOJAMAME DETALIAJAME PLANE PAŽYMĖTAIS NR. 4, NR. 5 IR NR. 6 KONCEPCIJĄ

Informuojame, kad parengta Poilsio parko prie Herkaus Manto gatvės, Klaipėdoje, detaliojo plano, patvirtinto Klaipėdos miesto savivaldybės tarybos 2004 m. birželio 3 d. sprendimu Nr. 1-234, korektūros suplanuotos teritorijos dalyje – žemės sklypuose, koreguojamame detalajame plane pažymėtais Nr. 4, Nr. 5 ir Nr. 6 koncepciją.

[Detaliojo plano bendrųjų sprendinių formavimo \(konceptijos\) stadijai pritarta Klaipėdos miesto savivaldybės mero 2025 m. kovo 26 d. sprendimu Nr. M-301 „Dėl pritarimo detaliojo plano bendrųjų sprendinių formavimo \(konceptijos\) stadijos sprendiniams“.](#)

[Savivaldybės vyriausiojo architekto pritarimo raštas 2025 kovo 20 d. Nr. \(21.11E\) – UA2-29](#)

**Planavimo pagrindas:** Klaipėdos miesto savivaldybės administracijos direktoriaus 2024 m. birželio 11 d. įsakymas Nr. AD2-472 „Dėl vietovės lygmens teritorijų planavimo dokumento korektūros rengimo ir tikslų“.

**Planavimo darbų programa** patvirtinta 2024 m. birželio 18 d. įsakyму Nr. AD1-525 „Dėl planavimo darbų programos patvirtinimo“.

**Planuojamos teritorijos adresas:** žemės sklypai koreguojamame detalajame plane pažymėti Nr. 4, Nr. 5 ir Nr. 6 (neregistruoti), šalia Prano Lideikio ir H. Manto gatvių.

<https://www.klaipeda.lt/lt/poilsio-parko-prie-herkaus-manto-gatves-klaipedoje-detaliojo-plano-patvirtinto-klaipedos-miesto-savivaldybes-tarybos-20...>

2/5



6/9/25, 9:06 AM Poilsio parko prie Herkaus Manto gatvės, Klaipėdoje, detaliojo plano, patvirtinto Klaipėdos miesto savivaldybės tarybos 2004 m....  
Planuojamos teritorijos plotas – apie 2,4822 ha.

**Teritorijų planavimo rūšis ir lygmuo:** kompleksinio teritorijų planavimo dokumentas, vietovės lygmuo.

**Planavimo organizatorius:** Klaipėdos miesto savivaldybės administracijos direktorius, adresas: Liepų g. 11, 92138 Klaipėda, internetinė svetainė [www.klaipeda.lt](http://www.klaipeda.lt), el. paštas [planavimas@klaipeda.lt](mailto:planavimas@klaipeda.lt). **Kontaktinis asmuo** (projekto kuratorė) – Klaipėdos miesto savivaldybės administracijos Urbanistikos ir architektūros skyriaus vyriausioji specialistė Lina Požanovskienė, tel. Nr. +370 46 219409, el. paštas [lina.pozanovskiene@klaipeda.lt](mailto:lina.pozanovskiene@klaipeda.lt).

**Koreguojamo detaliojo plano rengėjas:** „Quinary urbana“ MB, P. Žadeikos g. 12–14, 06320 Vilnius, tel. (+370) 611 16985, el. p. [info@quinary.lt](mailto:info@quinary.lt). Projekto vadovė Lina Panavaitė.

**Planavimo tikslai:** teisės aktų nustatyta tvarka atlikti žemės sklypų ribų ir ploto pakeitimus (sujungiant ir (ar) perdalijant žemės sklypus), detalizuojant bendrojo plano sprendinius naujai suformuotiems žemės sklypams nustatyti teritorijos naudojimo reglamento reikalavimus, neprieštaraujančius įstatymų ir kitų teisės aktų reikalavimams bei Teritorijų planavimo įstatymo 4 straipsnio 4 dalyje nurodytų teritorijų planavimo dokumentų sprendiniams.

**Planavimo uždaviniai:** detalizuojant savivaldybės lygmuo bendrajame plane nustatytus teritorijos naudojimo privalomuosius reikalavimus, nustatyti planuojamos teritorijos naudojimo reglamento reikalavimus; suformuoti optimalią urbanistinę struktūrą; suplanuoti optimalų inžinerinių komunikacijų koridorių tinklą; numatyti priemones nekilnojajamam kultūros paveldui išsaugoti ir naudoti; numatyti teritorijas želdynų plėtrai, priemones jiems atkurti, esamų apsaugai ir naudojimui.

**Papildomi planavimo uždaviniai:** išsaugoti kraštovaizdžio savitumą; patikslinti Savivaldybės bendrajame plane numatytų miškų ir valstybinės reikšmės miškų plotų, atskirųjų želdynų, bendrojo naudojimo teritorijų ribas; nurodyti teritorijas, kuriose numatoma miško žemę paversti kitomis naudmenomis; numatyti pėsčiųjų, dviračių takų ryšių sistemą, kitas susisiekimo komunikacijas ir joms funkcionuoti reikalingų servitutų poreikį; numatyti funkcinius bei kompozicinius ryšius su gretimomis teritorijomis; prirėkus nurodyti nustatytas ir (ar) nustatyti konkrečias Lietuvos Respublikos specialiųjų žemės naudojimo sąlygų įstatyme nurodytas teritorijas, kuriose taikomos specialiosios žemės naudojimo sąlygos.

**Strateginis pasekmių aplinkai vertinimas (SPAV):** neatliekamas.

**Planavimo terminai:** 2024–2025 m.

**Detaliojo plano rengimo etapai:** parengiamasis, rengimo, baigiamasis.

**Pasiūlymų teikimas:** Pasiūlymus dėl teritorijų planavimo dokumento galima teikti raštu planavimo organizatoriui (šiam skelbime nurodytu adresu) ir/ar Lietuvos Respublikos teritorijų planavimo dokumentų rengimo ir teritorijų planavimo proceso valstybinės priežiūros informacinėje sistemoje (TPDRIS) per visą teritorijų planavimo dokumentų rengimo laikotarpį iki viešo susirinkimo pabaigos. Teikiant pasiūlymus, privalu nurodyti vardą, pavardę, adresą ir motyvus, kuriais pagrindžiamas pasiūlymas.

Informacija apie galimybes susipažinti su parengto teritorijų planavimo dokumento sprendiniais, viešos ekspozicijos ir viešo svarstymo vietą ir laiką, bus informuojama papildomai, vadovaujantis Visuomenės informavimo, konsultavimo ir dalyvavimo priimant sprendimus dėl teritorijų planavimo nuostatomis.

Visa informacija apie projekto rengimo eigą skelbiama internetiniuose tinklapiuose: <http://www.klaipeda.lt>; <https://tpdris.planuojostatau.lt/> (TPD Nr. K-VT-21–24–458).

\*\*\*\*\*

## 2. Informuojame apie įvykusias viešųjų pirkimų procedūras

Sutarties objektas – Poilsio parko prie Herkaus Manto gatvės, Klaipėdoje, detaliojo plano, patvirtinto Klaipėdos miesto savivaldybės tarybos 2004 m. birželio 3 d. sprendimu Nr. 1–234, korektūros suplanuotos teritorijos dalyje – žemės sklypuose, koreguojamame detaliojame plane pažymėtais Nr. 4, Nr. 5 ir Nr. 6, parengimas. Išsamesnė informacija ir reikalavimai pateikiami techninėje specifikacijoje (sutarties priedas).

Sutartis sudaryta įvykdžius visas Poilsio parko prie Herkaus Manto gatvės, Klaipėdoje, detaliojo plano, patvirtinto Klaipėdos miesto savivaldybės tarybos 2004 m. birželio 3 d. sprendimu Nr. 1–234, korektūros suplanuotos teritorijos dalyje – žemės sklypuose, koreguojamame detaliojame plane pažymėtais Nr. 4, Nr. 5 ir Nr. 6, parengimo paslaugų procedūras Lietuvos Respublikos viešųjų pirkimų įstatymo ir kitų teisės aktų nustatyta tvarka.

**Detaliojo plano korektūros rengėjas parinktas Lietuvos Respublikos viešųjų pirkimų įstatymo nustatyta tvarka – MB „Quinary urbana“, adresas: P. Žadeikos g. 12–14, 06320 Vilnius, tel. Nr. 06 111 16 985.**

2024–10–07 Paslaugų sutartis Nr. J9–2934



6/9/25, 9:06 AM

Poilsio parko prie Herkaus Manto gatvės, Klaipėdoje, detaliojo plano, patvirtinto Klaipėdos miesto savivaldybės tarybos 2004 m....

\*\*\*\*\*

**1. Informacija apie pradedamą rengti Poilsio parko prie Herkaus Manto gatvės, Klaipėdoje, detaliojo plano korektūrą suplanuotos teritorijos dalyje – žemės sklypuose, koreguojamame detalajame plane pažymėtais Nr. 4, Nr. 5 ir Nr. 6**

Informuojame, kad pradedama rengti Poilsio parko prie Herkaus Manto gatvės, Klaipėdoje, detaliojo plano, patvirtinto Klaipėdos miesto savivaldybės tarybos 2004 m. birželio 3 d. sprendimu Nr. 1-234, korektūra suplanuotos teritorijos dalyje – žemės sklypuose, koreguojamame detalajame plane pažymėtais Nr. 4, Nr. 5 ir Nr. 6.

Planavimo pagrindas:

**Klaipėdos miesto savivaldybės administracijos direktoriaus 2024 m. birželio 11 d. įsakymas Nr. AD2-472 „Dėl vietovės lygmens teritorijų planavimo dokumento korektūros rengimo ir tikslų“.**

**Planavimo darbų programa patvirtinta 2024 m. birželio 18 d. įsakymu Nr. AD1-525 „Dėl planavimo darbų programos patvirtinimo“.**

Planuojamos teritorijos adresas: žemės sklypai koreguojamame detalajame plane pažymėti Nr. 4, Nr. 5 ir Nr. 6 (neregistruoti), šalia Prano Lideikio ir H. Manto gatvių.

Planuojamos teritorijos plotas – apie 2,4822 ha.

Teritorijų planavimo rūšis ir lygmuo: kompleksinio teritorijų planavimo dokumentas, vietovės lygmens.

Planavimo organizatorius: Klaipėdos miesto savivaldybės administracijos direktorius, adresas: Liepų g. 11, 92138 Klaipėda, internetinė svetainė [www.klaipeda.lt](http://www.klaipeda.lt), el. paštas [planavimas@klaipeda.lt](mailto:planavimas@klaipeda.lt). Kontaktinis asmuo (projekto kuratorė) – Klaipėdos miesto savivaldybės administracijos Urbanistikos ir architektūros skyriaus vyriausioji specialistė Lina Požanovskienė, tel. Nr. +370 46 219409, el. paštas [lina.pozanovskiene@klaipeda.lt](mailto:lina.pozanovskiene@klaipeda.lt).

Koreguojamo detaliojo plano rengėjas: „Quinary urbana“ MB, P. Žadeikos g. 12-14, 06320 Vilnius, tel. (+370) 611 16985, el. p. [info@quinary.lt](mailto:info@quinary.lt). Projekto vadovė Lina Panavaitė.

Planavimo tikslai: teisės aktų nustatyta tvarka atlikti žemės sklypų ribų ir ploto pakeitimus (sujungiant ir (ar) perdalijant žemės sklypus) detalizuojant bendrojo plano sprendinius naujai suformuotiems žemės sklypams nustatyti teritorijos naudojimo reglamento reikalavimus, neprieštaraujančius įstatymų ir kitų teisės aktų reikalavimams bei Teritorijų planavimo įstatymo 4 straipsnio 4 dalyje nurodytų teritorijų planavimo dokumentų sprendiniams.

Planavimo uždaviniai: detalizuojant savivaldybės lygmens bendrajame plane nustatytus teritorijos naudojimo privalomuosius reikalavimus, nustatyti planuojamos teritorijos naudojimo reglamento reikalavimus; suformuoti optimalią urbanistinę struktūrą; suplanuoti optimalų inžinerinių komunikacijų koridorių tinklą; numatyti priemones nekilnojajamajam kultūros paveldui išsaugoti ir naudoti; numatyti teritorijas želdynų plėtrai, priemones jiems atkurti, esamų apsaugai ir naudojimui.

Papildomi planavimo uždaviniai: išsaugoti kraštovaizdžio savitumą; patikslinti Savivaldybės bendrajame plane numatytų miškų ir valstybinės reikšmės miškų plotų, atskirųjų želdynų, bendrojo naudojimo teritorijų ribas; nurodyti teritorijas, kuriose numatoma miško žemę paversti kitomis naudmenomis; numatyti pėsčiųjų, dviračių takų ryšių sistemą, kitas susisiekimo komunikacijas ir joms funkcionuoti reikalingų servitutų poreikį; numatyti funkcinius bei kompozicinius ryšius su gretimomis teritorijomis; prireikus nurodyti nustatytas ir (ar) nustatyti konkrečias Lietuvos Respublikos specialiųjų žemės naudojimo sąlygų įstatyme nurodytas teritorijas, kuriose taikomos specialiosios žemės naudojimo sąlygos.

Strateginis pasekmių aplinkai vertinimas (SPAV): neatliekamas.

Planavimo terminai: 2024–2025 m.

Detaliojo plano rengimo etapai: parengiamasis, rengimo, baigiamasis.

Pasiūlymų teikimas: Pasiūlymus dėl teritorijų planavimo dokumento galima teikti raštu planavimo organizatoriui (šiąme skelbime nurodytu adresu) ir/ar Lietuvos Respublikos teritorijų planavimo dokumentų rengimo ir teritorijų planavimo proceso valstybinės priežiūros informacinėje sistemoje (TPDRIS) per visą teritorijų planavimo dokumentų rengimo laikotarpį iki viešo susirinkimo pabaigos. Teikiant pasiūlymus, privalu nurodyti vardą, pavardę, adresą ir motyvus, kuriais pagrindžiamas pasiūlymas.

Informacija apie galimybes susipažinti su parengto teritorijų planavimo dokumento sprendiniais, viešos ekspozicijos ir viešo svarstymo vietą ir laiką, bus informuojama papildomai, vadovaujantis Visuomenės informavimo, konsultavimo ir dalyvavimo priimant sprendimus dėl teritorijų planavimo nuostatomis.

Visa informacija apie projekto rengimo eigą skelbiama internetiniuose tinklapiuose: <http://www.klaipeda.lt>; <https://tpdris.planuojastatau.lt/> (TPD Nr. K-VT-21-24-458).

PRIDEDAMA.

<https://www.klaipeda.lt/lt/poilsio-parko-prie-herkaus-manto-gatves-klaipedoje-detaliojo-plano-patvirtinto-klaipedos-miesto-savivaldybes-tarybos-20...>


4/5

Konsultavimas



6/9/25, 9:06 AM Poilsio parko prie Herkaus Manto gatvės, Klaipėdoje, detaliojo plano, patvirtinto Klaipėdos miesto savivaldybės tarybos 2004 m....  
Planuojamos ir nagrinėjamos teritorijos schema, 1 lapas.


Paskutinio atnaujinimo data: 2025-05-15





# Klaipėda

Klaipėdos miesto savivaldybės administracija  
Biudžetinė įstaiga. Įstaiga registruota  
Juridinių asmenų registre  
Įstaigos kodas: 188710823  
Liepų g. 11, 92138 Klaipėda  
Tel. +370 46 396 066  
El. p. info@klaipeda.lt

## Naujienlaiškis

El. pašto adresas 

- Struktūra ir kontaktinė informacija
- Kur kreiptis
- Dažniausiai užduodami klausimai
- Asmenis aptarnaujančių padalinių darbo laikas
- Asmenų priėmimo grafikas
- Jūsų nuomonė dėl aptarnavimo
- Karjera
- Studentų praktika
- Piliečių chartija
  - Klaipėdos miesto savivaldybės piliečių chartija
  - Klaipėdos miesto savivaldybės socialinės paramos chartija
- PRANEŠĖJŲ APSAUGA. VIDINIS KANALAS
- Projektiniai pasiūlymai
- Administracinė informacija
  - Nuostatai
  - Veiklos sritys
  - Planavimo dokumentai
  - Ūkio subjektų priežiūra
  - Apklauso
  - Apklausių rezultatai
  - Lygių galimybių politika
- Teisinė informacija
  - Nemokama teisinė pagalba
  - Teisės aktai
  - Teisės aktų projektai
  - Darbo apmokėjimo sistemos aprašas
  - Tyrimai ir analizės
  - Teisės aktų pažeidimai
  - Teisinio reguliavimo stebėseną
  - Asmens duomenų apsauga
- Ataskaitos
  - Biudžeto vykdymo ataskaitų rinkiniai
  - Finansinių ataskaitų rinkiniai
  - Savivaldybės finansiniai įsipareigojimai
- Viešieji pirkimai, konkursai
  - Viešieji pirkimai
  - Nekilnojamo turto konkursai
- Informacija apie darbuotojus
  - Darbo užmokestis
  - Paskatinimai ir apdovanojimai
  - Viešųjų ir privačių interesų derinimas
  - Tarnybiniai lengvieji automobiliai
- Korupcijos prevencija
- ES finansuojami projektai
- Valstybės biudžeto finansuojami projektai
- Atviri duomenys
- Nuorodos
- Miesto nuotraukų galerijos
- Kalbos patarimai

2024 © Visos teisės saugomos. Sprendimas:UAB "Fresh Media"  

Praneškite apie netikslumus svetainėje

### Konsultavimas

