

Projektas

PATVIRTINTA

_____ savivaldybės tarybos
2025 m. _____ d. sprendimu Nr. _____

2023–2029 METŲ KLAIPĖDOS REGIONO FUNKCINĖS ZONOS STRATEGIJA

I SKYRIUS TERITORIJA, KURIOJE ĮGYVENDINAMA STRATEGIJA

Klaipėdos regiono funkcinę zoną (toliau – KRFZ) sudaro visos 7 Klaipėdos regiono savivaldybės: Klaipėdos miesto, Klaipėdos rajono, Kretingos rajono, Neringos, Palangos miesto, Skuodo rajono ir Šilutės rajono savivaldybės (toliau – savivaldybės). KRFZ teritorija apima visą Klaipėdos regioną, todėl toliau tekste šie du terminai naudojami kaip lygiaverčiai.

KRFZ teritorijoje gyvena 369 194 gyventojai. Jos plotas užima 5 222 kv. km.

Savivaldybė	Gyventojų skaičius	Teritorijos plotas, km ²
Klaipėdos miesto savivaldybė	172 031	98
Klaipėdos rajono savivaldybė	74 518	1 323
Kretingos rajono savivaldybė	39 697	989
Neringos savivaldybė	5 358	139
Palangos miesto savivaldybė	19 521	79
Skuodo rajono savivaldybė	16 743	911
Šilutės rajono savivaldybė	41 326	1 683
Iš viso KRFZ:	369 194	5 222

Šaltinis: sudaryta autorių remiantis valstybės įmonės Registrų centro ir Nacionalinės žemės tarnybos prie Aplinkos ministerijos duomenimis (1 pastaba)

Atlikus KRFZ analizę nustatyti faktiškai egzistuojantys socialiniai-ekonominiai ryšiai (toliau – ryšiai) jos teritorijoje bei identifikuotos prielaidos naujiems ryšiams atsirasti, kurios sudaro palankias sąlygas bendrai KRFZ savivaldybių veiklai vykdančioms savarankiškąsias savivaldybių funkcijas: keleivių vežimo vietiniais maršrutais organizavimas, lengvatinio keleivių vežimo kompensacijų skaičiavimas ir mokėjimas bei sąlygų verslo ir turizmo plėtrai ir šios veiklos skatinimui sudarymas.

Egzistuojantys ryšiai ir prielaidos bendro keleivių vežimo vietiniais maršrutais organizavimo, lengvatinio keleivių vežimo kompensacijų skaičiavimo ir mokėjimo viešajai funkcijai vykdyti:

Viena iš prielaidų bendrai KRFZ savivaldybių veiklai organizuojant keleivių vežimą vietiniais maršrutais bei kuriant integralią viešojo transporto sistemą – regione jau susiformavusi ilgametė praktika šiai bendrai veiklai ir esama institucinė bazė. Ryšiai viešojo transporto organizavimo srityje egzistuoja tarp Klaipėdos miesto ir Klaipėdos rajono savivaldybių. Jau ne vienus metus tarp šių dviejų KRFZ savivaldybių veikia integrali, savivaldybių bendrai valdoma viešojo transporto sistema. Viešojo transporto sistemos organizavimą, maršrutų nustatymą ir tvarkaraščių sudarymą Klaipėdos mieste ir rajone vykdo VšĮ „Klaipėdos keleivinis transportas“. 2011 m. kovo 25 d. Klaipėdos rajono ir Klaipėdos miesto savivaldybės pasirašė Bendradarbiavimo sutartį Nr. AS-196 dėl viešojo transporto paslaugų organizavimo. Taip pat Klaipėdos rajono savivaldybė, atsižvelgdama į Klaipėdos rajono savivaldybės tarybos posėdžio 2022 m. spalio 7 d. protokole Nr. T1-11 numatytą pavedimą, 2022 m. gruodžio 20 d. sudarė sutartį Nr. AS-2381 su VšĮ „Klaipėdos keleivinis transportas“ dėl priemiestinių teritorijų aptarnavimo. Šiuo metu vykdomi 23 maršrutai į Klaipėdos rajono savivaldybės teritoriją. Numatoma, kad maršrutų skaičius iš Klaipėdos miesto į Klaipėdos rajono savivaldybę tik didės (ateityje planuojama pradėti vykdyti dar 13 maršrutų) (2 pastaba).

Naujų ryšių susiformavimą gali lemti šios prielaidos:

1. Lietuvos automobilių kelių direkcijos 2022 m. duomenimis, kasdieniai kelionių srautai tarp KRFZ savivaldybių yra gana intensyvūs. Centrinė savivaldybė, į kurią susiveda kelionių srautai regione, yra Klaipėdos regiono centras – Klaipėdos miestas. Analizuojant vidutinį metinį paros eismo intensyvumą (VMPEI) krašto keliuose matomos šios tendencijos atskirose KRFZ savivaldybėse:

- Skuodo rajono savivaldybės eismo intensyvumas rodo, kad intensyviausi srautai lieka Klaipėdos regione 169-ojo kelio ruože Skuodas–Salantai (1972 aut./parą). Išsiskojime keliuose Salantai–Kartena (226 kelias, Kretingos rajonas) ir Salantai–Plungė (169 kelias) didesnis intensyvumas stebimas Salantų–Kartenos (1843 aut./parą) kryptimi. 170-ojo kelio ruože Mažeikiai–Skuodas (1960 aut./parą) eismo intensyvumas išvažiuojant iš Skuodo rajono į Mažeikių rajono savivaldybę mažėja (Židikai–Mažeikiai – 1527 aut./parą), tai suponuoja, kad intensyvesnis judėjimas vyksta Skuodo rajono viduje. 218-ojo kelio Kretinga–Skuodas automobilių intensyvumas mažesnis (1459 aut./parą), tačiau šiuo keliu važiuojantys automobiliai lieka regiono teritorijoje ir pravažiuodami Kretingos rajoną pasiekia Klaipėdos miestą.

- Šilutės rajono savivaldybė ribojasi su dviem ne Klaipėdos regionui priklausančiomis savivaldybėmis – Pagėgių rajono ir Šilalės rajono savivaldybėmis. Tačiau eismo srautų skaičiai rodo, kad didžiausias srautas lieka Klaipėdos regione (pagal išvažiavimo iš savivaldybės kelius, eismo srautai pasiskirsto taip: Šilutė–Klaipėda (141 kelias) – 4987 aut./parą, Kaunas–Jurbarkas–Šilutė (per Pagėgių savivaldybę) (141 kelias) – 1675 aut./parą, Šilalė–Šilutė (165 kelias) – 1948 aut./parą).

- Nagrinėjant eismo intensyvumą Palangos miesto, Klaipėdos rajono, Kretingos rajono ir Neringos savivaldybių keliuose, kurie veda į kitas, regionui nepriklausančias, savivaldybes, gauti duomenys rodo, kad eismo intensyvumas yra didžiausias artėjant centro – Klaipėdos miesto – link (1 priedas).

2. KRFZ teritoriją jungia laivybos sezono metu prižiūrimi ir eksploatuojami vidaus vandens keliai (einantys Nemuno ir Minijos bei kitomis upėmis ir Kuršių mariomis). Jais vyksta reguliarus keleivių pervežimas vandens transportu: tai tiek visus metus veikiantis susisiekimas vandens transportu Klaipėdos mieste tarp Klaipėdos miesto žemyninės dalies ir Smiltynės, tiek keleivių pervežimas tarp skirtingų KRFZ savivaldybių komerciniais pagrindais (pavyzdžiui, maršrutas Dreverna–Juodkrantė–Dreverna jungia Klaipėdos rajono ir Neringos savivaldybes; maršrutai Šilutė–Nida–Šilutė,

Minija–Uostadvaris–Nida–Uostadvaris–Minija ir Ventainė–Nida–Ventainė jungia Šilutės rajono ir Neringos savivaldybes; maršrutas Klaipėda–Juodkrantė–Klaipėda jungia Klaipėdos miesto ir Neringos savivaldybes). Tokiu būdu KRFZ yra susidariusios palankios prielaidos ir ryšiai dėl viešojo reguliaraus susisiekimo vandens transportu atsiradimo.

3. KRFZ savivaldybės, planuodamos gilinti bendradarbiavimą viešojo transporto organizavimo srityje, 2024 m. pasirengė Klaipėdos regiono integruoto viešojo transporto koncepciją (3 pastaba).

Jau egzistuojantys ryšiai bei esamos prielaidos sudaro pagrindą formuoti naujiems ryšiams, t. y., kurti bendrą, integralią ir efektyviai veikiančią KRFZ viešojo transporto sistemą.

Prielaidos bendroms sąlygoms verslo ir turizmo plėtrai sudaryti ir šios veiklos skatinimo viešosioms funkcijoms vykdyti:

1. *Įgyvendinant Klaipėdos regiono specializacijos strategiją iki 2030 metų jau egzistuojantis bendros ekonominės veiklos koordinavimo mechanizmas.* KRFZ savivaldybių sutarimas kartu planuoti ir vykdyti Klaipėdos regiono ekonominę plėtrą yra įtvirtintas 2021 metais patvirtintoje Klaipėdos regiono specializacijos strategijoje iki 2030 metų (<https://klaipedaregion.lt/specializacija/>) (toliau – KRSS2030), kuri buvo parengta tiesiogiai įtraukiant Klaipėdos regione veikiančių viešojo, verslo ir švietimo bei mokslo sektorių, t. y., partnerių, atstovus. KRSS2030 yra patvirtinta tiek asociacijos „Klaipėdos regionas“ (toliau – Asociacija) visuotinio narių susirinkimo (2021-06-03 protokolu Nr. P21-04), tiek Klaipėdos regiono plėtros tarybos kolegijos (Klaipėdos regiono plėtros tarybos 2022-01-11 sprendimas Nr. K/S-1 „Dėl pritarimo Klaipėdos regiono specializacijos strategijai iki 2030 metų), o šio dokumento įgyvendinimą koordinuoja Asociacija (pavesta Asociacijos visuotinio narių susirinkimo 2021-06-03 protokolu Nr. P21-04). KRSS2030 įgyvendinimo priežiūrai yra sudaryta nuolat veikianti KRSS2030 įgyvendinimo priežiūros darbo grupė, sudaryta iš visų Klaipėdos regiono savivaldybių atstovų (Asociacijos visuotinio narių susirinkimo 2021-09-10 protokolu Nr. P21-05). Kasmet yra tvirtinamos trimetės KRSS2030 kryptių įgyvendinimo programos bei jų įgyvendinimo ataskaitos. Šioms programoms rengti bei įgyvendinti yra sudarytos nuolatinės darbo grupės (patvirtintos KRSS2030 įgyvendinimo priežiūros darbo grupės 2021-10-13 protokolu Nr. 1), kurių veikloje dalyvauja savivaldybių ir regiono partnerių atstovai.

2. *2012 m. visoms Klaipėdos regiono savivaldybėms bendrai įsteigus Asociaciją, buvo sukurta institucinė bendradarbiavimo turizmo srityje sistema.* Vienas iš pagrindinių jai nustatytų veiklos tikslų yra „sutelkti Asociacijos narių pastangas turizmo srityje, siekiant padidinti Klaipėdos regiono turistų skaičių, formuojant vieningo turistinio regiono įvaizdį ir keliant konkurencingumą šalies ir tarptautiniu mastu, kuriant Klaipėdos regiono turizmo rinkodaros strategiją, koordinuojant bendras savivaldybių veiklas“ bei „teikti Lietuvos Respublikos Seimui, Lietuvos Respublikos Vyriausybei, savivaldybių taryboms ir kitoms institucijoms turizmo verslo ir kitų verslų sąlygų gerinimo, ekonominių, finansinių ir socialinių problemų sprendimų projektus“ (4 pastaba). Asociacija, vykdydama savo veiklą, KRFZ savivaldybių vardu *de facto* įgyvendina dalį su viešųjų turizmo paslaugų teikimu susijusių veiklų, kurios pagal savo turinį atitinka turizmo informacijos centrų funkcijas, numatytas Lietuvos Respublikos turizmo įstatyme: įgyvendina žinomumo ir patrauklumo didinimo priemones, skatinančias atvykstantojo (ir vietinio) turizmo plėtrą, užtikrina efektyvią turizmo informacijos sklaidą regiono teritorijoje bei identifikuoja svarbiausius spręstinus turizmo sektoriaus uždavinius regiono lygiu bei kt.

3. *KRFZ teritorijoje koncentruojasi didelio rekreacinio potencialo teritorijos, kurias jungia geografinis bendrumas pakrantės regiono aspektu – Klaipėdos regionas yra vienintelis regionas, besiribojantis su Baltijos jūra.* KRFZ teritorija apima net 2 iš 4 Lietuvos kurortus ir 1 UNESCO vietovę. Atlikus Lietuvos teritorijos bendrojo plano analizę (5 pastaba) nustatyta, kad pajūrio ruože koncentruojasi daugiausiai rekreacinių išteklių, todėl Klaipėda, Neringa ir Palanga yra priskiriamos didžiausią turistinių ir rekreacinių potencialą turinčioms vietovėms vietinio ir tarptautinio turizmo požiūriu. Didžiausią potencialą turinčios vietovės pasižymi didžiausia lankytinų objektų sankaupa ir vertintinos kaip kompleksiniai turizmo paslaugų centrai. Prie didelio

rekreacinio potencialo priskirtos Klaipėdos ir Šilutės rajonų savivaldybės. Visa tai sukuria prielaidas visoms KRZF teritorijai – Klaipėdos regionui – priklausančioms savivaldybėms plėtoti ir stiprinti savo turistinį potencialą.

4. *KRFZ teritorijoje veikia susiformavę, prižiūrimi bei bendrai pristatomi regioniniai (ir už regiono ribų išeinantys) turizmo maršrutai.* Nuo 2014 m. vykdoma bendra regiono turizmo išteklių rinkodara, bendru stendu prisistatant tiek nacionalinėse, tiek tarptautinėse turizmo parodose. Nuo 2015 m. KRFZ veikia asociacija „Pamario turizmo klasteris“ (<https://www.pamarioklasteris.lt/lt/apie-mus-2/>), kurios pagrindu susivieniję viešųjų ir privačių turizmo paslaugų teikėjai iš 4 KRFZ savivaldybių (Klaipėdos rajono, Šilutės rajono, Neringos ir Klaipėdos miesto) pristato ir parduoda jungtinius paslaugų paketus Klaipėdos regiono lankytojams. 2017–2019 m. Klaipėdos regionas (atsakinga partnerė regione – Asociacija) įgyvendino tarptautinį turizmo projektą „Baltijos jūros turizmo centras – darnios plėtros struktūra aktyvaus turizmo skatinimui“ (toliau – BSTC projektas), kurio tikslas – populiarinti Baltijos jūros regioną, kaip tvarią turistinę vietovę, pristatant gamtinį ir kultūrinį potencialą bei turizmo galimybes ne sezono metu. BSTC projekte identifikuoti pagrindiniai Klaipėdos regiono turizmo iššūkiai bei sukurti regiono savivaldybes sujungiantys maršrutai („Malonūs nuovargiai“, „Antgamtiniai peizažai“ ir „Migruojančios kultūros“, <https://balticsea.travel/explore/the-baltic-sea/klaipeda-region>), kurie koordinuotai viešinami KRFZ turizmo informacijos centrų interneto svetainėse. KRFZ savivaldybės bendradarbiauja kartu įgyvendindamos ir kitus turizmo maršrutus, jungiančius kelias KRFZ savivaldybes (ar ir kitus regionus, ar šalis) (pvz., 4 dviračių maršrutai aplink Kuršių marias, „Gintaro kelionė“, „Pamario švyturių kelias“, „Pažink Vakarų krantą“, „Kulinarinis kruizas – žuvies kelias“, „Šv. Jokūbo kelias vakarų Lietuvoje“, „Vėtrungių kelias“, „Baltų kelias“ ir kt.).

Egzistuojantys koordinavimo mechanizmai, esama bendradarbiavimo patirtis bei kitos prielaidos naujiems ryšiams atsirasti leis stiprinti ir kurti naujus ekonominius ryšius, paremtus bendru viešųjų paslaugų teikimo organizavimu verslo ir turizmo skatinimo srityse KRFZ teritorijoje.

Teritorijos, kurioje įgyvendinama 2023–2029 m. Klaipėdos regiono funkcinės zonos strategija (toliau – KRFZ strategija), žemėlapis

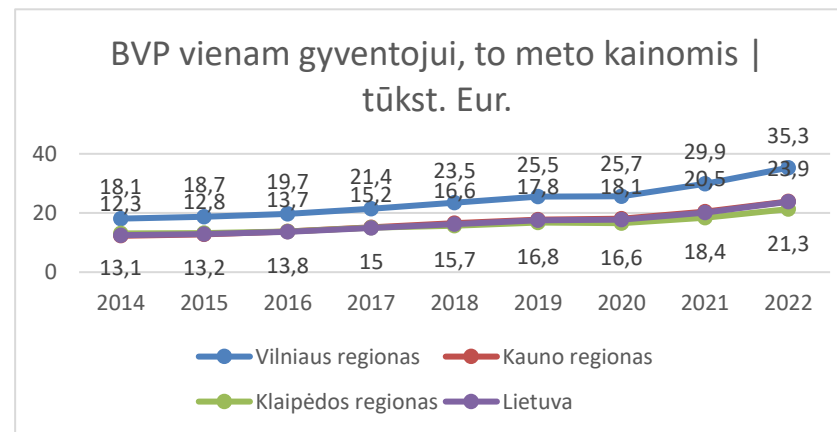


II SKYRIUS FUNKCINĖS ZONOS ANALIZĖ

Bendros KRFZ problemos

Igyvendinant KRFZ strategiją spręstina problema – neišnaudojamas regiono ekonominio augimo potencialas bei nepakankamas regiono ekonominis patrauklumas aukštesnę pridėtinę vertę kuriantiems verslams pritraukti į regioną.

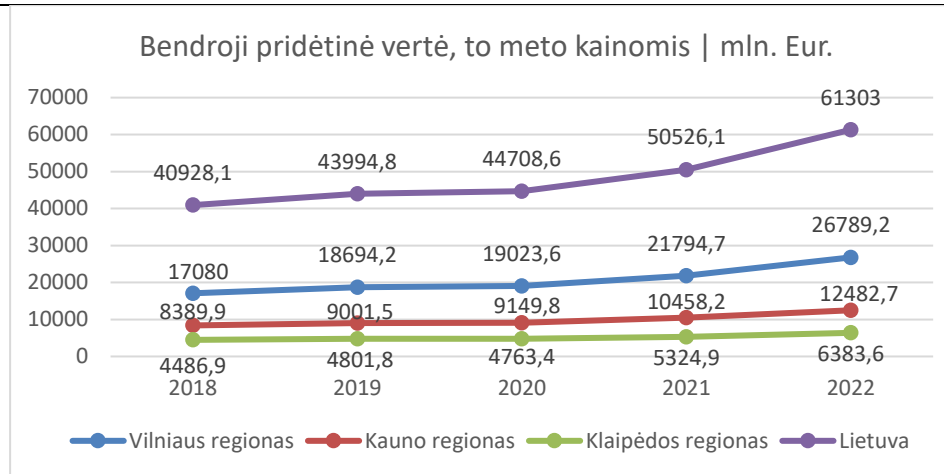
Klaipėdos regionas, lyginant su kitais metropolinius centrus (6 pastaba) turinčiais regionais, sugeneruoja mažiausiai bendrojo vidaus produkto (toliau – BVP) vienam gyventojui ir ši tendencija, vertinant retrospektyviai, vidutiniu laikotarpiu tęsiasi ne vienus metus. 2016–2020 m. laikotarpiu vidutinis BVP vienam gyventojų augimo tempas buvo lėčiausias tarp šalies regionų – tik 4,5 proc., kai bendrai šalyje rodiklis augo vidutiniškai po 6,9 proc. kasmet (7 pastaba).



Šaltinis: sudaryta autorių remiantis Valstybės duomenų agentūros duomenimis

Valstybės duomenų agentūros duomenimis, didžiausias BVP vienam gyventojui atotrūkis matomas, lyginant Klaipėdos ir Vilniaus regionus. Atotrūkis tarp šių dviejų regionų nuolat auga: 2014 m. atotrūkis tarp jų buvo 5 tūkst. eurų, o 2022 m. jis jau siekė 14 tūkst. eurų. Be to, iki 2015 m. Klaipėdos regionas generavo didesnę BVP vienam žmogui nei Kauno regionas, tačiau 2017 m. Kauno regionas aplenkė Klaipėdos regioną ir nuo to laiko atotrūkis tarp regionų vis auga. 2018 metais Kauno regionas lenkė Klaipėdos regiono BVP 0,9 tūkst. eurų vienam gyventojui, o 2022 m. atotrūkis buvo jau 2,6 tūkst. eurų. Taip pat 2018 m. Klaipėdos regiono BVP nukrito žemiau šalies vidurkio ir lig šiol jo nesiekia.

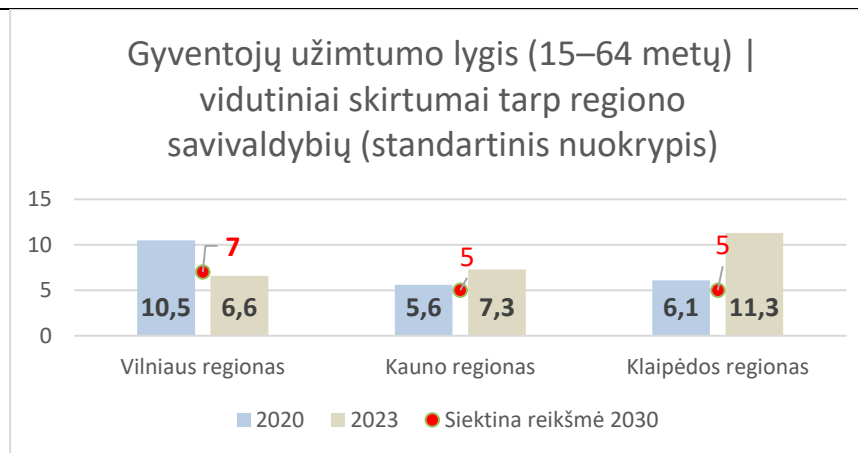
Klaipėdos regione sukuriama bendroji pridėtinė vertė auga lėčiausiai ir jame sukuriama pridėtinė vertė yra mažiausia, lyginant su Vilniaus ir Kauno regionais.



Šaltinis: sudaryta autorių remiantis Valstybės duomenų agentūros duomenimis

Taip pat atkreiptinas dėmesys, kad, bendrai, Klaipėdos regiono ekonominiai rodikliai geresni už vidutinius šalyje tik regiono centre ir netoli jo esančiose teritorijose, o toliau nuo centro esančiose dalyse iš esmės yra identiški mažiau išvystytų regionų rodikliams (8 pastaba). Tai iliustruoja materialinių investicijų, tenkančių vienam gyventojui, rodiklis. 2022 m. (9 pastaba) materialinės investicijos vienam gyventojui KRFZ teritorijoje ne tik nesiekė šalies vidurkio (regiono vidurkis – 4 178 Eur, o šalies vidurkis – 4 393 Eur), bet regionas pasižymi ir didžiuliais netolygumais savo viduje (žymiai nuo kitų regiono savivaldybių ir šalies vidurkio materialinių investicijų pritraukimu atsilieka Skuodo rajono (657 Eur) ir Kretingos rajono (1 846 Eur) savivaldybės).

Paskutiniiais keleriais metais KRFZ teritorijoje pastebimai išaugo gyventojų užimtumo vidutiniai skirtumai tarp regiono savivaldybių. Nuo 2020 m. šis rodiklis išaugo 5,2 punkto ir 2023 m. siekia net 11,3 punkto (kai Vilniaus regione, kuris prieš tai išsiskyrė šia problema, rodiklis žymiai sumažėjo) (10 pastaba). Neigiami rodiklio pokyčiai indikuoja, kad KRFZ nesugeneruoja pakankamo ekonominio potencialo.



Šaltinis: sudaryta autorių remiantis Valstybės duomenų agentūros duomenimis

Didėjantys Klaipėdos regiono neigiami atotrūkių nuo kitų metropolinių centrų regionų ir didėjantys vidiniai skirtumai leidžia daryti prielaidą, kad KRFZ ekonomiškai stagnuoja, nepajėgia palaikyti tolygaus ekonominio augimo, lyginant su kitais didžiais šalies regionais, yra pakliuvusi į vidutinių pajamų spąstus ir jai yra būtinos naujos proveržio kryptys, ekonomikos diversifikavimas, ekonominių veiklų įvairovės didinimas, didesnis dėmesys investicijoms pritraukti bei sąlygų tam sukūrimas.

Poreikiai, potencialas, bendros problemų priežastys

1. Tik iš dalies integruota regioninė viešojo transporto sistema. Ši silpnybė (poreikis) yra būdinga visoms KRFZ savivaldybėms.

2024 m. Asociacijos užsakymu parengtoje Klaipėdos regiono integruotos viešojo transporto sistemos koncepcijoje (11 pastaba) buvo identifikuoti iššūkiai, susiję su keleivių (gyventojų ar regiono svečių) pervežimu viešuoju transportu KRFZ teritorijoje, bei iliustruojantys neintegruotą Klaipėdos regiono viešojo transporto sistemą: riboti savivaldybių ištekliai viešojo transporto paslaugai organizuoti, žemas viešojo transporto paslaugos planavimo ir valdymo skaitmenizacijos lygis, netolygi viešojo transporto infrastruktūra, žemas alternatyviųjų degalų panaudojimo lygis, netolygi viešojo transporto kokybės vertinimo sistema ir stebėseną bei netolygus informacijos pateikimas gyventojams ir regiono svečiams. Viešojo transporto sistema KRFZ teritorijoje yra išskaidyta, neatitinka regiono gyventojų bei lankytojų poreikių – bendra bilietų sistema, integruoti tvarkaraščiai, maršrutų derinimas įgyvendinamas tik labai mažoje regiono dalyje ir yra labiau lokalus. Viešojo transporto sistema nėra patraukli ar patogi jos esamiems ir potencialiems naudotojams. Dėl poreikių neatitinkančio maršrutų dažnumo, ilgo kelionės laiko, nepatogių tvarkaraščių, nesuderintų persėdimų ir pan. ji neskatinama didesnio viešojo transporto naudojimo. Atitinkamai, analizuojant informaciją, susijusią su viešuoju susisiekimu KRFZ teritorijoje, buvo konstatuota, kad vandens transportas regione, nors ir turintis didelį potencialą, nėra integruotas iš esmės, nėra suformuoti reguliarūs vežėjų maršrutai, keleiviams nėra galimybės naudotis elektroninėmis atsiskaitymo priemonėmis ir t. t.

KRFZ teritoriją sudaro tiek Klaipėdos didmiestis ir aplink jį susidariusi urbanistinė aglomeracija, peržengianti savivaldybių teritorijų ribas, tiek nuo regiono centro nutolusios ir (ar) labai retai gyvenamos, ar gamtinių kliūčių ribojamos teritorijos, skirtingos socialinė, kultūrinė aplinka, gyvenimo

būdu. Siekiant užtikrinti tolygią KRFZ plėtrą labai svarbu yra spręsti regionines viešojo transporto problemas. Statistiniai duomenys (12 pastaba) rodo, kad regione keleivių vežimas kelių transportu (tūkst.) nuo 2018 iki 2022 m. išaugo vos 6 proc., o pačių maršrutų skaičius dar negrįžo į prieš COVID-19 laikotarpį (2019 m. – 469 maršrutai, o 2022 m. – 304 maršrutai). Keleivių vežimas vietinio (priemiestinio) susisiekimo maršrutais (tūkst.) Klaipėdos regione nuo 2018 m. iki 2022 m. sumažėjo beveik 79 proc. Per analizuojamus penkerius metus vidutiniškai vienam gyventojui tenkančių kelionių autobusais (vnt.) skaičius sumažėjo 20 proc. Tuo metu individualių lengvųjų automobilių skaičius, tenkantis 1000 gyventojų, nesustoja augti – nuo 2018 iki 2022 m. jis išaugo nuo 436 iki 493 automobilių. Keleivius regione pervežant vidaus vandens keliais, didžiausi srautai formuojasi Smiltynės perkėloje, o likusieji vandens keliai yra palyginti menkai naudojami keleiviniam susisiekimui (13 pastaba) tiek dėl trūkstamos infrastruktūros, tiek dėl bendro regioninio koordinavimo, bendradarbiavimo trūkumo.

Neintegruota, neefektyvi, nepatogi viešojo transporto sistema ne tik nesukuria sąlygų patogiam gyventojų judėjimui ar kasdieniam žmogiškųjų išteklių judėjimui regiono viduje, bet tai neigiamai veikia ir KRFZ teritorijos investicinę, verslo aplinką bei turistų srautų pritraukimą ir jų pa(si)skirstymą po regioną.

Šiai **silpnybei (poreikiui)** pašalinti bus panaudojama ši **regiono stiprybė (potencialas)** – regione egzistuoja geroji patirtis bendrai organizuojant viešąjį transportą tarp atskirų savivaldybių ir pasirengimas plėtrai.

Jau ne vienus metus tarp Klaipėdos rajono ir Klaipėdos miesto savivaldybių veikia integrali, savivaldybių bendrai valdoma viešojo transporto sistema. Viešojo transporto sistemos organizavimą, maršrutų nustatymą ir tvarkaraščių sudarymą Klaipėdos mieste ir rajone vykdo Klaipėdos miesto savivaldybės įsteigta viešoji įstaiga „Klaipėdos keleivinis transportas“. Dar 2011 m. kovo 25 d. Klaipėdos rajono ir Klaipėdos miesto savivaldybės pasirašė Bendradarbiavimo sutartį Nr. AS-196 dėl viešojo transporto paslaugų organizavimo. Taip pat Klaipėdos rajono savivaldybė, atsižvelgdama į Klaipėdos rajono savivaldybės tarybos posėdžio 2022 m. spalio 7 d. protokole Nr. T1-11 numatytą pavedimą, 2022 m. gruodžio 20 d. sudarė sutartį Nr. AS-2381 su VšĮ „Klaipėdos keleivinis transportas“ dėl priemiestinių teritorijų aptarnavimo (14 pastaba).

Asociacijos visuotinio narių susirinkimo bei Klaipėdos regiono plėtros tarybos kolegijos patvirtintoje KRSS2030 ties Paslaugų ekonomikos kryptimi regiono savivaldybės yra suplanavusios įgyvendinti priemones, skirtas užtikrinti patogų regiono pasiekiamumą ir judumą jo viduje (V.1.3. uždavinys). Taip pat KRFZ savivaldybės, planuodamos kurti regiono integruotą viešojo transporto sistemą (toliau – IVTS), 2024 m. kartu parengė Klaipėdos regiono integruoto viešojo transporto koncepciją (15 pastaba), kurioje buvo identifikuoti kiekvienos savivaldybės poreikiai, pasirengimas jungtis prie IVTS, surinkti aktualūs duomenys, nustatyta galima IVTS organizavimo schema regione ir pan.

Klaipėdos regione yra nuolat prižiūrimi ir eksploatuojami valstybinės reikšmės vidaus vandens keliai (tiek jungiantys KRFZ savivaldybes, tiek jungiantys KRFZ savivaldybes su kitais Lietuvos regionais) ir daugelį metų veikia reguliarus (komercinis) keleivių pervežimas vandens transportu, užtikrinantis susisiekimą tarp atskirų regiono savivaldybių laivybos sezono metu.

2. Netolygus regiono savivaldybių investicinis patrauklumas. Ši silpnybė (poreikis) itin pasireiškia Kretingos rajono ir Skuodo rajono savivaldybėms.

KRFZ teritorijoje materialinės investicijos, tenkančios vienam gyventojui, ne tik nesiekia šalies vidurkio (2022 m. (16 pastaba) regiono vidurkis buvo 4 178 Eur, o šalies vidurkis – 4 393 Eur), tačiau regionas pasižymi ir didžiuliais netolygumais savo viduje. Žymiai nuo kitų regiono savivaldybių ir

šalies vidurkio materialinių investicijų pritraukimu atsilieka Skuodo rajono ir Kretingos rajono savivaldybės. Skuodo rajone materialinės investicijos, tenkančios vienam gyventojui (Eur), nuo 2018 iki 2022 metų paaugo tik 10 Eur – nuo 647 iki 657 Eur – ir yra žymiai mažesnės nei regiono vidurkis. Kretingos rajono savivaldybėje šios investicijos nuo 2018 iki 2022 metų paaugo 10 proc. (nuo 1673 iki 1846 Eur), tačiau vis tiek išliko vienos mažiausių regione bei nesiekiančios regiono vidurkio.

Valstybės duomenų agentūros duomenimis, pridėtinė vertė gamybos sąnaudomis pagal veiklos vykdymo vietą (nefinansinių įmonių), tenkanti vienam dirbančiam asmeniui per metus, šiose dviejose analizuojamose KRFZ savivaldybėse 2018–2022 m. laikotarpiu išliko mažiausia tarp regiono savivaldybių. 2022 m. Klaipėdos regiono vidurkis siekė 31,28 tūkst. Eur. Tuo metu šio rodiklio reikšmė Kretingos rajono savivaldybėje buvo 22,46 tūkst. Eur, o Skuodo rajono savivaldybėje – 14,55 tūkst. Eur. Be to, Skuodo ir Kretingos rajono savivaldybės pasižymi žemiausiu gyventojų verslumo ir verslo konkurencingumo subindeksu šalyje (atitinkamai 0,01 ir 0,03) (17 pastaba).

Šiai silpnybei (poreikiui) pašalinti bus panaudojama ši regiono stiprybė (potencialas) – palanki regiono geografinė padėtis ekonominei plėtrai.

Klaipėdos regionas pasižymi logistine prasme patogia geografinė padėtimi, dėl kurios jis yra strategiškai patrauklus investicijoms, svarbių strateginių objektų vystymui ir verslo plėtrai. Regionas yra pasiekiamas tiek sausumos, tiek geležinkelio, tiek oro, tiek vandens transportu. Čia įsikūręs Klaipėdos valstybinis jūrų uostas – labiausiai į šiaurę nutolęs neužšalantis rytinės Baltijos jūros uostas bei veikia tarptautinis Palangos oro uostas, aptarnaujantis skrydžius į Norvegiją (Oslas), Airiją (Dublinas), Daniją (Kopenhaga), Didžiąją Britaniją (Londonas) ir Latviją (Ryga). Klaipėdos regione prasideda geležinkelio linija Klaipėda–Vilnius, kuri yra tarptautinio IXB transporto koridoriaus dalis. Šiuo metu tai yra intensyviausiai naudojama linija, kuria pervežama daugiau kaip 60 proc. geležinkeliu gabenamų krovinių bei apie 40 proc. keleivių srauto šalyje.

KRFZ teritoriją kerta svarbiausias šalies magistralinis kelias A1, jungiantis didžiausius Lietuvos miestus – Vilnių, Kauną ir Klaipėdos regiono centrą Klaipėdos miestą. Valstybinės reikšmės vidaus vandens kelias Klaipėda–Kuršių marios–Nemuno upė–Kaunas yra įtrauktas į Europos svarbiausių tarptautinės reikšmės vidaus vandens kelių tinklą (E41) (18 pastaba).

3. Nepakankamas turizmo infrastruktūros pritaikymas lankymui bei į regioną pritraukiama mažai užsienio turistų. Ši silpnybė (poreikis) yra būdinga visoms KRFZ savivaldybėms.

KRFZ teritorija pasižymi gausiais turizmo ir rekreaciniais ištekliais, turimas pakankamas turizmo potencialas, bet jis nėra pakankamai išnaudojamas, jo kuriama pridėtinė vertė nėra aukšta, taip pat yra būtina gerinti turizmo infrastruktūrą, jos pasiekiamumą bei pritaikymą lankymui. VŠĮ „Keliauk Lietuvoje“ 2022 m. atliktas Lietuvos turistinių vietovių infrastruktūros vertinimo tyrimas parodė, kad KRFZ teritorijos turizmo infrastruktūra nėra pakankamai gerai išvystyta, pritaikyta lankymui. Šio tyrimo duomenys rodo, kad nė vienos iš Klaipėdos regiono savivaldybių bendras vertinimo rodiklis nesiekia 4 – maksimalaus galimo vertinimo balo (net apvalinant gautą vertinimo balą). Į I (19 pastaba) savivaldybių grupę patenkančių Klaipėdos miesto, Neringos ir Palangos miesto savivaldybių turizmo infrastruktūros (objektų) bendras vertinimo vidurkis atitinkamai siekia 3,02, 2,83 ir 3,18 balo, į II (20 pastaba) savivaldybių grupę patenkančių Klaipėdos rajono ir Kretingos rajono savivaldybių balai atitinkamai yra 2,85 ir 2,77, Šilutės rajono savivaldybės, priskirtos III (21 pastaba) savivaldybių grupei, bendras vertinimo balas yra 2,64, o Skuodo rajono savivaldybės – IV (22 pastaba) grupės savivaldybės – bendras vertinimo balas yra tik 2,06.

KRFZ savivaldybės susiduria su iššūkiais plėtojant atvykstantąjį turizmą. Didžiąją dalį turizmo dalies regione sudaro vietinis turizmas. 2022 m. duomenimis, užsienio turistų dalis čia siekia tik 13 proc. (palyginti, Lietuvos vidurkis – 30 proc. Vilniaus regiono – 55 proc.). Valstybės duomenų agentūros duomenimis, nakvynių skaičius apgyvendinimo įstaigose KRFZ teritorijoje nuo 2018 iki 2022 m. augo 9 proc., bet šį augimą nulėmė būtent vietos turizmo augimas – vietos turistų nakvynių skaičius per analizuojamus penkerius metus išaugo 24 proc., o užsieniečių nakvynių skaičius sumažėjo net daugiau nei per pusę. Šis kritimas buvo didžiausias tarp visų Lietuvos regionų (NUTS 3). Turizmo sektorius tiek Lietuvoje, tiek Klaipėdos regione stipriai nukentėjo nuo COVID-19 pandemijos ir karo Ukrainoje keliamų pasekmių. Kalbant apie Klaipėdos regioną, tai buvo viena iš esminių priežasčių, nulėmusių didėjantį Klaipėdos regiono atsilikimą nuo kitų didžiųjų Lietuvos miestų regionų: čia nebeliko turistų iš Rusijos bei Baltarusijos, kurie sudarė stabilų turistų srautą regione šalia kitų turistų grupių, tuo metu Baltijos jūros baseino, kuriam pats priklauso, turizmo rinkos galimybes nėra išnaudojamos.

Atitinkamai, VšĮ „Keliauk Lietuvoje“ ir Lietuvos statistikos departamento duomenys rodo, kad atvykstantasis turizmas sukuria didesnę pridėtinę ekonominę vertę nei vietos turizmas. 2021 m. šalies gyventojai, keliaudami šalies viduje, išleido 87 eurus (ir tai yra išlaidos iš šalies gyventojų turimų piniginių resursų), o užsienio turistai – net beveik 4,5 karto daugiau – 390 eurų (23 pastaba). Taip pat užsienio turistai paprastai praleidžia daugiau laiko vienoje vietovėje nei vietos turistai. Šią problemą KRFZ savivaldybės yra identifikavusios ir 2021 m. patvirtintoje KRSS2030, kurioje įvardijama, kad atvykstantasis turizmas ir pajamos iš jo yra esminis Klaipėdos regiono turizmo sektoriaus plėtros ir ekonominio augimo veiksnys (24 pastaba).

2022–2030 m. Klaipėdos regiono plėtros plane (25 pastaba) nurodoma, kad KRFZ teritorijos turizmo sektoriaus paslaugos kuria mažą pridėtinę vertę – daugiausia pajamų yra gaunama iš apgyvendinimo ir maitinimo paslaugų (pvz., apgyvendinimo įstaigų skaičius nuo 2018 iki 2022 m. regione išaugo beveik 15 proc., tačiau jų užimtumas 2022 m. buvo mažesnis už Vilniaus ir Kauno regiono apgyvendinimo įstaigų užimtumą (26 pastaba)). Plane akcentuojama, kad turizmo vystymui nepakankamai efektyviai išnaudojamas regione turimas aukštas rekreacinių išteklių, turtingo istorinio ir kultūrinio paveldo potencialas bei dalykinio turizmo potencialas, regiono savivaldybėse trūksta turistams įdomių traukos produktų ir paslaugų, objektai nepritaikyti lankymui, neužtikrinamas kultūros, architektūros paveldo įveiklinimas. Taip pat regione organizuojama nepakankamai bendrų regiono turizmo informacijos ir rinkodaros veiklų, aiškiai nesuformuotas vienintelio šalies jūrinio regiono identitetas.

Šiai **silpnybei (poreikiui)** pašalinti bus panaudojama ši **regiono stiprybė (potencialas)** – regiono turimas turizmo ir rekreacinis potencialas.

KRFZ pasižymi rekreaciniais ir turizmo ištekliais bei savitu kultūros paveldu. KRFZ teritorija apima Klaipėdos krašto ir Vakarų Žemaitijos kultūros paveldo arealus. Tai yra savita Lietuvos dalis, išsiskirianti paveldu, atspindinčiu pajūrio zonos, Mažosios Lietuvos savitumą, įvairių kultūrų įtakas, taip pat pasižyminti unikaliu Baltijos, Kuršių marių bei Kuršių nerijos (kultūriniu) kraštovaizdžiu, kuris yra įrašytas į UNESCO pasaulio paveldo vertybių sąrašą. Regione įsikūrę net 2 kurortai, per jį driekiasi Eurovelo10 dviračių trasa, gausu unikalių saugomų teritorijų (2 nacionaliniai parkai – Žemaitijos nacionalinis parkas ir Kuršių nerijos nacionalinis parkas, 3 regioniniai parkai, daugiau kaip 50 draustinių, taip pat rezervatai ir Natūra 2000 vietovės).

Esamo turistinio ir rekreacinio potencialo panaudojimas yra svarbus regiono savivaldybių bendradarbiavimui turizmo plėtros srityje. KRSS2030 yra išskirta atskira kryptis, skirta bendram veikimui plėtojant būtent darnų jūrinį ir pakrančių turizmą (kryptis „Darnus jūrinis ir pakrančių turizmas“). Be kita ko, šioje strategijoje yra numatyta įkurti Klaipėdos regiono turizmo organizaciją. 2023 m. ES Mėlynosios ekonomikos ataskaitoje pakrančių turizmas nurodomas kaip sukuriantis didžiausią darbo vietų ir sukuriamas pridėtinės vertės dalį ES kuriamoje mėlynojoje ekonomikoje (atitinkamai 51 ir 26 proc.). Be to, Baltijos jūros regione, kuriam priklauso ir Klaipėdos regionas, šis sektorius įvardijamas kaip augantis (27 pastaba).

Galimybės ir grėsmės

GALIMYBĖS.

1. Didesnė viešojo transporto sistemos integracija visoje Lietuvoje.

Lietuvos Respublikos teritorijos bendrojo plano (28 pastaba) trečiajame skirsnyje „Lietuvos regionai 2030“ nurodoma, kad siekiant regionų gyvybingumo, sprendžiant skirtingiems regionams nustatytas problemas, reikia aktyviai naudoti identifiкуotą potencialą, įveikinti įvairaus tipo pasyvius išteklius, regionų urbanistinių struktūrų funkcinius ryšius papildyti įvairių modelių partnerystėmis formuojant bendrus tikslus, regionalizuotai vystyti viešąsias paslaugas, susisiekimo ir inžinerines sistemas, sudaryti prielaidas verslo plėtrai. Taip pat Lietuvos transporto infrastruktūros plėtros iki 2030 m. plane (29 pastaba) yra numatyta 1.2.4.2 priemonė dėl intermodalumo ir funkcinio suderinamumo keleivių vežime užtikrinimo.

Viešojo transporto sistema Lietuvoje palaipsniui darosi integresnė, jau egzistuoja ir gerosios praktikos pavyzdžiai nacionaliniu lygiu, susiję su KRFZ teritorija (pavyzdžiui, valstybės įmonės „Lietuvos geležinkeliai“ bendradarbiavimas su regiono viešojo transporto įmonėmis siūlant tiesiogines keliones traukiniu į Lietuvos pajūrio kurortus perkant vieną integruotą bilietą ir regione persėdant kelionę tęsti specialiais autobusais (ar kitu regione veikiančiu viešuoju ir komerciniu sausumos bei vandens transportu). Taip pat šiuo metu nacionalinėje teisėkūroje planuojami susijusių teisės aktų (tokių kaip Lietuvos Respublikos kelių transporto kodekso ar Lietuvos Respublikos transporto lengvatų įstatymo) aktualūs pakeitimai, aiškiau apibrėšiantys susijusias viešojo susisiekimo funkcijas, harmonizuosiantys lengvatų dydžius skirtingose transporto srityse, sudarysiantys palankesnes sąlygas viešojo transporto integracijai bei pan. tiek šalyje, tiek KRFZ.

2. Inovacijų diegimas verslo sektoriuje bei naujų ekonomikos sričių plėtra.

Inovacijų diegimas verslo sektoriuje bei naujų ekonomikos sričių plėtra sudaro galimybes plėsti ekonomiką, kurti darbo vietas ir pritraukti naujas investicijas. Vykstanti intensyvi mokslinių tyrimų ir eksperimentinė plėtra, automatizacijos, skaitmenizacijos, robotizacijos bei kiti technologiniai procesai tiesiogiai prisideda prie produktyvių ir perspektyvių ekonomikos sričių atsiradimo, prie aukštesnės pridėtinės vertės verslo plėtros, leidžia kurti aukštesnę pridėtinę vertę, generuoti žymiai didesnes pajamas, gerinti bendruosius ekonominius rodiklius bei didinti KRFZ konkurencinį pranašumą.

Didėjant susirūpinimui dėl klimato kaitos bei geopolitinės situacijos sparčiai auga atsinaujinančios energetikos ir jį aptarnaujantis sektorius. Regionai, turintys palankias sąlygas šių energijos šaltinių plėtrai, gali pritraukti investicijas ir tapti tvarios plėtros lyderiais (pvz., Klaipėdos regione planuojamas vėjo jėgainių parko įrengimas jūroje). Siekiant tvariau naudoti turimus išteklius, užtikrinti darnų augimą ir stiprinti regionų atsparumą įvairioms krizėms, Europos Sąjungos lygiu skatinamas žiedinės ekonomikos (įskaitant industrinės simbiozės) vystymas, kartu atveriant naujas galimybes investicijoms ir verslo plėtrai (susijusių priemonių įgyvendinimas yra numatytas ir KRSS2030 ties Bioekonomikos kryptimi (II.1.4 ir II.1.5 uždaviniai).

3. Augantis turizmo paslaugų poreikis.

Paskutinės pasaulinės tendencijos rodo, kad, vadovaujantis Pasaulio turizmo organizacijos (30 pastaba) duomenimis, keliaujančių pasaulyje skaičius auga ir 2023 m., palyginti su 2022 m., jis padidėjo 34 proc. Tarptautinis (atvykstamasis) turizmas siekia 88 proc. prieš COVID-19 pandemiją buvusio rodiklio, o tarptautinio (atvykstamojo) turizmo aktyvumas Europoje (kuri šiuo metu ir yra pagrindinė KRFZ tikslinė rinka plačiaja prasme) siekia net 94 proc. priešpandeminio lygio. Taip pat auga ir turizmo sektoriuje sukuriama pridėtinė vertė. Valstybės duomenų agentūra nurodo, kad Lietuvoje

turizmo sektoriuje sukurta pridėtinė vertė 2022 metais, palyginti su 2021-aisiais, augo 49,3 proc., iki 1,3 mlrd. Eur, ir siekė 2,2 proc. šalies bendrosios pridėtinės vertės (31 pastaba).

ES Mėlynosios ekonomikos ataskaitoje (32 pastaba) akcentuojama, kad ES pakrančių teritorijos yra vienos populiariausių tarp Europos turistų ir turistų, atvykstančių iš kitų kontinentų. Dėl šios priežasties jūrinis ir pakrančių turizmas (kuris yra Klaipėdos regiono pasirinkta turizmo plėtros kryptis) pagal kurią bendrąją pridėtinę vertę ir užimtumo rodiklius yra įvardijamas kaip didžiausias ir augantis mėlynosios ekonomikos sektorius.

GRĖSMĖS

1. Sulėtėjęs šalies ekonomikos augimas dėl tarptautinėje aplinkoje vykstančių procesų.

COVID-19 pandemija bei Ukrainoje vykstantis karas, su tuo susiję pokyčiai tarptautinėje ekonomikos aplinkoje neišvengiamai turi neigiamos įtakos ir Lietuvos ekonomikai. Lietuvos banko (33 pastaba) teikiamos prognozės rodo, kad Lietuvos ūkis jau kurį laiką patiria stiprius sukrėtimus ir Lietuvos ekonomikos augimas keletą metų yra prislopęs. Dėl nepakankamos vidinės ir išorinės paklausos ekonomikos potencialas nėra visiškai panaudojamas, nors gyventojų skaičius yra ūgtelėjęs, kyla gyventojų pajamos. Lietuvoje mažėja privatusis vartojimas, ypač mažėja eksportas, o didėja tik investicijos. Numatoma, kad ekonominė raida artimiausiu metu ir toliau bus vangė.

2. Kylančios ir nestabilios energijos išteklių kainos.

Prasidėjus Rusijos karinei agresijai Ukrainoje kylančios ir nestabilios energijos išteklių kainos sukėlė rimtų problemų verslui ir gyventojams – kilo verslų veiklų sąnaudos, mažėjo įmonių pelningumas, kilo galutinio produkto kainos vartotojams ir kt. Lietuvai esant priklausomai nuo importuojamų energijos išteklių, sunku yra prognozuoti, laiku reaguoti, valdyti ar išvengti energijos išteklių kainų svyravimų (pavyzdžiui, dėl neplanuoto įvykio – Suomijos „Olkiluoto 3“ branduolinio reaktoriaus atsijungimo – 2023 m. lapkričio mėnesį elektros kainos Lietuvoje augo 20,40 proc. (34 pastaba)). Tokie energijos išteklių kainų svyravimai gali tiesiogiai atgrasyti investuotojus ir mažinti verslo plėtros galimybes regione, stabdyti darbo vietų kūrimą.

Teritorijos stiprybių, silpnųjų, galimybių ir grėsmių analizė

Problema – neišnaudojamas regiono ekonominio augimo potencialas bei nepakankamas regiono ekonominis patrauklumas aukštesnę pridėtinę vertę kuriantiems verslams pritraukti į regioną.

Silpnybės	Stiprybės
Tik iš dalies integruota regioninė viešojo transporto sistema	Regionė egzistuoja geroji patirtis bendrai organizuojant viešąjį transportą tarp atskirų savivaldybių ir pasirengimas plėtrai
Netolygus regiono savivaldybių investicinis patrauklumas	Palanki regiono geografinė padėtis ekonominei plėtrai
Nepakankamas turizmo infrastruktūros pritaikymas lankymui bei į regioną pritraukiama mažai užsienio turistų	Regiono turimas turizmo ir rekreacinis potencialas
Galimybės	Grėsmės
Didesnė viešojo transporto sistemos integracija visoje Lietuvoje	Sulėtėjęs šalies ekonomikos augimas dėl tarptautinėje aplinkoje vykstančių procesų
Inovacijų diegimas verslo sektoriuje bei naujų ekonomikos sričių plėtra	Kylančios ir nestabilios energijos išteklių kainos
Augantis poreikis turizmo paslaugoms	

Siekiant pašalinti trūkumus ir problemas, dėl kurių KRFZ teritorijos regioninė viešojo transporto sistema nėra visiškai integruota ir negali atliepti esamų poreikių, bus pasinaudojama regione esama gerą patirtimi šioje srityje, kadangi atskiros regiono savivaldybės viešąjį transportą bent iš dalies jau organizuoja kartu sutarčių pagrindu. Transporto sistema, viešąjį transportą regione organizuojant integraliai, taps racionali, efektyvesnė, bus sukurtos prielaidos didesnėms galimybėms bent kiek kontroliuoti (ar pasiruošti) šiuo dienines ir dar atsirandančias grėsmes dėl kylančių ir nestabilių energijos išteklių kainų. Didesnė viešojo transporto sistemos integracijos siekimas visoje šalyje sudarys galimybes efektyviau spręsti sistemos diegimo metu galimai kilsiančias problemas.

Tenkinant tolygaus investicijų pritraukimo KRFZ teritorijoje poreikį bus pasinaudojama esama palankia regiono geografine padėtimi ekonominei plėtrai bei patogia regiono logistine padėtimi. Inovacijų diegimas verslo sektoriuje bei naujų ekonomikos sričių plėtra sudarys palankias sąlygas į KRFZ teritoriją pritraukti aukštesnę pridėtinę vertę kuriančius verslus. Verslo pasaulyje vis atsirandančios naujos technologinės naujovės, sprendimai padės mažinti grėsmes, kurias kelia lėtas šalies ekonomikos augimas dėl tarptautinėje aplinkoje vykstančių procesų bei energijos resursų kainų svyravimai.

Klaipėdos regiono turimas turizmo ir rekreacinis potencialas leis užtikrinti šiuo metu esamus poreikius, susijusius su nepakankamu turizmo infrastruktūros pritaikymu lankymui bei mažu į regioną pritraukiamu užsienio turistų skaičiumi. Esamą grėsmę dėl sulėtėjusio šalies ekonomikos (kas iš esmės gali lemti ir mažesnę vidaus vartojimą, įskaitant ir mažesnę skaičių ir (ar) mažesnes vietas turistų išlaidas) augimo padės valdyti visame pasaulyje augantis poreikis turizmo paslaugoms bei globaliai gerėjantys būtent atvykstamojo turizmo rodikliai.

Pastabos:

1. Valstybės įmonės Registrų centro 2024 m. sausio 1 d. duomenys ir Nacionalinės žemės tarnybos prie Aplinkos ministerijos 2023 m. duomenys.
2. Tvarios Klaipėdos miesto plėtros 2023–2029 metų strategija (patvirtinta Klaipėdos miesto savivaldybės tarybos 2023-12-21 sprendimu Nr. T2-353 ir Klaipėdos rajono savivaldybės tarybos 2023-12-21 sprendimu Nr. T11-419).
3. <https://klaipedaregion.lt/wp-content/uploads/2021/09/IVTS-1.pdf>, <https://klaipedaregion.lt/wp-content/uploads/2021/09/IVTS-skaiciavimai-1.xlsx>
4. Asociacijos „Klaipėdos regionas“ įstatai.
5. Lietuvos Respublikos Vyriausybės 2021-09-29 nutarimas Nr. 789 „Dėl Lietuvos Respublikos teritorijos bendrojo plano patvirtinimo“.
6. Lietuvos Respublikos teritorijos bendrajame plane (patvirtintas LR Vyriausybės 2021-09-29 nutarimu Nr. 789 „Dėl Lietuvos Respublikos teritorijos bendrojo plano patvirtinimo“) nurodomi trys metropoliniai centrai: Vilnius, Kaunas ir Klaipėda.
7. 2022–2030 m. Klaipėdos regiono plėtros planas.
8. 2022–2030 m. Klaipėdos regiono plėtros planas.
9. Valstybės duomenų agentūros duomenys.
10. Valstybės duomenų agentūros duomenys.
11. <https://klaipedaregion.lt/wp-content/uploads/2021/09/IVTS-1.pdf>, <https://klaipedaregion.lt/wp-content/uploads/2021/09/IVTS-skaiciavimai-1.xlsx>
12. Valstybės duomenų agentūros duomenys.
13. Lietuvos transporto infrastruktūros plėtros iki 2030 m. planas.
14. Tvarios Klaipėdos miesto plėtros 2023–2029 metų strategija (patvirtinta Klaipėdos miesto savivaldybės tarybos 2023-12-21 sprendimu Nr. T2-353 ir Klaipėdos rajono savivaldybės tarybos 2023-12-21 sprendimu Nr. T11-419).
15. <https://klaipedaregion.lt/wp-content/uploads/2021/09/IVTS-1.pdf>, <https://klaipedaregion.lt/wp-content/uploads/2021/09/IVTS-skaiciavimai-1.xlsx>
16. Valstybės duomenų agentūros duomenys.
17. 2021 m. Gyventojų kokybės indeksas savivaldybėse. <https://lietuvosfinansai.lt/gki/gki-savivaldybese/>
18. 2022–2030 m. Klaipėdos regiono plėtros planas.
19. Savivaldybės, sulaukiančios daugiau nei 50 tūkst. turistų per metus.
20. Savivaldybės, sulaukiančios daugiau nei 50 tūkst. turistų per metus.
21. Savivaldybės, sulaukiančios daugiau nei 50 tūkst. turistų per metus.
22. Savivaldybės, sulaukiančios daugiau nei 50 tūkst. turistų per metus.
23. Valstybės duomenų agentūros duomenys.
24. Klaipėdos regiono specializacijos strategija iki 2030 metų. <https://klaipedaregion.lt/specializacija/>
25. 2022–2030 m. Klaipėdos regiono plėtros planas.
26. Valstybės duomenų agentūros duomenys.
27. The EU blue economy report (2023). <https://op.europa.eu/en/publication-detail/-/publication/9a345396-f9e9-11ed-a05c-01aa75ed71a1>
28. Lietuvos Respublikos Vyriausybės 2021-09-29 nutarimas Nr. 789 „Dėl Lietuvos Respublikos teritorijos bendrojo plano patvirtinimo“.
29. Lietuvos Respublikos susisiekimo ministro 2022 m. vasario 9 d. įsakymas Nr. 3-86.

30. UNWTO World Tourism Barometer. <https://www.e-unwto.org/toc/wtobarometereng/22/1>
31. 2022–2030 m. Klaipėdos regiono plėtros planas. <https://klaipedosregionas.lt/tarybos-veikla/regiono-pletra/regiono-petros-planas/>
32. The EU blue economy report (2023). <https://op.europa.eu/en/publication-detail/-/publication/9a345396-f9e9-11ed-a05c-01aa75ed71a1>
33. Lietuvos bankas (2023). Makroekonominės prognozės. https://www.lb.lt/uploads/publications/docs/43728_5c60e96dbf0b1babe2ee008e1fa32ad4.pdf
34. Ignitis grupė (2023). Elektros kaina biržoje: kas lėmė kainų augimą lapkričio mėnesį. <https://ignitis.lt/lt/naujienos/energetikos-naujienos-2023-gruodis>.

III SKYRIUS TIKSLAI IR UŽDAVINIAI IR JŲ VERTINIMO RODIKLIAI

Tikslas (-ai)	Poveikio rodiklis (-iai)	Poveikio rodiklio (-ių) reikšmės			Uždaviniai	Uždavinių rezultato rodikliai	Uždavinių rezultato rodiklių reikšmės		
		Pradinė	Tarpinė	Siekiamą			Pradinė	Tarpinė	Siekiamą
1	2	3	4	5	6	7	7	8	
Padidinti Klaipėdos regiono ekonominę konkurencingumą bei patrauklumą	Gyventojų užimtumo lygis (15–64 metų) Procento vidutiniai skirtumai tarp regiono savivaldybių (standartinis nuokrypis)	11,3 (2023)	10,3 (2025)	7,0 (2029)	Plėtoti integruotą, gyventojų bei verslo poreikius atitinkančią, Klaipėdos regiono viešojo transporto sistemą	R - Bendrai teikiamų viešųjų paslaugų skaičius	0 (2023)	1 (2025)	1 (2029)
						R - Metinis konsoliduotųjų viešųjų paslaugų vartotojų skaičius	0 (2023)	0 (2025)	4 203 348 (2029)
	Pridėtinė vertė gamybos sąnaudomis pagal veiklos vykdymo vietą (nefinansinių įmonių), tenkanti vienam dirbančiam asmeniui per	28,8 (2022)	30,0 (2025)	31,5 (2029)	Didinti Klaipėdos regiono savivaldybių investicinį potencialą	R - Bendrai teikiamų viešųjų paslaugų skaičius	0 (2023)	1 (2025)	1 (2029)

metus, tūkst. Eur								
					R - Sukurtos arba atkurtos teritorijos, naudojamos ekonominei, rekreacinei ar turizmo paskirčiai, ha	0 (2023)	0 (2025)	24,73 (2029)
					R - Metinis konsoliduotųjų viešųjų paslaugų vartotojų skaičius	0 (2023)	0 (2025)	6 000 (2029)
			Stiprinti Klaipėdos regiono, kaip turistinės vietovės, patrauklumą bei skatinti atvykstantąjį turizmą		R - Bendrai teikiamų viešųjų paslaugų skaičius	0 (2023)	2 (2025)	2 (2029)
					R - Metinis konsoliduotųjų viešųjų paslaugų vartotojų skaičius	0 (2023)	0 (2025)	883 980 (2029)
					R - Sukurtos arba atkurtos teritorijos, naudojamos ekonominei, rekreacinei ar turizmo paskirčiai, ha	0 (2023)	0 (2025)	72,0552 (2029)
					R - Dviračiams skirtos infrastruktūros metinis naudotojų skaičius	0 (2023)	0 (2025)	98 500 (2029)

Planuojamų 2023–2029 metų Klaipėdos regiono funkcinės zonos strategijos įgyvendinimo veiksmų planas pateikiamas 2 priede.

**IV SKYRIUS
INTEGRUOTO POŽIŪRIO APRAŠYMAS**

Integruoto požiūrio, kurio laikomasi rengiant ir įgyvendinant Strategiją, aprašymas		
Strategijos atitiktis integruotą požiūrį užtikrinantiems principams	Veiksmams prisidedama prie efektyvesnio dviejų ar daugiau Lietuvos Respublikos vietos savivaldos įstatyme nustatytų savivaldybių funkcijų vykdymo.	<p>KRFZ veiksmams bus prisidedama prie šių Vietos savivaldos įstatyme nustatytų savivaldybių funkcijų vykdymo:</p> <p>Uždavinio „Plėtoti integruotą, gyventojų bei verslo poreikius atitinkančią, Klaipėdos regiono viešojo transporto sistemą“ veiksmams prisidedama prie savivaldybių savarankiškos funkcijos „keleivių vežimo vietiniais maršrutais organizavimas, lengvatinio keleivių vežimo kompensacijų skaičiavimas ir mokėjimas“ efektyvesnio vykdymo (Vietos savivaldos įstatymo 6 straipsnio 33 punktas). Įgyvendinant ties šiuo KRFZ strategijos uždaviniu suplanuotus veiksmus bus sukurta Klaipėdos regiono ITVS bei pagerinta jos efektyviam funkcionavimui reikalinga infrastruktūra.</p> <p>Uždavinių „Didinti Klaipėdos regiono savivaldybių investicinį potencialą“ ir „Stiprinti Klaipėdos regiono, kaip turistinės vietovės, patrauklumą bei skatinti atvykstantąjį turizmą“ veiksmams prisidedama prie savivaldybių savarankiškos funkcijos „sąlygų verslo ir turizmo plėtrai sudarymas ir šios veiklos skatinimas“ efektyvesnio vykdymo (Vietos savivaldos įstatymo 6 straipsnio 38 punktas). Ties šiais KRFZ strategijos uždaviniais numatyti veiksmai yra skirti vykdyti bendras regionines veiklas siekiant pritraukti investicijas į regioną, didinti regiono turistinį patrauklumą bei pagerinti esamą ar sukurti naują su šiomis sritimis susijusią infrastruktūrą.</p>
	Iš kiekvienam uždaviniui priskirtų veiksmų visumos naudą gaus tikslinės grupės dviejose ar daugiau tarpusavyje besiribojančiose ir socialiniais ir (ar) ekonominiais ryšiais susijusiose arba potencialiai tokius ryšius galinčiose suformuoti savivaldybėse.	Įgyvendinant veiksmus pagal KRFZ strategijos 1.1 uždavinį „Plėtoti integruotą, gyventojų bei verslo poreikius atitinkančią, Klaipėdos regiono viešojo transporto sistemą“ 6 besiribojančiose regiono savivaldybėse (Klaipėdos rajono, Kretingos rajono, Neringos, Palangos miesto, Skuodo rajono ir Šilutės rajono savivaldybėse) numatoma vykdyti 1.1.2–1.1.7 investicinius veiksmus, kuriais bus gerinama regiono viešojo transporto fizinė ir IT infrastruktūra. Ties šiuo uždaviniu

		<p>numatytas 1.1.1 neinvesticinis veiksmas (įgyvendina visos 7 Klaipėdos regiono savivaldybės, įskaitant Klaipėdos miesto savivaldybę), kurio įgyvendinimu bus užtikrintas bendras viešojo transporto infrastruktūros naudojimas ir viešųjų paslaugų teikimas vykdant savivaldybių savarankiškąją funkciją – keleivių vežimo vietiniais maršrutais organizavimas, lengvatinio keleivių vežimo kompensacijų skaičiavimas ir mokėjimas. Įgyvendinus šį uždavinį naudą patirs viso Klaipėdos regiono gyventojai ir Klaipėdos regiono svečiai.</p> <p>Įgyvendinant veiksmus pagal KRFZ strategijos 1.2 uždavinį „Didinti Klaipėdos regiono savivaldybių investicinį potencialą“ 2 besiribojančiose regiono savivaldybėse – Kretingos rajono ir Skuodo rajono savivaldybėse – numatoma vykdyti 1.2.2–1.2.4. investicinius veiksmus, kuriais bus gerinama šių savivaldybių infrastruktūra, skirta pritraukti investicijas. Ties šiuo uždaviniu numatytas 1.2.1 neinvesticinis veiksmas, kuriuo bei panaudojant modernizuotą ir naujai sukurtą infrastruktūrą bus bendrai vykdoma ši savivaldybių savarankiškoji funkcija – sąlygų verslo ir turizmo plėtrai sudarymas ir šios veiklos skatinimas. Įgyvendinus šį uždavinį naudą patirs Kretingos rajono, Skuodo rajono ir viso regiono gyventojai bei mažos ir vidutinės įmonės.</p> <p>Įgyvendinant veiksmus pagal KRFZ strategijos 1.3 uždavinį „Stiprinti Klaipėdos regiono, kaip turistinės vietovės, patrauklumą bei skatinti atvykstantąjį turizmą“ 6 besiribojančiose regiono savivaldybėse (Klaipėdos rajono, Kretingos rajono, Neringos, Palangos miesto, Skuodo rajono ir Šilutės rajono savivaldybėse) numatoma vykdyti 1.3.3–1.3.13 investicinius veiksmus, kurie padės dalyvaujančių savivaldybių kultūros ir gamtos objektus pritaikyti lankymui, taip pagerinant turizmo viešąją infrastruktūrą. Ties šiuo uždaviniu numatyti 2 neinvesticiniai veiksmai (1.3.1 ir 1.3.2), kurių įgyvendinimu bus užtikrintas bendras viešosios turizmo infrastruktūros panaudojimas vykdant jungtinę regiono turizmo rinkodarą ir įgyvendinant šią savivaldybių savarankiškąją funkciją: sąlygų verslo ir turizmo plėtrai sudarymas ir šios veiklos skatinimas. Įgyvendinus šį uždavinį naudą</p>
--	--	---

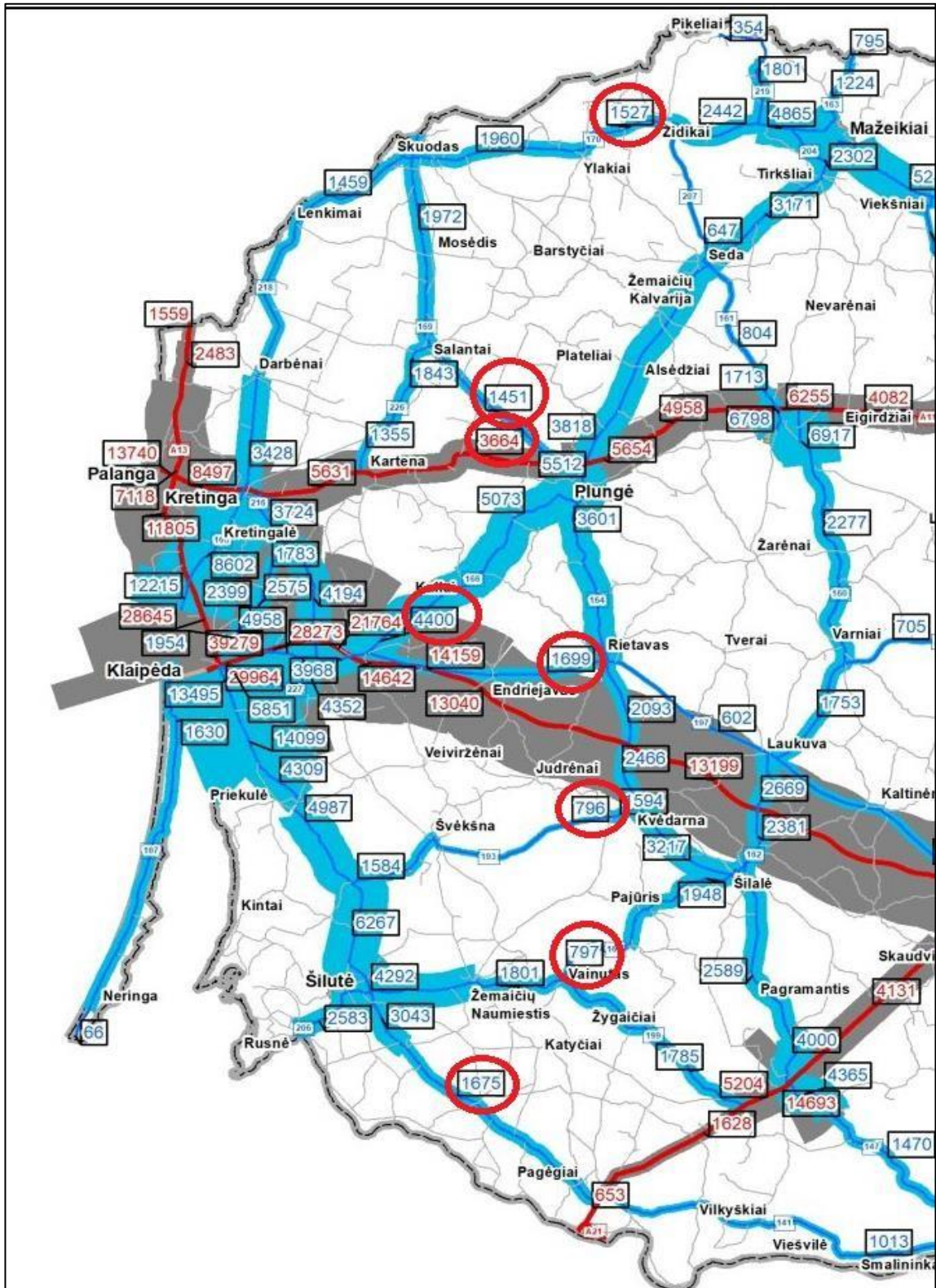
		patirs visų 7 KRFZ savivaldybių gyventojai, Klaipėdos regiono svečiai bei jame veikiantys privatūs turizmo paslaugų teikėjai.
	Veiksmai įgyvendinami taikant integruotų teritorinių investicijų metodą.	<p>KRFZ veikslių visuma prisideda prie šio ESFIP 5-ojo prioriteto „Piliečiams artimesnė Lietuva“ konkretaus uždavinio: 5.2. Skatinti integruotą ir įtraukią socialinę, ekonominę ir aplinkosaugos plėtrą vietos lygmeniu, puoselėti kultūrą, gamtos paveldą, darnų turizmą ir saugumą kitose nei miestų teritorijose įgyvendinimo.</p> <p>1.3.12. veiksmu „Dviračio tako atkarpos įrengimas nuo privažiuojamojo rajoninio kelio Nr. 2210 iki Preilos g. 10A“ prisidedama prie šio ESFIP 8-ojo prioriteto konkretaus uždavinio: 8.1. Tvarus judumas mieste įgyvendinimo.</p> <p>Įgyvendinant KRFZ strategiją bei esant atitinkamai finansavimo reikalavimams bus siekiama pasinaudoti ir kitų ES finansinių mechanizmų, programų, tokių kaip Interreg Baltic Sea Region, Interreg Latvia–Lithuania, Interreg South Baltic, Horizon Europe ir pan., teikiamomis išorės finansavimo galimybėmis.</p>

V SKYRIUS
PARTNERIŲ DALYVAVIMAS RENGIANČI IR ĮGYVENDINANT STRATEGIJĄ

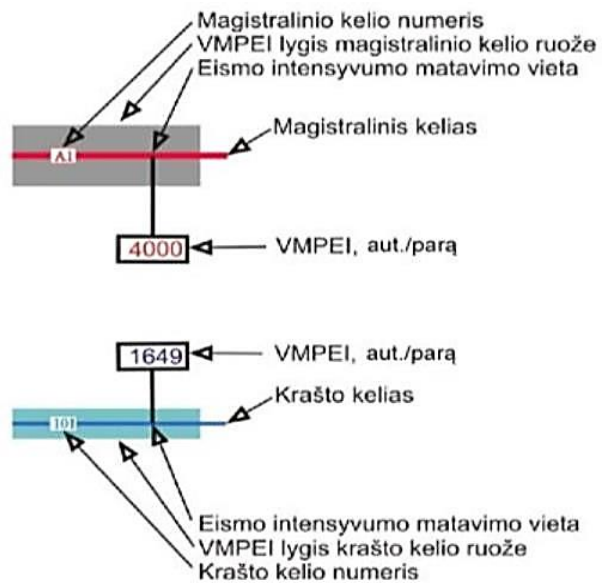
Partnerių dalyvavimo rengiant ir įgyvendinant Strategiją aprašymas		
Etapas	Įtraukimo priemonės	Dalyviai
Strategijos rengimas	Konsultacijos su visuomene paskelbiant KRFZ strategijos projektą vietos ir (ar) regioninėje elektroninėje žiniasklaidoje, savivaldybių interneto svetainėse ir (ar) jų paskyrose socialiniuose tinkluose, Klaipėdos regiono plėtros tarybos interneto svetainėje sudarant visuomenei sąlygas susipažinti su KRFZ strategijos projektu bei pateikti pastabas ir pasiūlymus, paskelbta 2024 m. balandžio 30 d.	Klaipėdos regiono plėtros taryba, kiti viešojo administravimo subjektai, ekonominiai ir socialiniai partneriai, nevyriausybinės organizacijos ir gyventojai.

	2024 m. balandžio 17 d. KRFZ strategijos projektas pristatytas KRPT kolegijai. 2024 m. balandžio 29 d. KRFZ strategijos projektas pristatytas KRPT kolegijos partnerių grupei.	Klaipėdos regiono plėtros taryba ir jos partnerių grupė.
Strategijos įgyvendinimas	Metinio pranešimo apie KRFZ strategijos įgyvendinimą parengimas ir jo paskelbimas KRFZ strategiją įgyvendinančių savivaldybių interneto svetainėse ir Klaipėdos regiono plėtros tarybos interneto svetainėje sudarant visuomenei sąlygas susipažinti su pranešimu bei pateikti pastabas ir pasiūlymus: kasmet.	Klaipėdos regiono plėtros taryba, kiti viešojo administravimo subjektai, ekonominiai ir socialiniai partneriai, nevyriausybinės organizacijos ir gyventojai.
	Konsultacijos atliekant esminius KRFZ strategijos pakeitimus sudarant visuomenei sąlygas pateikti pastabas ir pasiūlymus (pagal poreikį).	Klaipėdos regiono plėtros taryba, kiti viešojo administravimo subjektai, ekonominiai ir socialiniai partneriai, nevyriausybinės organizacijos ir gyventojai.

2023–2029 metų Klaipėdos regiono
funkcinės zonos strategijos
1 priedas



SUTARTINIAI ŽYMĖJIMAI:



Šaltinis: <https://lakd.lt/eismo-intensyvumas?cn-reloaded=1#lg=1&slide=0>.