



## KLAIPĖDOS MIESTO SAVIVALDYBĖS ADMINISTRACIJOS DIREKTORIUS

### ĮSAKYMAS

#### DĖL KLAIPĖDOS MIESTO SAVIVALDYBĖS ADMINISTRACIJOS DIREKTORIAUS 2018 M. SAUSIO 3 D. ĮSAKYMO NR. AD1-24 „DĖL PLANAVIMO DARBŲ PROGRAMOS PATVIRTINIMO“ PAKEITIMO

Nr.  
Klaipėda

Vadovaudamasis Lietuvos Respublikos vietos savivaldos įstatymo 34 straipsnio 6 dalies 5 punktu, Lietuvos Respublikos viešojo administravimo įstatymo 15 straipsnio 1 dalimi, Lietuvos Respublikos teritorijų planavimo įstatymo 25 straipsnio 2 dalimi ir Kompleksinio teritorijų planavimo dokumentų rengimo taisyklių, patvirtintų Lietuvos Respublikos aplinkos ministro 2014 m. sausio 2 d. įsakymu Nr. D1-8 „Dėl Kompleksinio teritorijų planavimo dokumentų rengimo taisyklių patvirtinimo“, 256.3.2 papunkčiu:

1. P a k e i č i u Planavimo darbų programą vietovės lygmens teritorijų planavimo dokumentui – teritorijos prie buvusio veršidės pastato Rimkų gyvenvietėje detaliojo plano, patvirtinto Klaipėdos miesto savivaldybės Klaipėdos miesto tarybos 1998 m. lapkričio 26 d. sprendimu Nr. 187 „Dėl teritorijos prie buvusios veršidės pastato Rimkų gyvenvietėje detaliojo plano patvirtinimo“, korektūrai rengti, patvirtintą Klaipėdos miesto savivaldybės administracijos direktoriaus 2018 m. sausio 3 d. įsakymu Nr. AD1-24 „Dėl planavimo darbų programos patvirtinimo“:

1.1. pakeičiu 1 punktą ir jį išdėstau taip:

„1. Planuojama ir nagrinėjama teritorijos:

1.1. Planuojamos teritorijos adresas: žemės sklypas Lanko g. 15, Klaipėdoje (kad. Nr. 2101/0029:12). Planuojama teritorija grafiškai yra pavaizduota Planuojamos ir nagrinėjamos teritorijos schemeje. Planuojamos teritorijos plotas: apie 0,5728 ha.

1.2. Nagrinėjama (numatomų sprendinių įtaką patirianti) teritorija: vadovaujantis Klaipėdos miesto bendroju planu, patvirtintu Klaipėdos miesto savivaldybės tarybos 2021 m. rugsėjo 30 d. sprendimu Nr. T2-191 „Dėl Klaipėdos miesto bendrojo plano keitimo patvirtinimo“, apima 1.13 Rimkų nagrinėjamo rajono ribas. Bendrojo plano sprendiniai yra šioje nuorodoje: <https://www.klaipeda.lt/lt/savivaldybe/administracija/miesto-bendrasis-planas/218>. Nagrinėjama teritorija grafiškai yra pavaizduota Planuojamos ir nagrinėjamos teritorijos schemeje (pridedama Planuojamos ir nagrinėjamos teritorijos schema).“;

1.2 pakeičiu 15 punktą ir jį išdėstau taip:

„15. Viešinimo procedūrų užtikrinimas:

15.1. planavimo iniciatorius ar detaliojo plano korektūros rengėjas, suderinęs su Klaipėdos miesto savivaldybės administracijos Urbanistikos ir architektūros departamento Urbanistikos skyriumi, privalo užtikrinti tinkamą teritorijų planavimo dokumento viešinimo, informacijos teikimo, susipažinimo su parengtu teritorijų planavimo dokumentu, pasiūlymų teikimo ir nagrinėjimo, viešo svarstymo procedūrų vykdymą, taip kaip tai numato teisės aktai;

15.2. detaliojo plano iniciatorius yra atsakingas už informacinio stendo įrengimą, priežiūrą viso detaliojo plano proceso metu. Taip pat turi užtikrinti informacinio stendo vizualinius, turinio ir

konstrukcinius kokybės reikalavimus. Informacinis stendas turi būti pagamintas iš aplinkos poveikiui atsparių ir kokybiškų medžiagų. Informaciniame stende pateikiama informacija (tekstinė ir grafinė dalis) ne mažesniame kaip A2 formato lape (594 x 420 mm), kad tilptų visa Lietuvos Respublikos teritorijų planavimo įstatyme ir Visuomenės informavimo, konsultavimo ir dalyvavimo priimanant sprendimus dėl teritorijų planavimo nuostatuose, patvirtintuose Lietuvos Respublikos Vyriausybės 1996 m. rugsėjo 18 d. nutarimu Nr. 1079, nurodyta skelbtina informacija. Informacija stende turi būti pateikta aiškiai, įskaitomai ir be gramatinių klaidų. Informacinis stendas turi būti įrengiamas pridedamoje „Informacinio stendo vieta“ nurodytoje zonoje, įvertinus konkrečios vietos inžinerinius tinklus, susisiekimo komunikacijas, reljefą, esamus želdinius ir statinius (pridedama informacinio stendo vietos schema).“.

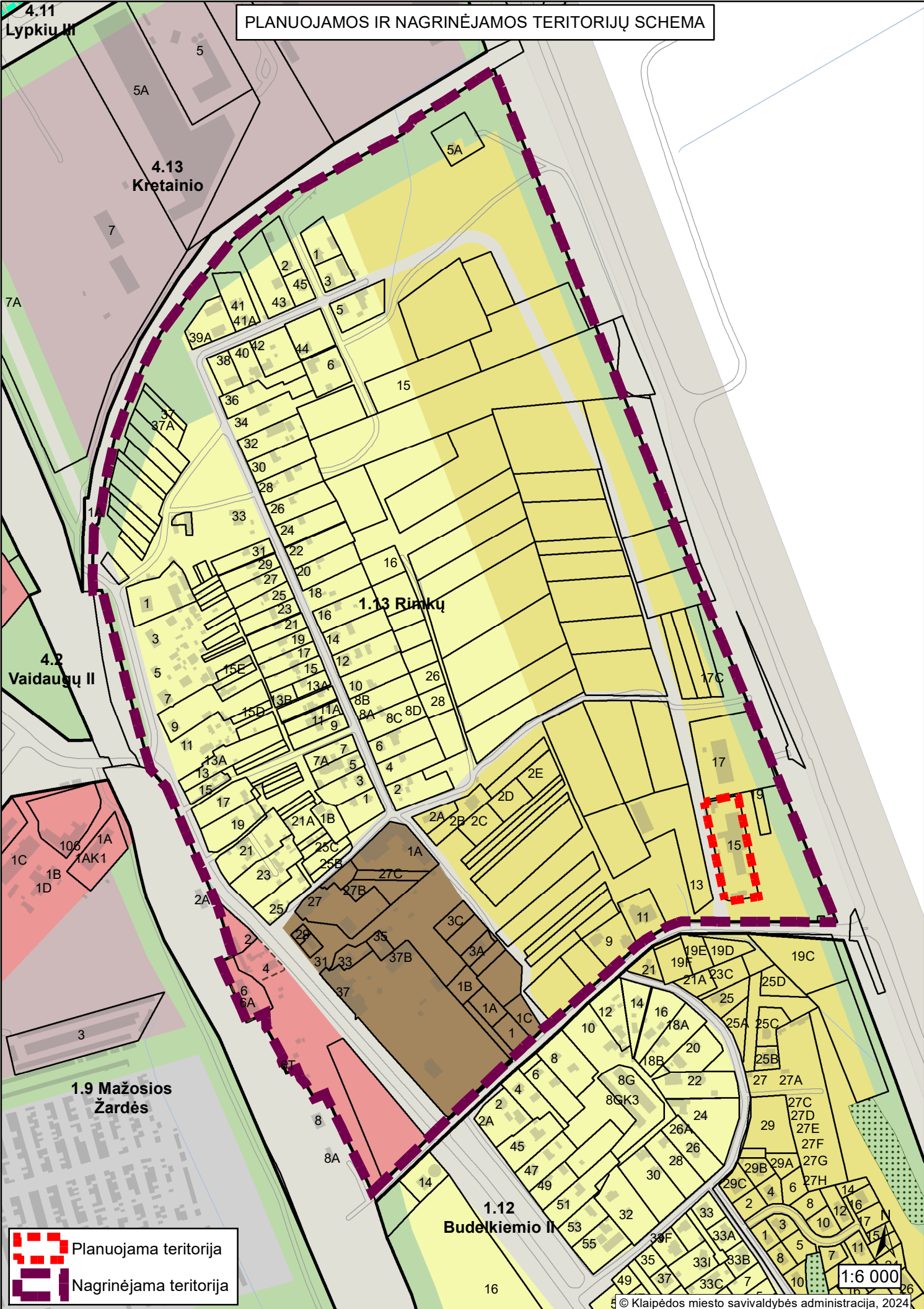
2. Į p a r e i g o j u Urbanistikos ir architektūros departamento Urbanistikos skyrių paskelbti šį įsakymą Savivaldybės interneto svetainėje ir Lietuvos teritorijų planavimo dokumentų rengimo ir teritorijų planavimo proceso valstybinės priežiūros informacinėje sistemoje (TPDRIS).



Šis įsakymas pasirinktinai gali būti skundžiamas Klaipėdos miesto savivaldybės administracijai (Liepų g. 11, 92138 Klaipėda) Lietuvos Respublikos viešojo administravimo įstatymo nustatyta tvarka arba Lietuvos administracinių ginčų komisijos Klaipėdos apygardos skyriui (J. Janonio g. 24, 92251 Klaipėda) Lietuvos Respublikos ikiteisminio administracinių ginčų nagrinėjimo tvarkos įstatymo nustatyta tvarka, arba Regionų administraciniam teismui, skundą (prašymą, pareiškimą) paduodant bet kuriuose teismo rūmuose (Galinio Pylimo g. 9, 91230 Klaipėda, A. Mickevičiaus g. 8A, 44312 Kaunas, Respublikos g. 62, 35158 Panevėžys, Dvaro g. 80, 76298 Šiauliai, Žygimantų g. 2, 01102 Vilnius), Lietuvos Respublikos administracinių bylų teisenos įstatymo nustatyta tvarka per vieną mėnesį nuo jo paskelbimo arba įteikimo suinteresuotai šaliai dienos.

Savivaldybės administracijos direktorius

Andrius Žukas

PLANUOJAMOS IR NAGRINĖJAMOS TERITORIJŲ SCHEMA



 Planuojama teritorija  
 Nagrinėjama teritorija

1:6 000



**DETALŪS METADUOMENYS**

<b>Dokumento sudarytojas (-ai)</b>	Klaipėdos miesto savivaldybės administracija 188710823, Liepų g. 11, 91502 Klaipėda
<b>Dokumento pavadinimas (antraštė)</b>	DĖL KLAIPĖDOS MIESTO SAVIVALDYBĖS ADMINISTRACIJOS DIREKTORIAUS 2018 M. SAUSIO 3 D. ĮSAKYMO NR. AD1-24 „DĖL PLANAVIMO DARBŲ PROGRAMOS PATVIRTINIMO“ PAKEITIMO
<b>Dokumento registracijos data ir numeris</b>	2025-05-22 Nr. AD1-427
<b>Dokumento gavimo data ir dokumento gavimo registracijos numeris</b>	–
<b>Dokumento specifikacijos identifikavimo žymuo</b>	ADOC-V1.0
<b>Parašo paskirtis</b>	Pasirašymas
<b>Parašą sukūrusio asmens vardas, pavardė ir pareigos</b>	Andrius Žukas, Savivaldybės administracijos direktorius, SAVIVALDYBĖS ADMINISTRACIJOS DIREKTORIUS
<b>Sertifikatas išduotas</b>	ANDRIUS ŽUKAS LT
<b>Parašo sukūrimo data ir laikas</b>	2025-05-22 13:17:44 (GMT+03:00)
<b>Parašo formatas</b>	XAdES-T
<b>Laiko žymoje nurodytas laikas</b>	2025-05-22 13:17:57 (GMT+03:00)
<b>Informacija apie sertifikavimo paslaugų teikėją</b>	EID-SK 2016, AS Sertifitseerimiskeskus EE
<b>Sertifikato galiojimo laikas</b>	2024-05-18 16:29:33 – 2027-05-18 16:29:33
<b>Informacija apie būdus, naudotus metaduomenų vientisumui užtikrinti</b>	"Registravimas" paskirties metaduomenų vientisumas užtikrintas naudojant "RCSC IssuingCA-2, VI Registru Centras - i.k. 124110246 LT" išduotą sertifikatą "Dokumentų valdymo sistema Avilys, Klaipėdos miesto savivaldybės administracija, į.k. 188710823 LT", sertifikatas galioja nuo 2024-12-18 09:57:58 iki 2027-12-18 09:57:58
<b>Pagrindinio dokumento priedų skaičius</b>	2
<b>Pagrindinio dokumento pridedamų dokumentų skaičius</b>	–
<b>Priedamo dokumento sudarytojas (-ai)</b>	–
<b>Priedamo dokumento pavadinimas (antraštė)</b>	–
<b>Priedamo dokumento registracijos data ir numeris</b>	–
<b>Programinės įrangos, kuria naudojantis sudarytas elektroninis dokumentas, pavadinimas</b>	Dokumentų valdymo sistema Avilys, versija 3.5.78.2
<b>Informacija apie elektroninio dokumento ir elektroninio (-ių) parašo (-ų) tikrinimą (tikrinimo data)</b>	Atitinka specifikacijos keliamus reikalavimus. Visi dokumente esantys elektroniniai parašai galioja (2025-05-22 13:30:00)
<b>Paieškos nuoroda</b>	–
<b>Papildomi metaduomenys</b>	Nuorašą suformavo 2025-05-22 13:30:00 Dokumentų valdymo sistema Avilys