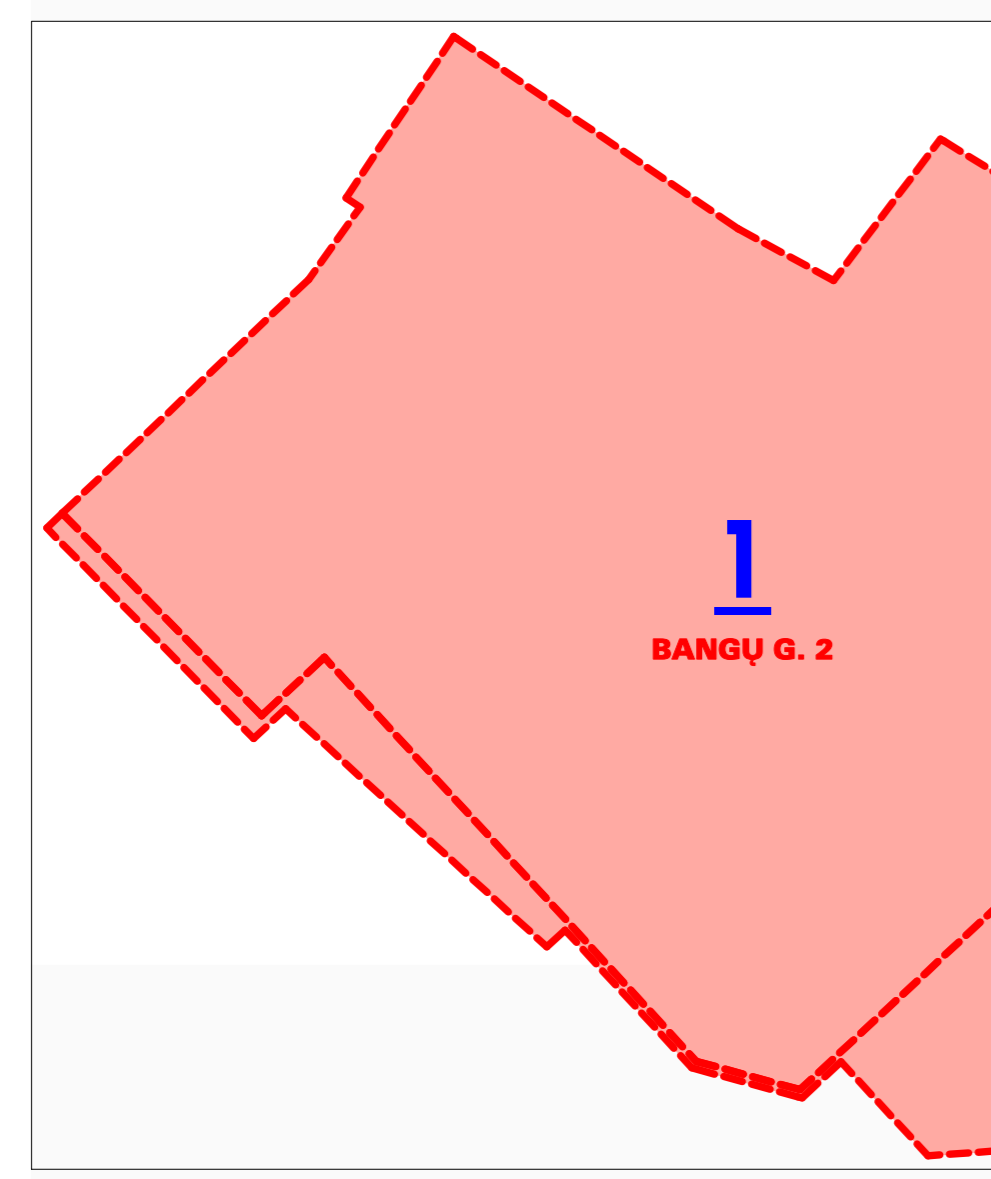
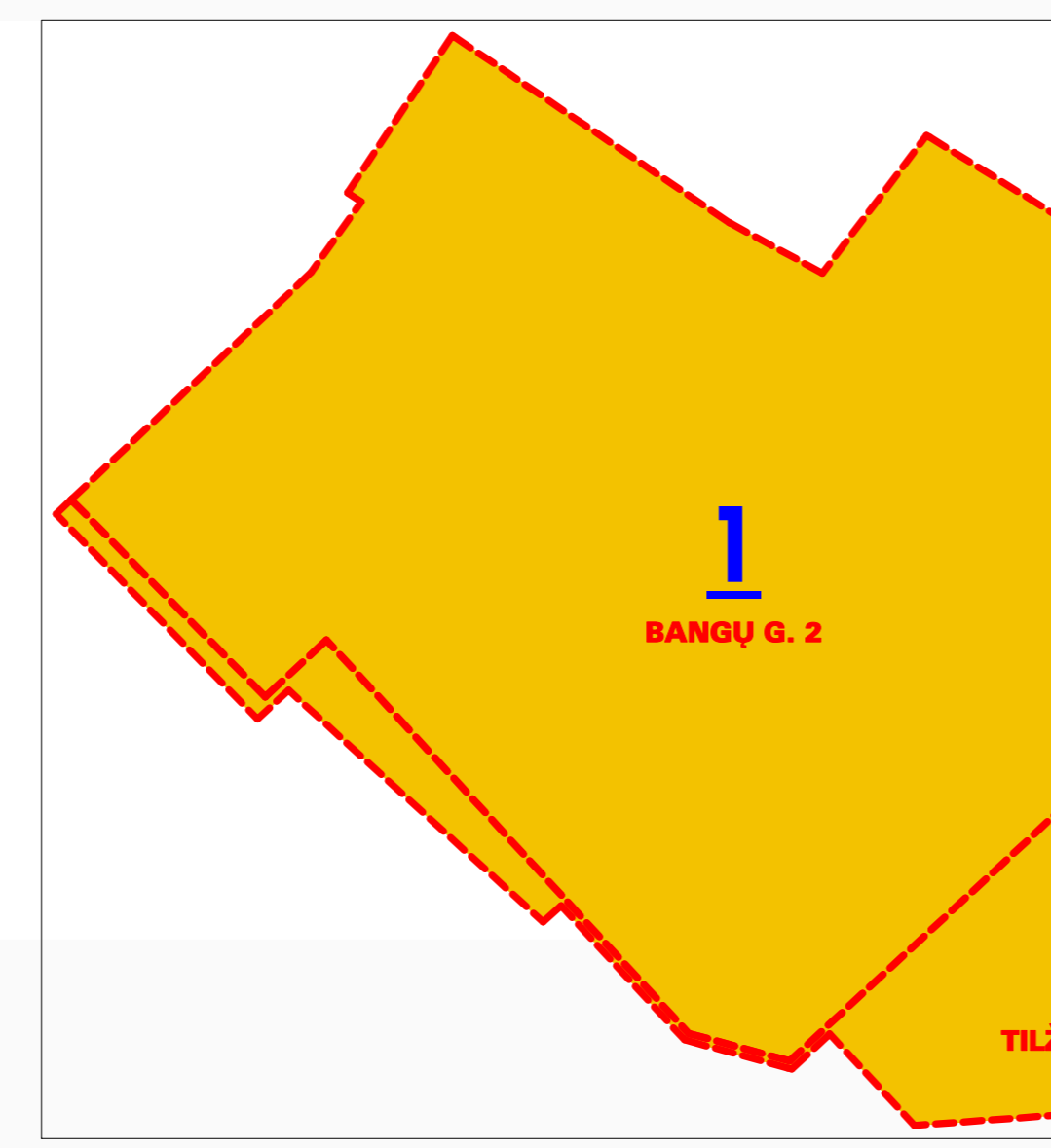


PLANUOJAMAS TERITORIJOS PRIORITETINIO ŽEMĖS SKLYPŲ NAUDOJIMO BŪDO - KOMERCINĖS PASKIRTIES OBJEKTO TERITORIJOS SCHEMA M 1:1000



PLANUOJAMAS TERITORIJOS KITO ŽEMĖS SKLYPŲ NAUDOJIMO BŪDO - DAUGIAUBIŲŲ GYVENAMŲJŲ PASTŲŲ IR BENDRABUČIŲ TERITORIJOS SCHEMA M 1:1000

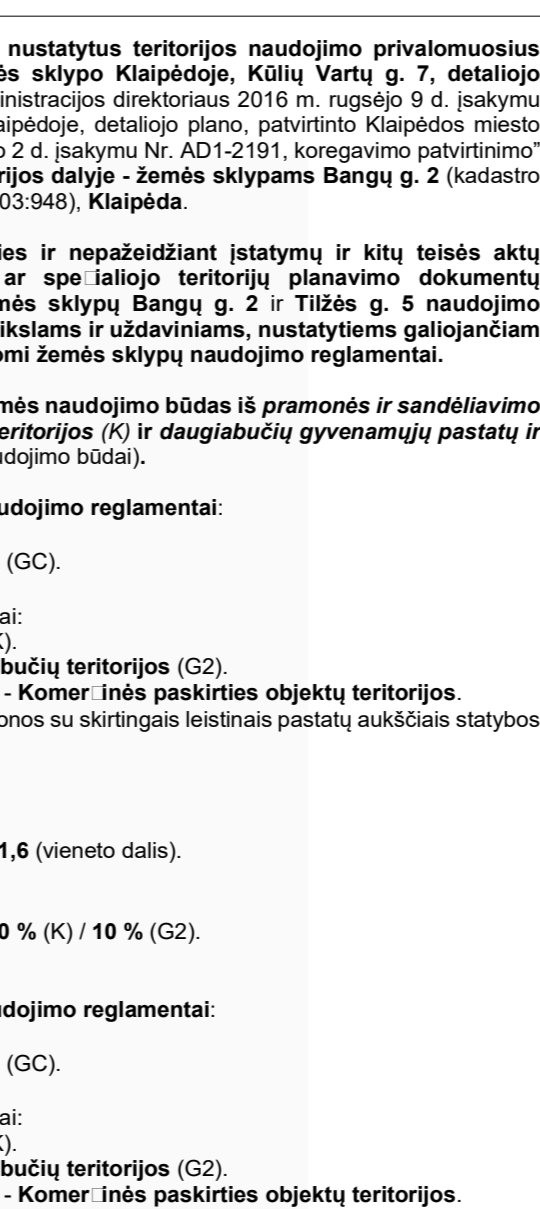


DETALIOJO PLANO TERITORIJOS NAUDOJIMO REGULAVIMO APRĖŽIMOJŲ LENTELĖ

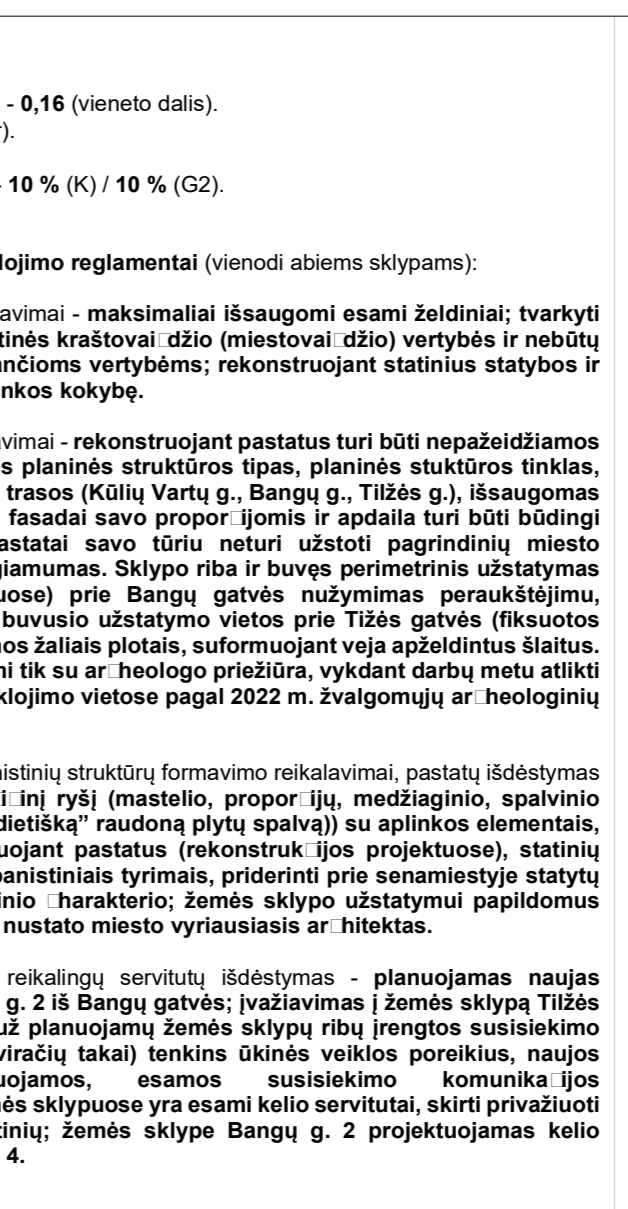
Table with 10 columns: Sklypo (jei dalies) Nr., Sklypo (jei dalies) plotas, m², teritorijos naudojimo tipas, žemės naudojimo paskirtis, žemės naudojimo būdai, leistinai pastatų aukštis, atstumas, užstatymo tankis, užstatymo intensyvumas, užstatymo tipas, galimi žemės sklypų dydžiai, priklausomų žemės sklypų žemės naudojimo rodiklis, pastatų aukštis, statinių aukštis, urbanistinės sąsajos ir reikalavimai, kiti reikalavimai, Servituti.

DETALIOJO PLANO SPRENDINIAI

- 1. Detali uždėti Klaipėdos miesto bendrajame plane nustatytus teritorijos naudojimo prievolius...
2. Nekietais pagrindais žemės naudojimo paskirtis ir nepažįstamais planavimais...
3. Keičiamas žemės sklypų Banagu G. 2 ir Tilžės G. 5 žemės naudojimo būdai...
4. Nustatomi žemės sklypų Banagu G. 2 (Nr. 1) planavimo reikalavimai...
5. Nustatomi žemės sklypų Tilžės G. 5 (Nr. 2) planavimo reikalavimai...

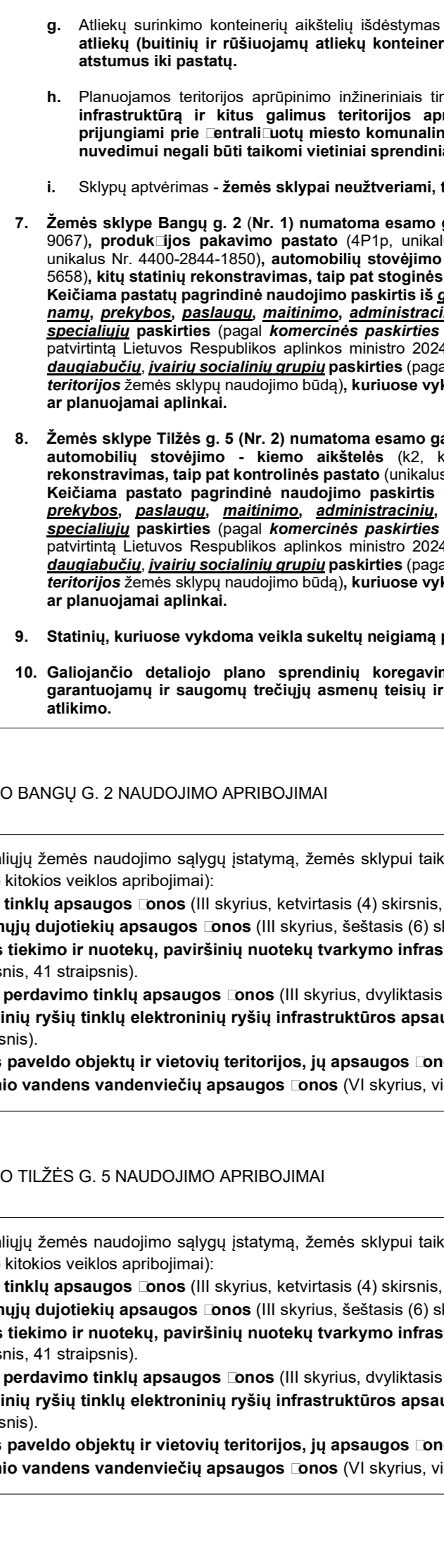
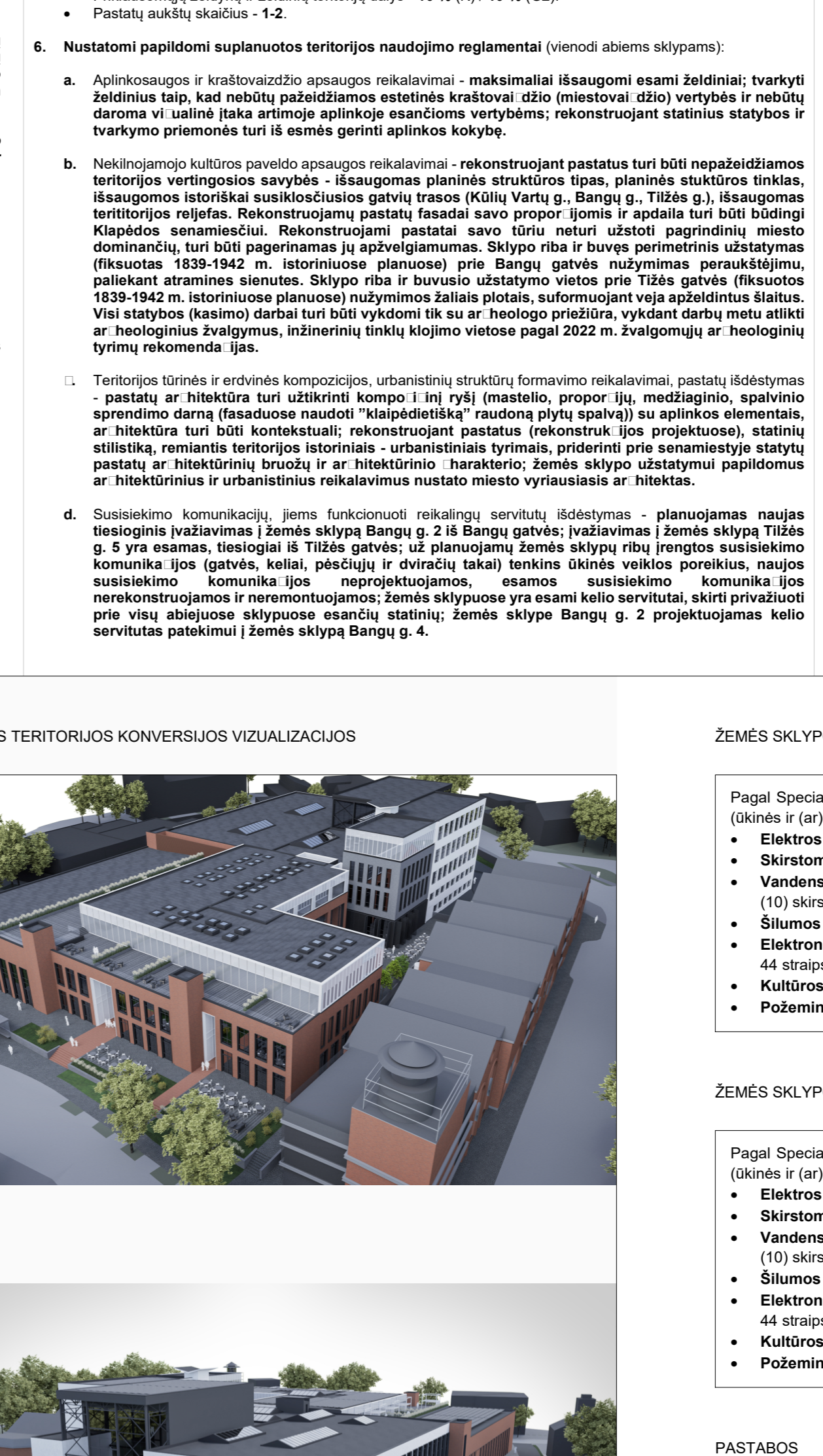
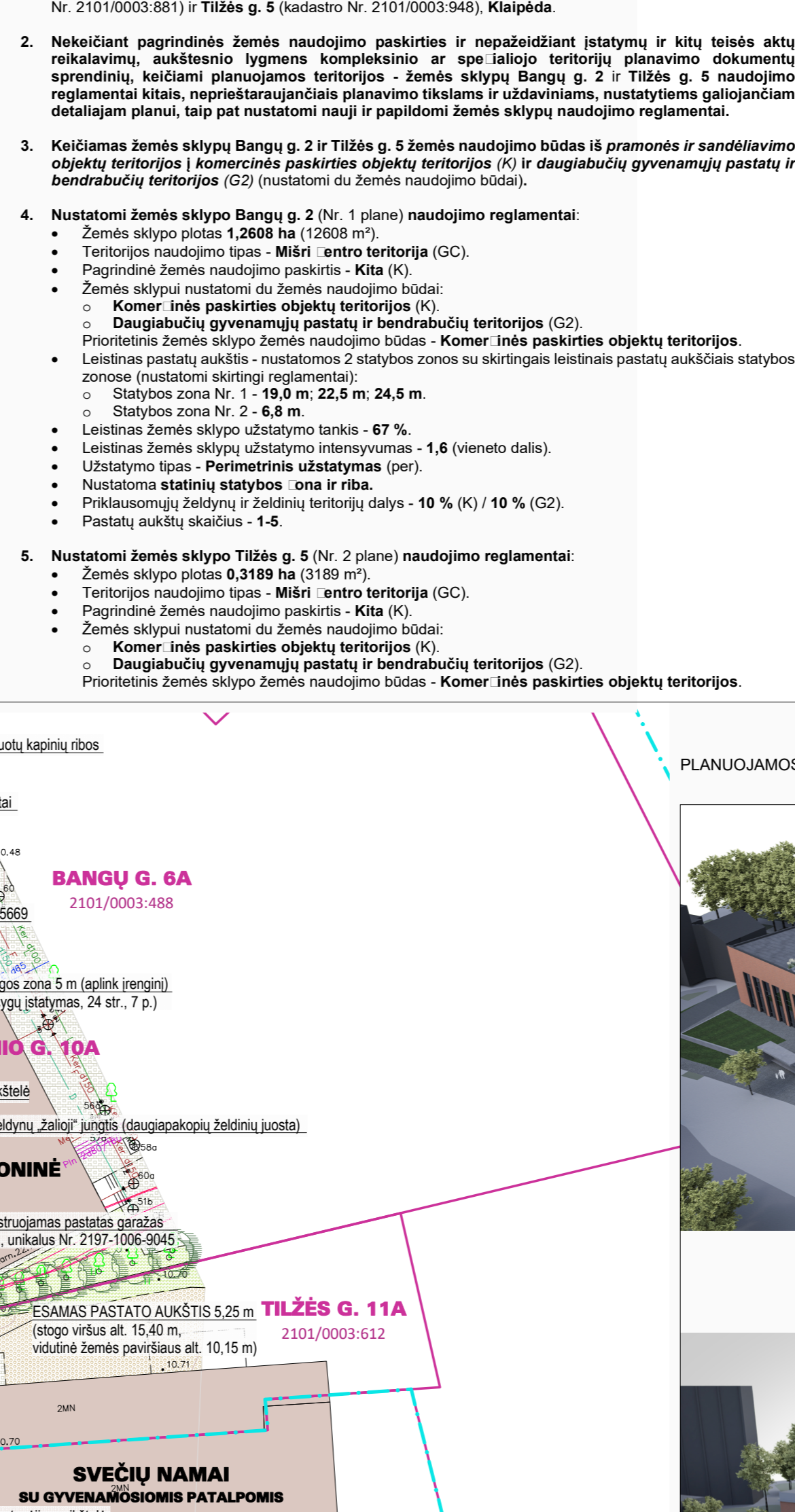
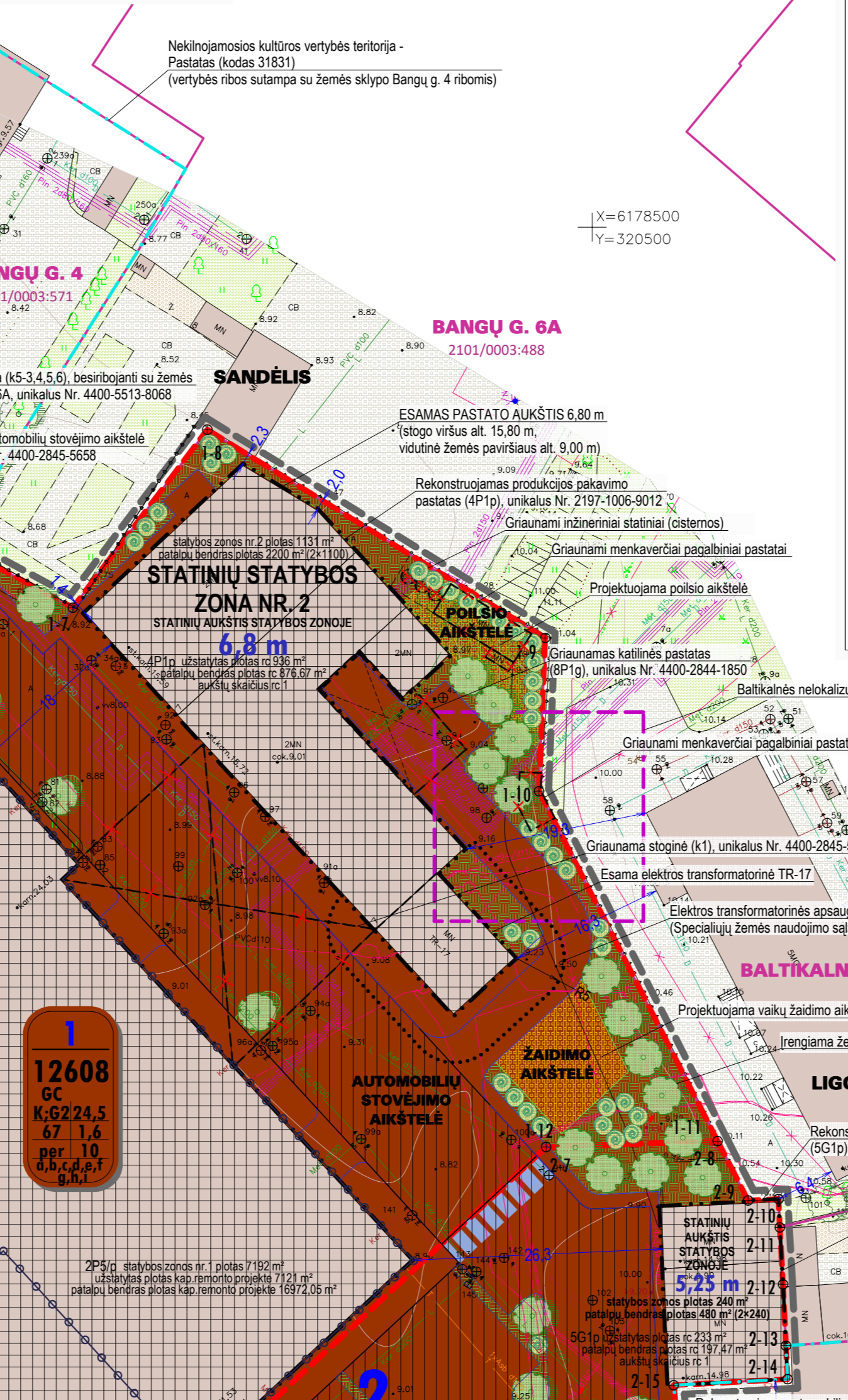
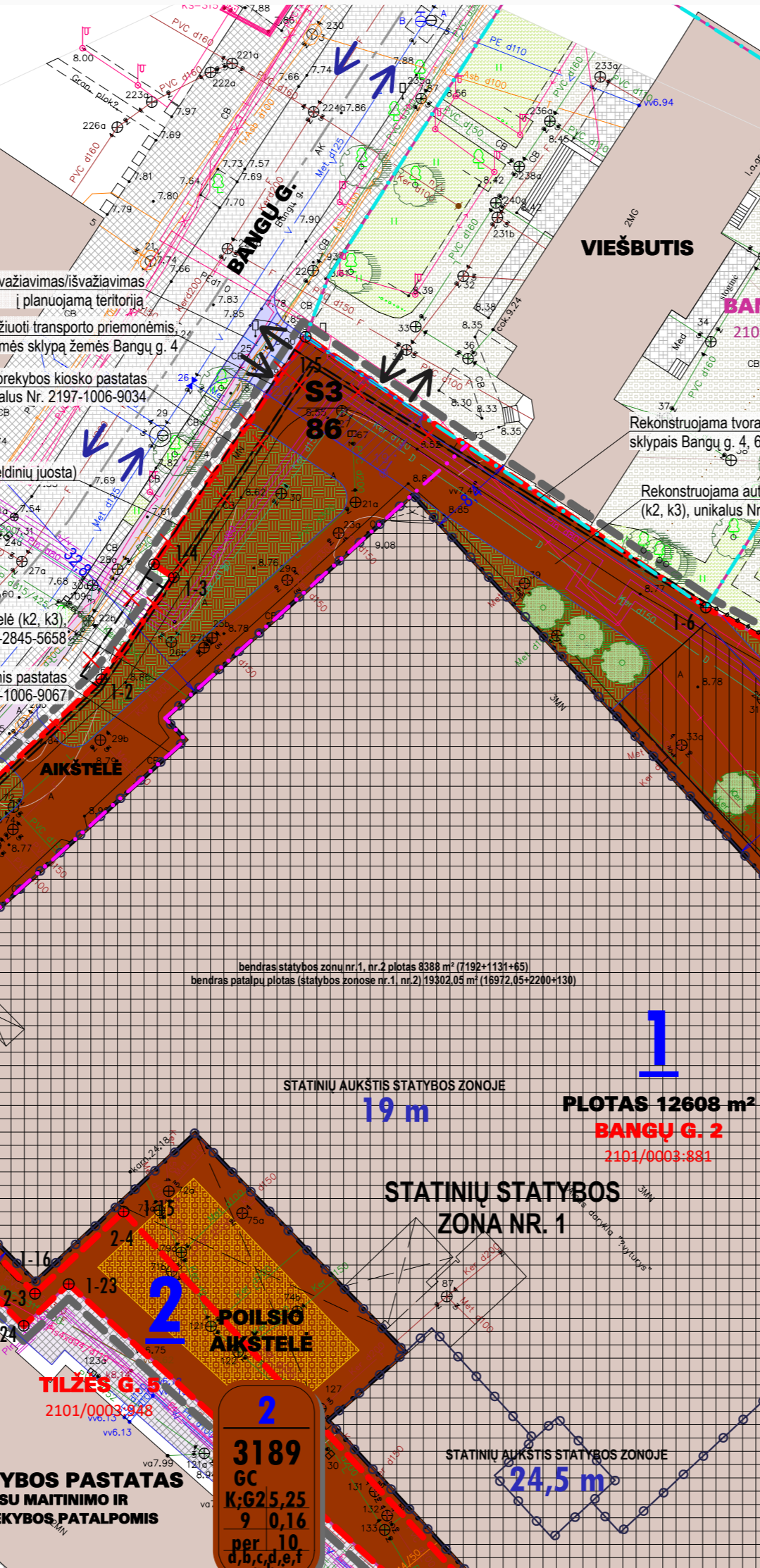
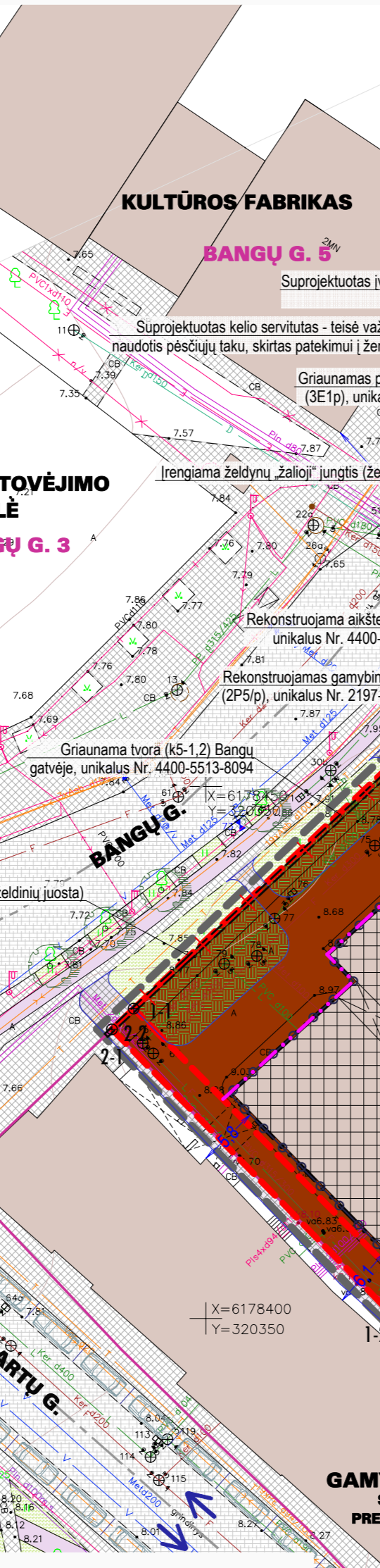
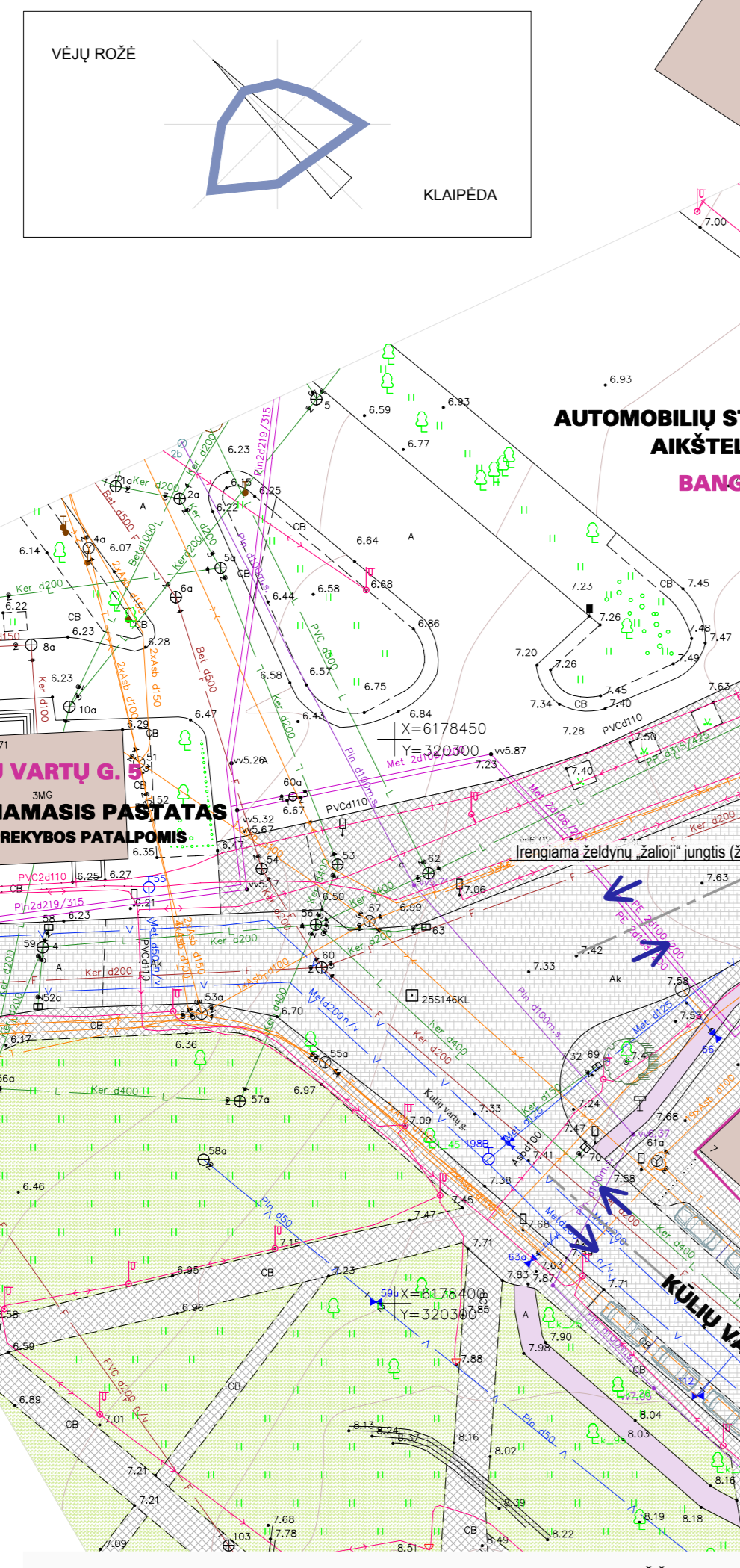


- 6. Leistas pastatų aukštis - 5,25 m...
7. Nustatomi papildomi suapvalintos teritorijos naudojimo reikalavimai...
8. Apimkosaugos ir kraštovaizdžio apsaugos reikalavimai...
9. Atlikti sukurto komercinio aktyvumo išdėstymas...
10. Nustatomi žemės sklypų Banagu G. 2 (Nr. 1) planavimo reikalavimai...

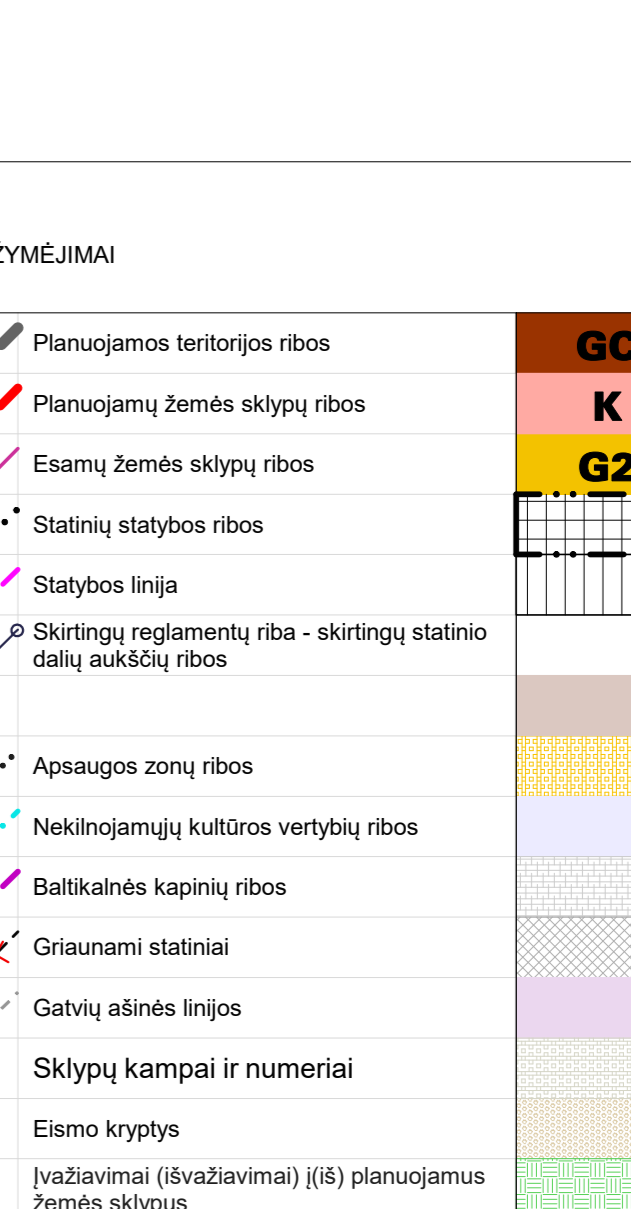

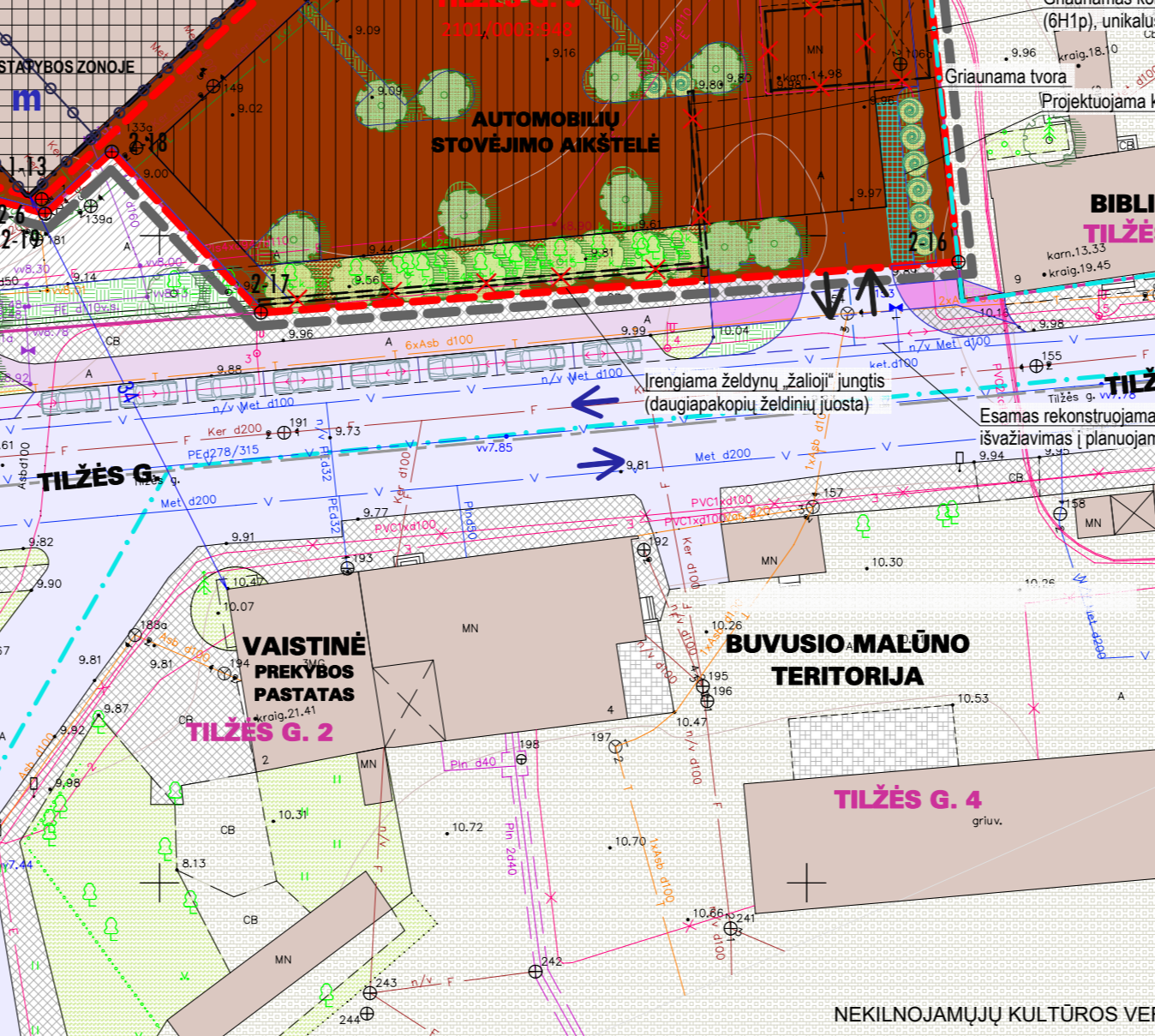
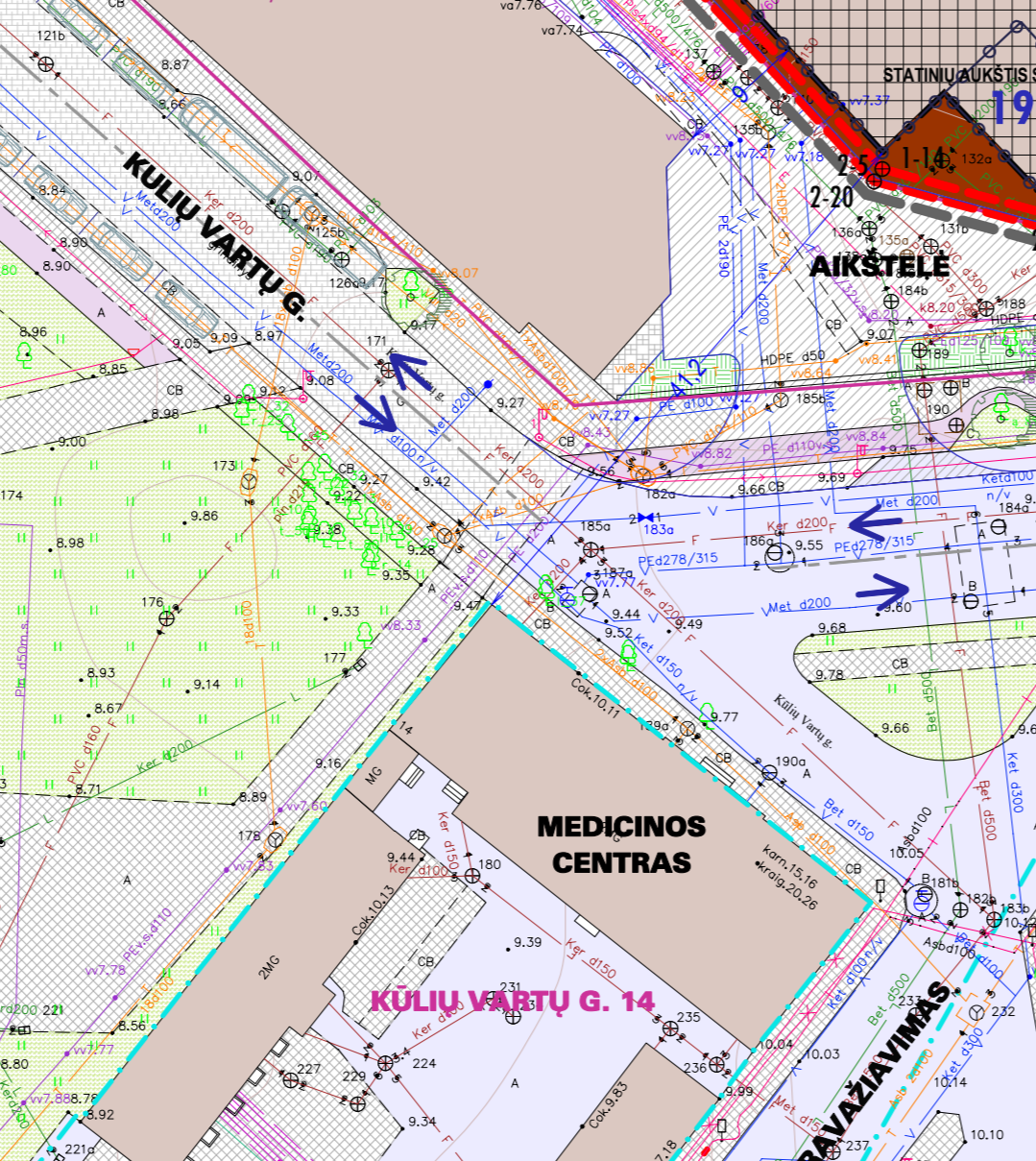
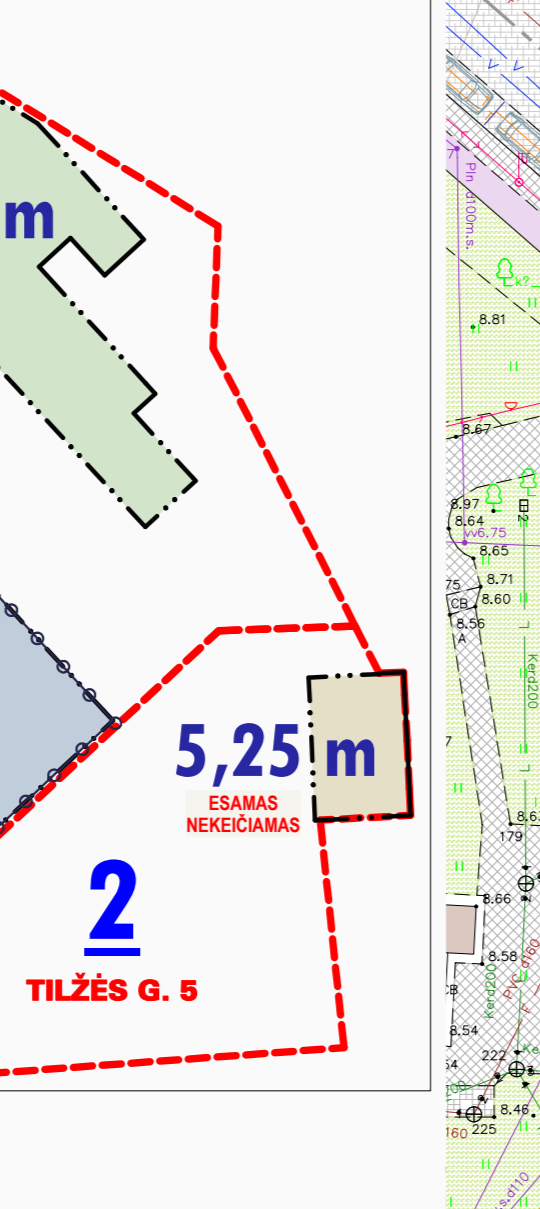
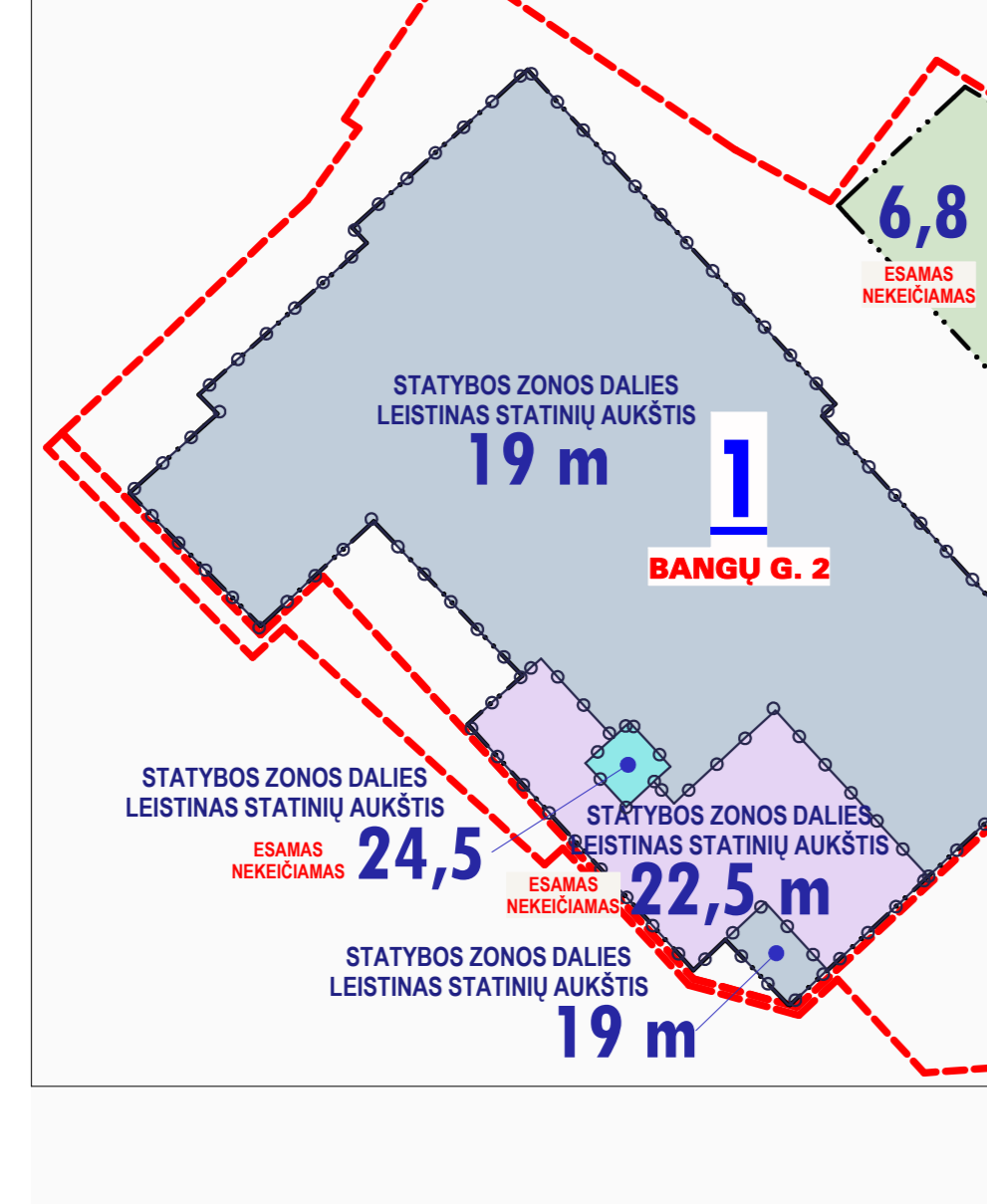


- 11. Nustatomi žemės sklypų Tilžės G. 5 (Nr. 2) planavimo reikalavimai...
12. Nustatomi žemės sklypų Banagu G. 2 (Nr. 2) planavimo reikalavimai...
13. Nustatomi žemės sklypų Tilžės G. 5 (Nr. 2) planavimo reikalavimai...
14. Nustatomi žemės sklypų Banagu G. 2 (Nr. 2) planavimo reikalavimai...
15. Nustatomi žemės sklypų Tilžės G. 5 (Nr. 2) planavimo reikalavimai...

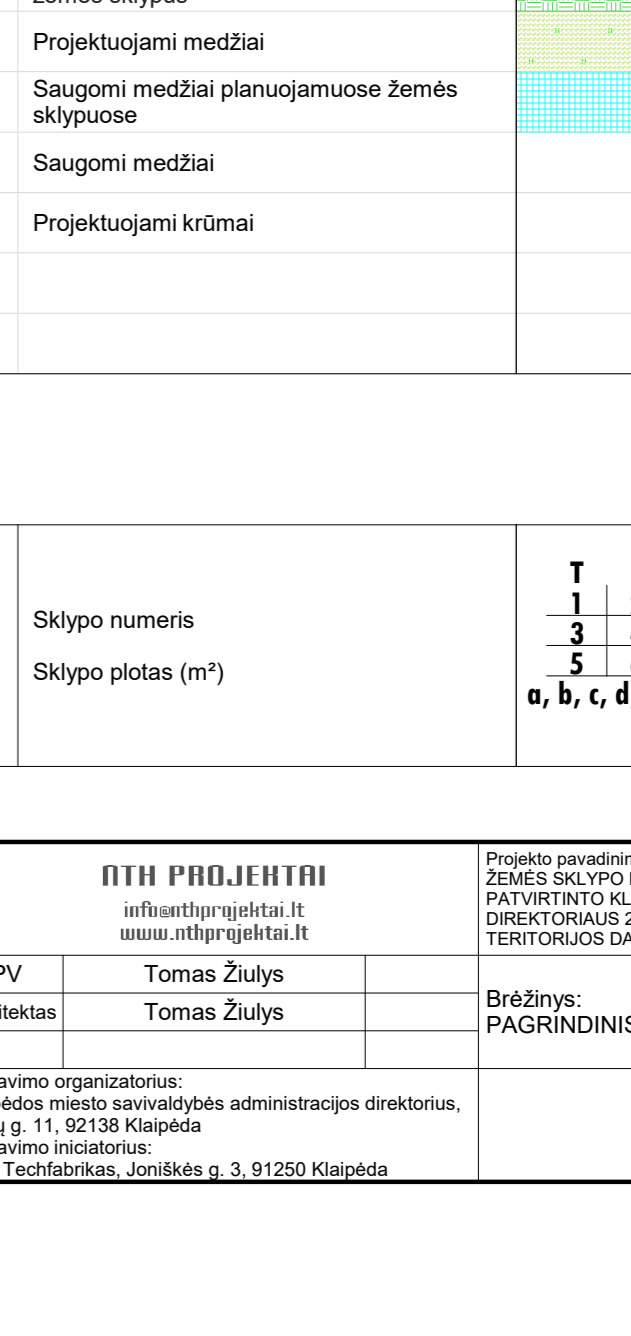
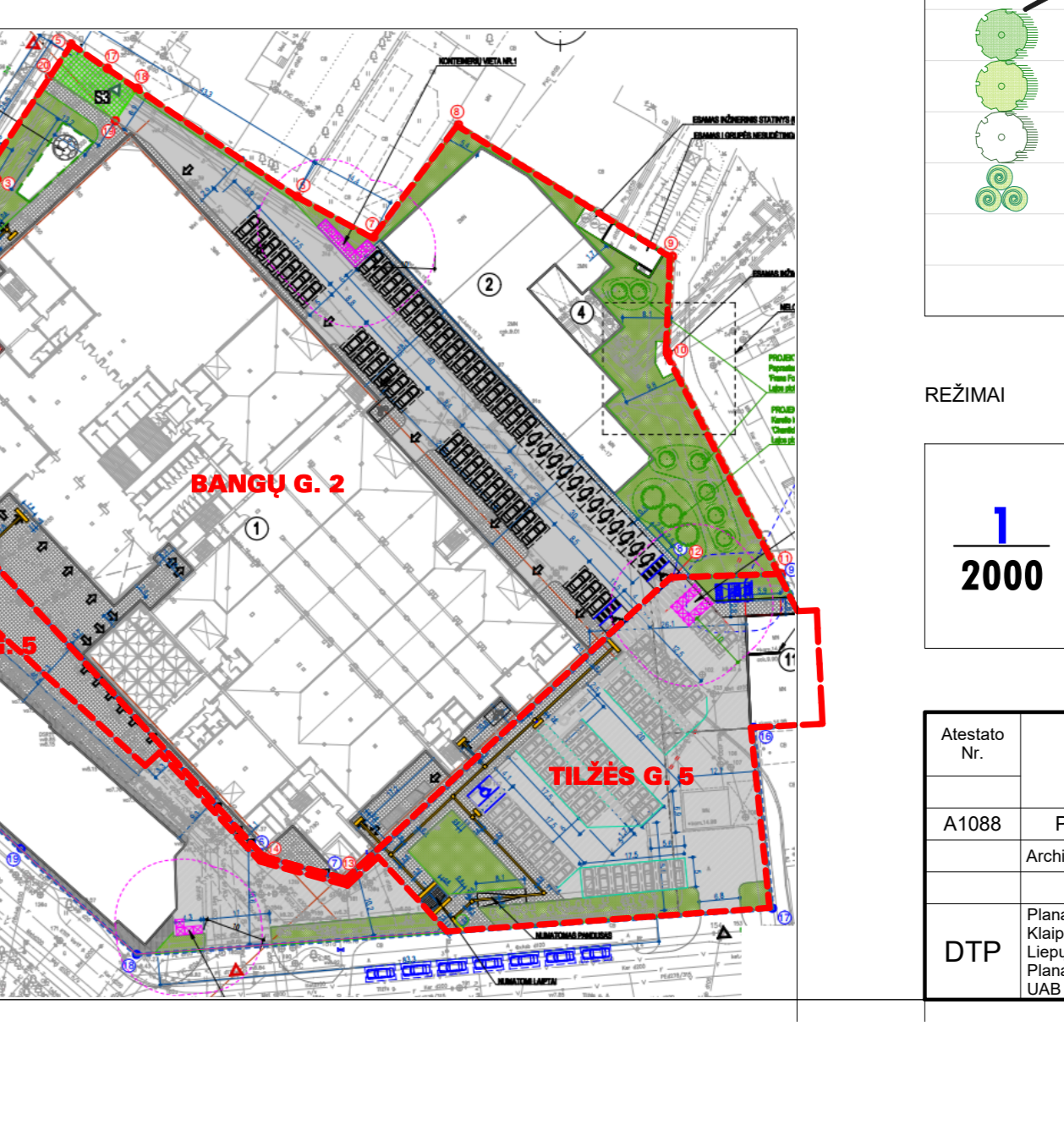
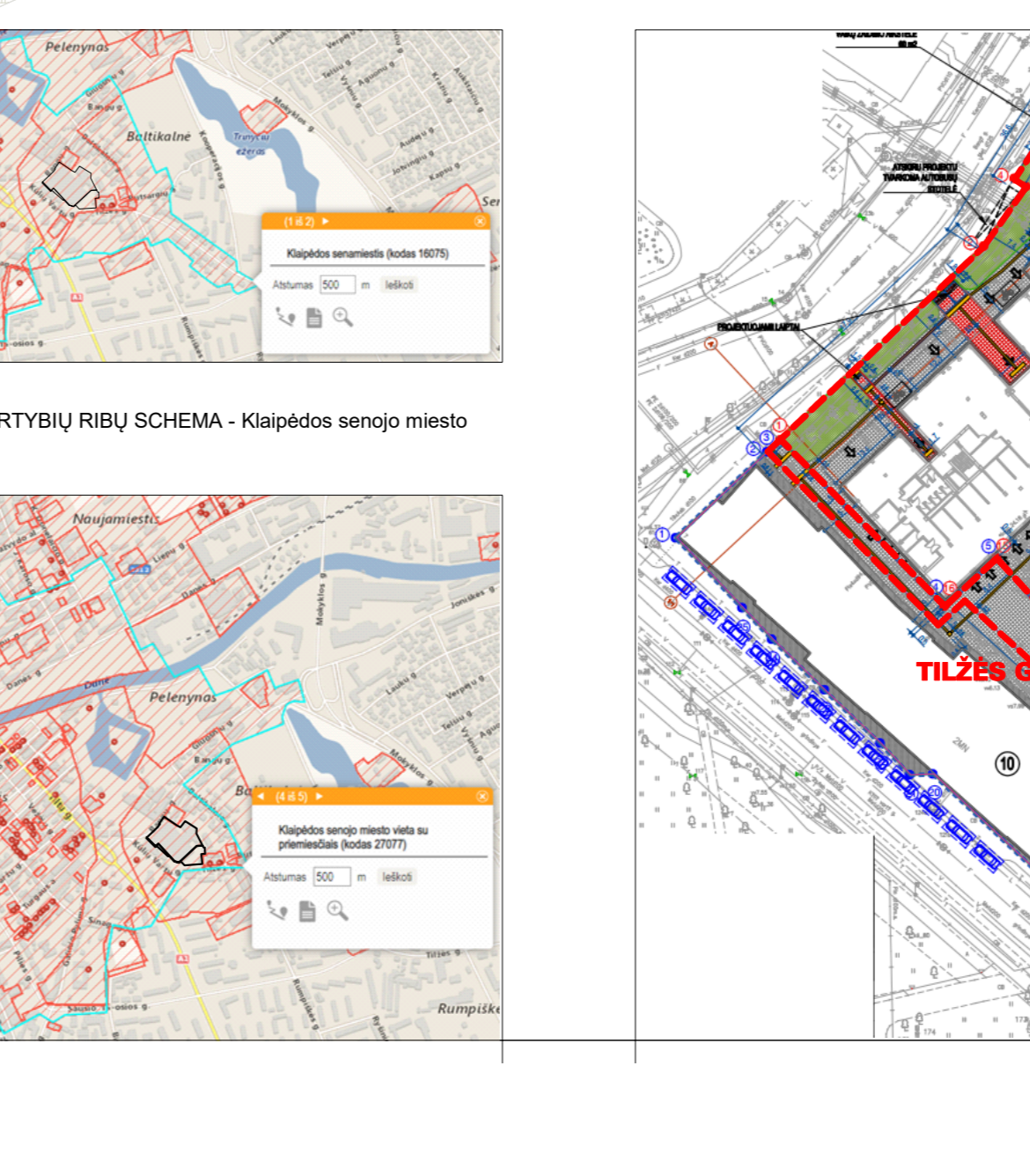
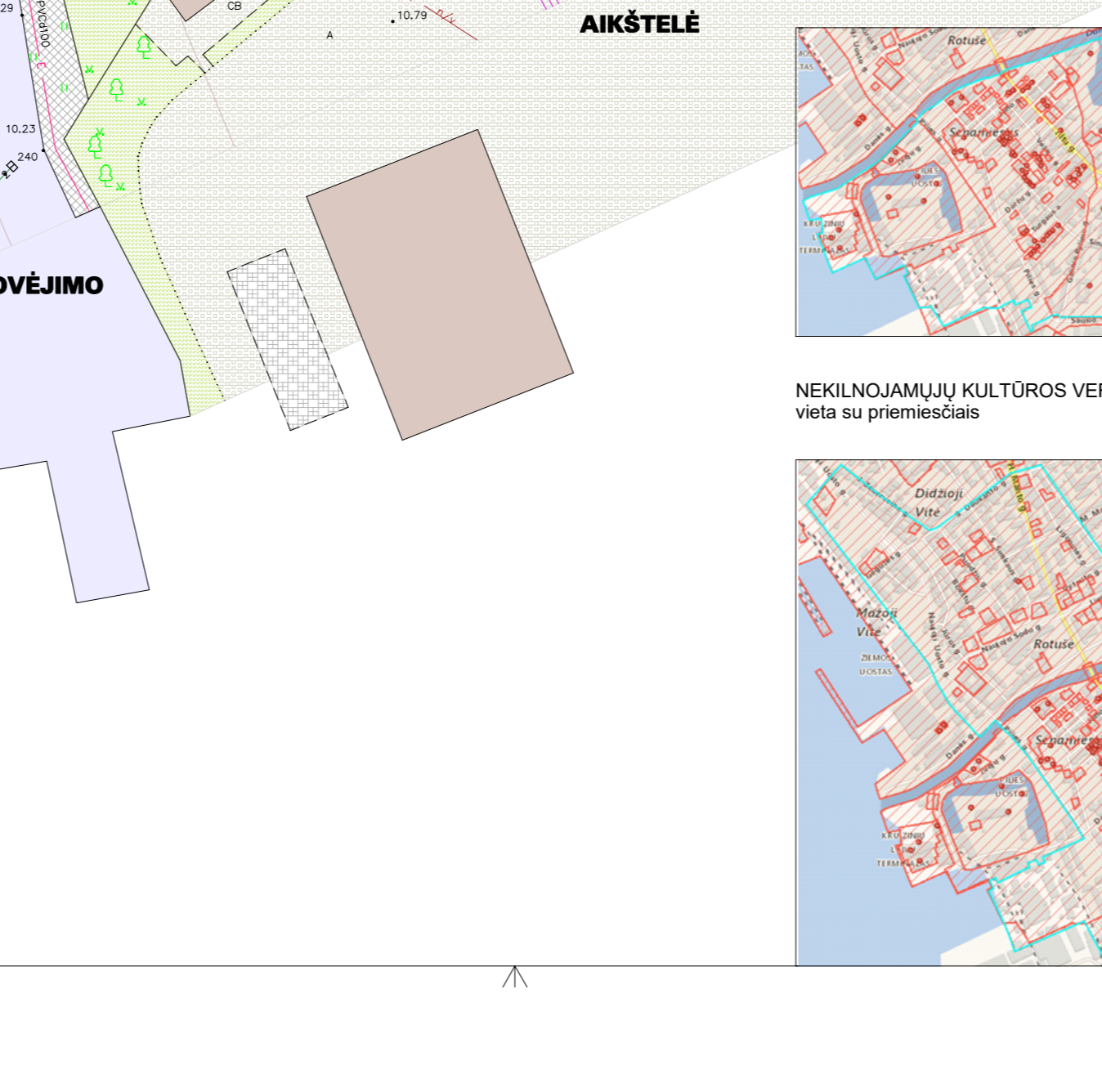
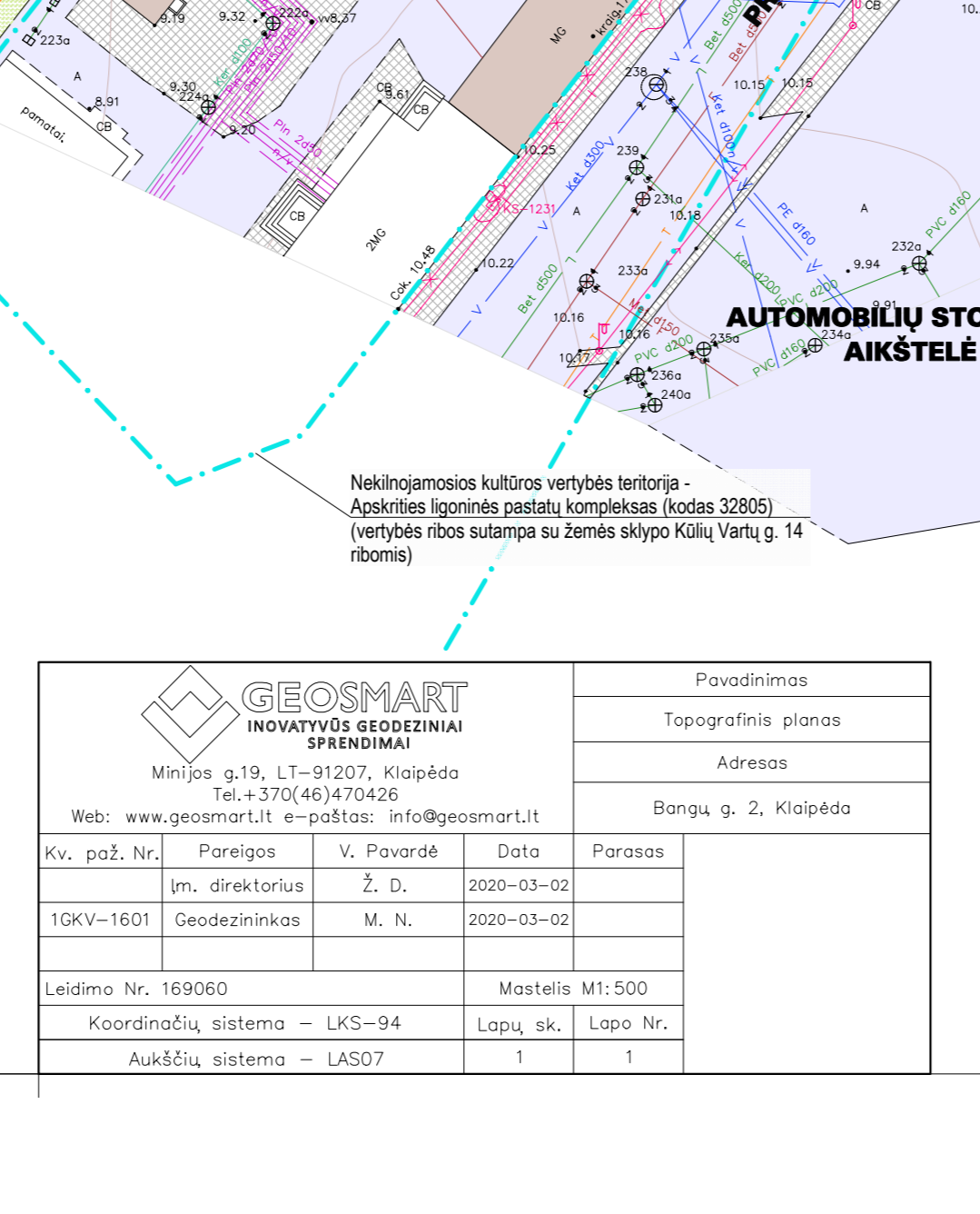
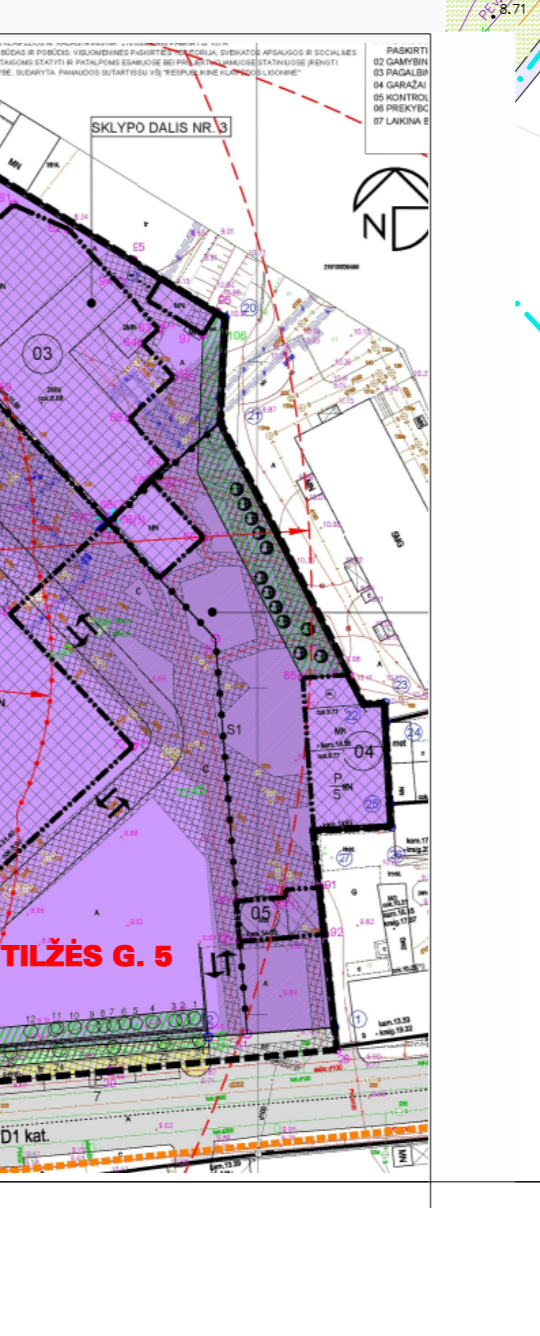
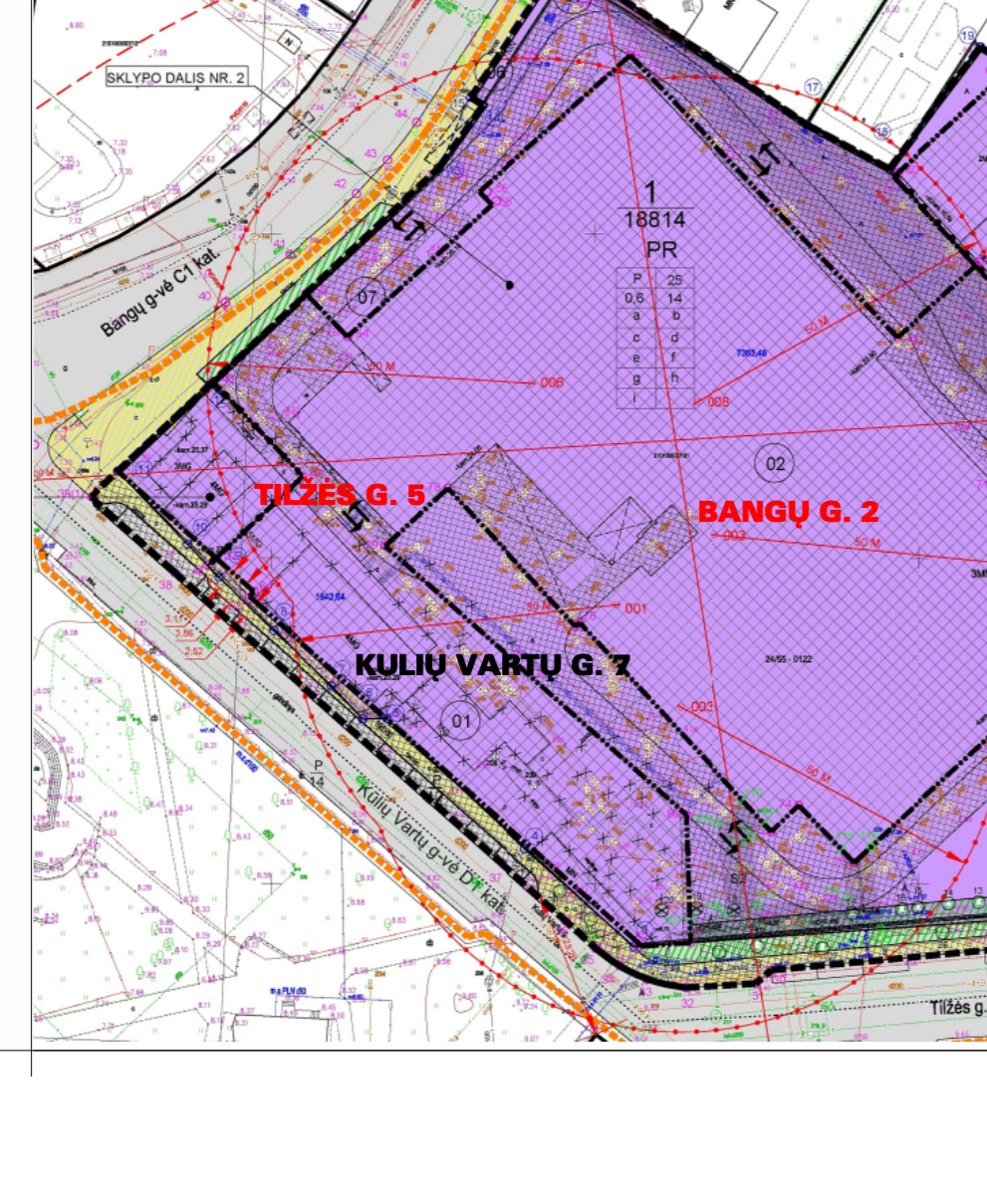
PLANUOJAMAS TERITORIJOS STATYBOS ZONŲ LEISTINŲ STATINIŲ AUKŠČIŲ SCHEMA M 1:1000



PLANUOJAMAS TERITORIJOS KONVERSIJOS VIZUALIZACIJOS



PLANUOJAMAS TERITORIJOS KONVERSIJOS VIZUALIZACIJOS



Legal and administrative information including: Servituti, PASTABOS, SUTARTINAI ŽYMOJIMAI, REŽIMAI, and a table with columns for Servituti, PVP, Architektas, and other details.