



**KLAIPĖDOS MIESTO SAVIVALDYBĖS
MERAS**

**POTVARKIS
DĖL ŽEMĖS SKLYPO NR. 442 BUVUSIAME RIMKŲ KAIME (KADASTRINIS NR.
2101/0029:85) DETALIOJO PLANO KOREGAVIMO PATVIRTINIMO**

Nr.
Klaipėda

Vadovaudamasis Lietuvos Respublikos vietos savivaldos įstatymo 27 straipsnio 2 dalies 12 punktu, Lietuvos Respublikos teritorijų planavimo įstatymo 28 straipsnio 9 dalimi, Kompleksinio teritorijų planavimo dokumentų rengimo taisyklių, patvirtintų Lietuvos Respublikos aplinkos ministro 2014 m. sausio 2 d. įsakymu Nr. D1-8 „Dėl Kompleksinio teritorijų planavimo dokumentų rengimo taisyklių patvirtinimo“, 318.3 papunkčiu ir atsižvelgdamas į 2025 m. lapkričio 11 d. Teritorijų planavimo komisijos derinimo išvadą Nr. REG44375621:

1. Tvirtinu žemės sklypo Nr. 442 buvusiame Rimkų kaime (kadastrinis Nr. 2101/0029:85) detaliojo plano, patvirtinto Klaipėdos miesto savivaldybės administracijos direktoriaus 2007 m. balandžio 2 d. įsakymu Nr. AD1-704 „Dėl žemės sklypo Nr. 442 buvusiame Rimkų kaime (kadastrinis Nr. 2101/0029:85) detaliojo plano patvirtinimo“, koregavimą suplanuotos teritorijos dalyje – žemės sklypui Ramunių g. 5 (kadastrinis Nr. 2101/0029:138) (TPD Nr. K-VT-21-25-1318) (pridedami sprendinių brėžinys ir aiškinamasis raštas).

2. Įpareigoju Urbanistikos ir architektūros departamento Urbanistikos skyrių ne vėliau kaip per 5 darbo dienas nuo teritorijų planavimo dokumento patvirtinimo dienos pateikti duomenis dokumentui registruoti Lietuvos Respublikos teritorijų planavimo dokumentų registre.

3. N u s t a t a u, kad:


3.1. detaliojo plano koregavimas įsigalioja kitą dieną po jo įregistravimo ir paskelbimo Lietuvos Respublikos teritorijų planavimo dokumentų registre;

3.2. šis potvarkis skelbiamas Klaipėdos miesto savivaldybės interneto svetainėje.

Šis potvarkis pasirinktinai gali būti skundžiamas Klaipėdos miesto savivaldybės merui (Liepų g. 11, 92138 Klaipėda) Lietuvos Respublikos viešojo administravimo įstatymo nustatyta tvarka arba Lietuvos administracinių ginčų komisijos Klaipėdos apygardos skyriui (J. Janonio g. 24, 92251, Klaipėda) Lietuvos Respublikos ikiteisminio administracinių ginčų nagrinėjimo tvarkos įstatymo nustatyta tvarka, arba Regionų administraciniam teismui, skundą (prašymą, pareiškimą) paduodant bet kuriuose teismo rūmuose (Galinio Pylimo g. 9, 91230 Klaipėda, A. Mickevičiaus g. 8A, 44312 Kaunas, Respublikos g. 62, 35158 Panevėžys, Dvaro g. 80, 76298 Šiauliai, Žygimantų g. 2, 01102 Vilnius), Lietuvos Respublikos administracinių bylų teisenos įstatymo nustatyta tvarka per vieną mėnesį nuo jo paskelbimo arba įteikimo suinteresuotai šaliai dienos.

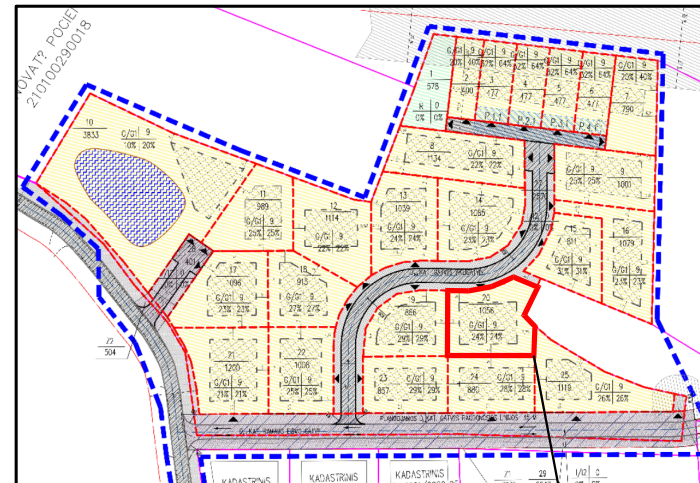
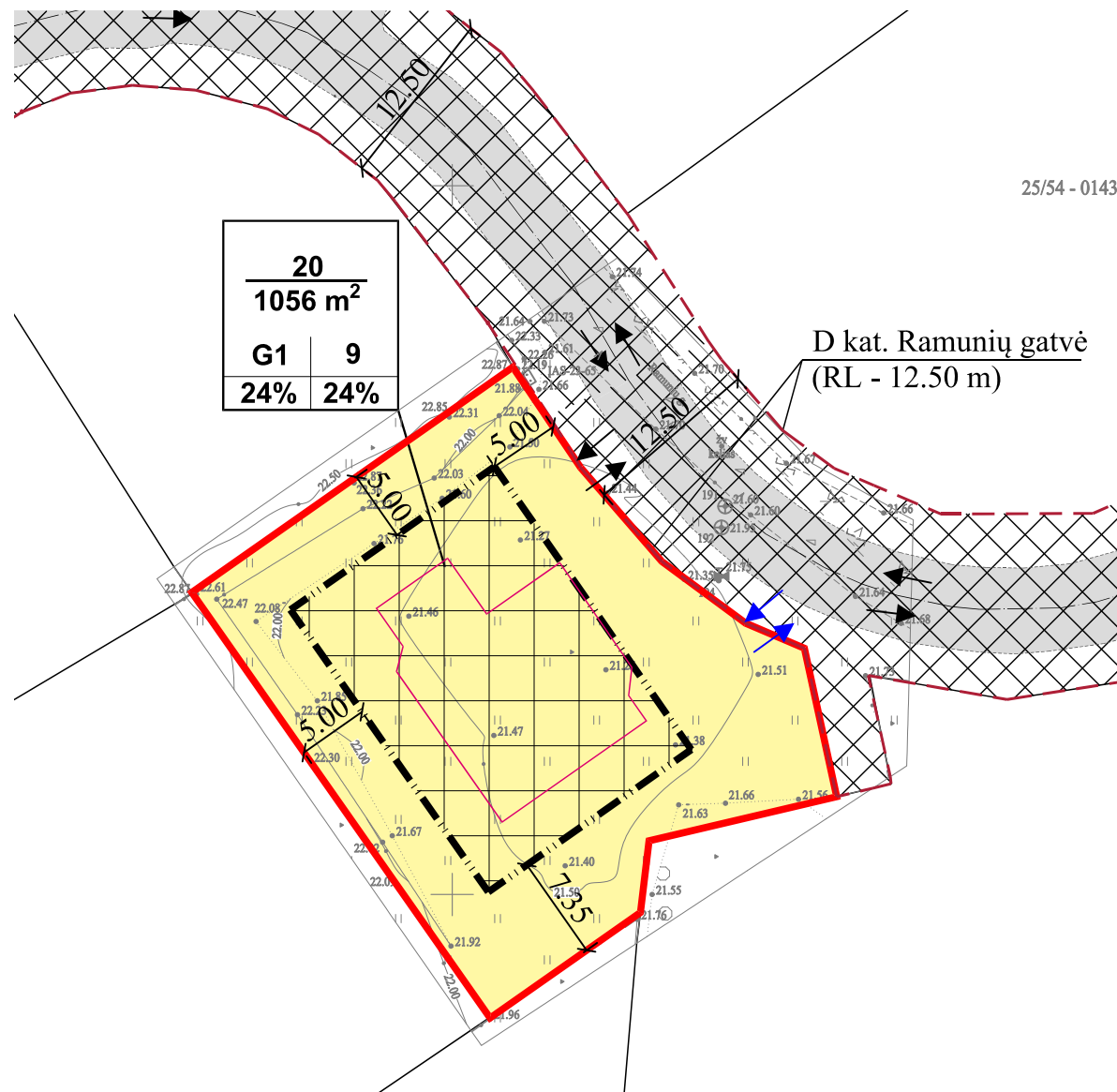
Savivaldybės meras

Arvydas Vaitkus



IŠTRAUKA IŠ ŽEMĖS SKLYPO NR. 442 BUVUSIAME RIMKŲ KAIME (KAD. NR. 2101/0029:85) DETALIOJO PLANO, PATVIRTINTO 2007-04-02 D. KLAIPĖDOS MIESTO SAVIVALDYBĖS ADMINISTRACIJOS DIREKTORIAUS ĮSAKYMU NR. AD1-704, SPRENDINIŲ BRĖŽINIO, PAGRINDINIO BRĖŽINIO SPRENDINIŲ

SITUACIJOS SCHEMA



Planuojama teritorija

Planuojama teritorija

TERITORIJOS NAUDOJIMO REGLAMENTAS
NUSTATYTAS GALIOJANČIU KOREGUOJAMU
DETALIUOJU PLANU (NEKEIČIAMAS)

- | | |
|-------------------------------|---|
| $\frac{n}{m}$ | n - žemės sklypo numeris;
m - žemės sklypo plotas m² |
| $\frac{1}{3}$ $\frac{2}{4}$ | 1 ŽEMĖS SKLYPO NAUDOJIMO BŪDAS IR POBŪDIS (BŪDAI/POBŪDŽIAI);
2 LEIDŽIAMASIS PASTATŲ AUKŠTIS (METRAIS);
3 LEIDŽIAMASIS ŽEMĖS SKLYPO UŽSTATYMO TANKIS PROCENTAIS;
4 LEIDŽIAMASIS SKLYPO UŽSTATYMO INTENSYVUMAS PROCENTAIS; |

SUTARTINIAI ŽYMĖJIMAI

G1	KITOS PASKIRTIES ŽEMĖ, VIENBUČIŲ IR DVIBUČIŲ GYVENAMŲJŲ PASTATŲ TERITORIJOS
	ESAMŲ SKLYPŲ RIBOS
	STATYBOS RIBA
	STATYBOS ZONA
	SUSISIEKIMO IR INŽINERINIŲ TINKLŲ KORIDORIŲ RIBOS
	ĮVAŽIAVIMAS-IŠVAŽIAVIMAS, EISMO KRYPTIS
	PAPILDOMAS PROJEKTUOJAMAS ĮVAŽIAVIMAS-IŠVAŽIAVIMAS
	SKLYPŲ GRETIMYBĖS
	GATVIŲ RAUDONOSIOS LINIJOS
	GATVĖS/KELIAI
	DVIBUČIO PASTATO VIETA

PLANAVIMO TIKSLAS:

Žemės sklypo Nr. 442 buvusiame Rimkų kaime (kad. Nr. 2101/0029:85) detaliojo plano, patvirtinto 2007-04-02 d. Klaipėdos miesto savivaldybės administracijos direktoriaus įsakymu Nr. AD1-704, sprendinių koregavimas žemės sklype (kad. Nr. 2101/0028:138) Ramunių g. 5, Klaipėda, koreguojant susisiekimo komunikacijų išdėstymo principus (numatant papildomą įvažiavimą/išvažiavimą į/iš sklypą).

SUSISIEKIMO KOMUNIKACIJŲ IŠDĖSTYMO PRINCIPŲ KOREGAVIMAS:

Planuojamas žemės sklypas yra kitos paskirties, gyvenamosios teritorijos mažaaukščių gyvenamųjų namų statybos, kuris skirtas vieno ar dviejų butų gyvenamosios paskirties pastatams su pagalbinio ūkio paskirties pastatais. Atsižvelgiant į žemės sklypo paskirtį, buvo parengtas techninis darbo projektas dvibučiui pastatui statyti, išduotas statybos leidimas Nr. LSNS-31-250527-00051. Ankstesniu parengtu, galiojančiu, detaliojo plano į planuojamą teritoriją buvo suprojektuotas vienas įvažiavimas/išvažiavimas iš D kategorijos Ramunių g. Numatant statyti dvibutį pastatą žemės sklype, atsirado poreikis koreguoti galiojančio detaliojo plano sprendinius, numatant papildomą įvažiavimą/išvažiavimą iš/j sklypą. Numatomi sprendiniai nesukels neigiamų padarinių gyvenimo ir aplinkos kokybei kituose gretimuose sklypuose, kadangi D kategorijos gatvėse nėra ribojami dešininiai posūkiai ir nuvažos, tad planuojamas papildomas įvažiavimas/išvažiavimas nepažeidžia jokių teisės normų. Detaliojo plano koregavimo sprendiniai nepažeidžia įstatymų ir kitų teisės aktų reikalavimų, aukštesnio lygmens kompleksinio ar specialiojo teritorijų planavimo dokumento sprendinių ir nesikeičia nustatytose pasekmės ar poveikis aplinkai. **Kiti 2007-04-02 d. Klaipėdos miesto savivaldybės administracijos direktoriaus įsakymu Nr. AD1-704 patvirtintu žemės sklypo Nr. 442 buvusiame Rimkų kaime (kad. Nr. 2101/0029:85), detaliojo plano suplanuoti užstatymo rodikliai ir kiti sprendiniai nekeičiami.**

PASTABA:

Aiškinamasis raštas yra neatsiejama šio brėžinio dalis.
Kiti, koreguojamo detaliojo plano sprendiniai nekeičiami.

Atestato Nr.	Projekto rengėjas:		PROJEKTAS:		
	MB "TAURENA"		ŽEMĖS SKLYPO NR. 442 BUVUSIAME RIMKŲ KAIME (KAD. NR. 2101/0029:85) DETALIOJO PLANO, PATVIRTINTO 2007-04-02 D. KLAIPĖDOS MIESTO SAVIVALDYBĖS ADMINISTRACIJOS DIREKTORIAUS ĮSAKYMU NR. AD1-704, SPRENDINIŲ KOREGAVIMAS ŽEMĖS SKLYPE (KAD. NR. 2101/0028:138) RAMUNIŲ G. 5, KLAIPĖDA		
TPV 0073	Direktorė	E. Gražulevičienė	BRĖŽINYS:		LAIDA
ETAPAS	PV	D. Orentienė	PAGRINDINIAI SPRENDINIAI, M1:500		0
PS	Projektuotoja	E. Gražulevičienė	BRĖŽINIO NUMERIS:	FORMATAS	LAPAS
	Klaipėdos miesto savivaldybės administracijos direktorius			2025-08-DPK-2	A3
				LAPŲ	1

**ŽEMĖS SKLYPO NR. 442 BUVUSIAME RIMKŲ KAIME (KAD. NR. 2101/0029:85)
DETALIOJO PLANO, PATVIRTINTO 2007-04-02 D. KLAIPĖDOS MIESTO SAVIVALDYBĖS
ADMINISTRACIJOS DIREKTORIAUS ĮSAKYMU NR. AD1-704, SPRENDINIŲ
KOREGAVIMAS ŽEMĖS SKLYPE (KAD. NR. 2101/0028:138) RAMUNIŲ G. 5, KLAIPĖDA,
VADOVAUJANTIS LR TERITORIJŲ PLANAVIMO ĮSTATYMO 28 STR. 9 D.**

AIŠKINAMASIS RAŠTAS

I. BENDRIEJI DUOMENYS

- Objektas:** Žemės sklypo Nr. 442 buvusiame Rimkų kaime (kad. Nr. 2101/0029:85) detaliojo plano, patvirtinto 2007-04-02 d. Klaipėdos miesto savivaldybės administracijos direktoriaus įsakymu Nr. AD1-704, sprendinių koregavimas žemės sklype (kad. Nr. 2101/0028:138) Ramunių g. 5, Klaipėda.
- Planavimo organizatorius:** Klaipėdos miesto savivaldybės administracijos direktorius, Liepų g. 11, Klaipėda, tel. (046) 396066, el. paštas info@klaipeda.lt, internetinė svetainė www.klaipeda.lt.
- Planavimo iniciatorius:** Juridinis asmuo.
- Rengėjas:** MB „Taurena“, įmonės kodas 305679825, adresas korespondencijai: Aušrinės g. 5B, Klemiškės II k., Klaipėdos r., LT-912899, tel. 0 638 69696, el. paštas mbtaurena@gmail.com, projekto vadovė Daiva Orentienė, teritorijų planavimo atestato Nr. TPV 0073.

II. PLANUOJAMOS TERITORIJOS DUOMENYS

- Planuojamos teritorijos geografinė padėtis:** Planuojama teritorija – žemės sklypas (kad. Nr. 2101/0028:138) Ramunių g. 5, Klaipėda, plotas - 0,1056 ha. Ši teritorija urbanizuota, vyrauja vienbučių ir dvibučiai gyvenamųjų namų pastatams skirti žemės sklypai. Planuojamas žemės sklypas šiaurės vakarinėje, pietinėje pusėje ribojasi su kitos paskirties vienbučių ir dvibučių gyvenamųjų pastatų teritorijos žemės sklypais, nuosavybės teise priklausančiais privatiems asmenims, pietrytinės pusės dalis ribojasi su laisva valstybine žeme, o šiaurės rytine puse - su inžinerinei infrastruktūrai skirtu žemės sklypu (Ramunių g.).
- Žemės sklypo kadastriniai duomenys:**

<i>Planuojamo sklypo kadastrinis Nr. 2101/0029:138</i>		
1.	Žemės sklypo adresas	Klaipėda, Ramunių g. 5
2.	Žemės sklypo kadastrinis Nr.	2101/0029:138
3.	Žemės sklypo unikalus Nr.	4400-1223-9880
4.	Žemės sklypo plotas	0.1056 ha
5.	Žemės ūkio naudmenų plotas	0.1056 ha
6.	iš jo: ariamos žemės plotas	0.1056 ha
7.	Nusausintos žemės plotas	0.1056 ha
8.	Daikto pagrindinė naudojimo paskirtis	Kita
9.	Žemės sklypo naudojimo būdas	Gyvenamosios teritorijos
10.	Žemės sklypo naudojimo pobūdis	Mažaaukščių gyvenamųjų namų statybos
11.	Žemės sklypo savininkas	Juridinis asmuo
13.	Valdymo forma	Nuosavybės teisė
14.	Servitutai	-
15.	Įregistruotos specialiosios naudojimo sąlygos:	Elektros tinklų apsaugos zonos (III skyrius, ketvirtasis skirsnis) – 0.0001 ha.

3. **Teritorijos užstatymas:** Vadovaujantis VĮ Registrų centro duomenimis, žemės sklype yra išduotas statybos leidimas dvibučiui pastatui.
4. **Želdiniai:** Planuojamoje teritorijoje saugomų želdinių nėra, teritorija prižiūrima, žolė pjaunama.

III. TIKSLINAMO TERITORIJŲ PLANAVIMO DOKUMENTO DUOMENYS

1. **Detaliuoju planu (žr. 1 pav.) planuojamai teritorijai nustatyti pagrindiniai teritorijos naudojimo reglamentai (nekeičiami):**

- 1.1. **Planuojamas žemės sklypas kadastrinis Nr. 2101/0029:138 (koreguojamame detaliajame plane projektinis Nr. 20)**

Žemės sklypo pagrindinė naudojimo paskirtis: Kita (KT);

Žemės sklypo naudojimo būdas: gyvenamoji teritorijos (G);

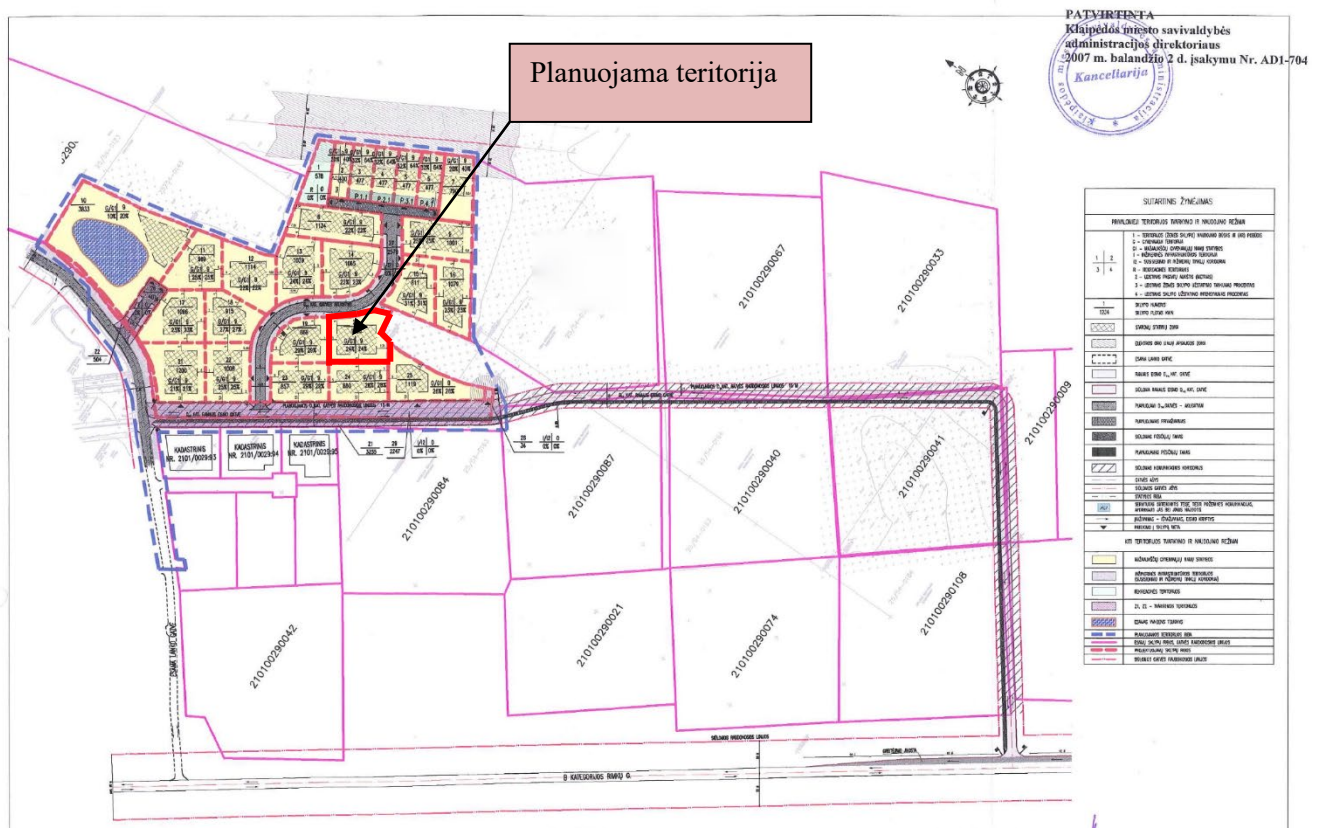
Žemės sklypo naudojimo pobūdis: mažaukščių gyvenamųjų namų statybos (G1);

Leistinas pastatų aukštis metrais: 9 m.;

Leistinas žemės sklypo užstatymo tankumas procentais: 24 %;

Leistinas žemės sklypo užstatymo intensyvumas procentais: 24 %.

1 pav. Ištrauka iš žemės sklypo Nr. 442 buvusiame Rimkų kaime (kad. Nr. 2101/0029:85) detaliuoju plano, patvirtinto 2007-04-02 d. Klaipėdos miesto savivaldybės administracijos direktoriaus įsakymu Nr. AD1-704, sprendinių brėžinio



IV. TERITORIJŲ PLANAVIMO DOKUMENTO KOREGAVIMO SPRENDINIAI

1. **Teisinis pagrindas:** vadovaujantis teritorijų planavimo įstatymo (aktuali redakcija nuo 2021-11-01 d.) 28 str. 9 punkto reikalavimais – savivaldybės administracijos direktoriaus sprendimu, pritarus raštu teritorijų planavimo komisijai, gali būti koreguojama detaliuosiuose planuose nustatyta statinių statybos zona, statybos riba ir statybos linija, inžinerinei ir socialinei infrastruktūrai reikalingų teritorijų ir (ar) komunikacinių koridorių ribos, konkretus pastatų ir viešųjų erdvių išdėstymas nekeičiant užstatymo tipo ir nemažinant šių erdvių ploto, automobilių stovėjimo vietų išdėstymas, apželdinama teritorijos dalis, planuojamos teritorijos aprūpinimo inžineriniais tinklais būdai ir susisiekimo komunikacijų išdėstymo principai, joms funkcionuoti reikalingų servitutų poreikis gali būti koreguojami šiuos teritorijų planavimo dokumentus tvirtinančio subjekto sprendimu.
2. **Planavimo tikslas:** Žemės sklypo Nr. 442 buvusiam Rimkų kaime (kad. Nr. 2101/0029:85) detaliojo plano, patvirtinto 2007-04-02 d. Klaipėdos miesto savivaldybės administracijos direktoriaus įsakymu Nr. AD1-704, sprendinių koregavimas žemės sklype (kad. Nr. 2101/0028:138) Ramunių g. 5, Klaipėda, koreguojant susisiekimo komunikacijų išdėstymo principus (numatant papildomą įvažiavimą/išvažiavimą į/iš sklypą).
3. **Susisiekimo komunikacijų išdėstymo principų koregavimas:** Planuojamas žemės sklypas yra kitos paskirties, gyvenamosios teritorijos mažaaukščių gyvenamųjų namų statybos, kuris skirtas vieno ar dviejų butų gyvenamosios paskirties pastatams su pagalbinio ūkio paskirties pastatais. Atsižvelgiant į žemės sklypo paskirtį, buvo parengtas techninis darbo projektas dvibučiui pastatui statyti, išduotas statybos leidimas Nr. LSNS-31-250527-00051. Ankstesniu parengtu, galiojančiu, detaliuoju planu į planuojamą teritoriją buvo suprojektuotas vienas įvažiavimas/išvažiavimas iš D kategorijos Ramunių g. Numatant statyti dvibutį pastatą žemės sklype, atsirado poreikis koreguoti galiojančio detaliojo plano sprendinius, numatant papildomą įvažiavimą/išvažiavimą iš/į sklypą. Numatomi sprendiniai nesukels neigiamų padarinių gyvenimo ir aplinkos kokybei kituose gretimuose sklypuose, kadangi D kategorijos gatvėse nėra ribojami dešininiai posūkiai ir nuvažos, tad planuojamas papildomas įvažiavimas/išvažiavimas nepažeidžia jokių teisės normų. Detaliojo plano koregavimo sprendiniai nepažeidžia įstatymų ir kitų teisės aktų reikalavimų, aukštesnio lygmens kompleksinio ar specialiojo teritorijų planavimo dokumento sprendinių ir nesikeičia nustatytos pasekmės ar poveikis aplinkai. Kiti 2007-04-02 d. Klaipėdos miesto savivaldybės administracijos direktoriaus įsakymu Nr. AD1-704 patvirtintu žemės sklypo Nr. 442 buvusiam Rimkų kaime (kad. Nr. 2101/0029:85), detaliuoju planu suplanuoti užstatymo rodikliai ir kiti sprendiniai nekeičiami.
4. **Želdiniai:** Planuojamoje teritorijoje saugomų želdinių nėra. Želdiniai sklypo ribose sprendžiami STR ir kitų teisės aktų nustatyta tvarka arba techninio projekto rengimo metu. Vadovaujantis LR AM 2007-12-21 įsakymu Nr. D1-694 „Dėl atskirųjų rekreacinės paskirties želdynų plotų normų ir priklausomųjų želdynų normų (plotų) nustatymo tvarkos aprašo patvirtinimo“, želdynų, vienbučių ir dvibučių gyvenamųjų namų statybos teritorijoje privalo būti ne mažiau kaip 25 % viso žemės sklypo ploto.
5. **Susisiekimas:** Susisiekimas esamas, koreguojamu detaliuoju planu suplanuotas, iš D kat. Ramunių g., kurios juostos plotis tarp raudonųjų linijų – 12.5 m. Atsižvelgiant į atsiradusį poreikį, numatomas papildomas įvažiavimas/išvažiavimas iš/į sklypą iš Ramunių gatvės. Automobilių parkavimas sprendžiamas sklypo ribose. Automobilių stovėjimo vietų skaičius nustatomas, vadovaujantis STR 2.06.04:2014 “Gatvės ir vietinės reikšmės keliai. Bendrieji reikalavimai” aktualia redakcija XIII skyriaus 30 lentelė. Tikslus automobilių stovėjimo vietų skaičius ir vietos sprendžiamos techninio darbo projekto metu, patvirtinus projektuojamo pastato rodiklius.
6. **Inžineriniai tinklai:** Inžinerinių tinklų projektavimas ar planuojamo užstatymo prijungimas prie inžinerinių tinklų, esant poreikiui, bus sprendžiamas statinio techninio darbo projekto

rengimo metu, gavus eksploatuojančių organizacijų technines sąlygas.

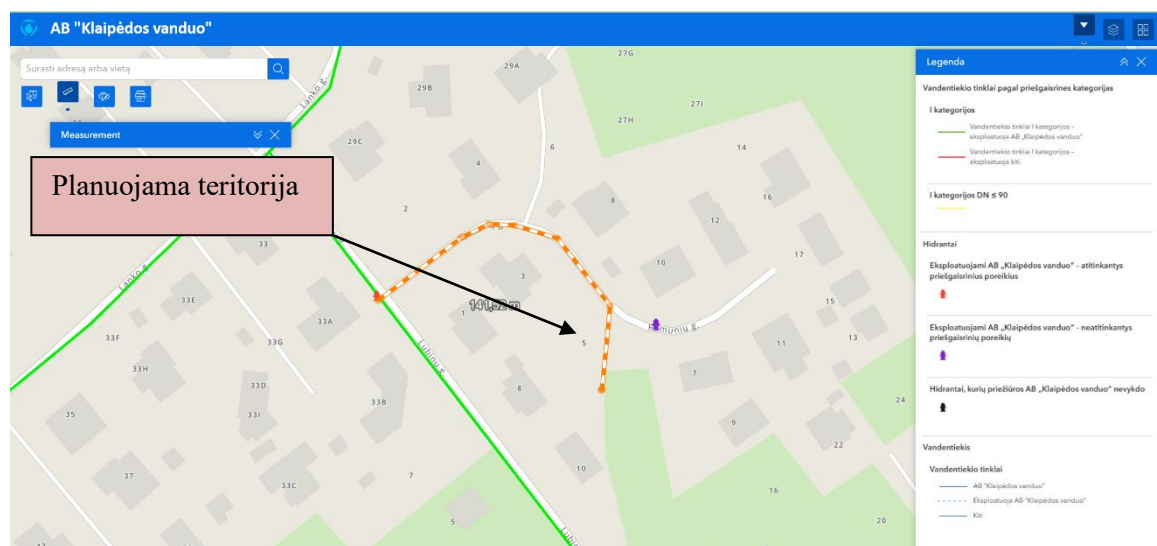
7. **Atliekų surinkimas ir tvarkymas:** Atliekos surenkamos į sklype stovinčius konteinerius, išvežamos pagal sutartis su atliekų tvarkytojais.
8. **Gaisrinė sauga:** Konkretūs priešgaisrinių atstumų tarp pastatų reikalavimai ir taikymo sąlygos išdėstyti Gaisrinės saugos pagrindiniuose reikalavimuose ir turi būti įgyvendinami rengiant statinių techninius projektus. Žemės sklype nauji statiniai projektuojami, statomi ir naudojami vadovaujantis Priešgaisrinės apsaugos ir gelbėjimo departamento prie VRM direktoriaus 2010-12-07 įsakymu Nr. 1-338, galiojančios suvestinės redakcijos „Gaisrinės saugos pagrindiniais reikalavimais“, „Bendrosiomis gaisrinės saugos taisyklėmis“ ir kitų gaisrinę saugą reglamentuojančių teisės aktų reikalavimais. Minimalūs atstumai tarp gretimuose žemės sklypuose statomų pastatų lauko sienų, priklausomai nuo jų atsparumo ugniai laipsnio ir gaisrinio skyriaus ploto, turi būti nustatomi vadovaujantis galiojančios suvestinės redakcijos „Gaisrinės saugos pagrindinių reikalavimų“ XIII skyriaus reikalavimais techninio darbo projekto metu. Gaisro plitimas į gretimus pastatus turi būti ribojamas užtikrinant saugius atstumus tarp pastatų lauko sienų arba planuojant ugniasienes (sprendžiama techninio darbo projekto rengimo metu). Minimalūs priešgaisriniai atstumai tarp pastatų atsižvelgiant į jų atsparumo ugniai laipsnį pateikiami lentelėje.

Minimalūs priešgaisriniai atstumai tarp pastatų atsižvelgiant į jų atsparumo ugniai laipsnį

Pastato atsparumo ugniai laipsnis	Atstumas (m) iki gretimų pastatų, kurių atsparumo ugniai laipsnis		
	I	II	III
I	6	8	10
II	8	8	10
III	10	10	15

Gaisro atveju vanduo bus imamas iš AB „Klaipėdos vanduo“ eksploatuojamo hidranto, esančio Lubinų gatvėje (~140 m atstumas iki tolimiausio taško) (žr. 2 pav.) arba iš great sklypo esančio hidranto ramunių gatvėje. Šie sprendiniai tikslinami techninio darbo projekto rengimo metu. Artimiausias priešgaisrinių gelbėjimo pajėgų padalinys (gaisrinė stotis) nutolęs ~ 9 km atstumu nuo planuojamos teritorijos, adresu Trilapio g. 12, Klaipėda.

2 pav. Ištrauka iš AB „Klaipėdos vanduo“ hidrantų žemėlapis



Projekto vadovė

Daiva Orentienė

DETALŪS METADUOMENYS

Dokumento sudarytojas (-ai)	Klaipėdos miesto savivaldybė 188710823, Liepų g. 11, LT-91502, Klaipėda
Dokumento pavadinimas (antraštė)	DĖL ŽEMĖS SKLYPO NR. 442 BUVUSIAME RIMKŲ KAIME (KADASTRINIS NR. 2101/00029:85) DETALIOJO PLANO KOREGAVIMO PATVIRTINIMO
Dokumento registracijos data ir numeris	2025-12-01 Nr. M-1447
Dokumento gavimo data ir dokumento gavimo registracijos numeris	–
Dokumento specifikacijos identifikavimo žymuo	ADOC-V1.0
Parašo paskirtis	Pasirašymas
Parašą sukūrusio asmens vardas, pavardė ir pareigos	Arvydas Vaitkus, Meras, MERAS
Sertifikatas išduotas	ARVYDAS VAITKUS LT
Parašo sukūrimo data ir laikas	2025-11-28 15:41:39 (GMT+02:00)
Parašo formatas	XAdES-X-L
Laiko žymoje nurodytas laikas	2025-11-28 15:41:40 (GMT+02:00)
Informacija apie sertifikavimo paslaugų teikėją	RCSC IssuingCA-2, VI Registru Centras - i.k. 124110246 LT
Sertifikato galiojimo laikas	2025-04-25 15:12:19 – 2027-04-25 15:12:19
Informacija apie būdus, naudotus metaduomenų vientisumui užtikrinti	"Registravimas" paskirties metaduomenų vientisumas užtikrintas naudojant "RCSC IssuingCA-2, VI Registru Centras - i.k. 124110246 LT" išduotą sertifikatą "Dokumentų valdymo sistema Avilys, Klaipėdos miesto savivaldybės administracija, į.k. 188710823 LT", sertifikatas galioja nuo 2024-12-18 09:57:58 iki 2027-12-18 09:57:58
Pagrindinio dokumento priedų skaičius	2
Pagrindinio dokumento priedamų dokumentų skaičius	–
Priedamo dokumento sudarytojas (-ai)	–
Priedamo dokumento pavadinimas (antraštė)	–
Priedamo dokumento registracijos data ir numeris	–
Programinės įrangos, kuria naudojantis sudarytas elektroninis dokumentas, pavadinimas	Dokumentų valdymo sistema Avilys, versija 3.5.78.2
Informacija apie elektroninio dokumento ir elektroninio (-ių) parašo (-ų) tikrinimą (tikrinimo data)	Atitinka specifikacijos keliamus reikalavimus. Visi dokumente esantys elektroniniai parašai galioja (2025-12-01 08:24:30)
Paieškos nuoroda	–
Papildomi metaduomenys	Nuorašą suformavo 2025-12-01 08:24:31 Dokumentų valdymo sistema Avilys