

## KLAIPĖDOS MIESTO SAVIVALDYBĖS TARYBA

### SPRENDIMAS

#### DĖL VALSTYBINĖS ŽEMĖS SKLYPO K. DONELAIČIO G. 19, KLAIPĖDOJE, DALIŲ PLANO PATVIRTINIMO IR DALIŲ NUSTATYMO

2026 m. sausio 5 d. Nr. T1-13

Klaipėda

Vadovaudamasi Lietuvos Respublikos vietos savivaldos įstatymo 15 straipsnio 2 dalies 20 punktu, Lietuvos Respublikos žemės įstatymo 7 straipsnio 1 dalies 2 punktu, Kitos paskirties valstybinės žemės sklypų pardavimo ir nuomos taisyklių, patvirtintų Lietuvos Respublikos Vyriausybės 1999 m. kovo 9 d. nutarimu Nr. 260 „Dėl Kitos paskirties valstybinės žemės sklypų pardavimo ir nuomos taisyklių patvirtinimo“, 12.3 papunkčiu, Kitos paskirties valstybinės žemės sklypų, parduodamų ar išnuomojamų ne aukciono būdu, administravimo metodikos, patvirtintos Lietuvos Respublikos aplinkos ministro 2024 m. liepos 19 d. įsakymu Nr. D1-247 „Dėl Kitos paskirties valstybinės žemės sklypų, parduodamų ar išnuomojamų ne aukciono būdu, administravimo metodikos patvirtinimo“, 21 punktu ir atsižvelgdama į UAB „Tilžės turgus“ prašymą, Klaipėdos miesto savivaldybės taryba n u s p r e n d ž i a:

1. Patvirtinti MB „Pamatuosiu“ projektuotojo Ž. D. 2025-09-29 parengtą 0,1638 ha ploto valstybinės žemės sklypo (kadastro Nr. 2101/0003:17, unikalus Nr. 2101-0003-0017), esančio K. Donelaičio g. 19, Klaipėdoje, dalių planą, kuriame išskirtos kiekvienam savarankiškai funkcionuojančiam statiniui eksploatuoti reikalingos žemės sklypo dalys ir nustatytas šių dalių plotas (priedas).

2. Nustatyti 0,1638 ha ploto kitos paskirties valstybinės žemės sklypo K. Donelaičio g. 19, Klaipėdoje, dalių dydžius, reikalingus kiekvienam savarankiškai funkcionuojančiam statiniui eksploatuoti:

2.1. pastatui – administraciniam, unikalus Nr. 2190-0006-6034, – 0,0157 ha žemės sklypo dalį, susidedančią iš 0,0129 ha ploto atskirai naudojamos dalies, žemės sklypo plane pažymėtos indeksu C, 0,0028 ha ploto bendrai naudojamos dalies, žemės sklypo plane pažymėtos indeksu E;

2.2. pastatui – administraciniam pastatui su gyvenamosiomis patalpomis, unikalus Nr. 2190-0006-6023, – 0,0322 ha žemės sklypo dalį, susidedančią iš 0,0240 ha ploto atskirai naudojamos dalies, žemės sklypo plane pažymėtos indeksu B, 0,0082 ha ploto bendrai naudojamos dalies, žemės sklypo plane pažymėtos indeksu E;

2.3. pastatui – administraciniam pastatui su gyvenamosiomis patalpomis, unikalus Nr. 2190-0006-6012, – 0,1159 ha žemės sklypo dalį, susidedančią iš 0,0957 ha ploto atskirai naudojamos dalies, žemės sklypo plane pažymėtos indeksu A, 0,0202 ha ploto bendrai naudojamos dalies, žemės sklypo plane pažymėtos indeksu E.

Šis sprendimas gali būti skundžiamas Klaipėdos apylinkės teismo Klaipėdos miesto rūmams (S. Daukanto g. 8, Klaipėda) Lietuvos Respublikos civilinio proceso kodekso nustatyta tvarka.

Savivaldybės meras

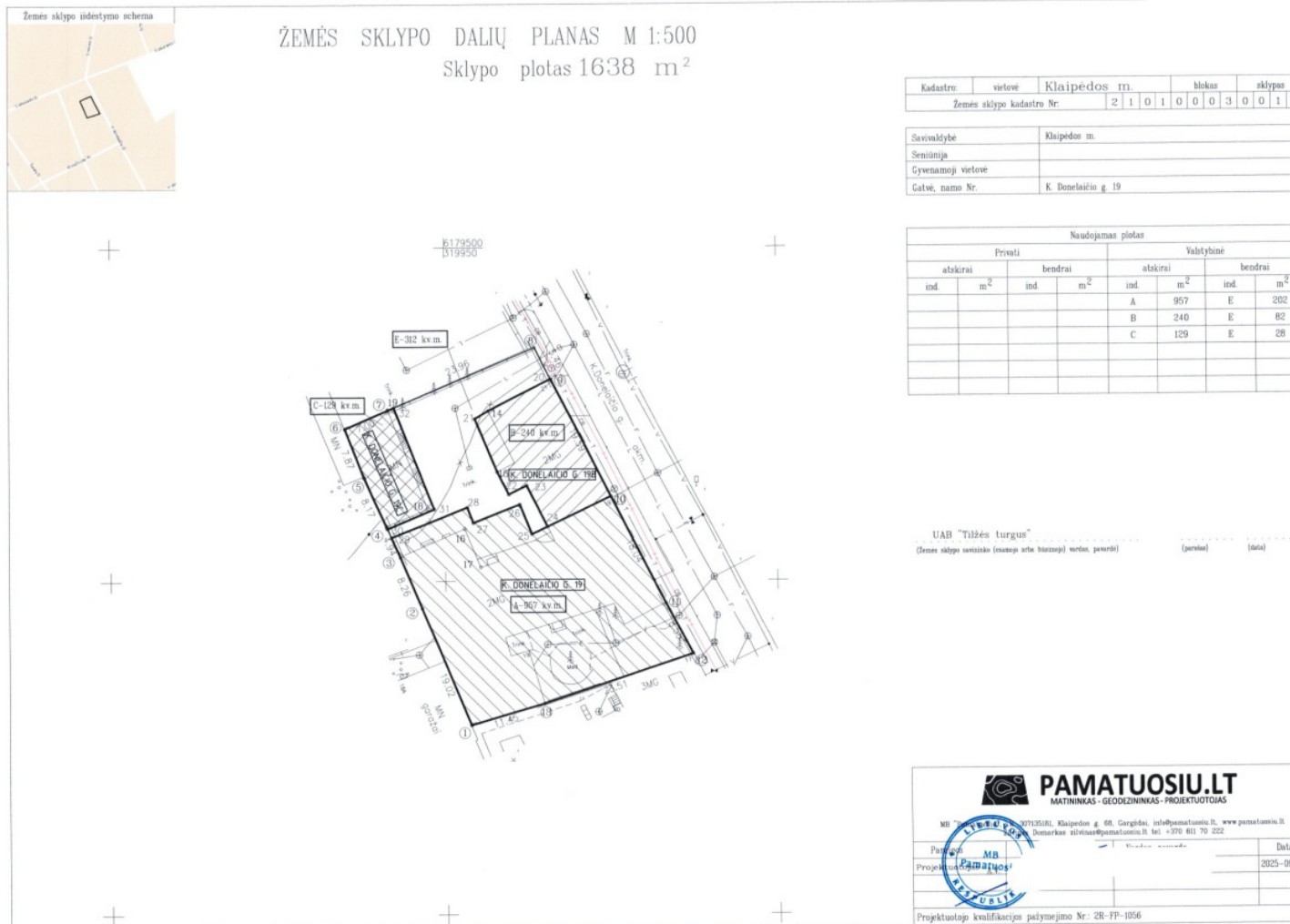
Teikėjas – Savivaldybės meras

Arvydas Vaitkus

Parengė  
Žemėtvarkos skyriaus vyriausioji specialistė

Irma Anučauskienė, tel. 44 55 21  
2025-12-04

Klaipėdos miesto savivaldybės tarybos  
2026 m. sausio 5 d. sprendimo Nr. T1-13  
priedas



## ŽEMĖS SKLYPO PLANAS M 1:500

Sklypo plotas 1638 m<sup>2</sup>

Žemės sklypo kadastro Nr. 2 1 0 1 0 0 0 3 0 0 1 7

## KOORDINAČIŲ ŽINIARAŠTIS

Koordinacijų sistema LKS-94							
Taško Nr.	Kodas	X	Y	Taško Nr.	Kodas	X	Y
1	R	6179428.43	319953.76				
2	R	6179445.98	319946.43				
3	R	6179453.60	319943.24				
4	R	6179458.11	319941.22				
5	R	6179465.57	319937.90				
6	R	6179472.90	319935.03				
7	R	6179475.64	319941.47				
8	R	6179484.97	319963.54				
9	R	6179480.09	319965.99				
10	R	6179482.64	319974.89				
11	R	6179446.58	319983.11				
12	R	6179439.01	319987.05				
13	R	6179431.64	319964.75				
14	NK	6179475.51	319956.59				
15	NK	6179466.35	319957.90				
16	NK	6179457.86	319952.94				
17	NK	6179452.07	319955.30				
18	NK	6179460.80	319947.37				
19	NK	6179475.73	319941.47				
20	r	6179480.26	319965.91				
21	r	6179474.33	319954.54				
22	r	6179482.96	319959.63				
23	r	6179484.28	319962.25				
24	r	6179458.12	319965.36				
25	r	6179457.00	319962.99				
26	r	6179461.45	319961.24				
27	r	6179458.71	319954.26				
28	r	6179481.04	319953.54				
29	r	6179456.55	319941.82				
30	r	6179457.85	319941.34				
31	r	6179460.79	319948.33				
32	r	6179476.03	319942.36				

Žemės sklypo centro koordinatės		Darbo LitPOS laikas	
Koordinacijų sistema	Koordinatės X/Y	Data	
Valstybinė LKS-1994	X=6179456 Y=319960	Prisijungta	
		Aisijungta	

Žiniaraštį sudarė	2R-PP-1056 (kvalifikacijos patvirtinimo Nr.)	2025-09-29 (data)
-------------------	---	----------------------

Štrauka ir Lietuvos Respublikos administracinių nusidėjimų kodeksu:

112 straipsnis. Nuolatinių žemėnaudos riboženkių sunaikinimas arba sugadinimas užtraukia baudą nuo septyniaisdešimt iki vieno simto keturiasdešimt eurų.

**AIŠKINAMASIS RAŠTAS**  
**PRIE SAVIVALDYBĖS TARYBOS SPRENDIMO „DĖL VALSTYBINĖS ŽEMĖS SKLYPO**  
**K. DONELAIČIO G. 19, KLAIPĖDOJE, DALIŲ PLANO PATVIRTINIMO IR DALIŲ**  
**NUSTATYMO“ PROJEKTO**

**1. Parengto projekto tikslai ir uždaviniai.**

Šio sprendimo projekto tikslas – patvirtinti MB „Pamatuosiu“ projektuotojo Ž. D. 2025-09-29 parengtą 0,1638 ha ploto valstybinės žemės sklypo (kadastro Nr. 2101/0003:17, unikalus Nr. 2101-0003-0017), esančio K. Donelaičio g. 19, Klaipėdoje, dalių planą, kuriame išskirtos kiekvienam savarankiškai funkcionuojančiam statiniui eksploatuoti reikalingos žemės sklypo dalys ir nustatytas šių dalių plotas ir nustatyti 0,1638 ha ploto kitos paskirties valstybinės žemės sklypo K. Donelaičio g. 19, Klaipėdoje, dalių dydžius, reikalingus kiekvienam savarankiškai funkcionuojančiam statiniui eksploatuoti.

**2. Projekte aptartų klausimų teisinis reglamentavimas.**

Lietuvos Respublikos vietos savivaldos įstatymo 15 straipsnio 2 dalies 20 punkte nustatyta, kad išimtinė savivaldybės tarybos funkcija - sprendimų dėl savivaldybei patikėjimo teise perduotos valstybinės žemės valdymo, naudojimo ir disponavimo ja, išskyrus šio įstatymo 27 straipsnio 2 dalies 29 punkte nurodytus sutikimus ir sprendimus, ir sprendimų dėl sutikimo perimti kitą valstybės turtą savivaldybės nuosavybėn priėmimas.

Žemės įstatymo 7 straipsnio 1 dalies 2 punkte nurodyta, kad valstybinės žemės patikėjimo teisės subjektai (patikėtiniai) yra savivaldybės – savivaldybės teritorijoje esančių miestų ir miestelių teritorijų ribose valstybinės žemės, perduotos Vyriausybės nutarimu, išskyrus žemę, kuri šio ir kitų įstatymų nustatyta tvarka patikėjimo teise perduota kitiems subjektams, ir valstybinės žemės, perduotos savivaldybėms patikėjimo teise Vyriausybės nustatyta tvarka šio straipsnio 2 dalyje nurodytoms reikmėms ar kitų įstatymų nustatytais atvejais ir sąlygomis šio straipsnio 3 dalyje nurodytoms reikmėms, taip pat valstybinės miško žemės sklypų, perduotų savivaldybėms patikėjimo teise Vyriausybės nutarimais šio straipsnio 5 dalyje nustatyta tvarka ir sąlygomis.

Kitos paskirties valstybinės žemės sklypų pardavimo ir nuomos taisyklių, patvirtintų Lietuvos Respublikos Vyriausybės 1999 m. kovo 9 d. nutarimu Nr. 260 „Dėl kitos paskirties valstybinės žemės sklypų pardavimo ir nuomos taisyklių patvirtinimo“ (toliau – Taisyklės) 12.3 papunktyje nurodyta, kad kai pagal teritorijų planavimo dokumentą ar žemės valdos projektą keliems savarankiškai funkcionuojantiems statiniams ar įrenginiams su priklausiniais, Nekilnojamojo turto registre įregistruotiems atskirais objektais (pagrindiniais daiktais), eksploatuoti formuojamas (suformuotas) vienas valstybinės žemės sklypas, Aplinkos ministro nustatyta tvarka rengiamame (parengtame) žemės sklypo plane išskiriamos kiekvienam savarankiškai funkcionuojančiam statiniui ar įrenginiui su priklausiniais eksploatuoti reikalingos žemės sklypo dalys ir nustatomas šių dalių plotas, išskyrus atvejus, kai žemės sklypo dalių, kurių reikia statiniui ar įrenginiui su priklausiniais eksploatuoti, plotas nustatytas teritorijų planavimo dokumente ar žemės valdos projekte..

Kitos paskirties valstybinės žemės sklypų, parduodamų ar išnuomojamų ne aukciono būdu, administravimo metodikos, patvirtintos Lietuvos Respublikos aplinkos ministro 2024 m. liepos 19 d. įsakymu Nr. D1-247 „Dėl Kitos paskirties valstybinės žemės sklypų, parduodamų ar išnuomojamų ne aukciono būdu, administravimo metodikos patvirtinimo“ 21 punkte nurodyta, kad Taisyklėse nurodytas valstybinės žemės sklypo patikėtinis per 20 darbo dienų nuo pateikimo įvertina jam pateiktą žemės sklypo dalių planą ir jame nurodytus sprendinius: ar žemės sklypo dalys ir, jei poreikis yra, – bendrojo naudojimo plotas, atitinka Metodikos 15 punkte nurodytus kriterijus; ar nepažeidžiami žemės sklypo teisėtų naudotojų teisės ir teisėti interesai bei viešasis interesas; ar pateiktas žemės sklypo dalių planas atitinka Metodikos 17–18 punktų reikalavimus; įvertina, ar

pagrįstos Metodikos 19 punkte nurodytų asmenų atsisakymo derinti sprendinius dėl valstybinės žemės sklypo dalių priežastys, ar pagrįstos neatsižvelgimo į Metodikos 20 punkte nurodytų asmenų pateiktas pastabas ir pasiūlymus priežastys.

Žemės sklypo dalių planas tvirtinamas valstybinės žemės sklypo patikėtinio administraciniu sprendimu, kuris pateikiamas Metodikos 19.1, 19.3 papunkčiuose ir 20 punkte nurodytiems asmenims Metodikos 20 punkte nustatytais būdais. Jei valstybinės žemės patikėtinis atsisako tvirtinti jam pateiktą žemės sklypo dalių planą, jis privalo atsisakymą išsamiai pagrįsti priimtame administraciniame sprendime. Administraciniame sprendime nurodoma jo apskundimo tvarka.

Jei valstybinės žemės sklypą patikėjimo teise valdo daugiau kaip vienas valstybinės žemės patikėtinis, žemės sklypo dalių planas šio punkto nustatyta tvarka tvirtinamas visų valstybinės žemės patikėtinių administraciniais sprendimais.

Jei patvirtinus žemės sklypo dalių planą pasikeičia valstybinės žemės sklypo (jo dalies) patikėtinis, ankstesnio patikėtinio patvirtinti žemės sklypo dalių plano sprendiniai privalomi naujam patikėtiniui, išskyrus atvejus, kai sumažėja statinių ar įrenginių, kurioms išskirtos dalys, jų išsidėstymas sklype arba žemės sklypas pertvarkomas ir pasikeičia jo ribos.

### **3. Siūlomos naujos teisinio reglamentavimo nuostatos ir laukiami rezultatai.**

Klaipėdos miesto savivaldybė patikėjimo teise valdo 0,1638 ha kitos paskirties valstybinės žemės sklypą (kadastro Nr. 2101/0003:17, unikalus Nr. 2101-0003-0017), esantį K. Donelaičio g. 19, Klaipėdoje.

UAB „Tilžės turgus“ Klaipėdos miesto savivaldybei pateikė prašymą patvirtinti žemės sklypo dalių planą, kurį parengė MB „Pamatuosiu“ projektuotojas Ž. D..

Aukščiau minėtas žemės sklypo dalių planas suderintas su Nacionaline žemės tarnyba prie Aplinkos ministerijos ir patikrintas Klaipėdos miesto savivaldybės administracijos Urbanistikos ir architektūros departamento Žemėtvarkos skyriuje.

Atsižvelgdami į tai, kad valstybinės žemės sklype K. Donelaičio g. 19, Klaipėdoje, yra keletas savarankiškai funkcionuojančių statinių siūlome patvirtinti MB „Pamatuosiu“ projektuotojo Ž. D. 2025-09-29 parengtą 0,1638 ha ploto valstybinės žemės sklypo, esančio K. Donelaičio g. 19, Klaipėdoje, dalių planą, kuriame išskirtos kiekvienam savarankiškai funkcionuojančiam statiniui eksploatuoti reikalingos žemės sklypo dalys ir nustatytas šių dalių plotas ir nustatyti 0,1638 ha ploto kitos paskirties valstybinės žemės sklypo K. Donelaičio g. 19, Klaipėdoje, dalies dydžius, reikalingus kiekvienam savarankiškai funkcionuojančiam statiniui eksploatuoti.

Pritarus šio sprendimo projektui bus realizuotos valstybinės žemės sklypo nuomininko teisės ir teisėti lūkesčiai.

### **4. Numatomo teisinio reguliavimo poveikio vertinimas.**

Įgyvendinant šį sprendimą neigiamų pasekmių nenumatoma, teigiamos pasekmės – užtikrinamas racionalus ir tinkamas valstybinės žemės naudojimas ir valdymas.

### **5. Projektui įgyvendinti reikalingas kitų teisės aktų keitimas, naujų teisės aktų priėmimas.**

Sprendimui įgyvendinti kitų teisės aktų priėmimas nereikalingas.

### **6. Biudžeto lėšų poreikis projektui įgyvendinti, lėšų sutaupymo galimybės įgyvendinant projektą, finansavimo šaltiniai.**

Sprendimui įgyvendinti biudžeto lėšų poreikio nėra.

### **7. Sprendimo projekto rengimo metu atlikti vertinimai ir išvados, konsultavimosi su visuomene metu gauti pasiūlymai ir jų motyvuotas vertinimas.**

Sprendimo rengimo metu atskiri vertinimai nebuvo atliekami. Atsižvelgiant į sprendimo pobūdį konsultavimasis su visuomene nėra atliekamas.

### **8. Kiti sprendimui priimti reikalingi pagrindimai, skaičiavimai ir paaiškinimai. Nėra.**

PRIDEDAMA:

1. Nacionalinės žemės tarnybos prie Aplinkos ministerijos 2025-10-23 raštas Nr. 1SD-119359-(15.4.48 Mr.) „Dėl žemės sklypo plano derinimo“, 4 lapai.
2. Teisės aktai, 2 lapai.

Žemėtvarkos skyriaus vedėja

Raimonda Gružienė



## NACIONALINĖ ŽEMĖS TARNYBA PRIE APLINKOS MINISTERIJOS

MB „Pamatuosiu“  
Klaipėdos g. 68, Gargždai, LT-96122 Klai-  
pėdos r.  
info@pamauosiu.lt

2025-\_\_\_\_\_ Nr. 1SD- -(15.4.48 Mr.)  
Į 2025-10-01 Nr. \_\_\_\_\_

### DĖL ŽEMĖS SKLYPO (kad. Nr. 2101/0003:17) PLANO DERINIMO

Nacionalinės žemės tarnybos prie Aplinkos ministerijos Klaipėdos apygardos žemės tvarkymo ir administravimo skyriuje (toliau –Skyrius) 2025 m. spalio 01 d., gautas Jūsų prašymas suderinti žemės sklypo dalių planą (kad. Nr. 2101/0003:17), esantį K. Donelaičio g. 19. Klaipėdos mieste.

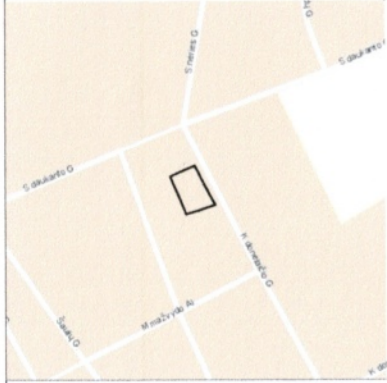
Skyrius išnagrinėjo pateiktus dokumentus dėl Žemės sklypo (kadastru Nr. 2101/0003:17), esančio K. Donelaičio g. 19. Klaipėdos mieste, ir atsakydami neprieštarujame Žemės sklypo dalių nustatymui pagal MB „Pamatuosiu“ (į. k. 307135181) projektuotojo kvalifikacijos pažymėjimo Nr. 2R-FP-1056, parengtą žemės sklypo dalių planą M1:500 (pridedama), jeigu tai nepažeis trečiųjų asmenų interesų.

Šis atsakymas gali būti skundžiamas Nacionalinės žemės tarnybos prie Aplinkos ministerijos direktoriui Išankstinio ginčų nagrinėjimo Nacionalinėje žemės tarnyboje prie Aplinkos ministerijos ne teismo tvarka taisyklių, patvirtintų Nacionalinės žemės tarnybos prie Aplinkos ministerijos direktoriaus 2024 m. gegužės 10 d. įsakymu Nr. 1P-139-(1.1 E.) „Dėl Išankstinio ginčų nagrinėjimo Nacionalinėje žemės tarnyboje prie Aplinkos ministerijos ne teismo tvarka taisyklių patvirtinimo“, nustatyta tvarka.

PRIDEDAMA. Žemės sklypo dalių planas M 1:500, 2 lapai.

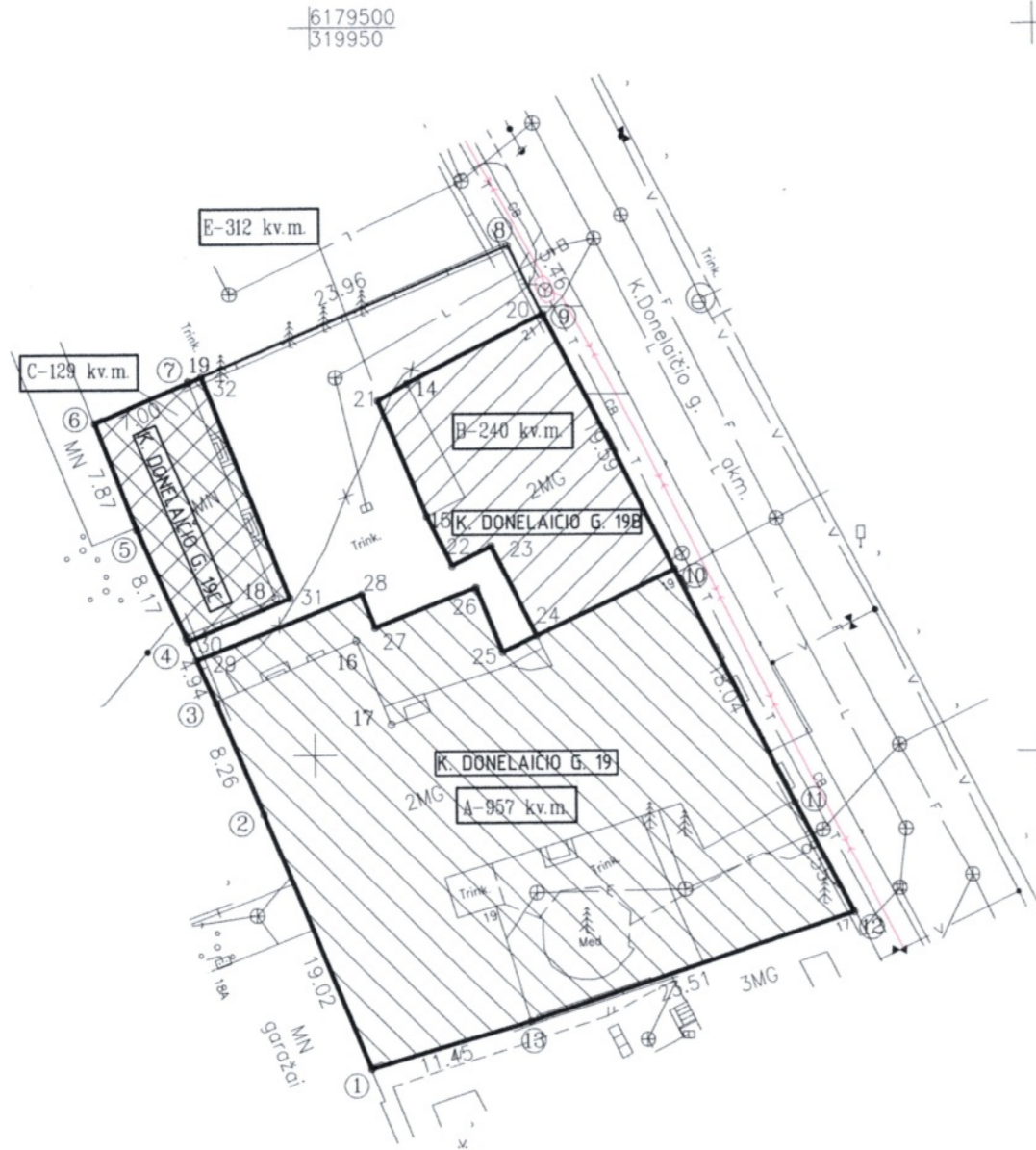
Klaipėdos apygardos žemės  
tvarkymo ir administravimo  
skyriaus vyresnysis patarėjas

Žemės sklypo išdėstymo schema



# ŽEMĖS SKLYPO DALIŲ PLANAS M 1:500

Sklypo plotas 1638 m<sup>2</sup>




Kadastro:	vietovė	Klaipėdos m.	blokas	sklypas
Žemės sklypo kadastro Nr.			2 1 0 1 0 0 0 3 0 0 1 7	

Savivaldybė	Klaipėdos m.
Seniūnija	
Gyvenamoji vietovė	
Gatvė, namo Nr.	K. Donelaičio g. 19

Naudojamas plotas							
Privati				Valstybinė			
atskirai		bendrai		atskirai		bendrai	
ind.	m <sup>2</sup>	ind.	m <sup>2</sup>	ind.	m <sup>2</sup>	ind.	m <sup>2</sup>
				A	957	E	202
				B	240	E	82
				C	129	E	28

UAB "Tilžės turgus" .....  
 (Žemės sklypo savininko (esamojo arba būsimąjo) vardas, pavardė) ..... (parašas) ..... (data)



## PAMATUOSIU.LT

MATININKAS - GEODEZININKAS - PROJEKTUOTOJAS

MB "Pamatuosiu" UAB, 307135181, Klaipėdos g. 68, Gargždai, info@pamatuosiu.lt, www.pamatuosiu.lt  
 P. Domarkas, Domarkas.zilvinas@pamatuosiu.lt tel. +370 611 70 222

Paršius	MB	Domarkas	Vardas, pavardė	Data
Projektuotojas	Pamatuosiu			2025-09-29
Projektuotojo kvalifikacijos pažymėjimo Nr.: 2R-FP-1056				

ŽEMĖS SKLYPO PLANAS M 1:500

Sklypo plotas 1638 m<sup>2</sup>

Žemės sklypo kadastro Nr. 2 1 0 1 0 0 0 3 0 0 1 7

KOORDINAČIŲ ŽINIARAŠTIS

Koordinacijų sistema LKS-94							
Taško Nr.	Kodas	X	Y	Taško Nr.	Kodas	X	Y
1	R	6179428.43	319953.76				
2	R	6179445.98	319946.43				
3	R	6179453.60	319943.24				
4	R	6179458.11	319941.22				
5	R	6179465.57	319937.90				
6	R	6179472.90	319935.03				
7	R	6179475.64	319941.47				
8	R	6179484.97	319963.54				
9	R	6179480.09	319965.99				
10	R	6179462.64	319974.89				
11	R	6179446.58	319983.11				
12	R	6179439.01	319987.08				
13	R	6179431.64	319964.75				
14	NK	6179475.51	319956.59				
15	NK	6179466.35	319957.90				
16	NK	6179457.86	319952.94				
17	NK	6179452.07	319955.30				
18	NK	6179460.80	319947.37				
19	NK	6179475.73	319941.47				
20	r	6179480.26	319965.91				
21	r	6179474.33	319954.54				
22	r	6179462.96	319959.63				
23	r	6179464.28	319962.25				
24	r	6179458.12	319965.36				
25	r	6179457.00	319962.99				
26	r	6179461.45	319961.24				
27	r	6179458.71	319954.26				
28	r	6179461.04	319953.34				
29	r	6179456.55	319941.92				
30	r	6179457.85	319941.34				
31	r	6179460.78	319948.33				
32	r	6179476.03	319942.38				
Žemės sklypo centro koordinatės				Darbo LitPOS laikas			
Koordinacijų sistema		Koordinatės X/Y		Data			
Valstybinė		X=6179456		Prisijungta			
LKS-1994		Y=319960		Atsijungta			
Žiniaraštį sudarė							
..... (parašas)		..... (vardas ir pavardė)		2R-FP-1056 (kvalifikacijos pažymėjimo Nr.)		. 2025-09-29 (data)	

Ištrauka ir Lietuvos Respublikos administracinių nusižengimų kodekso:

112 straipsnis. Nuolatinių žemėnaudos riboženklų sunaikinimas arba sugadinimas užtraukia baudą nuo septyniasdešimt iki vieno šimto keturiasdešimt eurų.

**DETALŪS METADUOMENYS**

<b>Dokumento sudarytojas (-ai)</b>	Nacionalinė žemės tarnyba 188704927, Gedimino pr. 19, LT-01103 Vilnius
<b>Dokumento pavadinimas (antraštė)</b>	DĖL ŽEMĖS SKLYPO DALIŲ PLANO SUDERINIMO K. DONELAIČIO G., KLAIPĖDA
<b>Dokumento registracijos data ir numeris</b>	2025-10-23 Nr. 1SD-119359-(15.4.48 Mr.)
<b>Dokumento gavimo data ir dokumento gavimo registracijos numeris</b>	–
<b>Dokumento specifikacijos identifikavimo žymuo</b>	ADOC-V1.0
<b>Parašo paskirtis</b>	Pasirašymas
<b>Parašą sukūrusio asmens vardas, pavardė ir pareigos</b>	, Klaipėdos apygardos žemės tvarkymo ir administravimo skyriaus vyresnysis patarėjas, Klaipėdos apygardos žemės tvarkymo ir administravimo skyrius I
<b>Sertifikatas išduotas</b>	
<b>Parašo sukūrimo data ir laikas</b>	2025-10-23 15:55:07 (GMT+03:00)
<b>Parašo formatas</b>	XAdES-T
<b>Laiko žymoje nurodytas laikas</b>	2025-10-23 15:55:11 (GMT+03:00)
<b>Informacija apie sertifikavimo paslaugų teikėją</b>	ADIC CA ECC, Asmens dokumentu israsymo centras prie LR VRM LT
<b>Sertifikato galiojimo laikas</b>	2024-06-20 12:52:05 – 2028-06-19 12:52:05
<b>Informacija apie būdus, naudotus metaduomenų vientisumui užtikrinti</b>	"Registravimas" paskirties metaduomenų vientisumas užtikrintas naudojant "RCSC IssuingCA, VI Registru centras - i.k. 124110246 LT" išduotą sertifikatą "Dokumentų valdymo sistema NŽT DVS, Nacionalinė žemės tarnyba prie Aplinkos ministerijos, į.k.188704927 LT", sertifikatas galioja nuo 2022-12-19 16:41:35 iki 2025-12-18 16:41:35
<b>Pagrindinio dokumento priedų skaičius</b>	1
<b>Pagrindinio dokumento pridedamų dokumentų skaičius</b>	–
<b>Priedamo dokumento sudarytojas (-ai)</b>	–
<b>Priedamo dokumento pavadinimas (antraštė)</b>	–
<b>Priedamo dokumento registracijos data ir numeris</b>	–
<b>Programinės įrangos, kuria naudojantis sudarytas elektroninis dokumentas, pavadinimas</b>	Dokumentų valdymo sistema NŽT DVS, versija 3.5.69
<b>Informacija apie elektroninio dokumento ir elektroninio (-ių) parašo (-ų) tikrinimą (tikrinimo data)</b>	Atitinka specifikacijos keliamus reikalavimus. Visi dokumente esantys elektroniniai parašai galioja (2025-10-23 16:01:02)
<b>Paieškos nuoroda</b>	–
<b>Papildomi metaduomenys</b>	Nuorašą suformavo 2025-10-23 16:01:02 Dokumentų valdymo sistema NŽT DVS

## **LIETUVOS RESPUBLIKOS VIETOS SAVIVALDOS ĮSTATYMAS**

1994 m. liepos 7 d. Nr. I-533  
Vilnius

### **15 straipsnis. Savivaldybės tarybos kompetencija**

2. Išimtinė savivaldybės tarybos kompetencija:

20) sprendimų dėl savivaldybei patikėjimo teise perduotos valstybinės žemės valdymo, naudojimo ir disponavimo ja, išskyrus šio įstatymo 27 straipsnio 2 dalies 29 punkte nurodytus sutikimus ir sprendimus, ir sprendimų dėl sutikimo perimti kitą valstybės turtą savivaldybės nuosavybės priėmimas.

## **LIETUVOS RESPUBLIKOS ŽEMĖS ĮSTATYMAS**

1994 m. balandžio 26 d. Nr. I-446  
Vilnius

### **7 straipsnis. Valstybinės žemės valdymas, naudojimas ir disponavimas ja patikėjimo teise**

1. Valstybinės žemės patikėjimo teisės subjektai (patikėtiniai) yra:

2) savivaldybės – savivaldybės teritorijoje esančių miestų ir miestelių teritorijų ribose valstybinės žemės, perduotos Vyriausybės nutarimu, išskyrus žemę, kuri šio ir kitų įstatymų nustatyta tvarka patikėjimo teise perduota kitiems subjektams, ir valstybinės žemės, perduotos savivaldybėms patikėjimo teise Vyriausybės nustatyta tvarka šio straipsnio 2 dalyje nurodytoms reikmėms ar kitų įstatymų nustatytais atvejais ir sąlygomis šio straipsnio 3 dalyje nurodytoms reikmėms, taip pat valstybinės miško žemės sklypų, perduotų savivaldybėms patikėjimo teise Vyriausybės nutarimais šio straipsnio 5 dalyje nustatyta tvarka ir sąlygomis.

## **LIETUVOS RESPUBLIKOS VYRIAUSYBĖ**

### **NUTARIMAS**

### **DĖL KITOS PASKIRTIES VALSTYBINĖS ŽEMĖS SKLYPŲ PARDAVIMO IR NUOMOS TAISYKLIŲ PATVIRTINIMO**

1999 m. kovo 9 d. Nr. 260  
Vilnius

12.3. Kai pagal teritorijų planavimo dokumentą ar žemės valdos projektą keliems savarankiškai funkcionuojantiems statiniams ar įrenginiams su priklausiniais, Nekilnojamojo turto

registre įregistruotiems atskirais objektais (pagrindiniais daiktais), eksploatuoti formuojamas (suformuotas) vienas valstybinės žemės sklypas, Aplinkos ministro nustatyta tvarka rengiamame (parengtame) žemės sklypo plane išskiriamos kiekvienam savarankiškai funkcionuojančiam statiniui ar įrenginiui su priklausiniais eksploatuoti reikalingos žemės sklypo dalys ir nustatomas šių dalių plotas, išskyrus atvejus, kai žemės sklypo dalių, kurių reikia statiniui ar įrenginiui su priklausiniais eksploatuoti, plotas nustatytas teritorijų planavimo dokumente ar žemės valdos projekte.

## **LIETUVOS RESPUBLIKOS APLINKOS MINISTRAS**

### **ĮSAKYMAS DĖL KITOS PASKIRTIES VALSTYBINĖS ŽEMĖS SKLYPŲ, PARDUODAMŲ AR IŠNUOMOJAMŲ NE AUKCIONO BŪDU, ADMINISTRAVIMO METODIKOS PATVIRTINIMO**

2024 m. liepos 19 d. Nr. D1-247  
Vilnius

21. Taisyklėse nurodytas valstybinės žemės sklypo patikėtinis per 20 darbo dienų nuo pateikimo įvertina jam pateiktą žemės sklypo dalių planą ir jame nurodytus sprendinius: ar žemės sklypo dalys ir, jei poreikis yra, – bendrojo naudojimo plotas, atitinka Metodikos 15 punkte nurodytus kriterijus; ar nepažeidžiami žemės sklypo teisėtų naudotojų teisės ir teisėti interesai bei viešasis interesas; ar pateiktas žemės sklypo dalių planas atitinka Metodikos 17–18 punktų reikalavimus; įvertina, ar pagrįstos Metodikos 19 punkte nurodytų asmenų atsisakymo derinti sprendinius dėl valstybinės žemės sklypo dalių priežastys, ar pagrįstos neatsižvelgimo į Metodikos 20 punkte nurodytų asmenų pateiktas pastabas ir pasiūlymus priežastys.

Žemės sklypo dalių planas tvirtinamas valstybinės žemės sklypo patikėtinio administraciniu sprendimu, kuris pateikiamas Metodikos 19.1, 19.3 papunkčiuose ir 20 punkte nurodytiems asmenims Metodikos 20 punkte nustatytais būdais. Jei valstybinės žemės patikėtinis atsisako tvirtinti jam pateiktą žemės sklypo dalių planą, jis privalo atsisakymą išsamiai pagrįsti priimtame administraciniame sprendime. Administraciniame sprendime nurodoma jo apskundimo tvarka.

Jei valstybinės žemės sklypą patikėjimo teise valdo daugiau kaip vienas valstybinės žemės patikėtinis, žemės sklypo dalių planas šio punkto nustatyta tvarka tvirtinamas visų valstybinės žemės patikėtinių administraciniais sprendimais.

Jei patvirtinus žemės sklypo dalių planą pasikeičia valstybinės žemės sklypo (jo dalies) patikėtinis, ankstesnio patikėtinio patvirtinti žemės sklypo dalių plano sprendiniai privalomi naujam patikėtiniiui, išskyrus atvejus, kai sumažėja statinių ar įrenginių, kurioms išskirtos dalys, jų išsidėstymas sklype arba žemės sklypas pertvarkomas ir pasikeičia jo ribos.