K O N S U L T A C I N Ė F I R M A

SAUGALITA

KLAIPĖDOS MIESTO SAVIVALDYBĖS APLINKOS TRIUKŠMO MONITORINGO ATASKAITA UŽ 2024 METUS

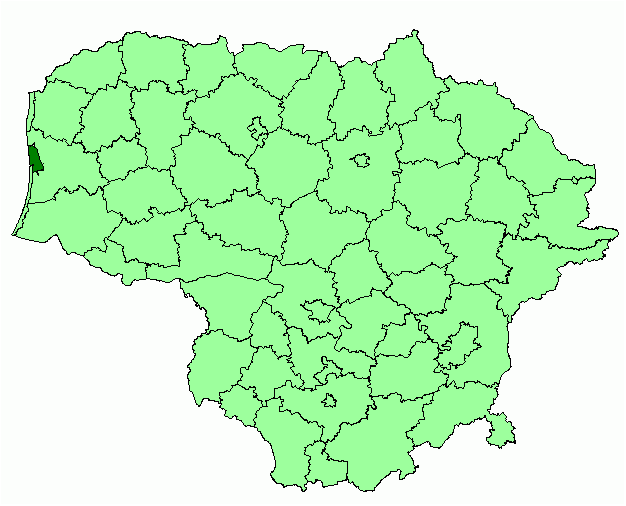

TURINYS

Įvadas 3
Monitoringo tikslas, uždaviniai 4
Stebimi parametrai, triukšmo lygio monitoringo vietos..... 4
Triukšmo lygio tyrimų metodika..... 8
Triukšmo lygio tyrimų rezultatai..... 9
Pavasaris sezonas..... 9
Vasaros sezonas..... 21
Rudens sezonas..... 32
Gyventojų skaičiaus įvertinimas gyvenamosiose aplinkose..... 44
Monitoringo rezultatų analizė..... 51
Išvados..... 69
Rekomendacijos..... 70
Literatūra..... 70
Priedai..... 71

Užsakovas: Klaipėdos miesto savivaldybės administracija
Vykdytojas: UAB „Saugalita“ Profesinės rizikos veiksnių tyrimo laboratorija

ĮVADAS

Bendrieji duomenys apie savivaldybę.

Klaipėdos miesto savivaldybė – administracinis-teritorinis vienetas Lietuvos vakaruose (1 pav.). Savivaldybė sutampa su Klaipėdos miesto ribomis, apima ir pamario bei pajūrio ruožą miesto pakrantėje. Klaipėdos miesto koordinatės – 55°43 šiaurės platumos, 21°07 rytų ilgumos.

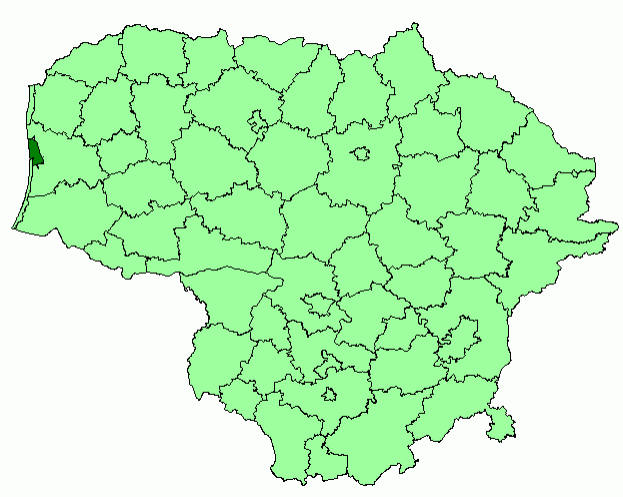

1 pav. Klaipėda Lietuvos geografiniu požiūriu

Klaipėda – trečiasis pagal dydį Lietuvos miestas, įkurtas greta Kuršių marių, Baltijos jūros bei Akmenos–Danės upės žiočių. Per miestą teka trys upės: Akmena–Danė, Smeltalė ir Kretainis. Klaipėdos miesto teritorija persidengia su saugomomis teritorijomis (Kuršių nerijos nacionalinis parkas, Smeltės botaninis draustinis) ir yra greta jų (Pajūrio regioninis parkas).

Klaipėdos miesto plotas užima 98km², iš kurių 38% užima pastatai, 1,4% keliai, 8,45% ūkininkavimas, 14,08% vanduo, ir 38% kitos struktūros (http://www.klaipeda.lt/).

Klaipėdos miestas yra Klaipėdos apskrities centras. Klaipėda yra svarbus Vakarų Lietuvos ekonomikos centras. Rytinėje miesto dalyje veikia Klaipėdos laisvoji ekonominė zona (LEZ).

Pagrindiniai susisiekimo centrai yra Klaipėdos geležinkelio stotis, autobusų stotis, jūrų uostas. Keltų linijos jungia Klaipėdą su Karlshamno ir Åhus'o uostais Švedijoje, Kylio, Mukrano (Sassnitz) ir Travemiundės uostais Vokietijoje bei Aarhuso ir Aabenraa uostais Danijoje. Klaipėdą su kitais Lietuvos ir Europos miestais jungia magistraliniai keliai (A1; A13).

Pažymėtina, kad 2024 metų liepos 1 d. Klaipėdos mieste registruota 160357 gyventojų (http://osp.stat.gov.lt/).

Klaipėdos miesto savivaldybės aplinkos monitoringo programa.

Pagal Lietuvos Respublikos triukšmo valdymo vykdymą reglamentuojančius teisės aktus Klaipėdos miesto savivaldybės triukšmo monitoringas vykdomas siekiant gauti išsamią informaciją apie savivaldybės teritorijoje, dėl antropogeninės veiklos egzistuojančius triukšmo lygius, planuoti bei įgyvendinti priimtinas ir pagrįstas triukšmo valdymo priemones, kurios užtikrintų santykinai geresnę Klaipėdos miesto gyventojų gyvenimo kokybę. Klaipėdos miesto savivaldybės teritorijos darnus vystymasis yra neatsiejamas nuo išsamios informacijos gavimo apie antropogeninės veiklos sąlygojamą triukšmą. Dėl šios priežasties 2021 m. rugsėjo 30 d. Klaipėdos miesto savivaldybės taryba sprendimu Nr. T2-198 patvirtino Klaipėdos miesto savivaldybės aplinkos monitoringo 2022 – 2026 m. programą, kurioje pateikiami triukšmo monitoringo tikslai, uždaviniai ir tyrimų apimtys.

Aplinkos triukšmo tyrimai atliekami vadovaujantis patvirtinta Klaipėdos savivaldybės teritorijos aplinkos monitoringo 2022-2026 metų programa.

Metinėje ataskaitoje pateikta triukšmo lygio tyrimo metodika, stebimi parametrai bei vietos, vertinimo kriterijai, 2024 m. metu atliktų triukšmo tyrimų rezultatai, jų analizė bei išvados.

MONITORINGO TIKSLAS, UŽDAVINIAI

Aplinkos triukšmo monitoringo tikslas – įvertinti aplinkos triukšmo lygį ir pokyčių priežastis, teikti visuomenei informaciją, susijusią su aplinkos triukšmo lygiu gyvenamųjų ir visuomeninės paskirties pastatų aplinkoje.

Pagrindiniai uždaviniai:

1. vykdyti aplinkos triukšmo stebėjimus;
2. kaupti ir remiantis sukauptais duomenimis analizuoti galimus aplinkos pokyčius ir jų priežastis;
3. nustatyti, ar neviršijamos aplinkoje triukšmo lygio ribinės vertės;
4. įvertinti gyventojų skaičių gyvenamosiose vietovėse, kuriose triukšmas viršija ribinius dydžius;
5. pateikti rekomendacijas transporto keliamo triukšmo bei pramoninio triukšmo mažinimo priemonėms;
6. teikti informaciją visuomenei apie aplinkos triukšmo lygį;
7. vykdyti ūkio subjektų vykdomo monitoringo rezultatų analizę.

STEBIMI PARAMETRAI, TRIUKŠMO LYGIO MONITORINGO VIETOS

Stebimi parametrai:

tiriamas stacionarių ir mobilių šaltinių keliamo triukšmo ekvivalentinis ir maksimalus bei procentinis 95% $L_{95,T}$ garso slėgio lygis gyvenamųjų ir visuomeninės paskirties pastatų aplinkoje, bei tyliosiose viešosiose zonose.

Stebėjimų periodiškumas:

Triukšmo matavimai atliekami kasmet tris kartus per metus (pavasario, vasaros ir rudens sezonais) įvairiu paros metu: dienos, vakaro ir nakties laiko periodais (7–19 val., 19–22 val. ir 22–7 val.). Visi matavimai atliekami vienos savaitės laikotarpiu.

Rezultatų vertinimo kriterijai:

Triukšmo ribiniai dydžiai pateikti higienos normoje HN 33:2011 „Akustinis triukšmas. Triukšmo ribiniai dydžiai gyvenamuosiuose ir visuomeninės paskirties pastatuose bei jų aplinkoje“.

Triukšmo monitoringas vykdomas vadovaujantis Lietuvos Respublikos triukšmo valdymo įstatyme pateiktomis nuostatomis.

Triukšmo lygio monitoringo vietos.

Aplinkos triukšmo lygių stebėsenos vietos parinktos derinant su praeito monitoringo laikotarpiu. Bendras stebėsenai parinktų stebėjimo vietų skaičius yra 48. Iš šio skaičiaus – 42 tyrimo vietoje siekiama įvertinti transporto srautų – autotransporto ir geležinkelio, 10 tyrimo vietose pramoninės veiklos keliamo triukšmo įtaką triukšmo lygiui gyvenamojoje ir visuomeninės paskirties aplinkoje, taip pat numatoma miesto tyliųjų zonų stebėsena (3 tyrimo vietos).

Monitoringo vietų lokalizacija pateikiama 1 lentelėje ir 2 paveiksle.

1. lentelė. Triukšmo matavimų vietos Klaipėdos savivaldybės teritorijoje 2022–2026 metų monitoringo metu

ID	Tyrimo vieta	LKS-94 koordinatės	
		X	Y
1	Liepojos g. prie Klaipėdos universitetinės ligoninės (Liepojos g. 41) Gyvenamoji aplinka. Transporto srautai.	319655	6183685
2	Klaipėdos miško dalies nuo Vasaros estrados iki Labrenciškių gyvenamojo rajono su pėsčiųjų-dviračių taku tylioji viešoji zona.	319122	6183252

ID	Tyrimo vieta	LKS-94 koordinatės	
		X	Y
3	Liepojos g. prie gyvenamojo namo (Liepojos g. 104) Gyvenamoji aplinka. Transporto srautai.	319868	6182497
4	Prano Lideikio g. prie Klaipėdos tuberkuliozės ligoninės (Prano Lideikio g. 2). Gydymo įstaigos. Transporto srautai.	319427	6181222
5	Kretingos g. prie gyvenamojo namo (Kretingos g. 65) Gyvenamoji aplinka. Transporto srautai.	319879	6181278
6	Šiaurės pr. prie gyvenamojo namo (Šiaurės pr. 17), netoli prekybos centro „Luizė“. Gyvenamoji aplinka. Transporto srautai.	320552	6180628
7	Švyturio g. prie gyvenamojo namo (Švyturio g. 16), prie uosto Gyvenamoji aplinka. Uosto ūkinė veikla.	318581	6180092
8	Prie gyvenamojo namo Geležinkelio g. 38, prie geležinkelio Gyvenamoji aplinka. Geležinkelio veikla.	318988	6180354
9	Kretingos g. prie gyvenamojo namo Kretingos g. 1, netoli geležinkelio Gyvenamoji aplinka. Geležinkelio veikla.	319724	6180169
10	J. Janonio g. prie gyvenamojo namo J. Janonio g. 10 Gyvenamoji aplinka. Transporto srautai.	319354	6179782
11	Herkaus Manto g. prie gyvenamojo namo Herkaus Manto g. 48 Gyvenamoji aplinka. Transporto srautai.	319513	6179815
12	S. Nėries g. prie Respublikinės Klaipėdos ligoninės (S. Nėries g. 3) Gyvenamoji aplinka, sveikatos priežiūros įstaigos. Transporto srautai.	319927	6179701
13	K. Donelaičio g. prie Klaipėdos vaikų ligoninės (K. Donelaičio g. 7) Gyvenamoji aplinka, sveikatos priežiūros įstaigos. Transporto srautai.	320065	6179284
14	Herkaus Manto g. prie gyvenamojo namo Herkaus Manto g. 5 Gyvenamoji aplinka. Transporto srautai.	319713	6179107
15	Jūros g. prie Klaipėdos Simono Dacho progimnazijos (Kuršių a. 3) Gyvenamoji aplinka, švietimo ir mokslo institucijos. Transporto srautai, uosto ūkinė veikla.	319409	6178926
16	Prie gyvenamojo namo Žvejų g. 1, prieš Biržos tiltą Gyvenamoji aplinka. Transporto srautai.	319885	6178741
17	Prie Klaipėdos „Saulėtekio“ pagrindinės mokyklos (Mokyklos g. 3) Gyvenamoji aplinka, švietimo ir mokslo institucijos. Transporto srautai.	320957	6178901
18	Prie gyvenamojo namo Tiltų g. 27 Gyvenamoji aplinka. Transporto srautai.	320178	6178439
19	Bangų g. prie gyvenamojo namo Bangų g. 6 Gyvenamoji aplinka. Transporto srautai.	320423	6178535
20	Prie gyvenamojo namo Pilies g. 3, ties Vakarų Baltijos laivų statykla Gyvenamoji aplinka. Transporto srautai, uosto ūkinė veikla.	319968	6178089
21	Tilžės g. prie Klaipėdos Sendvario progimnazijos (Tilžės g. 39) Gyvenamoji aplinka, švietimo ir mokslo institucijos. Transporto srautai.	321016	6178200
22	Prie Klaipėdos „Ąžuolyno“ gimnazijos (Paryžiaus Komunos g. 16) Švietimo ir mokslo institucijos. Transporto srautai.	321354	6177721
23	Kauno gyvenamojo rajono pėsčiųjų tako tylioji viešoji zona.	321330	6177451
24	Taikos pr. prie gyvenamojo namo Taikos pr. 48 Gyvenamoji aplinka. Transporto srautai.	320861	6176991
25	Minijos g. ties Dubysos g. prie gyvenamojo namo Dubysos g. 5 Gyvenamoji aplinka. Transporto srautai, uosto ūkinė veikla.	320597	6176253
26	Prie gyvenamojo namo Baltijos pr. 9, greta žiedinės sankryžos Gyvenamoji aplinka. Transporto srautai.	322522	6176576

ID	Tyrimo vieta	LKS-94 koordinatės	
		X	Y
27	Prie gyvenamojo namo Taikos pr. 71, greta žiedinės sankryžos Gyvenamoji aplinka. Transporto srautai.	321456	6176043
28	Baltijos pr. prie gyvenamojo namo (Baltijos pr. 117) Gyvenamoji aplinka. Transporto srautai.	320962	6175855
29	Minijos g. prie gyvenamojo namo (Minijos g. 127) Gyvenamoji aplinka. Transporto srautai, uosto ūkinė veikla.	320847	6175644
30	Naikupės g. prie „Pamario“ vidurinės mokyklos (Naikupės g. 25) Gyvenamoji aplinka, švietimo ir mokslo institucijos. Transporto srautai.	321275	6175343
31	Nemuno g. prie gyvenamojo namo Nemuno g. 133 Gyvenamoji aplinka. Transporto srautai, uosto ūkinė veikla.	320598	6174889
32	Taikos pr. prie Klaipėdos sveikatos priežiūros centro (Taikos pr. 76) Gyvenamoji aplinka, sveikatos priežiūros įstaigos. Transporto srautai.	321702	6175184
33	Prie gyvenamojo namo Taikos pr. 82, greta žiedinės sankryžos Gyvenamoji aplinka. Transporto srautai.	321967	6174479
34	Šilutės pl. prie gyvenamojo namo Šilutės pl. 70 Gyvenamoji aplinka. Transporto srautai.	323287	6174861
35	Tarp Žardininkų ir Vingio gyvenamųjų rajonų esančių pėsčiųjų takų tylioji viešoji zona.	322766	6174355
36	Vingio g. prie gyvenamojo namo I. Simonaitytės g. 19 Gyvenamoji aplinka. Transporto srautai.	323309	6174514
37	Senoji Smiltelės g. prie gyvenamojo namo (Senoji Smiltelės g. 1) Gyvenamoji aplinka. Transporto srautai, uosto ūkinė veikla.	320834	6173635
38	Smiltelės g. prie Klaipėdos „Smeltės“ progimnazijos (Reikjaviko g. 17) Gyvenamoji aplinka, švietimo ir mokslo institucijos. Transporto srautai.	322449	6173913
39	Vyturio g. prie lopšelio-darželio „Vyturėlis“ (Vyturio g. 17) Gyvenamoji aplinka, švietimo ir mokslo institucijos. Transporto srautai.	323360	6173859
40	Šiaurinė Rimkų gyvenvietės dalis prie gyvenamojo namo Tiesioji g. 39, prie geležinkelio. Gyvenamoji aplinka. Geležinkelio veikla.	324919	6174244
41	Jūrininkų pr. ties Vingio g. prie gyvenamojo namo Vingio g. 47 Gyvenamoji aplinka. Transporto srautai.	323566	6173121
42	Pietinė Rimkų gyvenvietės dalis prie gyvenamojo namo Lanko g. 2 Gyvenamoji aplinka. Transporto srautai, geležinkelio veikla.	325309	6173253
43	Smiltynė (Smiltynės g. 17) Poilsiautojų lankoma vieta. Uosto ūkinė veikla, laivyba.	318714	6178079
44	Kintų g. Gyvenamoji aplinka. Uosto ūkinė veikla. Geležinkelio veikla.	321456	6172841
45	Šienpjovių g. 16 Gyvenamoji aplinka. Transporto srautai. Pramoninė veikla	322262	6179802
46	Gyvenamasis kvartalas ties BEGA, Šermukšnių g. 15 Gyvenamoji aplinka. Uosto ūkinė veikla. Transporto srautai.	320171	6177434
47	Melnragė, Molo g. 16 Gyvenamoji aplinka. Uosto gilinimo darbai.	317483	6181441
48	Gindulių g. 13 Gyvenamoji aplinka. Transporto srautai.	323270	6179936

Čia:

ID - unikalus tyrimo vietos Nr.

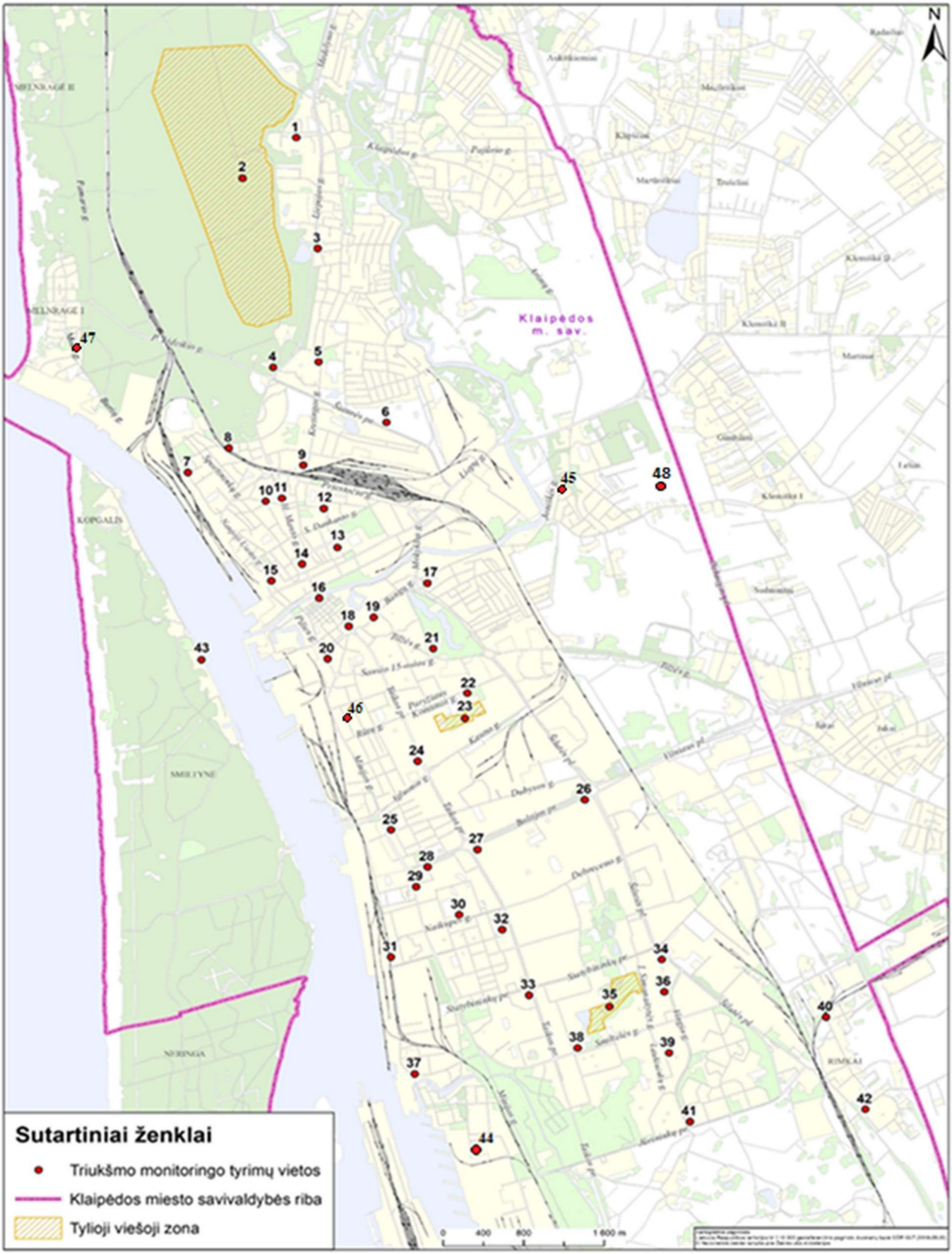

2 pav. Triukšmo matavimo vietos Klaipėdos mieste

TRIUKŠMO LYGIO TYRIMŲ METODIKA

Tyrimai atliekami vadovaujantis šiais dokumentais:

- HN 33:2011 „Akustinis triukšmas. Triukšmo ribiniai dydžiai gyvenamuosiuose ir visuomeninės paskirties pastatuose bei jų aplinkoje“;
- LST ISO 1996-1:2017 „Akustika. Aplinkos triukšmo aprašymas, matavimas ir vertinimas. 1 dalis. Pagrindiniai dydžiai ir vertinimo procedūros“;
- LST ISO 1996-2:2017 „Akustika. Aplinkos triukšmo apibūdinimas, matavimas ir įvertinimas. 2 dalis. Garso slėgio lygių nustatymas“.
- UAB „Saugalita“ laboratorijoje įteisintomis veiklos procedūromis ir kitais dokumentais.

Triukšmo matavimai atliekami laikais nurodytais higienos normoje HN 33:2011 „Akustinis triukšmas. Triukšmo ribiniai dydžiai gyvenamuosiuose ir visuomeninės paskirties pastatuose bei jų aplinkoje“, dienos metu (7:00-19:00 val.), vakaro metu (19:00-22:00 val.), nakties metu (22:00-7:00 val.). Tyrimų metu išmatuotas maksimalus bei ekvivalentinis ir procentinis 95% garso slėgio lygis.

Garso slėgio lygiai įvertinti tyrimo rezultatus palyginant su leidžiamomis garso slėgio lygio vertėmis, nurodytomis HN 33:2011 „Akustinis triukšmas. Triukšmo ribiniai dydžiai gyvenamuosiuose ir visuomeninės paskirties pastatuose bei jų aplinkoje“ (2, 3 lentelės).

2 lentelė. Didžiausi leidžiami triukšmo ribiniai dydžiai gyvenamuosiuose ir visuomeninės paskirties pastatuose bei jų aplinkoje (HN 33:2011)

Objekto pavadinimas	Paros laikas, val.		Ekvivalentinis garso slėgio lygis (L_{AeqT}), dBA	Maksimalus garso slėgio lygis (L_{AFmax}), dBA
Gyvenamųjų pastatų (namų) ir visuomeninės paskirties pastatų (išskyrus maitinimo ir kultūros paskirties pastatus) aplinkoje, veikiamoje transporto sukeliamo triukšmo	Diena	7-19	65	70
	Vakaras	19-22	60	65
	Naktis	22-7	55	60
Gyvenamųjų pastatų ir visuomeninės paskirties pastatų (išskyrus maitinimo ir kultūros paskirties pastatus) aplinkoje, išskyrus transporto sukeliamą triukšmą	Diena	7-19	55	60
	Vakaras	19-22	50	55
	Naktis	22-7	45	50

3 lentelė. Didžiausi leidžiami triukšmo ribiniai dydžiai, naudojami triukšmo strateginio kartografavimo rezultatams įvertinti (HN 33:2011)

Objekto pavadinimas	L_{dvn}, dBA	L_{dienos}, dBA	L_{vakaro}, dBA	$L_{nakties}$, dBA
Gyvenamųjų pastatų (namų) ir visuomeninės paskirties pastatų (išskyrus maitinimo ir kultūros paskirties pastatus) aplinkoje, veikiamoje transporto sukeliamo triukšmo	65	65	60	55
Gyvenamųjų pastatų (namų) ir visuomeninės paskirties pastatų (išskyrus maitinimo ir kultūros paskirties pastatus) aplinkoje, veikiamoje pramoninės veiklos (išskyrus transportą) stacionarių triukšmo šaltinių sukeliamo triukšmo	55	55	50	45

Čia:

Ekvivalentinis garso slėgio lygis (L_{AeqT}) – ekvivalentinis nuolatinis garso slėgio lygis, kai standartinė dažninė svertis yra A svertis.

Maksimalus garso slėgio lygis (L_{AFmax}) – didžiausiasis garso slėgio lygis, kai standartinė dažninė svertis yra A svertis, o standartinė laiko svertis yra F svertis.

Dienos triukšmo rodiklis (L_{dienos}) – dienos metu (nuo 7 val. iki 19 val.) triukšmo sukelto dirginimo rodiklis – vidutinis ilgalaikis A svertinis garso lygis, nustatytas kaip vienų metų dienos vidurkis.

Vakaro triukšmo rodiklis (L_{vakaro}) – vakaro metu (nuo 19 val. iki 22 val.) triukšmo sukelto dirginimo rodiklis – vidutinis ilgalaikis A svertinis garso lygis, nustatytas kaip vienų metų vakaro vidurkis.

Nakties triukšmo rodiklis ($L_{nakties}$) – nakties metu (nuo 22 val. iki 7 val.) triukšmo sukelto miego trikdymo rodiklis – vidutinis ilgalaikis A svertinis garso lygis, nustatytas kaip vienų metų nakties vidurkis.

Dienos, vakaro ir nakties triukšmo rodiklis (L_{dvn}) – triukšmo sukelto dirginimo rodiklis, t. y. triukšmo lygis L_{dvn} decibelais (dB), apskaičiuojamas pagal tokią formulę:

$$L_{dvn} = 10\,lg\frac{1}{24}\left(12\times 10^{\frac{L_{dienos}}{10}} + 4\times 10^{\frac{L_{vakaro}+5}{10}} + 8\times 10^{\frac{L_{nakties}+10}{10}}\right)$$

Matavimams naudojamas garso slėgio lygio matuoklis gali matuoti ekvivalentinio bei plačiajuosčio garso slėgio lygio parametrus. Prietaisu registruojamas garso slėgio lygis matuojamas nuo 6,3 Hz iki 20 kHz dažnio diapazone 1/1 arba 1/3 oktavos dažnių juostose. Juo galima matuoti efektyvųjį garso slėgio lygį, apibrėžiamą A, B arba C charakteristikomis arba atskirose oktavose, kurios išskiriamos standartizuotais filtrais.

Matavimams naudojama įranga:

- Triukšmomatis-vibromatis SVAN 958, 23313.
  Kalibravimo liudijimo Nr. 100365-1-1, 2022-09-09.
  Triukšmomatis-vibromatis SVAN 957, 15323.
  Kalibravimo liudijimo Nr. K-0014611, 2024-04-24.
- Akustinis kalibratorius SV30A, Nr. 24768.
  Kalibravimo liudijimo Nr. K-0002776, 2023-10-13.
- Barometras PTB110, Nr. P2010222,
  Kalibravimo liudijimo Nr. 10/23-A, 2023-02-08.
- Vėjo krypties jutiklis 05103-5,
  Kalibravimo liudijimo Nr. 10/23-A, 2023-02-08.
- Termoanemometras „Testo 445“, Nr.01577123/809 su zondu Nr. 06351540/809. Kalibravimo liudijimo Nr.: 77/22-A, 2022-12-22.
- Daugiafunkcinė matavimo priemonė Ahlborn Almemo 2690-8A, Nr. H21090122 su zondais: HC2A-S/FHAD36R Nr. 20541503 ir 8475-300-1 Nr. 71080008. Kalibravimo liudijimo Nr. 12/24-A, data: 2024-02-21.

Atliekant triukšmo lygio tyrimus prietaisas kalibruotas pagal jo naudojimo instrukciją t. y. prieš ir po tyrimo procedūrų (jeigu kalibravimo rezultatai skiriasi daugiau kaip 2 dB, tyrimai turi būti kartojami).

Taip pat nustatomos meteorologinės oro sąlygos: santykinis oro drėgnis, oro temperatūra bei vėjo greitis. Minėti duomenys reikalingi sprendžiant tyrimo metu gautų rezultatų atitiktį (nematuojama, kai sninga, lyja, yra rūkas arba vėjo greitis būna didesnis kaip 5 m/s).

Triukšmo lygių tyrimai, atlikti ne arčiau kaip 2 m atstumu nuo pastatų, 1,6 m aukštyje nuo teritorijos paviršiaus, mikrofoną nukreipus į triukšmo šaltinio pusę. Garso slėgio lygio tyrimo trukmė – trys matavimai po 5 min.

TRIUKŠMO LYGIO TYRIMŲ REZULTATAI

PAVASARIO SEZONAS

Triukšmo tyrimai tyrimo vietose atlikti 2024 m. balandžio mėn. 15 .. 21 dienomis. Meteorologinių parametrų duomenys, triukšmo lygio tyrimų metu, pateikiami 4 lentelėje.

4 lentelė. Meteorologiniai rodikliai tyrimų metu

Data, paros laikas, valandos			Temperatūra, °C	Santykinis drėgnis, %	Vėjo greitis, m/s
2024-04-15 - 19	,diena,	07:00 - 19:00	5 ÷ 12	42 ÷ 81	0,3 ÷ 4,9
2024-04-15 - 20	,vakaras,	19:00 - 22:00	2 ÷ 8	60 ÷ 95	0,2 ÷ 4,9
2024-04-15 - 21	, naktis,	22:00 - 07:00	1 ÷ 6	70 ÷ 99	0,1 ÷ 4,9

Lentelėse 5 ir 6 pateikiami triukšmo tyrimų metu nustatytos ir paskaičiuotos reikšmės.

5 lentelė. Triukšmo ekvivalentinis (L_{eq}), maksimalus (L_{max}) garso slėgio lygis dB(A) dienos, vakaro ir nakties metu.

ID	Tyrimo vieta	Paros laikas	L_{eq}, dB	L_{max}, dB
Leidžiami triukšmo ribiniai dydžiai pagal HN 33:2011		**Diena**	**65**	**70**
		Vakaras	**60**	**65**
		Naktis	**55***	**60**
1	Liepojos g. prie Klaipėdos universitetinės ligoninės (Liepojos g. 41) Gyvenamoji aplinka. Transporto srautai.	Diena	58,5	75,1
		Vakaras	54,6	72,7
		Naktis	51,7	70,7
2	Klaipėdos miško dalies nuo Vasaros estrados iki Labrenciškių gyvenamojo rajono su pėsčiųjų-dviračių taku tylioji viešoji zona.	Diena	41,9	48,0
		Vakaras	37,5	45,9
		Naktis	36,1	42,1
3	Liepojos g. prie gyvenamojo namo (Liepojos g. 104) Gyvenamoji aplinka. Transporto srautai.	Diena	55,7	62,6
		Vakaras	57,4	67,0
		Naktis	52,5	68,0
4	Prano Lideikio g. prie Klaipėdos tuberkuliozės ligoninės (Prano Lideikio g. 2). Gydymo įstaigos. Transporto srautai.	Diena	58,0	68,3
		Vakaras	52,9	65,7
		Naktis	44,4	57,1
5	Kretingos g. prie gyvenamojo namo (Kretingos g. 65) Gyvenamoji aplinka. Transporto srautai.	Diena	59,1	66,5
		Vakaras	54,9	67,9
		Naktis	43,4	63,3
6	Šiaurės pr. prie gyvenamojo namo (Šiaurės pr. 17), netoli prekybos centro „Luizė“. Gyvenamoji aplinka. Transporto srautai.	Diena	51,7	61,2
		Vakaras	51,5	62,4
		Naktis	40,9	52,7
7	Švyturio g. prie gyvenamojo namo (Švyturio g. 16), prie uosto Gyvenamoji aplinka. Uosto ūkinė veikla.	Diena	55,1	68,6
		Vakaras	50,4	69,4
		Naktis	42,8	61,2
8	Prie gyvenamojo namo Geležinkelio g. 38, prie geležinkelio Gyvenamoji aplinka. Geležinkelio veikla.	Diena	50,4	72,4
		Vakaras	39,0	64,6
		Naktis	34,8	49,2
9	Kretingos g. prie gyvenamojo namo Kretingos g. 1, netoli geležinkelio Gyvenamoji aplinka. Geležinkelio veikla.	Diena	49,9	62,9
		Vakaras	46,0	57,9
		Naktis	33,0	39,2
10	J. Janonio g. prie gyvenamojo namo J. Janonio g. 10 Gyvenamoji aplinka. Transporto srautai.	Diena	62,8	81,7
		Vakaras	62,0	81,8
		Naktis	45,6	64,7
11	Herkaus Manto g. prie gyvenamojo namo Herkaus Manto g. 48 Gyvenamoji aplinka. Transporto srautai.	Diena	70,5	83,6
		Vakaras	68,1	81,3
		Naktis	58,7	73,6
12	S. Nėries g. prie Respublikinės Klaipėdos ligoninės (S. Nėries g. 3) Gyvenamoji aplinka, sveikatos priežiūros įstaigos. Transporto srautai.	Diena	51,0	65,9
		Vakaras	50,1	67,7
		Naktis	33,6	48,3
13	K. Donelaičio g. prie Klaipėdos vaikų ligoninės (K. Donelaičio g. 7) Gyvenamoji aplinka, sveikatos priežiūros įstaigos. Transporto srautai.	Diena	63,4	84,6
		Vakaras	59,0	78,7
		Naktis	46,9	63,1
14	Herkaus Manto g. prie gyvenamojo namo Herkaus Manto g. 5 Gyvenamoji aplinka. Transporto srautai.	Diena	71,1	87,5
		Vakaras	70,3	86,0
		Naktis	61,7	76,9
15	Jūros g. prie Klaipėdos Simono Dacho progimnazijos (Kuršių a. 3) Gyvenamoji aplinka, švietimo ir mokslo institucijos. Transporto srautai, uosto ūkinė veikla.	Diena	65,1	80,8
		Vakaras	57,0	69,6
		Naktis	54,6	69,1
16	Prie Klaipėdos „Saulėtekio“ pagrindinės mokyklos (Mokyklos g. 3) Gyvenamoji aplinka, švietimo ir mokslo institucijos. Transporto srautai.	Diena	66,4	81,6
		Vakaras	64,8	80,1
		Naktis	58,4	75,4

ID	Tyrimo vieta	Paros laikas	L_{eq}, dB	L_{max}, dB
17	Prie Klaipėdos „Saulėtekio“ pagrindinės mokyklos (Mokyklos g. 3) Gyvenamoji aplinka, švietimo ir mokslo institucijos. Transporto srautai.	Diena	61,4	71,7
		Vakaras	58,5	63,8
		Naktis	51,9	62,2
18	Prie gyvenamojo namo Tiltų g. 27 Gyvenamoji aplinka. Transporto srautai.	Diena	71,0	84,8
		Vakaras	72,0	86,1
		Naktis	64,8	82,2
19	Bangų g. prie gyvenamojo namo Bangų g. 6 Gyvenamoji aplinka. Transporto srautai.	Diena	67,2	79,5
		Vakaras	65,2	78,7
		Naktis	58,1	75,8
20	Prie gyvenamojo namo Pilies g. 3, ties Vakarų Baltijos laivų statykla Gyvenamoji aplinka. Transporto srautai, uosto ūkinė veikla.	Diena	74,1	86,1
		Vakaras	71,9	87,5
		Naktis	68,1	87,2
21	Tilžės g. prie Klaipėdos Sendvario progimnazijos (Tilžės g. 39) Gyvenamoji aplinka, švietimo ir mokslo institucijos. Transporto srautai.	Diena	54,5	75,5
		Vakaras	49,4	63,8
		Naktis	42,7	58,8
22	Prie Klaipėdos „Ąžuolyno“ gimnazijos (Paryžiaus Komunos g. 16) Švietimo ir mokslo institucijos. Transporto srautai.	Diena	54,6	60,0
		Vakaras	51,9	61,0
		Naktis	38,0	46,6
23	Kauno gyvenamojo rajono pėsčiųjų tako tylioji viešoji zona.	Diena	53,5	61,2
		Vakaras	44,2	56,0
		Naktis	42,7	49,7
24	Taikos pr. prie gyvenamojo namo Taikos pr. 48 Gyvenamoji aplinka. Transporto srautai.	Diena	59,5	67,7
		Vakaras	59,1	71,7
		Naktis	54,7	65,7
25	Minijos g. ties Dubysos g. prie gyvenamojo namo Dubysos g. 5 Gyvenamoji aplinka. Transporto srautai, uosto ūkinė veikla.	Diena	59,4	65,7
		Vakaras	53,7	71,2
		Naktis	51,8	67,2
26	Prie gyvenamojo namo Baltijos pr. 9, greta žiedinės sankryžos Gyvenamoji aplinka. Transporto srautai.	Diena	60,2	70,2
		Vakaras	57,9	66,7
		Naktis	50,7	62,3
27	Prie gyvenamojo namo Taikos pr. 71, greta žiedinės sankryžos Gyvenamoji aplinka. Transporto srautai.	Diena	61,0	70,2
		Vakaras	60,3	75,6
		Naktis	55,7	69,5
28	Baltijos pr. prie gyvenamojo namo (Baltijos pr. 117) Gyvenamoji aplinka. Transporto srautai.	Diena	59,8	80,2
		Vakaras	50,7	72,3
		Naktis	48,2	61,9
29	Minijos g. prie gyvenamojo namo (Minijos g. 127) Gyvenamoji aplinka. Transporto srautai, uosto ūkinė veikla.	Diena	65,1	77,1
		Vakaras	57,9	68,2
		Naktis	56,6	67,0
30	Naikupės g. prie „Pamario“ vidurinės mokyklos (Naikupės g. 25) Gyvenamoji aplinka, švietimo ir mokslo institucijos. Transporto srautai.	Diena	56,6	67,0
		Vakaras	49,9	63,5
		Naktis	42,8	52,2
31	Nemuno g. prie gyvenamojo namo Nemuno g. 133 Gyvenamoji aplinka. Transporto srautai, uosto ūkinė veikla.	Diena	58,1	79,3
		Vakaras	49,5	58,3
		Naktis	53,6	67,1
32	Taikos pr. prie Klaipėdos sveikatos priežiūros centro (Taikos pr. 76) Gyvenamoji aplinka, sveikatos priežiūros įstaigos. Transporto srautai.	Diena	55,3	64,4
		Vakaras	53,2	66,2
		Naktis	48,9	57,8
33	Prie gyvenamojo namo Taikos pr. 82, greta žiedinės sankryžos Gyvenamoji aplinka. Transporto srautai.	Diena	60,3	71,9
		Vakaras	62,2	71,3
		Naktis	58,3	68,3
34	Šilutės pl. prie gyvenamojo namo Šilutės pl. 70 Gyvenamoji aplinka. Transporto srautai.	Diena	62,7	75,0
		Vakaras	61,3	71,9
		Naktis	54,9	69,2

ID	Tyrimo vieta	Paros laikas	L_{eq}, dB	L_{max}, dB
35	Tarp Žardininkų ir Vingio gyvenamųjų rajonų esančių pėsčiųjų takų tylioji viešoji zona.	Diena	47,3	57,6
		Vakaras	43,7	56,6
		Naktis	43,6	52,5
36	Vingio g. prie gyvenamojo namo I. Simonaitytės g. 19 Gyvenamoji aplinka. Transporto srautai.	Diena	49,4	62,6
		Vakaras	47,7	54,4
		Naktis	43,8	50,5
37	Senoji Smiltelės g. prie gyvenamojo namo (Senoji Smiltelės g. 1) Gyvenamoji aplinka. Transporto srautai, uosto ūkinė veikla.	Diena	58,0	70,4
		Vakaras	54,6	69,6
		Naktis	39,7	53,2
38	Smiltelės g. prie Klaipėdos „Smeltės“ progimnazijos (Reikjaviko g. 17). Gyvenamoji aplinka, švietimo ir mokslo institucijos. Transporto srautai.	Diena	56,8	69,1
		Vakaras	55,5	65,2
		Naktis	53,3	68,3
39	Vyturio g. prie lopšelio-darželio „Vyturėlis“ (Vyturio g. 17) Gyvenamoji aplinka, švietimo ir mokslo institucijos. Transporto srautai.	Diena	52,7	61,1
		Vakaras	49,9	65,3
		Naktis	40,1	60,1
40	Šiaurinė Rimkų gyvenvietės dalis prie gyvenamojo namo Tiesioji g. 39, prie geležinkelio Gyvenamoji aplinka. Geležinkelio veikla.	Diena	47,5	66,7
		Vakaras	40,3	47,0
		Naktis	37,0	45,5
41	Jūrininkų pr. ties Vingio g. prie gyvenamojo namo Vingio g. 47 Gyvenamoji aplinka. Transporto srautai.	Diena	58,9	67,3
		Vakaras	55,3	63,9
		Naktis	45,6	61,3
42	Pietinė Rimkų gyvenvietės dalis prie gyvenamojo namo Lanko g. 2 Gyvenamoji aplinka. Transporto srautai, geležinkelio veikla.	Diena	59,3	75,0
		Vakaras	56,4	70,3
		Naktis	39,6	55,6
43	Smiltynė (Smiltynės g. 17) Poilsiautojų lankoma vieta. Uosto ūkinė veikla, laivyba.	Diena	48,2	59,8
		Vakaras	48,2	54,4
		Naktis	46,3	52,8
44	Kintų g. Gyvenamoji aplinka. Uosto ūkinė veikla. Geležinkelio veikla.	Diena	41,9	57,6
		Vakaras	38,5	56,4
		Naktis	37,5	48,2
45	Šienpjovių g. 16 Gyvenamoji aplinka. Transporto srautai. Pramoninė veikla	Diena	48,0	59,7
		Vakaras	48,5	62,1
		Naktis	44,2	51,0
46	Gyvenamasis kvartalas ties BEGA, Šermukšnių g. 15 Gyvenamoji aplinka. Uosto ūkinė veikla. Transporto srautai.	Diena	51,3	69,5
		Vakaras	43,1	55,3
		Naktis	38,7	51,3
47	Melnragė, Molo g. 16 Gyvenamoji aplinka. Uosto gilinimo darbai.	Diena	47,7	65,4
		Vakaras	42,2	57,8
		Naktis	40,7	53,0
48	Gindulių g. 13 Gyvenamoji aplinka. Transporto srautai.	Diena	53,2	61,1
		Vakaras	51,8	59,4
		Naktis	46,8	56,8
Leidžiami triukšmo ribiniai dydžiai pagal HN 33:2011		**Diena**	**65**	**70**
		Vakaras	**60**	**65**
		Naktis	**55***	**60**

Čia:

ID - unikalus tyrimo vietos Nr.

Raudonas fonas žymi, kad reikšmė jame viršija HN 33:2011 arba tyliosios zonos ekvivalentinio triukšmo lygio ribinę vertę.

Oranžinis fonas žymi, kad reikšmė jame viršija HN 33:2011 maksimalaus triukšmo lygio ribinę vertę.

* - Tyliosioms zonoms nakties metu taikomas nustatytas 50 dBA ribinis dydis.

6. lentelė. Paskaičiuotas dienos, vakaro ir nakties triukšmo rodiklis (L_{dvn}). Pavasario sezonas.

ID	Tyrimo vieta	L_{dvn}, dB
	Leidžiami triukšmo ribinis dydis pagal HN 33:2011	65*
1	Liepojos g. prie Klaipėdos universitetinės ligoninės (Liepojos g. 41) Gyvenamoji aplinka. Transporto srautai.	60,0
2	Klaipėdos miško dalies nuo Vasaros estrados iki Labrenciškių gyvenamojo rajono su pėsčiųjų-dviračių taku tylioji viešoji zona.	43,9
3	Liepojos g. prie gyvenamojo namo (Liepojos g. 104) Gyvenamoji aplinka. Transporto srautai.	60,3
4	Prano Lideikio g. prie Klaipėdos tuberkuliozės ligoninės (Prano Lideikio g. 2). Gydymo įstaigos. Transporto srautai.	57,1
5	Kretingos g. prie gyvenamojo namo (Kretingos g. 65) Gyvenamoji aplinka. Transporto srautai.	58,1
6	Šiaurės pr. prie gyvenamojo namo (Šiaurės pr. 17), netoli prekybos centro „Luizė“. Gyvenamoji aplinka. Transporto srautai.	52,8
7	Švyturio g. prie gyvenamojo namo (Švyturio g. 16), prie uosto Gyvenamoji aplinka. Uosto ūkinė veikla.	54,5
8	Prie gyvenamojo namo Geležinkelio g. 38, prie geležinkelio Gyvenamoji aplinka. Geležinkelio veikla.	48,4
9	Kretingos g. prie gyvenamojo namo Kretingos g. 1, netoli geležinkelio Gyvenamoji aplinka. Geležinkelio veikla.	48,8
10	J. Janonio g. prie gyvenamojo namo J. Janonio g. 10 Gyvenamoji aplinka. Transporto srautai.	62,8
11	Herkaus Manto g. prie gyvenamojo namo Herkaus Manto g. 48 Gyvenamoji aplinka. Transporto srautai.	70,6
12	S. Nėries g. prie Respublikinės Klaipėdos ligoninės (S. Nėries g. 3) Gyvenamoji aplinka, sveikatos priežiūros įstaigos. Transporto srautai.	51,0
13	K. Donelaičio g. prie Klaipėdos vaikų ligoninės (K. Donelaičio g. 7) Gyvenamoji aplinka, sveikatos priežiūros įstaigos. Transporto srautai.	62,3
14	Herkaus Manto g. prie gyvenamojo namo Herkaus Manto g. 5 Gyvenamoji aplinka. Transporto srautai.	72,3
15	Jūros g. prie Klaipėdos Simono Dacho progimnazijos (Kuršių a. 3) Gyvenamoji aplinka, švietimo ir mokslo institucijos. Transporto srautai, uosto ūkinė veikla.	64,5
16	Prie gyvenamojo namo Žvejų g. 1, prieš Biržos tiltą Gyvenamoji aplinka. Transporto srautai.	67,8
17	Prie Klaipėdos „Saulėtekio“ pagrindinės mokyklos (Mokyklos g. 3) Gyvenamoji aplinka, švietimo ir mokslo institucijos. Transporto srautai.	62,0
18	Prie gyvenamojo namo Tiltų g. 27 Gyvenamoji aplinka. Transporto srautai.	73,9
19	Bangų g. prie gyvenamojo namo Bangų g. 6 Gyvenamoji aplinka. Transporto srautai.	68,1
20	Prie gyvenamojo namo Pilies g. 3, ties Vakarų Baltijos laivų statykla Gyvenamoji aplinka. Transporto srautai, uosto ūkinė veikla.	76,3
21	Tilžės g. prie Klaipėdos Sendvario progimnazijos (Tilžės g. 39) Gyvenamoji aplinka, švietimo ir mokslo institucijos. Transporto srautai.	54,0
22	Prie Klaipėdos „Ąžuolyno“ gimnazijos (Paryžiaus Komunos g. 16) Švietimo ir mokslo institucijos. Transporto srautai.	53,9
23	Kauno gyvenamojo rajono pėsčiųjų tako tylioji viešoji zona.	52,7
24	Taikos pr. prie gyvenamojo namo Taikos pr. 48 Gyvenamoji aplinka. Transporto srautai.	62,7

ID	Tyrimo vieta	L_{dvn}, dB
25	Minijos g. ties Dubysos g. prie gyvenamojo namo Dubysos g. 5 Gyvenamoji aplinka. Transporto srautai, uosto ūkinė veikla.	60,3
26	Prie gyvenamojo namo Baltijos pr. 9, greta žiedinės sankryžos Gyvenamoji aplinka. Transporto srautai.	60,9
27	Prie gyvenamojo namo Taikos pr. 71, greta žiedinės sankryžos Gyvenamoji aplinka. Transporto srautai.	63,9
28	Baltijos pr. prie gyvenamojo namo (Baltijos pr. 117) Gyvenamoji aplinka. Transporto srautai.	58,8
29	Minijos g. prie gyvenamojo namo (Minijos g. 127) Gyvenamoji aplinka. Transporto srautai, uosto ūkinė veikla.	65,4
30	Naikupės g. prie „Pamario“ vidurinės mokyklos (Naikupės g. 25) Gyvenamoji aplinka, švietimo ir mokslo institucijos. Transporto srautai.	55,4
31	Nemuno g. prie gyvenamojo namo Nemuno g. 133 Gyvenamoji aplinka. Transporto srautai, uosto ūkinė veikla.	60,5
32	Taikos pr. prie Klaipėdos sveikatos priežiūros centro (Taikos pr. 76) Gyvenamoji aplinka, sveikatos priežiūros įstaigos. Transporto srautai.	57,3
33	Prie gyvenamojo namo Taikos pr. 82, greta žiedinės sankryžos Gyvenamoji aplinka. Transporto srautai.	65,6
34	Šilutės pl. prie gyvenamojo namo Šilutės pl. 70 Gyvenamoji aplinka. Transporto srautai.	64,3
35	Tarp Žardininkų ir Vingio gyvenamųjų rajonų esančių pėsčiųjų takų tylioji viešoji zona.	50,6
36	Vingio g. prie gyvenamojo namo I. Simonaitytės g. 19 Gyvenamoji aplinka. Transporto srautai.	51,9
37	Senoji Smiltelės g. prie gyvenamojo namo (Senoji Smiltelės g. 1) Gyvenamoji aplinka. Transporto srautai, uosto ūkinė veikla.	57,0
38	Smiltelės g. prie Klaipėdos „Smeltės“ progimnazijos (Reikjaviko g. 17) Gyvenamoji aplinka, švietimo ir mokslo institucijos. Transporto srautai.	60,6
39	Vyturio g. prie lopšelio-darželio „Vyturėlis“ (Vyturio g. 17) Gyvenamoji aplinka, švietimo ir mokslo institucijos. Transporto srautai.	52,5
40	Šiaurinė Rimkų gyvenvietės dalis prie gyvenamojo namo Tiesioji g. 39, prie geležinkelio. Gyvenamoji aplinka. Geležinkelio veikla.	47,0
41	Jūrininkų pr. ties Vingio g. prie gyvenamojo namo Vingio g. 47 Gyvenamoji aplinka. Transporto srautai.	58,4
42	Pietinė Rimkų gyvenvietės dalis prie gyvenamojo namo Lanko g. 2 Gyvenamoji aplinka. Transporto srautai, geležinkelio veikla.	58,4
43	Smiltynė (Smiltynės g. 17) Poilsiautojų lankoma vieta. Uosto ūkinė veikla, laivyba.	53,2
44	Kintų g. Gyvenamoji aplinka. Uosto ūkinė veikla. Geležinkelio veikla.	44,8
45	Šienpjovių g. 16 Gyvenamoji aplinka. Transporto srautai. Pramoninė veikla	51,9
46	Gyvenamasis kvartalas ties BEGA, Šermukšnių g. 15 Gyvenamoji aplinka. Uosto ūkinė veikla. Transporto srautai.	50,1
47	Melnragė, Molo g. 16 Gyvenamoji aplinka. Uosto gilinimo darbai.	48,9
48	Gindulių g. 13 Gyvenamoji aplinka. Transporto srautai.	55,4
	Leidžiami triukšmo ribinis dydis pagal HN 33:2011	65*

Čia:

ID - unikalus tyrimo vietos Nr.

Raudonas fonas žymi, kad reikšmė jame viršija HN 33:2011 arba tyliosios zonos ribinę vertę.

* - Tyliosioms zonoms taikomas nustatytas 50 dBA ribinis dydis.

7. lentelė. Triukšmo rodiklių neatitikimas ribiniams dydžiams % nuo visų matavimo vietų pavasarį

Triukšmo rodiklis	Paros laikas	Ribinis dydis, dBA	Neatitikimas, %
Ekvivalentinis (L_{eq}) garso slėgio lygis	Diena	65	17
	Vakaras	60	21
	Naktis	55/50	19
Maksimalus (L_{max}) garso slėgio lygis	Diena	70	46
	Vakaras	65	58
	Naktis	60	54
Dienos, vakaro ir nakties triukšmo rodiklis (L_{dvn})		65/50	21

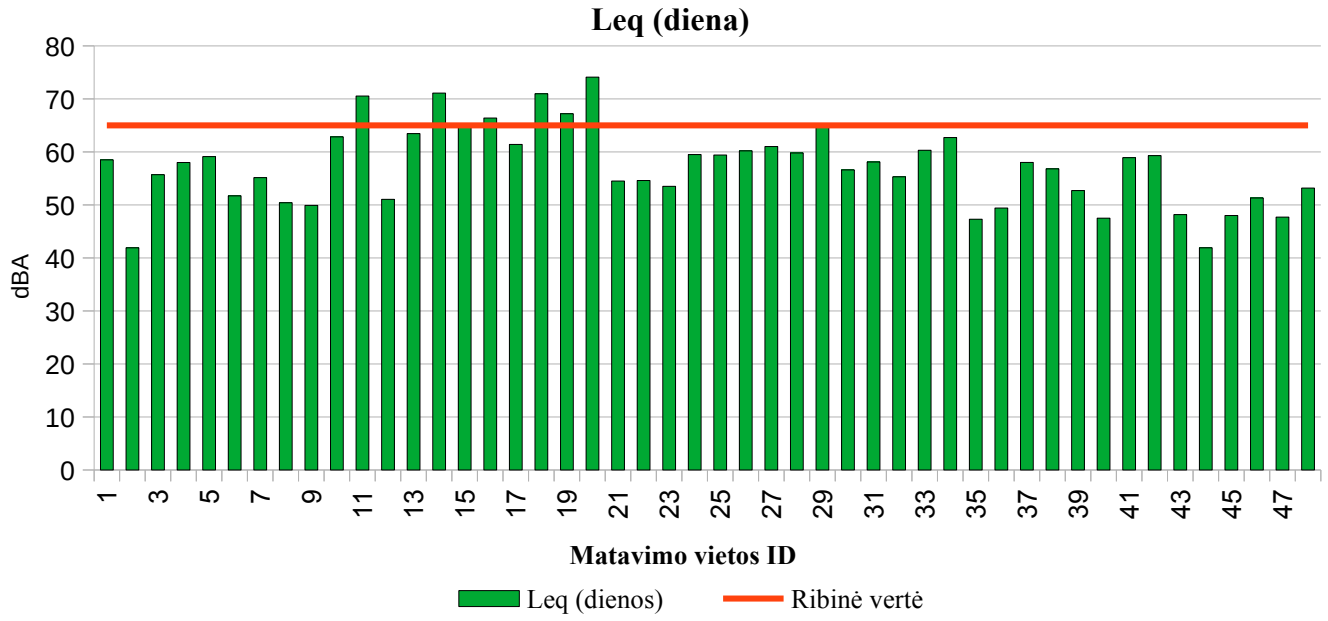

3 pav. Ekvivalentinio triukšmo pasiskirstymas matavimo vietose pavasarį dienos metu

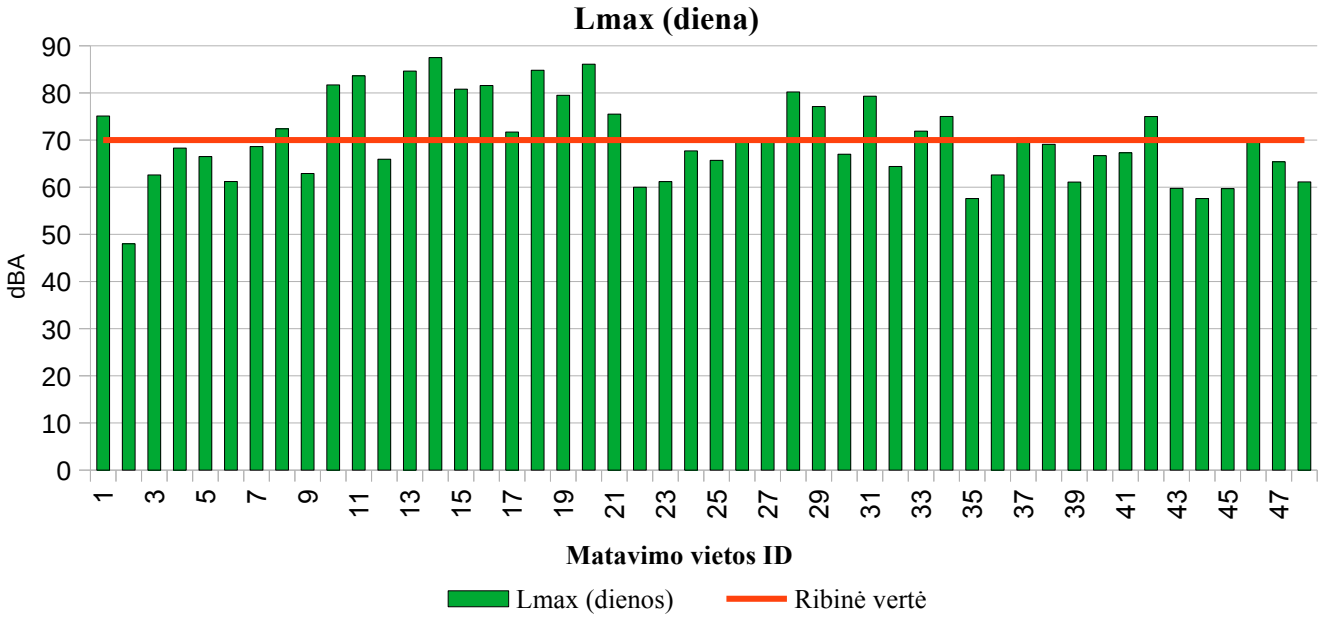

***4 pav**. Maksimalaus triukšmo pasiskirstymas matavimo vietose pavasarį dienos metu*

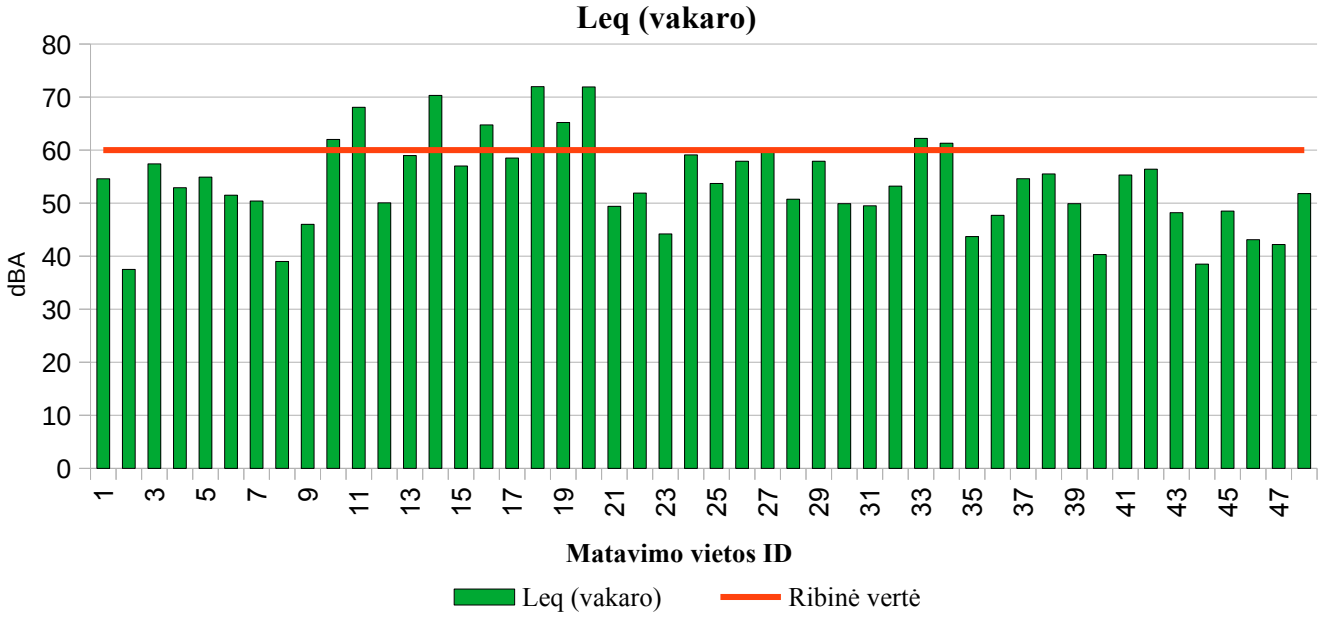

***5 pav.** Ekvivalentinio triukšmo pasiskirstymas matavimo vietose pavasarį vakaro metu*

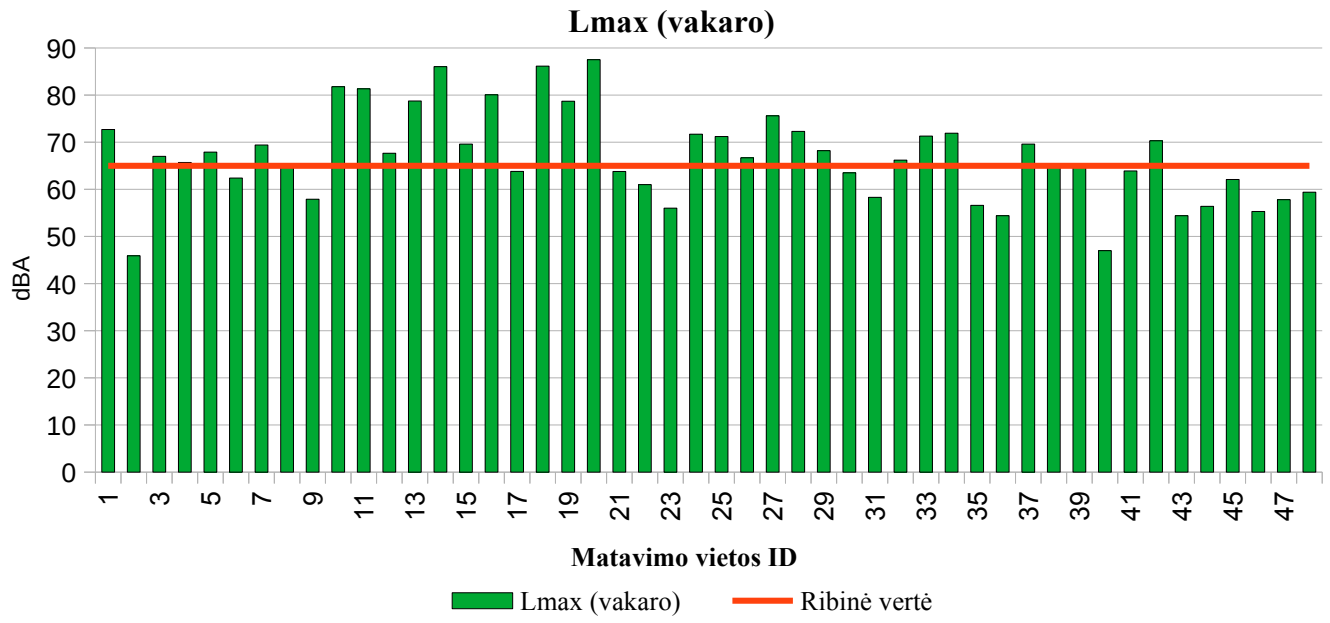

***6 pav**. Maksimalaus triukšmo pasiskirstymas matavimo vietose pavasarį vakaro metu*

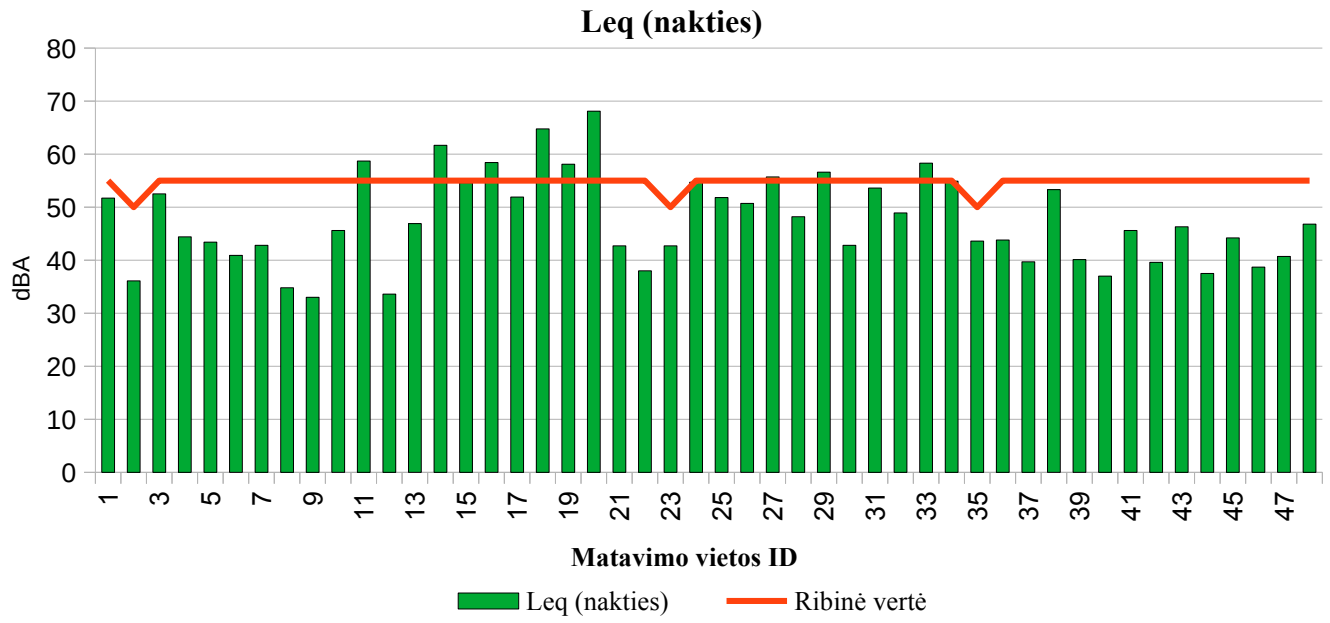

***7 pav.** Ekvivalentinio triukšmo pasiskirstymas matavimo vietose pavasarį nakties metu*

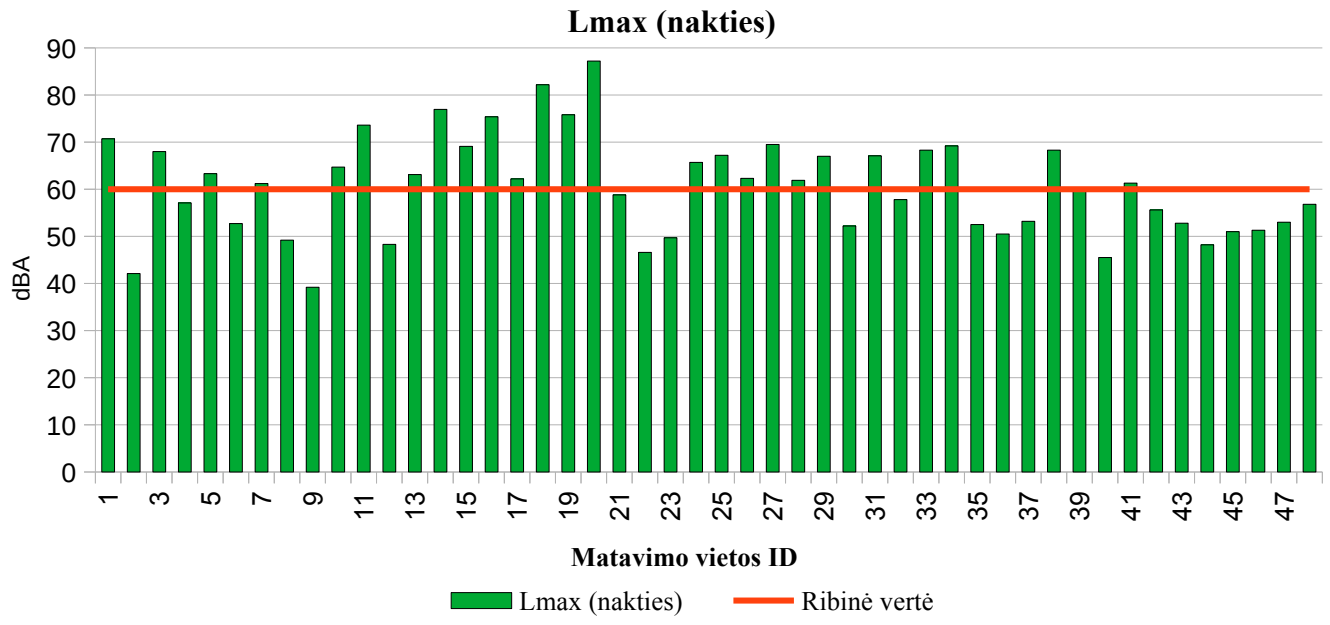

8 pav. *Maksimalaus triukšmo pasiskirstymas matavimo vietose pavasarį nakties metu*

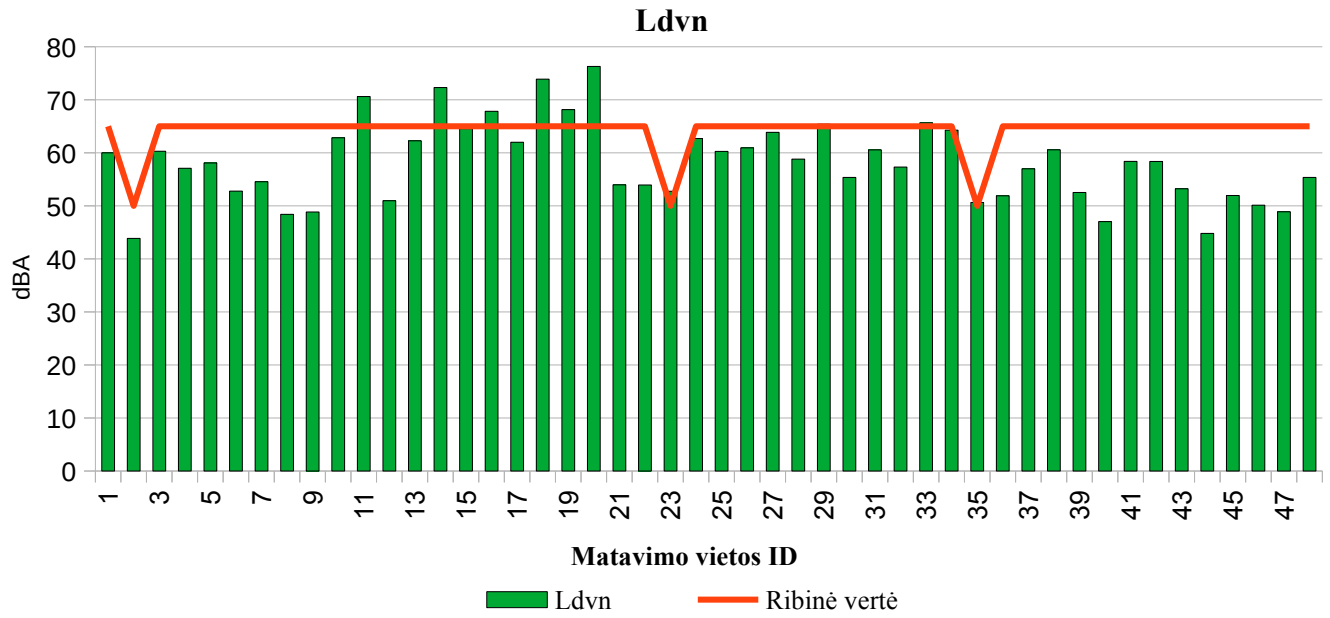

9 pav. *Dienos, vakaro ir nakties triukšmo rodiklio pasiskirstymas matavimo vietose pavasarį*

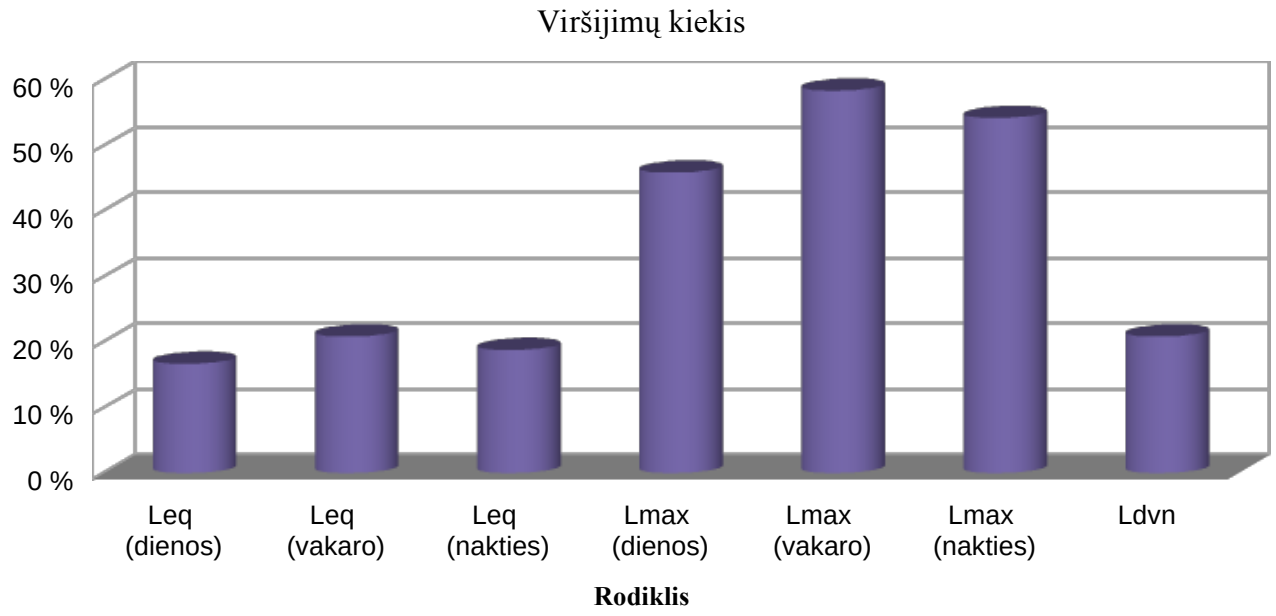

10 pav. *Triukšmo rodiklių neatitikimas ribiniams dydžiams % nuo visų matavimo vietų pavasarį*

Triukšmo lygio rezultatai dienos metu pavasarį.

Ekvivalentinis triukšmo lygis dienos metu kito nuo 41,9 iki 74,1 dBA.

Mažiausias ekvivalentinis triukšmo lygis užfiksuotas tyrimo vietoje 2 Klaipėdos miško dalies nuo Vasaros estrados iki Labrenciškių gyvenamojo rajono su pėsčiųjų-dviračių taku tyliojoje viešojoje zonoje.

Leistino 65 dBA ekvivalentinio triukšmo lygio viršijimas užfiksuotas aštunose tyrimo vietose kas sudaro 17% nuo visų matavimo vietų. Užfiksuoti triukšmo lygiai kurie viršijo ribinę vertę siekė 65,1 – 74,1 dBA, t. y. leistiną vertę viršijo 0,1 - 9,1 dBA. Didžiausias ekvivalentinis 74,1 dBA triukšmo lygis užfiksuotas tyrimo vietoje 20 prie gyvenamojo namo Pilies g. 3, ties Vakarų Baltijos laivų statykla.

Maksimalus triukšmo lygis dienos metu kito nuo 48,0 iki 87,5 dBA.

Mažiausias maksimalus triukšmo lygis užfiksuotas tyrimo vietoje 2 Klaipėdos miško dalies nuo Vasaros estrados iki Labrenciškių gyvenamojo rajono su pėsčiųjų-dviračių taku tyliojoje viešojoje zonoje.

Leistino 70 dBA maksimalaus triukšmo lygio viršijimas užfiksuotas dvidešimt dviejose tyrimo vietose kas sudaro 46% nuo visų matavimo vietų. Užfiksuoti triukšmo lygiai kurie viršijo ribinę vertę siekė 70,2 – 87,5 dBA, t. y. leistiną vertę viršijo 0,2 – 17,5 dBA. Didžiausias maksimalus 87,5 dBA triukšmo lygis nustatytas tyrimo vietoje 14 Herkaus Manto g. prie gyvenamojo namo Herkaus Manto g. 5.

Triukšmo lygio rezultatai vakaro metu pavasarį.

Ekvivalentinis triukšmo lygis vakaro metu kito nuo 37,5 iki 72,0 dBA.

Mažiausias ekvivalentinis triukšmo lygis užfiksuotas tyrimo vietoje 2 Klaipėdos miško dalies nuo Vasaros estrados iki Labrenciškių gyvenamojo rajono su pėsčiųjų-dviračių taku tyliojoje viešojoje zonoje.

Leistino 60 dBA ekvivalentinio triukšmo lygio viršijimas užfiksuotas dešimtyje tyrimo vietų kas sudaro 21% nuo visų matavimo vietų. Užfiksuoti triukšmo lygiai kurie viršijo ribinę vertę siekė 60,3 – 72,0 dBA, t. y. leistiną vertę viršijo 0,3 – 12,0 dBA. Didžiausias ekvivalentinis 72,0 dBA triukšmo lygis nustatytas tyrimo vietoje 18 prie gyvenamojo namo Tiltų g. 27.

Maksimalus triukšmo lygis vakaro metu kito nuo 45,9 iki 87,5 dBA.

Mažiausias maksimalus triukšmo lygis užfiksuotas tyrimo vietoje 2 Klaipėdos miško dalies nuo Vasaros estrados iki Labrenciškių gyvenamojo rajono su pėsčiųjų-dviračių taku tyliojoje viešojoje zonoje.

Leistino 65 dBA maksimalaus triukšmo lygio viršijimas užfiksuotas dvidešimt aštuoniose tyrimo vietose kas sudaro 58% nuo visų matavimo vietų. Užfiksuoti triukšmo lygiai kurie viršijo ribinę vertę siekė 65,2 – 87,5 dBA, t. y. leistiną vertę viršijo 0,2 – 22,5 dBA. Didžiausias maksimalus 87,5 dBA triukšmo lygis užfiksuotas tyrimo vietoje 20 prie gyvenamojo namo Pilies g. 3, ties Vakarų Baltijos laivų statykla.

Triukšmo lygio rezultatai nakties metu pavasarį.

Ekvivalentinis triukšmo lygis nakties metu kito nuo 33,0 iki 68,1 dBA.

Mažiausias ekvivalentinis triukšmo lygis užfiksuotas tyrimo vietoje 9 Kretingos g. prie gyvenamojo namo Kretingos g. 1, netoli geležinkelio.

Leistino 55 dBA ekvivalentinio triukšmo lygio viršijimas užfiksuotas deviniose tyrimo vietose kas sudaro 19% nuo visų matavimo vietų. Užfiksuoti triukšmo lygiai kurie viršijo ribinę vertę siekė 55,7 – 68,1 dBA, t. y. leistiną vertę viršijo 0,7 - 13,1 dBA. Didžiausias ekvivalentinis 68,1 dBA triukšmo lygis užfiksuotas tyrimo vietoje 20 prie gyvenamojo namo Pilies g. 3, ties Vakarų Baltijos laivų statykla.

Maksimalus triukšmo lygis nakties metu kito nuo 39,2 iki 87,2 dBA.

Mažiausias maksimalus triukšmo lygis užfiksuotas tyrimo vietoje 9 Kretingos g. prie gyvenamojo namo Kretingos g. 1, netoli geležinkelio.

Nakties metu leistino 60 dBA maksimalaus triukšmo lygio viršijimas užfiksuotas dvidešimt šešiose tyrimo vietose kas sudaro 54% nuo visų matavimo vietų. Užfiksuoti triukšmo lygiai kurie viršijo ribinę vertę siekė 60,1 – 87,2 dBA, t. y. leistiną vertę viršijo 0,1 – 27,2 dBA. Didžiausias maksimalus 87,2 dBA triukšmo lygis užfiksuotas tyrimo vietoje 20 prie gyvenamojo namo Pilies g. 3, ties Vakarų Baltijos laivų statykla.

Triukšmo lygio rezultatai tyliosiose zonose pavasarį.

Matavimo metu nebuvo užfiksuotas leistinų triukšmo lygių viršijimas.

Dienos, vakaro ir nakties triukšmo rodiklio (L_{dvn}) vertės tyrimo rezultatai pavasarį

Dienos, vakaro ir nakties triukšmo rodiklio vertės tyrimo vietose kito nuo 43,9 iki 76,3 dBA.

Mažiausia dienos, vakaro ir nakties triukšmo rodiklio vertė apskaičiuota tyrimo vietoje 2 Klaipėdos miško dalies nuo Vasaros estrados iki Labrenciškių gyvenamojo rajono su pėsčiųjų-dviračių taku tyliojoje viešojoje zonoje.

Leistino 65 dBA dienos, vakaro ir nakties triukšmo rodiklio viršijimas paskaičiuotas dešimtyje tyrimo vietose. Paskaičiuotos rodiklio reikšmės kurios viršijo ribinę vertę siekė 65,4 – 76,3 dBA, t. y. leistiną vertę viršijo 0,4 – 11,3 dBA. Didžiausia 76,3 dBA rodiklio reikšmė paskaičiuota tyrimo vietoje 20 prie gyvenamojo namo Pilies g. 3, ties Vakarų Baltijos laivų statykla.

Tyliosioms zonoms (2, 23, 35) nustatyto 50 dBA dienos, vakaro ir nakties triukšmo rodiklio ribinio dydžio viršijimas užfiksuotas dviejose tyrimo vietose. Paskaičiuotos rodiklio reikšmės kurios viršijo ribinę vertę siekė 50,6 – 52,7 dBA, t. y. leistiną vertę viršijo 0,6 – 2,7 dBA. Didžiausias 52,7 rodiklio reikšmė paskaičiuota tyrimo vietoje 35 tarp Žardininkų ir Vingio gyvenamųjų rajonų esančių pėsčiųjų takų tylioje viešojoje zonoje.

Dienos, vakaro ir nakties triukšmo rodiklio viršijimas paskaičiuotas dešimtyje tyrimo vietose kas sudaro 21% nuo visų matavimo vietų.

Triukšmo rodiklių neatitikimas ribiniams dydžiams % nuo visų matavimo vietų tyrimo rezultatai pavasarį

Ekvivalentinio (L_{eq}) garso slėgio lygio neatitikimai ribiniam dydžiui kito nuo 17% dieną, iki 21% vakare.
Maksimalaus (L_{max}) garso slėgio lygio neatitikimai ribiniam dydžiui kito nuo 46% dieną, iki 58% vakare.
Dienos, vakaro, nakties triukšmo rodiklio (L_{dvn}) neatitikimų ribiniam dydžiui sudarė 21%.

VASAROS SEZONAS

Triukšmo tyrimai tyrimo vietose atlikti 2024 m. liepos mėn. 10 .. 16 dienomis. Meteorologinių parametrų duomenys, triukšmo lygio tyrimų metu, pateikiami 8 lentelėje.

8 lentelė. Meteorologiniai rodikliai tyrimų metu

Data, paros laikas, valandos	Temperatūra, °C	Santykinis drėgnis, %	Vėjo greitis, m/s
2024-07-10 - 15 ,diena, 07:00 - 19:00	19 ÷ 31	30 ÷ 95	0,6 ÷ 4,0
2024-07-10 - 15 ,vakaras, 19:00 - 22:00	18 ÷ 30	30 ÷ 99	0,1 ÷ 4,9
2024-07-10 - 16 , naktis, 22:00 - 07:00	14 ÷ 27	37 ÷ 99	0,1 ÷ 4,9

Lentelėse 9 ir 10 pateikiami triukšmo tyrimų metu nustatytos ir paskaičiuotos reikšmės.

9 lentelė. Triukšmo ekvivalentinis (L_{eq}), maksimalus (L_{max}) garso slėgio lygis dB(A) dienos, vakaro ir nakties metu.

ID	Tyrimo vieta	Paros laikas	L_{eq}, dB	L_{max}, dB
Leidžiami triukšmo ribiniai dydžiai pagal HN 33:2011		**Diena**	**65**	**70**
		Vakaras	**60**	**65**
		Naktis	**55***	**60**
1	Liepojos g. prie Klaipėdos universitetinės ligoninės (Liepojos g. 41) Gyvenamoji aplinka. Transporto srautai.	Diena	59,5	74,1
		Vakaras	50,7	69,8
		Naktis	53,5	70,0
2	Klaipėdos miško dalies nuo Vasaros estrados iki Labrenciškių gyvenamojo rajono su pėsčiųjų-dviračių taku tylioji viešoji zona.	Diena	45,9	56,2
		Vakaras	44,8	56,3
		Naktis	41,0	56,1
3	Liepojos g. prie gyvenamojo namo (Liepojos g. 104) Gyvenamoji aplinka. Transporto srautai.	Diena	56,9	65,3
		Vakaras	55,6	66,9
		Naktis	58,3	76,1
4	Prano Lideikio g. prie Klaipėdos tuberkuliozės ligoninės (Prano Lideikio g. 2). Gydymo įstaigos. Transporto srautai.	Diena	59,4	65,2
		Vakaras	58,2	67,8
		Naktis	59,1	69,7
5	Kretingos g. prie gyvenamojo namo (Kretingos g. 65) Gyvenamoji aplinka. Transporto srautai.	Diena	59,2	75,1
		Vakaras	58,4	76,9
		Naktis	48,7	63,9
6	Šiaurės pr. prie gyvenamojo namo (Šiaurės pr. 17), netoli prekybos centro „Luizė“. Gyvenamoji aplinka. Transporto srautai.	Diena	58,7	83,4
		Vakaras	59,4	82,3
		Naktis	46,4	57,2
7	Švyturio g. prie gyvenamojo namo (Švyturio g. 16), prie uosto Gyvenamoji aplinka. Uosto ūkinė veikla.	Diena	54,1	65,6
		Vakaras	52,2	73,3
		Naktis	51,0	69,6
8	Prie gyvenamojo namo Geležinkelio g. 38, prie geležinkelio Gyvenamoji aplinka. Geležinkelio veikla.	Diena	46,1	62,0
		Vakaras	51,5	70,4
		Naktis	40,9	49,0
9	Kretingos g. prie gyvenamojo namo Kretingos g. 1, netoli geležinkelio Gyvenamoji aplinka. Geležinkelio veikla.	Diena	54,7	59,9
		Vakaras	51,5	69,8
		Naktis	42,3	57,7
10	J. Janonio g. prie gyvenamojo namo J. Janonio g. 10 Gyvenamoji aplinka. Transporto srautai.	Diena	65,6	79,7
		Vakaras	54,3	76,0
		Naktis	48,1	75,6
11	Herkaus Manto g. prie gyvenamojo namo Herkaus Manto g. 48 Gyvenamoji aplinka. Transporto srautai.	Diena	69,1	80,8
		Vakaras	69,9	82,6
		Naktis	69,5	78,3
12	S. Nėries g. prie Respublikinės Klaipėdos ligoninės (S. Nėries g. 3) Gyvenamoji aplinka, sveikatos priežiūros įstaigos. Transporto srautai.	Diena	54,3	70,5
		Vakaras	48,3	66,6
		Naktis	41,6	57,7

ID	Tyrimo vieta	Paros laikas	L_{eq}, dB	L_{max}, dB
13	K. Donelaičio g. prie Klaipėdos vaikų ligoninės (K. Donelaičio g. 7) Gyvenamoji aplinka, sveikatos priežiūros įstaigos. Transporto srautai.	Diena	60,2	77,7
		Vakaras	53,3	72,3
		Naktis	44,5	57,0
14	Herkaus Manto g. prie gyvenamojo namo Herkaus Manto g. 5 Gyvenamoji aplinka. Transporto srautai.	Diena	70,6	87,8
		Vakaras	71,4	91,5
		Naktis	65,0	79,2
15	Jūros g. prie Klaipėdos Simono Dacho progimnazijos (Kuršių a. 3) Gyvenamoji aplinka, švietimo ir mokslo institucijos. Transporto srautai, uosto ūkinė veikla.	Diena	59,7	76,0
		Vakaras	61,4	82,8
		Naktis	56,4	75,6
16	Prie Klaipėdos „Saulėtekio“ pagrindinės mokyklos (Mokyklos g. 3) Gyvenamoji aplinka, švietimo ir mokslo institucijos. Transporto srautai.	Diena	68,5	82,7
		Vakaras	70,2	92,3
		Naktis	61,8	84,6
17	Prie Klaipėdos „Saulėtekio“ pagrindinės mokyklos (Mokyklos g. 3) Gyvenamoji aplinka, švietimo ir mokslo institucijos. Transporto srautai.	Diena	57,0	62,1
		Vakaras	54,3	69,1
		Naktis	56,1	71,0
18	Prie gyvenamojo namo Tiltų g. 27 Gyvenamoji aplinka. Transporto srautai.	Diena	71,1	82,7
		Vakaras	69,5	84,5
		Naktis	63,8	81,9
19	Bangų g. prie gyvenamojo namo Bangų g. 6 Gyvenamoji aplinka. Transporto srautai.	Diena	64,9	81,0
		Vakaras	64,1	81,4
		Naktis	58,1	77,3
20	Prie gyvenamojo namo Pilies g. 3, ties Vakarų Baltijos laivų statykla Gyvenamoji aplinka. Transporto srautai, uosto ūkinė veikla.	Diena	73,1	82,3
		Vakaras	73,3	86,7
		Naktis	70,2	84,4
21	Tilžės g. prie Klaipėdos Sendvario progimnazijos (Tilžės g. 39) Gyvenamoji aplinka, švietimo ir mokslo institucijos. Transporto srautai.	Diena	53,3	67,8
		Vakaras	53,6	67,4
		Naktis	45,2	54,2
22	Prie Klaipėdos „Ąžuolyno“ gimnazijos (Paryžiaus Komunos g. 16) Švietimo ir mokslo institucijos. Transporto srautai.	Diena	45,2	54,1
		Vakaras	51,2	62,0
		Naktis	42,5	57,0
23	Kauno gyvenamojo rajono pėsčiųjų tako tylioji viešoji zona.	Diena	45,6	62,4
		Vakaras	51,1	67,3
		Naktis	36,6	43,3
24	Taikos pr. prie gyvenamojo namo Taikos pr. 48 Gyvenamoji aplinka. Transporto srautai.	Diena	58,9	68,9
		Vakaras	59,8	74,0
		Naktis	51,4	61,5
25	Minijos g. ties Dubysos g. prie gyvenamojo namo Dubysos g. 5 Gyvenamoji aplinka. Transporto srautai, uosto ūkinė veikla.	Diena	58,7	70,3
		Vakaras	56,1	70,7
		Naktis	56,6	71,5
26	Prie gyvenamojo namo Baltijos pr. 9, greta žiedinės sankryžos Gyvenamoji aplinka. Transporto srautai.	Diena	56,6	71,5
		Vakaras	55,8	69,4
		Naktis	57,0	62,6
27	Prie gyvenamojo namo Taikos pr. 71, greta žiedinės sankryžos Gyvenamoji aplinka. Transporto srautai.	Diena	57,6	66,3
		Vakaras	57,3	71,8
		Naktis	53,3	62,8
28	Baltijos pr. prie gyvenamojo namo (Baltijos pr. 117) Gyvenamoji aplinka. Transporto srautai.	Diena	57,2	68,9
		Vakaras	52,3	68,1
		Naktis	50,2	64,6
29	Minijos g. prie gyvenamojo namo (Minijos g. 127) Gyvenamoji aplinka. Transporto srautai, uosto ūkinė veikla.	Diena	64,4	80,1
		Vakaras	60,8	72,4
		Naktis	62,0	73,3

ID	Tyrimo vieta	Paros laikas	L_{eq}, dB	L_{max}, dB
30	Naikupės g. prie „Pamario“ vidurinės mokyklos (Naikupės g. 25) Gyvenamoji aplinka, švietimo ir mokslo institucijos. Transporto srautai.	Diena	51,4	61,9
		Vakaras	46,8	57,5
		Naktis	46,0	59,2
31	Nemuno g. prie gyvenamojo namo Nemuno g. 133 Gyvenamoji aplinka. Transporto srautai, uosto ūkinė veikla.	Diena	55,1	67,8
		Vakaras	56,9	72,0
		Naktis	64,6	78,2
32	Taikos pr. prie Klaipėdos sveikatos priežiūros centro (Taikos pr. 76) Gyvenamoji aplinka, sveikatos priežiūros įstaigos. Transporto srautai.	Diena	56,3	62,8
		Vakaras	56,4	74,1
		Naktis	49,6	57,8
33	Prie gyvenamojo namo Taikos pr. 82, greta žiedinės sankryžos Gyvenamoji aplinka. Transporto srautai.	Diena	60,4	65,1
		Vakaras	58,0	71,0
		Naktis	54,8	68,2
34	Šilutės pl. prie gyvenamojo namo Šilutės pl. 70 Gyvenamoji aplinka. Transporto srautai.	Diena	62,6	73,5
		Vakaras	62,2	77,9
		Naktis	52,1	68,8
35	Tarp Žardininkų ir Vingio gyvenamųjų rajonų esančių pėsčiųjų takų tylioji viešoji zona.	Diena	45,6	64,6
		Vakaras	40,1	54,8
		Naktis	39,8	49,5
36	Vingio g. prie gyvenamojo namo I. Simonaitytės g. 19 Gyvenamoji aplinka. Transporto srautai.	Diena	50,2	59,0
		Vakaras	56,0	70,2
		Naktis	50,9	62,9
37	Senoji Smiltelės g. prie gyvenamojo namo (Senoji Smiltelės g. 1) Gyvenamoji aplinka. Transporto srautai, uosto ūkinė veikla.	Diena	54,4	68,9
		Vakaras	49,7	67,8
		Naktis	41,1	57,4
38	Smiltelės g. prie Klaipėdos „Smeltės“ progimnazijos (Reikjaviko g. 17). Gyvenamoji aplinka, švietimo ir mokslo institucijos. Transporto srautai.	Diena	65,0	56,9
		Vakaras	54,5	69,4
		Naktis	45,9	61,8
39	Vyturio g. prie lopšelio-darželio „Vyturėlis“ (Vyturio g. 17) Gyvenamoji aplinka, švietimo ir mokslo institucijos. Transporto srautai.	Diena	53,8	65,4
		Vakaras	54,0	70,8
		Naktis	44,2	62,0
40	Šiaurinė Rimkų gyvenvietės dalis prie gyvenamojo namo Tiesioji g. 39, prie geležinkelio Gyvenamoji aplinka. Geležinkelio veikla.	Diena	41,6	51,2
		Vakaras	41,7	59,6
		Naktis	39,0	46,8
41	Jūrininkų pr. ties Vingio g. prie gyvenamojo namo Vingio g. 47 Gyvenamoji aplinka. Transporto srautai.	Diena	57,3	70,5
		Vakaras	55,9	69,0
		Naktis	46,2	61,8
42	Pietinė Rimkų gyvenvietės dalis prie gyvenamojo namo Lanko g. 2 Gyvenamoji aplinka. Transporto srautai, geležinkelio veikla.	Diena	51,4	65,0
		Vakaras	59,6	74,0
		Naktis	37,8	54,7
43	Smiltynė (Smiltynės g. 17) Poilsiautojų lankoma vieta. Uosto ūkinė veikla, laivyba.	Diena	52,2	67,7
		Vakaras	51,6	62,4
		Naktis	47,1	57,9
44	Kintų g. Gyvenamoji aplinka. Uosto ūkinė veikla. Geležinkelio veikla.	Diena	47,3	67,2
		Vakaras	49,1	68,9
		Naktis	45,5	63,1
45	Šienpjovių g. 16 Gyvenamoji aplinka. Transporto srautai. Pramoninė veikla	Diena	47,3	53,5
		Vakaras	45,0	59,5
		Naktis	45,1	55,7
46	Gyvenamasis kvartalas ties BEGA, Šermukšnių g. 15 Gyvenamoji aplinka. Uosto ūkinė veikla. Transporto srautai.	Diena	44,1	64,1
		Vakaras	45,9	63,0
		Naktis	43,5	54,8

ID	Tyrimo vieta	Paros laikas	L_{eq}, dB	L_{max}, dB
47	Melnragė, Molo g. 16 Gyvenamoji aplinka. Uosto gilinimo darbai.	Diena	43,6	57,0
		Vakaras	48,8	61,4
		Naktis	48,8	61,5
48	Gindulių g. 13 Gyvenamoji aplinka. Transporto srautai.	Diena	55,3	69,6
		Vakaras	52,0	69,4
		Naktis	50,6	55,9
Leidžiami triukšmo ribiniai dydžiai pagal HN 33:2011		**Diena**	**65**	**70**
		Vakaras	**60**	**65**
		Naktis	**55***	**60**

Čia:

ID - unikalus tyrimo vietos Nr.

Raudonas fonas žymi, kad reikšmė jame viršija HN 33:2011 arba tyliosios zonos ekvivalentinio triukšmo lygio ribinę vertę.

Oranžinis fonas žymi, kad reikšmė jame viršija HN 33:2011 maksimalaus triukšmo lygio ribinę vertę.

* - Tyliosioms zonoms nakties metu taikomas nustatytas 50 dBA ribinis dydis.

10. lentelė. Paskaičiuotas dienos, vakaro ir nakties triukšmo rodiklis (L_{dvn}). Vasaros sezonas.

ID	Tyrimo vieta	L_{dvn}, dB
	Leidžiami triukšmo ribinis dydis pagal HN 33:2011	65*
1	Liepojos g. prie Klaipėdos universitetinės ligoninės (Liepojos g. 41) Gyvenamoji aplinka. Transporto srautai.	61,0
2	Klaipėdos miško dalies nuo Vasaros estrados iki Labrenciškių gyvenamojo rajono su pėsčiųjų-dviračių taku tylioji viešoji zona.	48,9
3	Liepojos g. prie gyvenamojo namo (Liepojos g. 104) Gyvenamoji aplinka. Transporto srautai.	64,3
4	Prano Lideikio g. prie Klaipėdos tuberkuliozės ligoninės (Prano Lideikio g. 2). Gydymo įstaigos. Transporto srautai.	65,4
5	Kretingos g. prie gyvenamojo namo (Kretingos g. 65) Gyvenamoji aplinka. Transporto srautai.	60,1
6	Šiaurės pr. prie gyvenamojo namo (Šiaurės pr. 17), netoli prekybos centro „Luizė“. Gyvenamoji aplinka. Transporto srautai.	59,9
7	Švyturio g. prie gyvenamojo namo (Švyturio g. 16), prie uosto Gyvenamoji aplinka. Uosto ūkinė veikla.	58,0
8	Prie gyvenamojo namo Geležinkelio g. 38, prie geležinkelio Gyvenamoji aplinka. Geležinkelio veikla.	51,3
9	Kretingos g. prie gyvenamojo namo Kretingos g. 1, netoli geležinkelio Gyvenamoji aplinka. Geležinkelio veikla.	54,4
10	J. Janonio g. prie gyvenamojo namo J. Janonio g. 10 Gyvenamoji aplinka. Transporto srautai.	63,4
11	Herkaus Manto g. prie gyvenamojo namo Herkaus Manto g. 48 Gyvenamoji aplinka. Transporto srautai.	75,9
12	S. Nėries g. prie Respublikinės Klaipėdos ligoninės (S. Nėries g. 3) Gyvenamoji aplinka, sveikatos priežiūros įstaigos. Transporto srautai.	53,4
13	K. Donelaičio g. prie Klaipėdos vaikų ligoninės (K. Donelaičio g. 7) Gyvenamoji aplinka, sveikatos priežiūros įstaigos. Transporto srautai.	58,6
14	Herkaus Manto g. prie gyvenamojo namo Herkaus Manto g. 5 Gyvenamoji aplinka. Transporto srautai.	73,7
15	Jūros g. prie Klaipėdos Simono Dacho progimnazijos (Kuršių a. 3) Gyvenamoji aplinka, švietimo ir mokslo institucijos. Transporto srautai, uosto ūkinė veikla.	64,2

ID	Tyrimo vieta	L_{dvn}, dB
16	Prie gyvenamojo namo Žvejų g. 1, prieš Biržos tiltą Gyvenamoji aplinka. Transporto srautai.	71,5
17	Prie Klaipėdos „Saulėtekio“ pagrindinės mokyklos (Mokyklos g. 3) Gyvenamoji aplinka, švietimo ir mokslo institucijos. Transporto srautai.	62,4
18	Prie gyvenamojo namo Tiltų g. 27 Gyvenamoji aplinka. Transporto srautai.	72,8
19	Bangų g. prie gyvenamojo namo Bangų g. 6 Gyvenamoji aplinka. Transporto srautai.	67,0
20	Prie gyvenamojo namo Pilies g. 3, ties Vakarų Baltijos laivų statykla Gyvenamoji aplinka. Transporto srautai, uosto ūkinė veikla.	77,5
21	Tilžės g. prie Klaipėdos Sendvario progimnazijos (Tilžės g. 39) Gyvenamoji aplinka, švietimo ir mokslo institucijos. Transporto srautai.	55,3
22	Prie Klaipėdos „Ąžuolyno“ gimnazijos (Paryžiaus Komunos g. 16) Švietimo ir mokslo institucijos. Transporto srautai.	51,6
23	Kauno gyvenamojo rajono pėsčiųjų tako tylioji viešoji zona.	50,1
24	Taikos pr. prie gyvenamojo namo Taikos pr. 48 Gyvenamoji aplinka. Transporto srautai.	61,3
25	Minijos g. ties Dubysos g. prie gyvenamojo namo Dubysos g. 5 Gyvenamoji aplinka. Transporto srautai, uosto ūkinė veikla.	63,2
26	Prie gyvenamojo namo Baltijos pr. 9, greta žiedinės sankryžos Gyvenamoji aplinka. Transporto srautai.	63,2
27	Prie gyvenamojo namo Taikos pr. 71, greta žiedinės sankryžos Gyvenamoji aplinka. Transporto srautai.	61,1
28	Baltijos pr. prie gyvenamojo namo (Baltijos pr. 117) Gyvenamoji aplinka. Transporto srautai.	58,5
29	Minijos g. prie gyvenamojo namo (Minijos g. 127) Gyvenamoji aplinka. Transporto srautai, uosto ūkinė veikla.	68,6
30	Naikupės g. prie „Pamario“ vidurinės mokyklos (Naikupės g. 25) Gyvenamoji aplinka, švietimo ir mokslo institucijos. Transporto srautai.	53,6
31	Nemuno g. prie gyvenamojo namo Nemuno g. 133 Gyvenamoji aplinka. Transporto srautai, uosto ūkinė veikla.	70,0
32	Taikos pr. prie Klaipėdos sveikatos priežiūros centro (Taikos pr. 76) Gyvenamoji aplinka, sveikatos priežiūros įstaigos. Transporto srautai.	58,7
33	Prie gyvenamojo namo Taikos pr. 82, greta žiedinės sankryžos Gyvenamoji aplinka. Transporto srautai.	62,8
34	Šilutės pl. prie gyvenamojo namo Šilutės pl. 70 Gyvenamoji aplinka. Transporto srautai.	63,7
35	Tarp Žardininkų ir Vingio gyvenamųjų rajonų esančių pėsčiųjų takų tylioji viešoji zona.	47,4
36	Vingio g. prie gyvenamojo namo I. Simonaitytės g. 19 Gyvenamoji aplinka. Transporto srautai.	58,3
37	Senoji Smiltelės g. prie gyvenamojo namo (Senoji Smiltelės g. 1) Gyvenamoji aplinka. Transporto srautai, uosto ūkinė veikla.	53,6
38	Smiltelės g. prie Klaipėdos „Smeltės“ progimnazijos (Reikjaviko g. 17) Gyvenamoji aplinka, švietimo ir mokslo institucijos. Transporto srautai.	62,7
39	Vyturio g. prie lopšelio-darželio „Vyturėlis“ (Vyturio g. 17) Gyvenamoji aplinka, švietimo ir mokslo institucijos. Transporto srautai.	55,3
40	Šiaurinė Rimkų gyvenvietės dalis prie gyvenamojo namo Tiesioji g. 39, prie geležinkelio. Gyvenamoji aplinka. Geležinkelio veikla.	46,2

ID	Tyrimo vieta	L_{dvn}, dB
41	Jūrininkų pr. ties Vingio g. prie gyvenamojo namo Vingio g. 47 Gyvenamoji aplinka. Transporto srautai.	57,9
42	Pietinė Rimkų gyvenvietės dalis prie gyvenamojo namo Lanko g. 2 Gyvenamoji aplinka. Transporto srautai, geležinkelio veikla.	57,6
43	Smiltynė (Smiltynės g. 17) Poilsiautojų lankoma vieta. Uosto ūkinė veikla, laivyba.	55,2
44	Kintų g. Gyvenamoji aplinka. Uosto ūkinė veikla. Geležinkelio veikla.	52,7
45	Šienpjovių g. 16 Gyvenamoji aplinka. Transporto srautai. Pramoninė veikla	51,8
46	Gyvenamasis kvartalas ties BEGA, Šermukšnių g. 15 Gyvenamoji aplinka. Uosto ūkinė veikla. Transporto srautai.	50,3
47	Melnragė, Molo g. 16 Gyvenamoji aplinka. Uosto gilinimo darbai.	54,8
48	Gindulių g. 13 Gyvenamoji aplinka. Transporto srautai.	58,0
	Leidžiami triukšmo ribinis dydis pagal HN 33:2011	65*

Čia:

ID - unikalus tyrimo vietos Nr.

Raudonas fonas žymi, kad reikšmė jame viršija HN 33:2011 arba tyliosios zonos ribinę vertę.

* - Tyliosioms zonoms taikomas nustatytas 50 dBA ribinis dydis.

11. lentelė. Triukšmo rodiklių neatitikimas ribiniams dydžiams % nuo visų matavimo vietų

Triukšmo rodiklis	Paros laikas	Ribinis dydis, dBA	Neatitikimas, %
Ekvivalentinis (L_{eq}) garso slėgio lygis	Diena	65	13
	Vakaras	60	19
	Naktis	55/50	29
Maksimalus (L_{max}) garso slėgio lygis	Diena	70	38
	Vakaras	65	81
	Naktis	60	60
Dienos, vakaro ir nakties triukšmo rodiklis (L_{dvn})		65/50	21

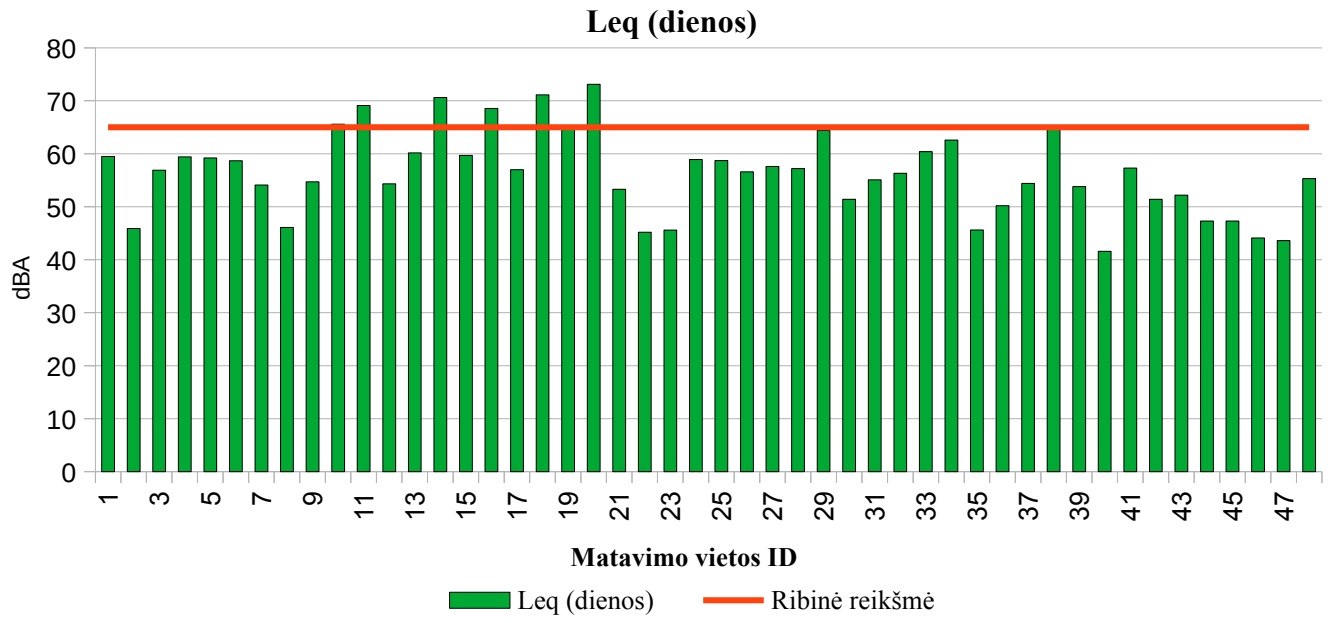

11 pav. *Ekvivalentinio triukšmo pasiskirstymas matavimo vietose vasarą dienos metu*

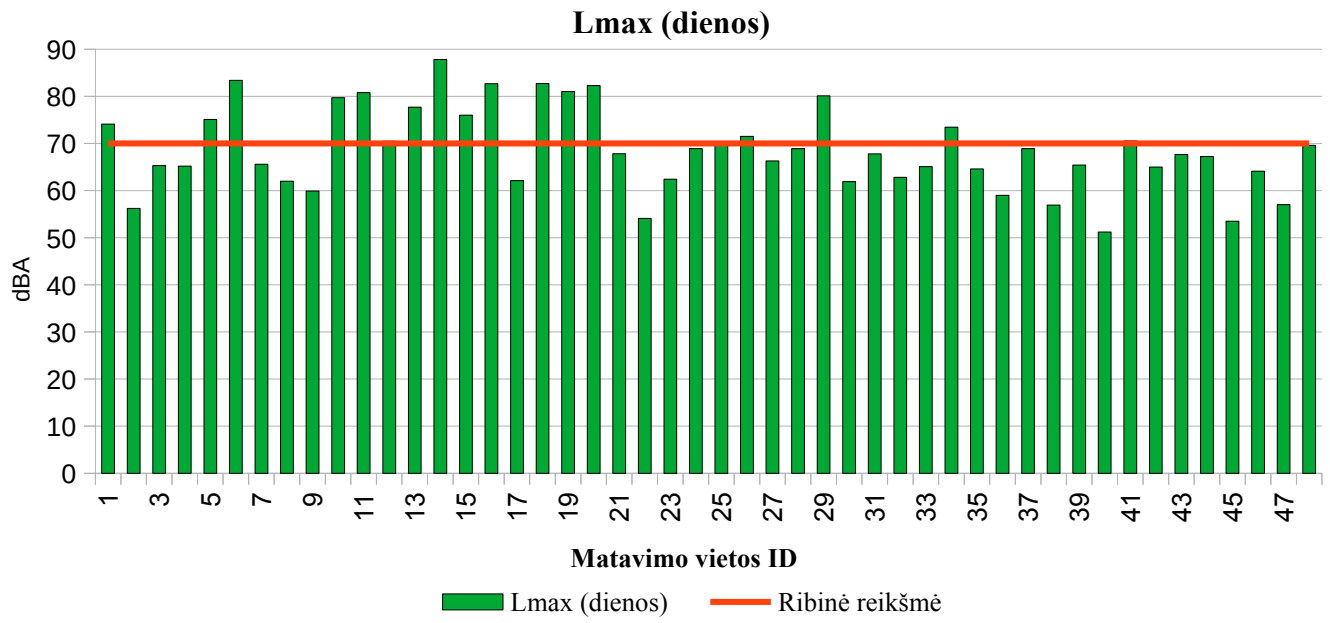

12 pav. Maksimalaus triukšmo pasiskirstymas matavimo vietose vasarą dienos metu

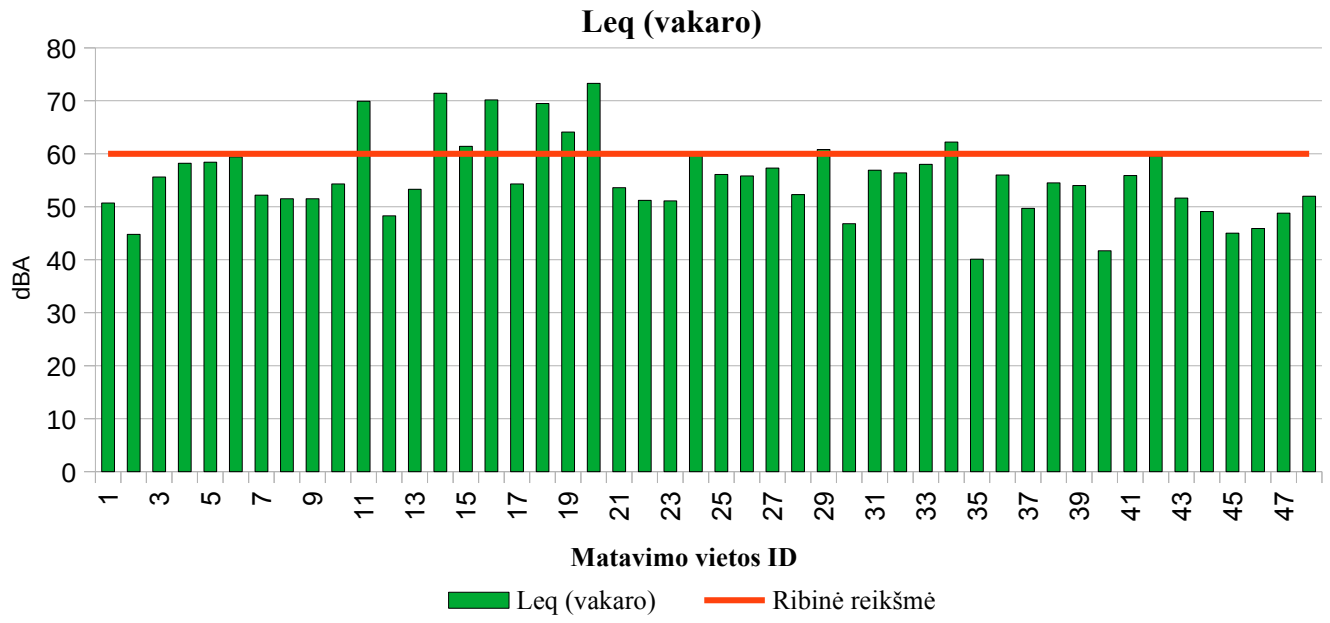

13 pav. Ekvivalentinio triukšmo pasiskirstymas matavimo vietose vasarą vakaro metu

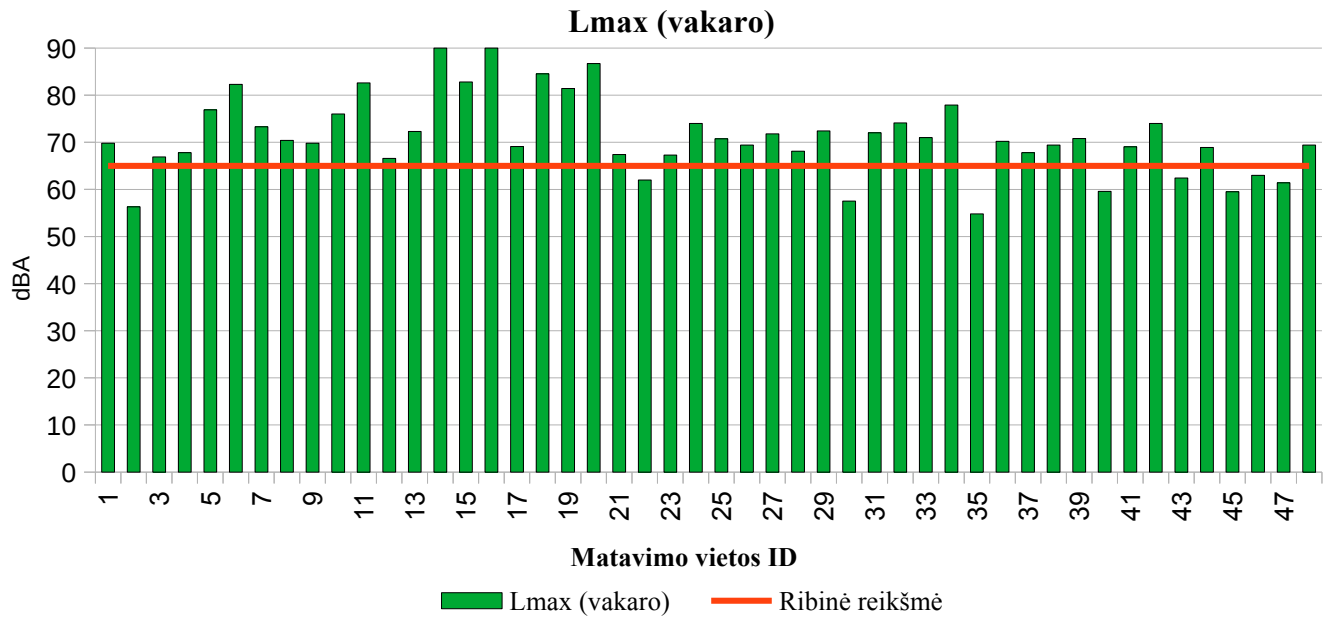

***14 pav**. Maksimalaus triukšmo pasiskirstymas matavimo vietose vasarą vakaro metu*

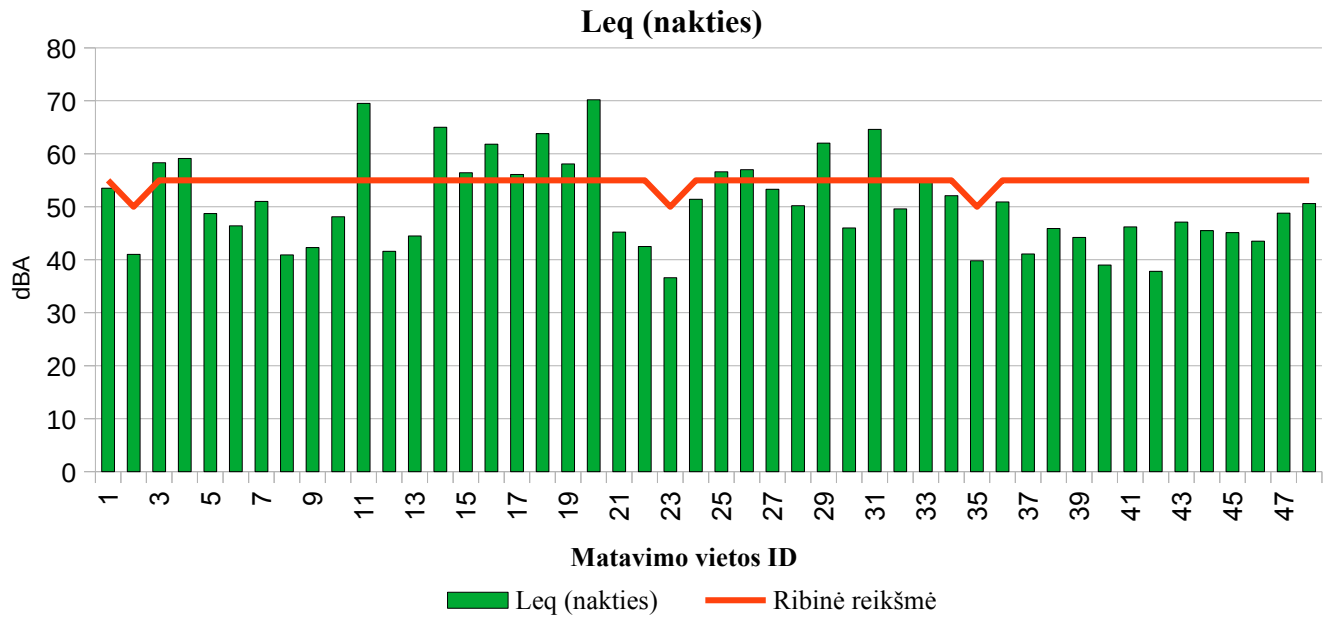

15 pav. *Ekvivalentinio triukšmo pasiskirstymas matavimo vietose vasarą nakties metu*

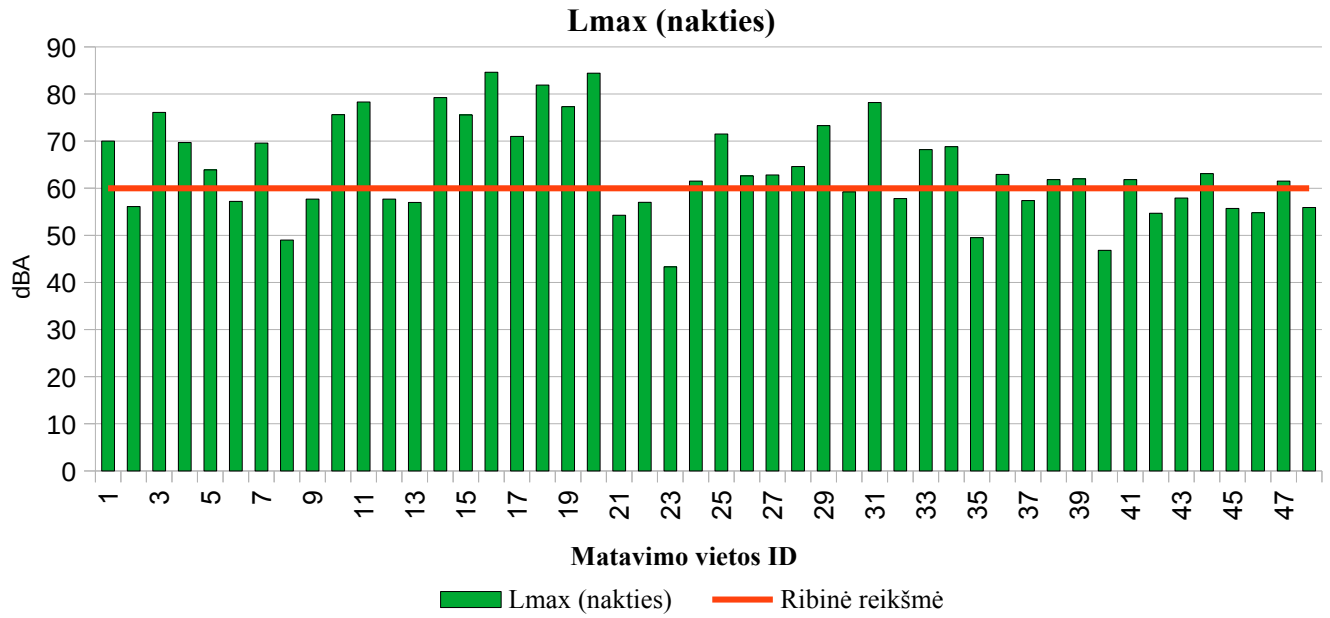

16 pav. *Maksimalaus triukšmo pasiskirstymas matavimo vietose vasarą nakties metu*

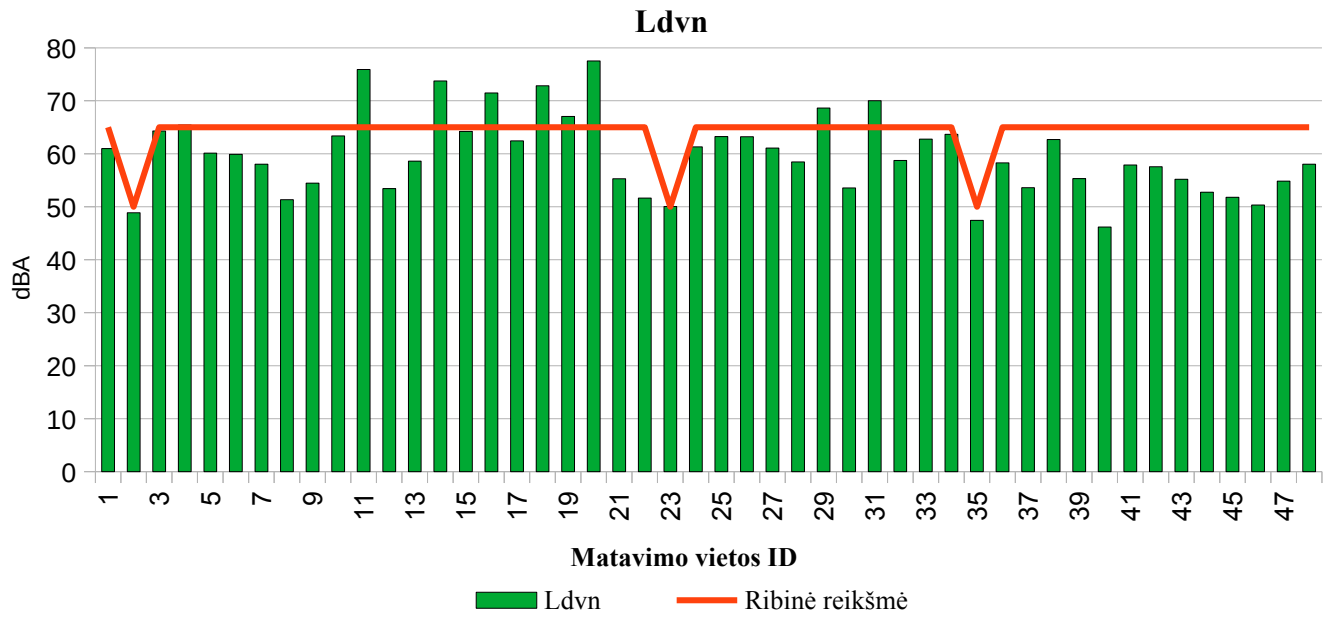

17 pav. *Dienos, vakaro ir nakties triukšmo rodiklio pasiskirstymas matavimo vietose vasarą*

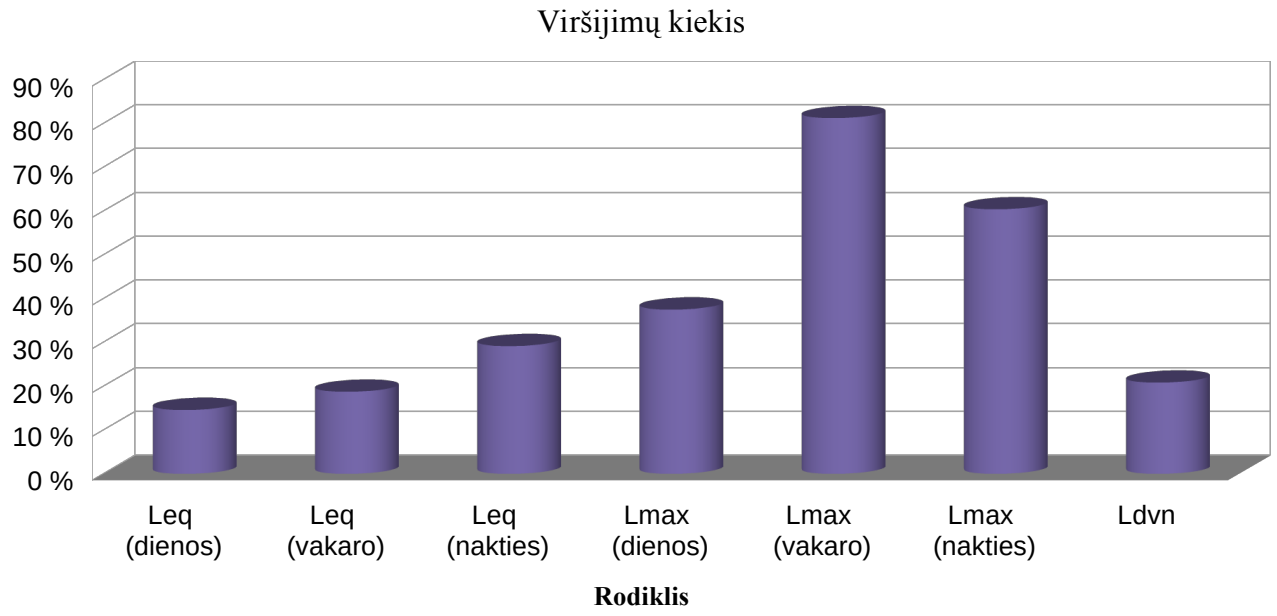

18 pav. *Triukšmo rodiklių neatitikimas ribiniams dydžiams % nuo visų matavimo vietų vasarą*

Triukšmo lygio rezultatai dienos metu vasarą.

Ekvivalentinis triukšmo lygis dienos metu kito nuo 41,6 iki 73,1 dBA.

Mažiausias ekvivalentinis triukšmo lygis užfiksuotas tyrimo vietoje 40 Šiaurinė Rimkų gyvenvietės dalyje prie gyvenamojo namo Tiesioji g. 39, prie geležinkelio.

Leistino 65 dBA ekvivalentinio triukšmo lygio viršijimas užfiksuotas šešiose tyrimo vietose kas sudaro 13% nuo visų matavimo vietų. Užfiksuoti triukšmo lygiai kurie viršijo ribinę vertę siekė 65,6 – 73,1 dBA, t. y. leistiną vertę viršijo 0,6 - 8,1 dBA. Didžiausias ekvivalentinis 73,1 dBA triukšmo lygis užfiksuotas tyrimo vietoje 20 prie gyvenamojo namo Pilies g. 3, ties Vakarų Baltijos laivų statykla.

Maksimalus triukšmo lygis dienos metu kito nuo 51,2 iki 87,8 dBA.

Mažiausias maksimalus triukšmo lygis užfiksuotas tyrimo vietoje 40 Šiaurinė Rimkų gyvenvietės dalyje prie gyvenamojo namo Tiesioji g. 39, prie geležinkelio.

Leistino 70 dBA maksimalaus triukšmo lygio viršijimas užfiksuotas aštuoniolikoje tyrimo vietų kas sudaro 38% nuo visų matavimo vietų. Užfiksuoti triukšmo lygiai kurie viršijo ribinę vertę siekė 70,3 – 87,8 dBA, t. y. leistiną vertę viršijo 0,3 – 17,8 dBA. Didžiausias maksimalus 87,8 dBA triukšmo lygis nustatytas tyrimo vietoje 14 Herkaus Manto g. prie gyvenamojo namo Herkaus Manto g. 5.

Triukšmo lygio rezultatai vakaro metu vasarą.

Ekvivalentinis triukšmo lygis vakaro metu kito nuo 40,1 iki 73,3 dBA.

Mažiausias ekvivalentinis triukšmo lygis užfiksuotas tyrimo vietoje 35 tarp Žardininkų ir Vingio gyvenamųjų rajonų esančių pėsčiųjų takų tylioje viešoje zonoje.

Leistino 60 dBA ekvivalentinio triukšmo lygio viršijimas užfiksuotas devyniose tyrimo vietose kas sudaro 19% nuo visų matavimo vietų. Užfiksuoti triukšmo lygiai kurie viršijo ribinę vertę siekė 60,8 – 73,3 dBA, t. y. leistiną vertę viršijo 0,8 – 13,3 dBA. Didžiausias ekvivalentinis 73,3 dBA triukšmo lygis nustatytas tyrimo vietoje 20 prie gyvenamojo namo Pilies g. 3, ties Vakarų Baltijos laivų statykla.

Maksimalus triukšmo lygis vakaro metu kito nuo 54,8 iki 92,3 dBA.

Mažiausias maksimalus triukšmo lygis užfiksuotas tyrimo vietoje 35 tarp Žardininkų ir Vingio gyvenamųjų rajonų esančių pėsčiųjų takų tylioje viešoje zonoje.

Leistino 65 dBA maksimalaus triukšmo lygio viršijimas užfiksuotas trisdešimt deviniose tyrimo vietose kas sudaro 81% nuo visų matavimo vietų. Užfiksuoti triukšmo lygiai kurie viršijo ribinę vertę siekė 66,6 – 92,3 dBA, t. y. leistiną vertę viršijo 1,6 – 27,3 dBA. Didžiausias maksimalus 92,3 dBA triukšmo lygis užfiksuotas tyrimo vietoje 16 prie gyvenamojo namo Žvejų g. 1, prieš Biržos tiltą.

Triukšmo lygio rezultatai nakties metu vasarą.

Ekvivalentinis triukšmo lygis nakties metu kito nuo 36,6 iki 70,2 dBA.

Mažiausias ekvivalentinis triukšmo lygis užfiksuotas tyrimo vietoje 23 Kauno gyvenamojo rajono pėsčiųjų tako tylioje viešoje zonoje.

Leistino 55 dBA ekvivalentinio triukšmo lygio viršijimas užfiksuotas keturiolikoje tyrimo vietų kas sudaro 29% nuo visų matavimo vietų. Užfiksuoti triukšmo lygiai kurie viršijo ribinę vertę siekė 56,1 – 70,2 dBA, t. y. leistiną vertę viršijo 1,1 – 15,2 dBA. Didžiausias ekvivalentinis 70,2 dBA triukšmo lygis užfiksuotas tyrimo vietoje 20 prie gyvenamojo namo Pilies g. 3, ties Vakarų Baltijos laivų statykla.

Maksimalus triukšmo lygis nakties metu kito nuo 43,3 iki 84,6 dBA.

Mažiausias maksimalus triukšmo lygis užfiksuotas tyrimo vietoje 23 Kauno gyvenamojo rajono pėsčiųjų tako tylioje viešoje zonoje.

Nakties metu leistino 60 dBA maksimalaus triukšmo lygio viršijimas užfiksuotas dvidešimt devyniose tyrimo vietose kas sudaro 60% nuo visų matavimo vietų. Užfiksuoti triukšmo lygiai kurie viršijo ribinę vertę siekė 61,5 – 84,6 dBA, t. y. leistiną vertę viršijo 1,5 – 24,6 dBA. Didžiausias maksimalus 84,6 dBA triukšmo lygis užfiksuotas tyrimo vietoje 16 prie gyvenamojo namo Žvejų g. 1, prieš Biržos tiltą.

Triukšmo lygio rezultatai tyliosiose zonose vasarą.

Vakaro metu leistino 65 dBA maksimalaus triukšmo lygio viršijimas užfiksuotas tyrimo vietoje 23 Kauno gyvenamojo rajono pėsčiųjų tako tylioje viešoje zonoje. Užfiksuotas triukšmo lygis kuris viršijo ribinę vertę siekė 67,3 dBA, t. y. leistiną vertę viršijo 2,3 dBA.

Dienos, vakaro ir nakties triukšmo rodiklio (L_{dvn}) vertės tyrimo rezultatai vasarą

Dienos, vakaro ir nakties triukšmo rodiklio vertės tyrimo vietose kito nuo 46,2 iki 77,5 dBA.

Mažiausia dienos, vakaro ir nakties triukšmo rodiklio vertė apskaičiuota tyrimo vietoje 40 šiaurinėje Rimkų gyvenvietės dalyje prie gyvenamojo namo Tiesioji g. 39, prie geležinkelio.

Leistino 65 dBA dienos, vakaro ir nakties triukšmo rodiklio viršijimas paskaičiuotas dešimtyje tyrimo vietų. Paskaičiuotos rodiklio reikšmės kurios viršijo ribinę vertę siekė 65,1 – 77,5 dBA, t. y. leistiną vertę viršijo 0,1 – 12,5 dBA. Didžiausia 77,5 dBA rodiklio reikšmė paskaičiuota tyrimo vietoje 20 prie gyvenamojo namo Pilies g. 3, ties Vakarų Baltijos laivų statykla.

Tyliosioms zonoms (2, 23, 35) nustatyto 50 dBA dienos, vakaro ir nakties triukšmo rodiklio ribinio dydžio viršijimas užfiksuotas tyrimo vietoje 23. Apskaičiuoto rodiklio reikšmė kuri viršijo ribinę vertę siekė 50,1 dBA, t. y. leistiną vertę viršijo 0,1 dBA.

Dienos, vakaro ir nakties triukšmo rodiklio viršijimas paskaičiuotas dešimtyje tyrimo vietų kas sudaro 21% nuo visų matavimo vietų.

Triukšmo rodiklių neatitikimas ribiniams dydžiams % nuo visų matavimo vietų tyrimo rezultatai vasarą

Ekvivalentinio (L_{eq}) garso slėgio lygio neatitikimai ribiniam dydžiui kito nuo 13% dieną, iki 29% naktį. Maksimalaus (L_{max}) garso slėgio lygio neatitikimai ribiniam dydžiui kito nuo 38% dieną, iki 81% vakare. Dienos, vakaro, nakties triukšmo rodiklio (L_{dvn}) neatitikimų ribiniam dydžiui sudarė 21%.

RUDENS SEZONAS

Triukšmo tyrimai tyrimo vietose atlikti 2024 m. spalio mėn. 07 .. 14 dienomis. Meteorologinių parametrų duomenys, triukšmo lygio tyrimų metu, pateikiami 12 lentelėje.

12 lentelė. Meteorologiniai rodikliai tyrimų metu

Data, paros laikas, valandos	Temperatūra, °C	Santykinis drėgnis, %	Vėjo greitis, m/s
2023-10-07 - 10 ,diena, 07:00 - 19:00	10 ÷ 20	54 ÷ 96	0,4 ÷ 4,5
2023-10-07 - 14 ,vakaras, 19:00 - 22:00	6 ÷ 18	58 ÷ 99	0,4 ÷ 4,9
2023-10-07 - 14 , naktis, 22:00 - 07:00	5 ÷ 17	70 ÷ 99	0,2 ÷ 4,5

Lentelėse 13 ir 14 pateikiami triukšmo tyrimų metu nustatytos ir paskaičiuotos reikšmės.

13 lentelė. Triukšmo ekvivalentinis (L_{eq}), maksimalus (L_{max}) garso slėgio lygis dB(A) dienos, vakaro ir nakties metu.

ID	Tyrimo vieta	Paros laikas	L_{eq}, dB	L_{max}, dB
Leidžiami triukšmo ribiniai dydžiai pagal HN 33:2011		**Diena**	**65**	**70**
		Vakaras	**60**	**65**
		Naktis	**55***	**60**
1	Liepojos g. prie Klaipėdos universitetinės ligoninės (Liepojos g. 41) Gyvenamoji aplinka. Transporto srautai.	Diena	59,6	74,0
		Vakaras	56,1	72,0
		Naktis	37,6	50,3
2	Klaipėdos miško dalies nuo Vasaros estrados iki Labrenciškių gyvenamojo rajono su pėsčiųjų-dviračių taku tylioji viešoji zona.	Diena	39,1	54,3
		Vakaras	41,8	51,5
		Naktis	37,9	45,9
3	Liepojos g. prie gyvenamojo namo (Liepojos g. 104) Gyvenamoji aplinka. Transporto srautai.	Diena	60,1	69,1
		Vakaras	57,9	68,3
		Naktis	54,5	61,5
4	Prano Lideikio g. prie Klaipėdos tuberkuliozės ligoninės (Prano Lideikio g. 2). Gydymo įstaigos. Transporto srautai.	Diena	57,2	67,5
		Vakaras	54,8	61,2
		Naktis	47,0	57,5
5	Kretingos g. prie gyvenamojo namo (Kretingos g. 65) Gyvenamoji aplinka. Transporto srautai.	Diena	59,7	76,9
		Vakaras	55,6	63,4
		Naktis	43,5	59,3
6	Šiaurės pr. prie gyvenamojo namo (Šiaurės pr. 17), netoli prekybos centro „Luizė“. Gyvenamoji aplinka. Transporto srautai.	Diena	53,4	72,0
		Vakaras	54,4	70,4
		Naktis	45,9	53,6

ID	Tyrimo vieta	Paros laikas	L_{eq}, dB	L_{max}, dB
7	Švyturio g. prie gyvenamojo namo (Švyturio g. 16), prie uosto Gyvenamoji aplinka. Uosto ūkinė veikla.	Diena	55,6	72,0
		Vakaras	46,2	55,7
		Naktis	53,6	62,2
8	Prie gyvenamojo namo Geležinkelio g. 38, prie geležinkelio Gyvenamoji aplinka. Geležinkelio veikla.	Diena	49,1	68,9
		Vakaras	40,4	51,9
		Naktis	40,3	50,9
9	Kretingos g. prie gyvenamojo namo Kretingos g. 1, netoli geležinkelio Gyvenamoji aplinka. Geležinkelio veikla.	Diena	51,2	64,9
		Vakaras	46,5	70,8
		Naktis	49,0	62,4
10	J. Janonio g. prie gyvenamojo namo J. Janonio g. 10 Gyvenamoji aplinka. Transporto srautai.	Diena	70,5	87,0
		Vakaras	60,8	83,5
		Naktis	61,3	82,1
11	Herkaus Manto g. prie gyvenamojo namo Herkaus Manto g. 48 Gyvenamoji aplinka. Transporto srautai.	Diena	69,5	90,8
		Vakaras	68,4	84,9
		Naktis	61,8	79,7
12	S. Nėries g. prie Respublikinės Klaipėdos ligoninės (S. Nėries g. 3) Gyvenamoji aplinka, sveikatos priežiūros įstaigos. Transporto srautai.	Diena	57,2	71,3
		Vakaras	49,6	67,0
		Naktis	55,1	65,6
13	K. Donelaičio g. prie Klaipėdos vaikų ligoninės (K. Donelaičio g. 7) Gyvenamoji aplinka, sveikatos priežiūros įstaigos. Transporto srautai.	Diena	59,9	75,2
		Vakaras	53,3	70,2
		Naktis	50,4	62,5
14	Herkaus Manto g. prie gyvenamojo namo Herkaus Manto g. 5 Gyvenamoji aplinka. Transporto srautai.	Diena	71,7	88,0
		Vakaras	71,1	81,7
		Naktis	65,8	78,5
15	Jūros g. prie Klaipėdos Simono Dacho progimnazijos (Kuršių a. 3) Gyvenamoji aplinka, švietimo ir mokslo institucijos. Transporto srautai, uosto ūkinė veikla.	Diena	62,8	73,8
		Vakaras	62,8	73,8
		Naktis	56,8	74,5
16	Prie Klaipėdos „Saulėtekio“ pagrindinės mokyklos (Mokyklos g. 3) Gyvenamoji aplinka, švietimo ir mokslo institucijos. Transporto srautai.	Diena	65,6	79,8
		Vakaras	66,8	83,9
		Naktis	62,8	82,1
17	Prie Klaipėdos „Saulėtekio“ pagrindinės mokyklos (Mokyklos g. 3) Gyvenamoji aplinka, švietimo ir mokslo institucijos. Transporto srautai.	Diena	56,9	62,8
		Vakaras	58,0	67,3
		Naktis	56,1	67,5
18	Prie gyvenamojo namo Tiltų g. 27 Gyvenamoji aplinka. Transporto srautai.	Diena	72,0	85,9
		Vakaras	69,6	84,8
		Naktis	65,7	84,6
19	Bangų g. prie gyvenamojo namo Bangų g. 6 Gyvenamoji aplinka. Transporto srautai.	Diena	65,5	80,8
		Vakaras	63,6	82,1
		Naktis	58,8	78,2
20	Prie gyvenamojo namo Pilies g. 3, ties Vakarų Baltijos laivų statykla Gyvenamoji aplinka. Transporto srautai, uosto ūkinė veikla.	Diena	74,6	83,1
		Vakaras	73,0	88,1
		Naktis	68,4	87,1
21	Tilžės g. prie Klaipėdos Sendvario progimnazijos (Tilžės g. 39) Gyvenamoji aplinka, švietimo ir mokslo institucijos. Transporto srautai.	Diena	56,4	68,1
		Vakaras	55,4	71,8
		Naktis	50,1	53,9
22	Prie Klaipėdos „Ąžuolyno“ gimnazijos (Paryžiaus Komunos g. 16) Švietimo ir mokslo institucijos. Transporto srautai.	Diena	59,2	66,7
		Vakaras	60,0	82,0
		Naktis	56,1	64,5
23	Kauno gyvenamojo rajono pėsčiųjų tako tylioji viešoji zona.	Diena	53,6	59,9
		Vakaras	51,2	58,0
		Naktis	45,6	59,3

ID	Tyrimo vieta	Paros laikas	L_{eq}, dB	L_{max}, dB
24	Taikos pr. prie gyvenamojo namo Taikos pr. 48 Gyvenamoji aplinka. Transporto srautai.	Diena	62,6	73,9
		Vakaras	57,6	64,2
		Naktis	52,6	63,7
25	Minijos g. ties Dubysos g. prie gyvenamojo namo Dubysos g. 5 Gyvenamoji aplinka. Transporto srautai, uosto ūkinė veikla.	Diena	59,1	66,2
		Vakaras	54,5	68,1
		Naktis	53,7	64,7
26	Prie gyvenamojo namo Baltijos pr. 9, greta žiedinės sankryžos Gyvenamoji aplinka. Transporto srautai.	Diena	59,6	68,4
		Vakaras	58,3	67,7
		Naktis	53,8	61,1
27	Prie gyvenamojo namo Taikos pr. 71, greta žiedinės sankryžos Gyvenamoji aplinka. Transporto srautai.	Diena	58,4	63,3
		Vakaras	58,5	64,4
		Naktis	57,2	64,4
28	Baltijos pr. prie gyvenamojo namo (Baltijos pr. 117) Gyvenamoji aplinka. Transporto srautai.	Diena	62,6	75,2
		Vakaras	57,2	72,0
		Naktis	50,6	59,3
29	Minijos g. prie gyvenamojo namo (Minijos g. 127) Gyvenamoji aplinka. Transporto srautai, uosto ūkinė veikla.	Diena	66,6	76,9
		Vakaras	57,2	65,2
		Naktis	60,2	70,7
30	Naikupės g. prie „Pamario“ vidurinės mokyklos (Naikupės g. 25) Gyvenamoji aplinka, švietimo ir mokslo institucijos. Transporto srautai.	Diena	55,0	61,6
		Vakaras	53,1	60,5
		Naktis	41,0	55,0
31	Nemuno g. prie gyvenamojo namo Nemuno g. 133 Gyvenamoji aplinka. Transporto srautai, uosto ūkinė veikla.	Diena	53,6	63,8
		Vakaras	50,1	59,6
		Naktis	49,8	58,6
32	Taikos pr. prie Klaipėdos sveikatos priežiūros centro (Taikos pr. 76) Gyvenamoji aplinka, sveikatos priežiūros įstaigos. Transporto srautai.	Diena	57,1	65,8
		Vakaras	56,0	62,3
		Naktis	51,0	60,0
33	Prie gyvenamojo namo Taikos pr. 82, greta žiedinės sankryžos Gyvenamoji aplinka. Transporto srautai.	Diena	62,8	75,2
		Vakaras	62,7	67,6
		Naktis	55,0	64,4
34	Šilutės pl. prie gyvenamojo namo Šilutės pl. 70 Gyvenamoji aplinka. Transporto srautai.	Diena	66,1	80,5
		Vakaras	56,9	71,2
		Naktis	45,7	61,3
35	Tarp Žardininkų ir Vingio gyvenamųjų rajonų esančių pėsčiųjų takų tylioji viešoji zona.	Diena	49,2	56,3
		Vakaras	44,8	52,6
		Naktis	37,9	50,4
36	Vingio g. prie gyvenamojo namo I. Simonaitytės g. 19 Gyvenamoji aplinka. Transporto srautai.	Diena	52,7	68,7
		Vakaras	47,7	56,8
		Naktis	42,2	58,5
37	Senoji Smiltelės g. prie gyvenamojo namo (Senoji Smiltelės g. 1) Gyvenamoji aplinka. Transporto srautai, uosto ūkinė veikla.	Diena	52,7	64,5
		Vakaras	50,6	60,0
		Naktis	49,9	65,0
38	Smiltelės g. prie Klaipėdos „Smeltės“ progimnazijos (Reikjaviko g. 17). Gyvenamoji aplinka, švietimo ir mokslo institucijos. Transporto srautai.	Diena	57,4	64,0
		Vakaras	59,7	63,6
		Naktis	52,8	64,6
39	Vyturio g. prie lopšelio-darželio „Vyturėlis“ (Vyturio g. 17) Gyvenamoji aplinka, švietimo ir mokslo institucijos. Transporto srautai.	Diena	53,2	68,4
		Vakaras	46,7	61,9
		Naktis	41,4	48,2
40	Šiaurinė Rimkų gyvenvietės dalis prie gyvenamojo namo Tiesioji g. 39, prie geležinkelio Gyvenamoji aplinka. Geležinkelio veikla.	Diena	43,3	51,9
		Vakaras	40,4	55,5
		Naktis	38,6	45,2

ID	Tyrimo vieta	Paros laikas	L_{eq}, dB	L_{max}, dB
41	Jūrininkų pr. ties Vingio g. prie gyvenamojo namo Vingio g. 47 Gyvenamoji aplinka. Transporto srautai.	Diena	61,3	68,7
		Vakaras	56,8	70,4
		Naktis	51,4	69,2
42	Pietinė Rimkų gyvenvietės dalis prie gyvenamojo namo Lanko g. 2 Gyvenamoji aplinka. Transporto srautai, geležinkelio veikla.	Diena	62,3	73,3
		Vakaras	53,7	71,6
		Naktis	46,6	63,2
43	Smiltynė (Smiltynės g. 17) Poilsiautojų lankoma vieta. Uosto ūkinė veikla, laivyba.	Diena	51,0	59,1
		Vakaras	53,1	57,6
		Naktis	48,9	55,1
44	Kintų g. Gyvenamoji aplinka. Uosto ūkinė veikla. Geležinkelio veikla.	Diena	46,4	59,4
		Vakaras	41,4	54,6
		Naktis	41,7	55,0
45	Šienpjovių g. 16 Gyvenamoji aplinka. Transporto srautai. Pramoninė veikla	Diena	48,3	70,5
		Vakaras	49,1	68,0
		Naktis	38,8	49,1
46	Gyvenamasis kvartalas ties BEGA, Šermukšnių g. 15 Gyvenamoji aplinka. Uosto ūkinė veikla. Transporto srautai.	Diena	55,5	68,1
		Vakaras	44,3	63,2
		Naktis	44,6	49,7
47	Melnragė, Molo g. 16 Gyvenamoji aplinka. Uosto gilinimo darbai.	Diena	43,8	60,8
		Vakaras	41,5	57,3
		Naktis	39,4	49,7
48	Gindulių g. 13 Gyvenamoji aplinka. Transporto srautai.	Diena	52,4	63,2
		Vakaras	52,4	57,6
		Naktis	41,5	55,1
Leidžiami triukšmo ribiniai dydžiai pagal HN 33:2011		**Diena**	**65**	**70**
		Vakaras	**60**	**65**
		Naktis	**55***	**60**

Čia:

ID - unikalus tyrimo vietos Nr.

Raudonas fonas žymi, kad reikšmė jame viršija HN 33:2011 arba tyliosios zonos ekvivalentinio triukšmo lygio ribinę vertę.

Oranžinis fonas žymi, kad reikšmė jame viršija HN 33:2011 maksimalaus triukšmo lygio ribinę vertę.

* - Tyliosioms zonoms nakties metu taikomas nustatytas 50 dBA ribinis dydis.

14. lentelė. Paskaičiuotas dienos, vakaro ir nakties triukšmo rodiklis (L_{dvn}). Rudens sezonas.

ID	Tyrimo vieta	L_{dvn}, dB
	Leidžiami triukšmo ribinis dydis pagal HN 33:2011	65*
1	Liepojos g. prie Klaipėdos universitetinės ligoninės (Liepojos g. 41) Gyvenamoji aplinka. Transporto srautai.	58,4
2	Klaipėdos miško dalies nuo Vasaros estrados iki Labrenciškių gyvenamojo rajono su pėsčiųjų-dviračių taku tylioji viešoji zona.	45,1
3	Liepojos g. prie gyvenamojo namo (Liepojos g. 104) Gyvenamoji aplinka. Transporto srautai.	62,5
4	Prano Lideikio g. prie Klaipėdos tuberkuliozės ligoninės (Prano Lideikio g. 2). Gydymo įstaigos. Transporto srautai.	57,7
5	Kretingos g. prie gyvenamojo namo (Kretingos g. 65) Gyvenamoji aplinka. Transporto srautai.	58,7
6	Šiaurės pr. prie gyvenamojo namo (Šiaurės pr. 17), netoli prekybos centro „Luizė“. Gyvenamoji aplinka. Transporto srautai.	55,8

ID	Tyrimo vieta	L_{dvn}, dB
7	Švyturio g. prie gyvenamojo namo (Švyturio g. 16), prie uosto Gyvenamoji aplinka. Uosto ūkinė veikla.	59,9
8	Prie gyvenamojo namo Geležinkelio g. 38, prie geležinkelio Gyvenamoji aplinka. Geležinkelio veikla.	49,1
9	Kretingos g. prie gyvenamojo namo Kretingos g. 1, netoli geležinkelio Gyvenamoji aplinka. Geležinkelio veikla.	55,5
10	J. Janonio g. prie gyvenamojo namo J. Janonio g. 10 Gyvenamoji aplinka. Transporto srautai.	70,3
11	Herkaus Manto g. prie gyvenamojo namo Herkaus Manto g. 48 Gyvenamoji aplinka. Transporto srautai.	71,2
12	S. Nėries g. prie Respublikinės Klaipėdos ligoninės (S. Nėries g. 3) Gyvenamoji aplinka, sveikatos priežiūros įstaigos. Transporto srautai.	61,4
13	K. Donelaičio g. prie Klaipėdos vaikų ligoninės (K. Donelaičio g. 7) Gyvenamoji aplinka, sveikatos priežiūros įstaigos. Transporto srautai.	59,9
14	Herkaus Manto g. prie gyvenamojo namo Herkaus Manto g. 5 Gyvenamoji aplinka. Transporto srautai.	74,3
15	Jūros g. prie Klaipėdos Simono Dacho progimnazijos (Kuršių a. 3) Gyvenamoji aplinka, švietimo ir mokslo institucijos. Transporto srautai, uosto ūkinė veikla.	65,5
16	Prie gyvenamojo namo Žvejų g. 1, prieš Biržos tiltą Gyvenamoji aplinka. Transporto srautai.	70,3
17	Prie Klaipėdos „Saulėtekio“ pagrindinės mokyklos (Mokyklos g. 3) Gyvenamoji aplinka, švietimo ir mokslo institucijos. Transporto srautai.	62,9
18	Prie gyvenamojo namo Tiltų g. 27 Gyvenamoji aplinka. Transporto srautai.	74,0
19	Bangų g. prie gyvenamojo namo Bangų g. 6 Gyvenamoji aplinka. Transporto srautai.	67,4
20	Prie gyvenamojo namo Pilies g. 3, ties Vakarų Baltijos laivų statykla Gyvenamoji aplinka. Transporto srautai, uosto ūkinė veikla.	76,8
21	Tilžės g. prie Klaipėdos Sendvario progimnazijos (Tilžės g. 39) Gyvenamoji aplinka, švietimo ir mokslo institucijos. Transporto srautai.	58,7
22	Prie Klaipėdos „Ąžuolyno“ gimnazijos (Paryžiaus Komunos g. 16) Švietimo ir mokslo institucijos. Transporto srautai.	63,6
23	Kauno gyvenamojo rajono pėsčiųjų tako tylioji viešoji zona.	54,8
24	Taikos pr. prie gyvenamojo namo Taikos pr. 48 Gyvenamoji aplinka. Transporto srautai.	62,6
25	Minijos g. ties Dubysos g. prie gyvenamojo namo Dubysos g. 5 Gyvenamoji aplinka. Transporto srautai, uosto ūkinė veikla.	61,3
26	Prie gyvenamojo namo Baltijos pr. 9, greta žiedinės sankryžos Gyvenamoji aplinka. Transporto srautai.	62,1
27	Prie gyvenamojo namo Taikos pr. 71, greta žiedinės sankryžos Gyvenamoji aplinka. Transporto srautai.	63,9
28	Baltijos pr. prie gyvenamojo namo (Baltijos pr. 117) Gyvenamoji aplinka. Transporto srautai.	62,0
29	Minijos g. prie gyvenamojo namo (Minijos g. 127) Gyvenamoji aplinka. Transporto srautai, uosto ūkinė veikla.	67,8
30	Naikupės g. prie „Pamario“ vidurinės mokyklos (Naikupės g. 25) Gyvenamoji aplinka, švietimo ir mokslo institucijos. Transporto srautai.	54,9
31	Nemuno g. prie gyvenamojo namo Nemuno g. 133 Gyvenamoji aplinka. Transporto srautai, uosto ūkinė veikla.	56,9

ID	Tyrimo vieta	L_{dvn}, dB
32	Taikos pr. prie Klaipėdos sveikatos priežiūros centro (Taikos pr. 76) Gyvenamoji aplinka, sveikatos priežiūros įstaigos. Transporto srautai.	59,5
33	Prie gyvenamojo namo Taikos pr. 82, greta žiedinės sankryžos Gyvenamoji aplinka. Transporto srautai.	64,8
34	Šilutės pl. prie gyvenamojo namo Šilutės pl. 70 Gyvenamoji aplinka. Transporto srautai.	63,8
35	Tarp Žardininkų ir Vingio gyvenamųjų rajonų esančių pėsčiųjų takų tylioji viešoji zona.	48,9
36	Vingio g. prie gyvenamojo namo I. Simonaitytės g. 19 Gyvenamoji aplinka. Transporto srautai.	52,5
37	Senoji Smiltelės g. prie gyvenamojo namo (Senoji Smiltelės g. 1) Gyvenamoji aplinka. Transporto srautai, uosto ūkinė veikla.	56,8
38	Smiltelės g. prie Klaipėdos „Smeltės“ progimnazijos (Reikjaviko g. 17) Gyvenamoji aplinka, švietimo ir mokslo institucijos. Transporto srautai.	61,5
39	Vyturio g. prie lopšelio-darželio „Vyturėlis“ (Vyturio g. 17) Gyvenamoji aplinka, švietimo ir mokslo institucijos. Transporto srautai.	52,4
40	Šiaurinė Rimkų gyvenvietės dalis prie gyvenamojo namo Tiesioji g. 39, prie geležinkelio. Gyvenamoji aplinka. Geležinkelio veikla.	46,1
41	Jūrininkų pr. ties Vingio g. prie gyvenamojo namo Vingio g. 47 Gyvenamoji aplinka. Transporto srautai.	61,4
42	Pietinė Rimkų gyvenvietės dalis prie gyvenamojo namo Lanko g. 2 Gyvenamoji aplinka. Transporto srautai, geležinkelio veikla.	60,5
43	Smiltynė (Smiltynės g. 17) Poilsiautojų lankoma vieta. Uosto ūkinė veikla, laivyba.	56,3
44	Kintų g. Gyvenamoji aplinka. Uosto ūkinė veikla. Geležinkelio veikla.	48,9
45	Šienpjovių g. 16 Gyvenamoji aplinka. Transporto srautai. Pramoninė veikla	50,1
46	Gyvenamasis kvartalas ties BEGA, Šermukšnių g. 15 Gyvenamoji aplinka. Uosto ūkinė veikla. Transporto srautai.	54,6
47	Melnragė, Molo g. 16 Gyvenamoji aplinka. Uosto gilinimo darbai.	46,9
48	Gindulių g. 13 Gyvenamoji aplinka. Transporto srautai.	53,5
	Leidžiami triukšmo ribinis dydis pagal HN 33:2011	65*

Čia:

ID - unikalus tyrimo vietos Nr.

Raudonas fonas žymi, kad reikšmė jame viršija HN 33:2011 arba tyliosios zonos ribinę vertę.

* - Tyliosioms zonoms taikomas nustatytas 50 dBA ribinis dydis.

15. lentelė. Triukšmo rodiklių neatitikimas ribiniams dydžiams % nuo visų matavimo vietų

Triukšmo rodiklis	Paros laikas	Ribinis dydis, dBA	Neatitikimas, %
Ekvivalentinis (L_{eq}) garso slėgio lygis	dienos	65	19
	vakaro	60	21
	nakties	55/50	29
Maksimalus (L_{max}) garso slėgio lygis	dienos	70	44
	vakaro	65	54
	nakties	60	56
Dienos, vakaro ir nakties triukšmo rodiklis (L_{dvn})		65/50	21

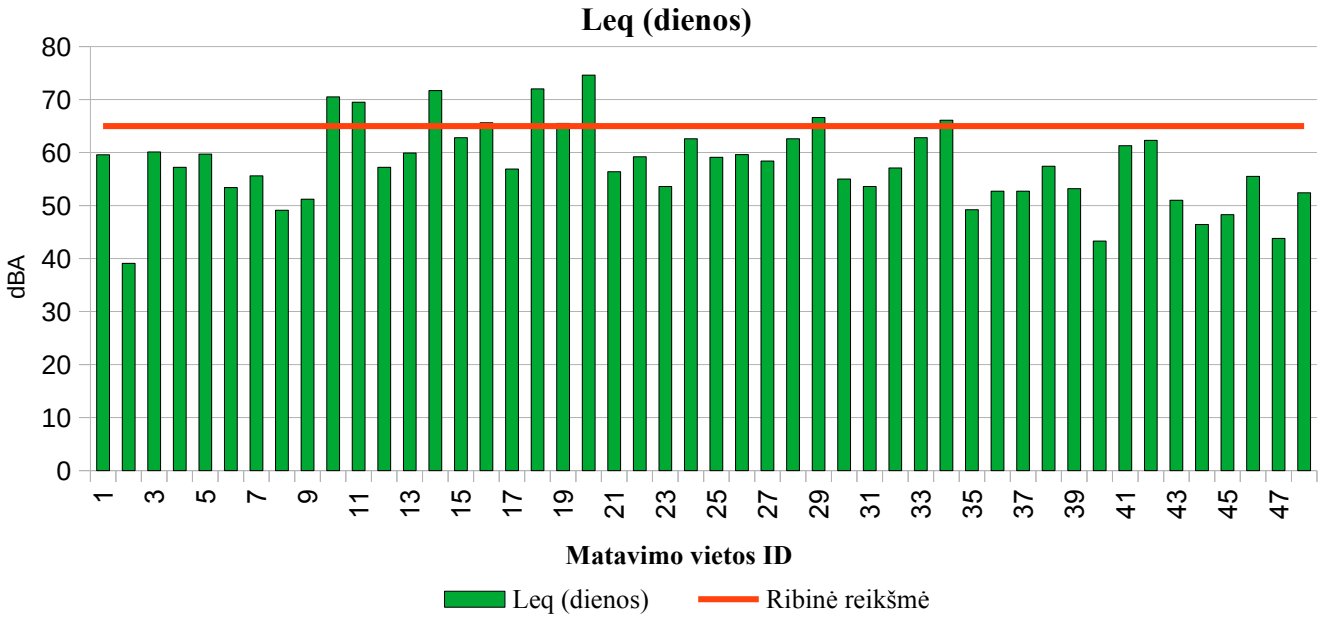

19 pav. *Ekvivalentinio triukšmo pasiskirstymas matavimo vietose rudenį dienos metu*

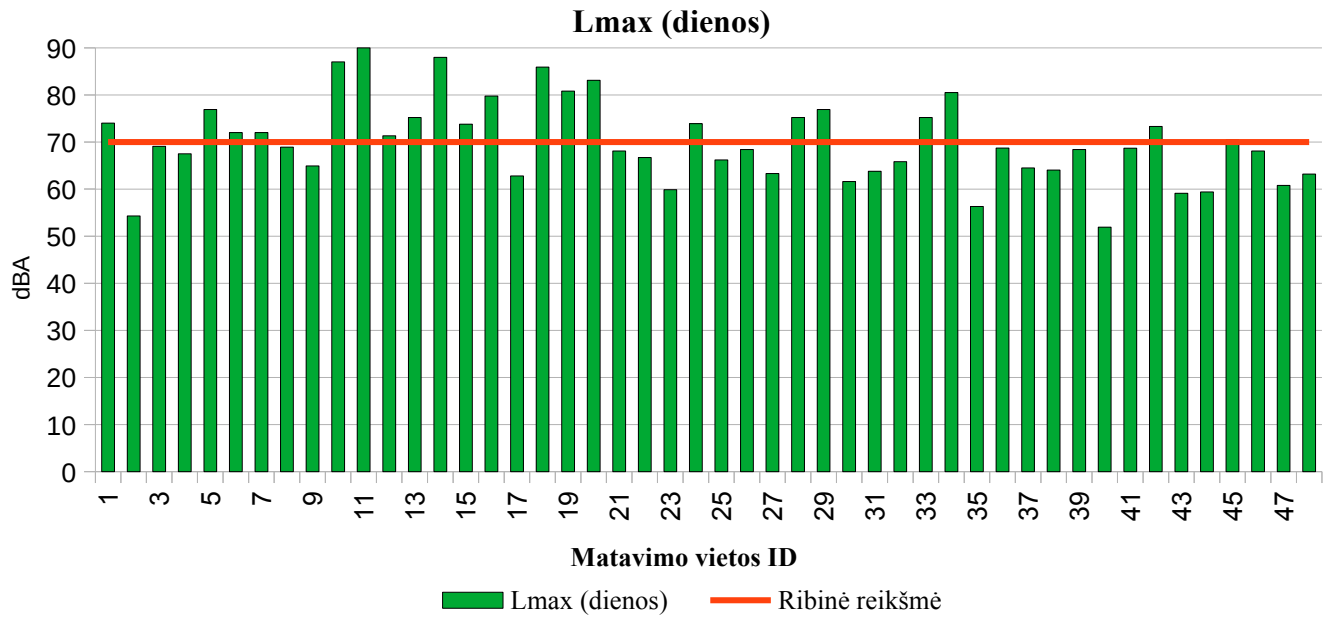

***20 pav**. Maksimalaus triukšmo pasiskirstymas matavimo vietose rudenį dienos metu*

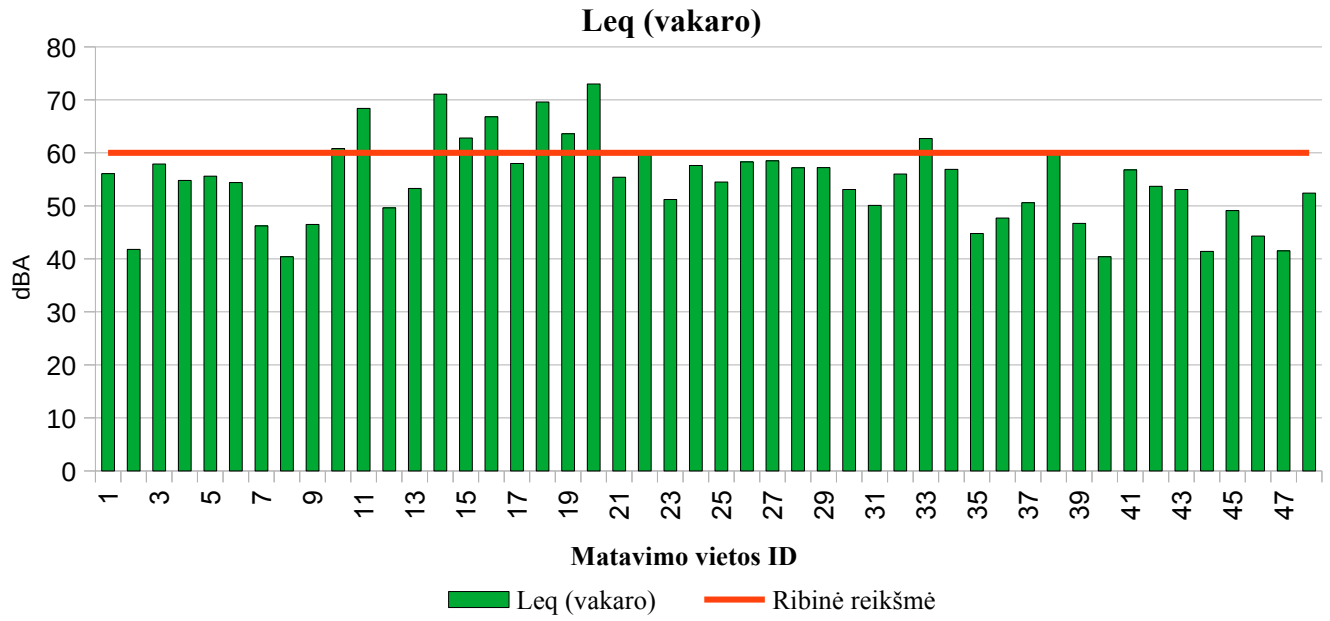

***21 pav.** Ekvivalentinio triukšmo pasiskirstymas matavimo vietose rudenį vakaro metu*

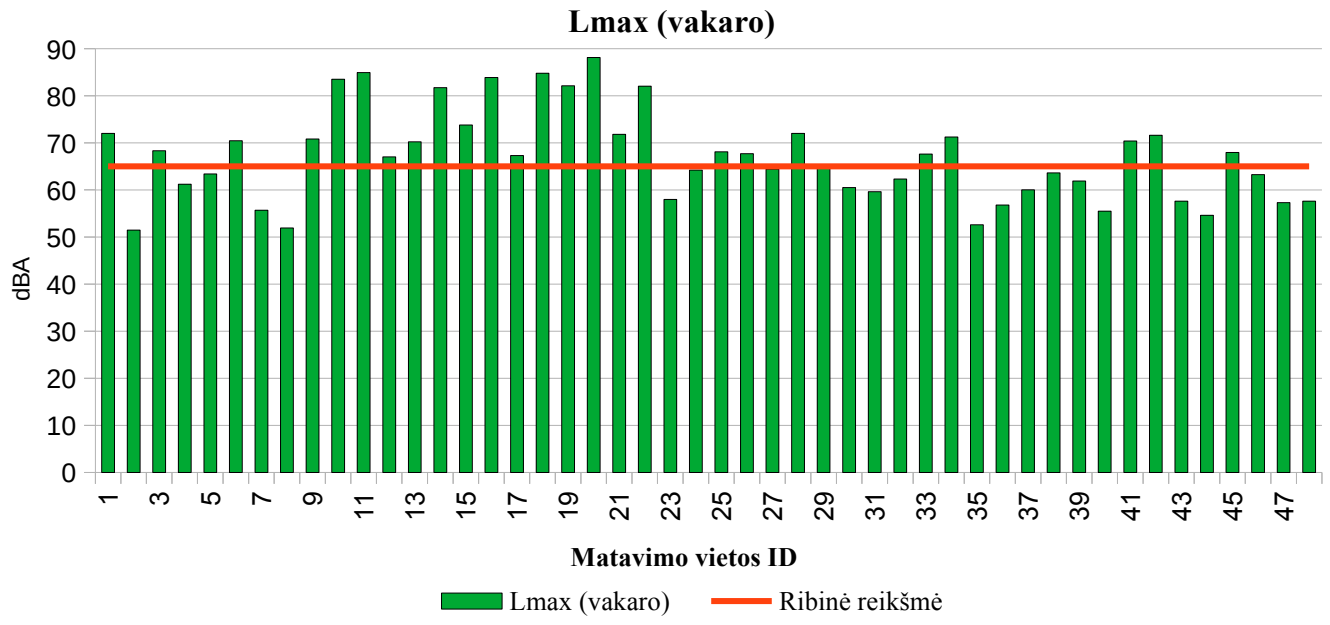

***22 pav**. Maksimalaus triukšmo pasiskirstymas matavimo vietose rudenį vakaro metu*

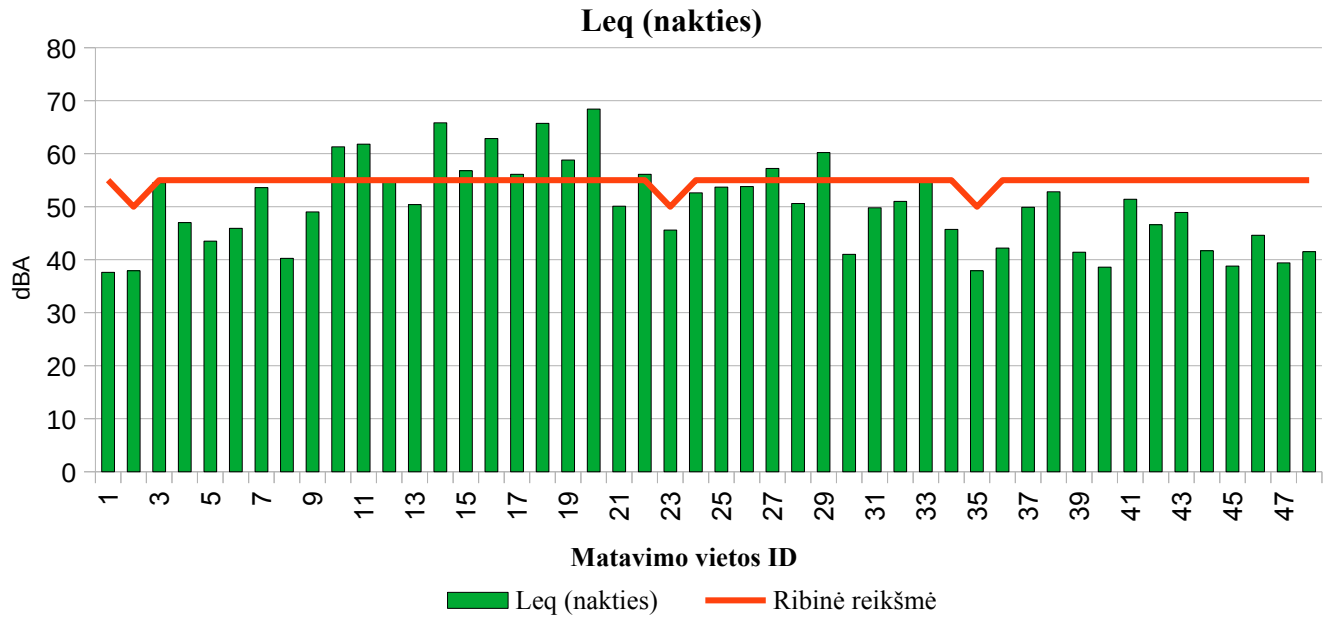

***23 pav.** Ekvivalentinio triukšmo pasiskirstymas matavimo vietose rudenį nakties metu*

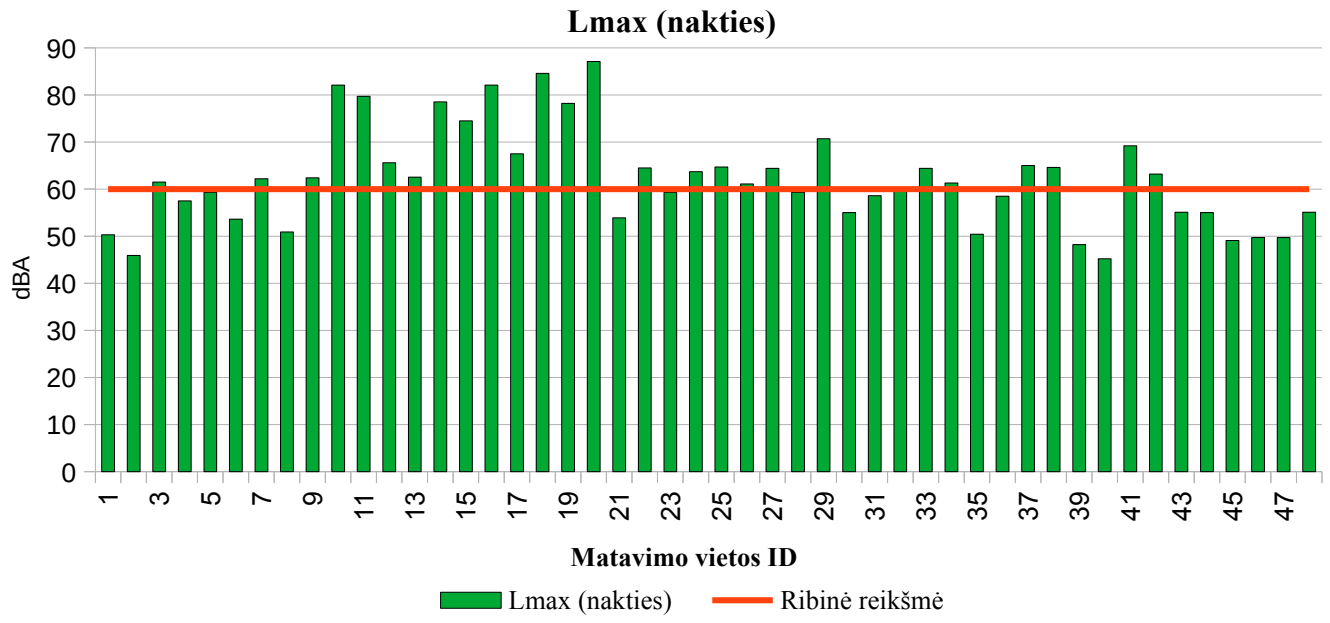

24 pav. *Maksimalaus triukšmo pasiskirstymas matavimo vietose rudenį nakties metu*

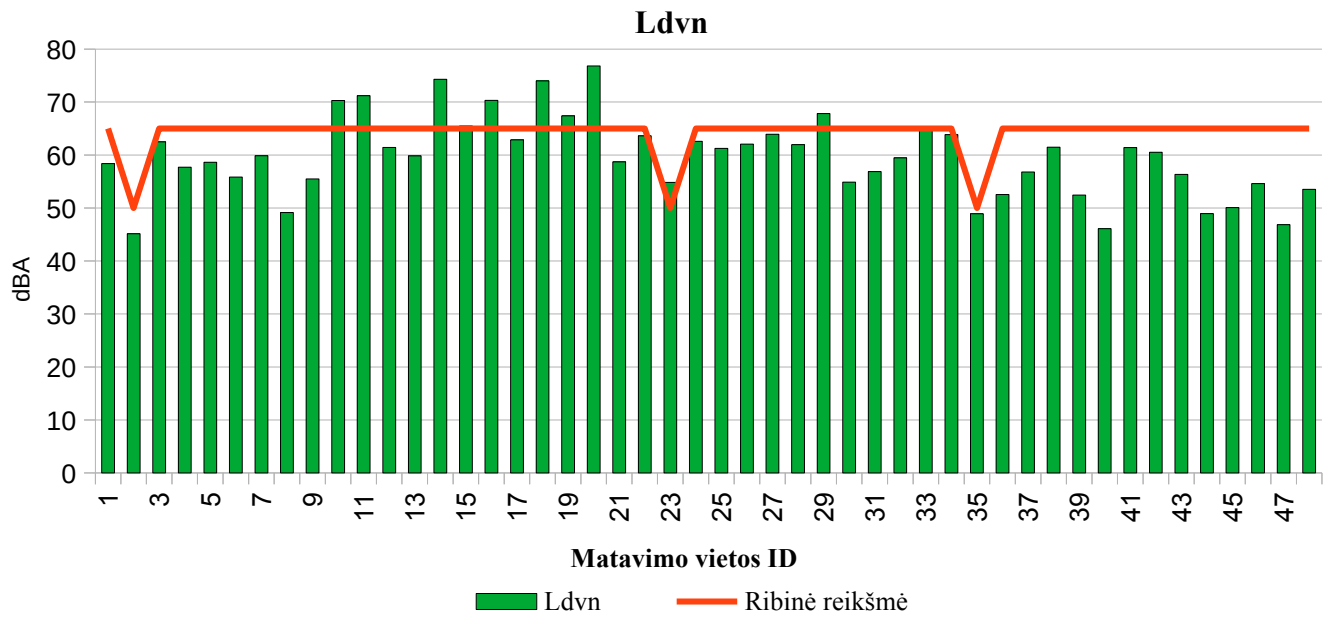

25 pav. *Dienos, vakaro ir nakties triukšmo rodiklio pasiskirstymas matavimo vietose rudenį*

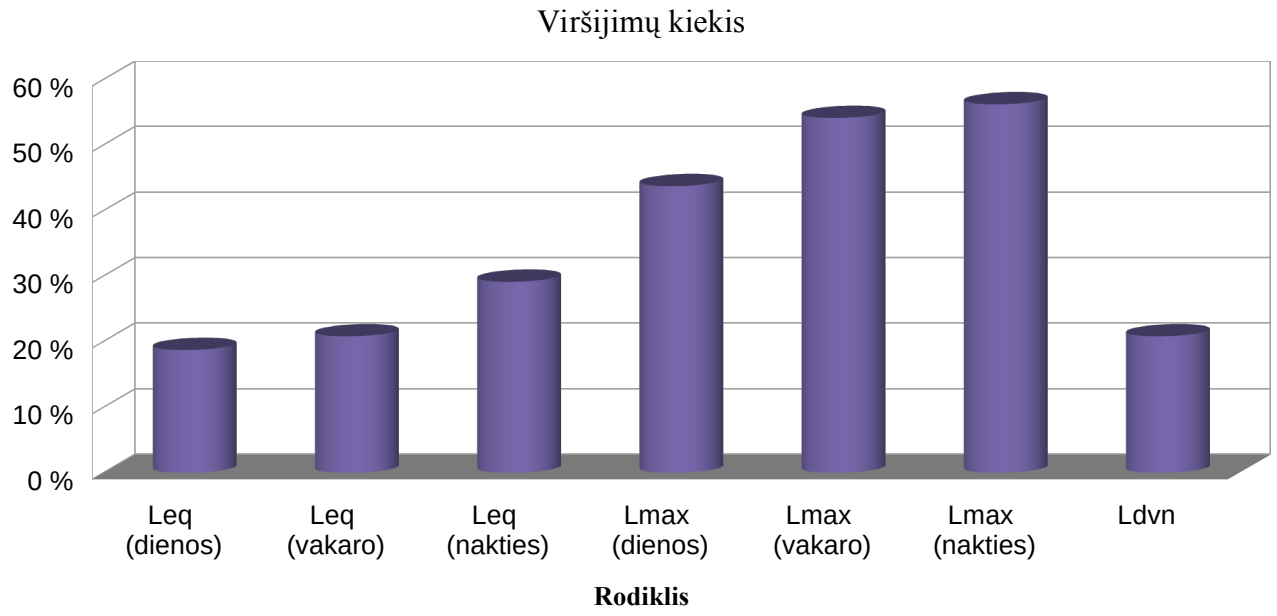

26 pav. *Triukšmo rodiklių neatitikimas ribiniams dydžiams % nuo visų matavimo vietų rudenį*

Triukšmo lygio rezultatai dienos metu rudenį.

Ekvivalentinis triukšmo lygis dienos metu kito nuo 39,1 iki 74,6 dBA.

Mažiausias ekvivalentinis triukšmo lygis užfiksuotas tyrimo vietoje 2 Klaipėdos miško dalies nuo Vasaros estrados iki Labrenciškių gyvenamojo rajono su pėsčiųjų-dviračių taku tylioje viešoje zonoje.

Dienos metu leistino 65 dBA ekvivalentinio triukšmo lygio viršijimas užfiksuotas devyniose tyrimo vietose kas sudaro 19% nuo visų matavimo vietų. Užfiksuoti triukšmo lygiai kurie viršijo ribinę vertę siekė 65,5 – 74,6 dBA, t. y. leistiną vertę viršijo 0,5 – 9,6 dBA. Didžiausias ekvivalentinis 74,6 dBA triukšmo lygis užfiksuotas tyrimo vietoje 20 prie gyvenamojo namo Pilies g. 3, ties Vakarų Baltijos laivų statykla.

Maksimalus triukšmo lygis dienos metu kito nuo 51,9 iki 90,8 dBA.

Mažiausias maksimalus triukšmo lygis užfiksuotas tyrimo vietoje 40 šiaurinėje Rimkų gyvenvietės dalyje prie gyvenamojo namo Tiesioji g. 39, prie geležinkelio.

Dienos metu leistino 70 dBA maksimalaus triukšmo lygio viršijimas užfiksuotas dvidešimt vienoje tyrimo vietoje kas sudaro 44% nuo visų matavimo vietų. Užfiksuoti triukšmo lygiai kurie viršijo ribinę vertę siekė 70,5 – 90,8 dBA, t. y. leistiną vertę viršijo 0,5 – 20,8 dBA. Didžiausias maksimalus 90,8 dBA triukšmo lygis nustatytas tyrimo vietoje 11 Herkaus Manto g. prie gyvenamojo namo Herkaus Manto g. 48.

Triukšmo lygio rezultatai vakaro metu rudenį.

Ekvivalentinis triukšmo lygis vakaro metu kito nuo 40,4 iki 73,0 dBA.

Mažiausias ekvivalentinis triukšmo lygis užfiksuotas tyrimo vietoje 8 prie gyvenamojo namo Geležinkelio g. 38, prie geležinkelio.

Vakaro metu leistino 60 dBA ekvivalentinio triukšmo lygio viršijimas užfiksuotas devyniose tyrimo vietose kas sudaro 19% nuo visų matavimo vietų. Užfiksuoti triukšmo lygiai kurie viršijo ribinę vertę siekė 60,8 – 73,0 dBA, t. y. leistiną vertę viršijo 0,8 – 13,0 dBA. Didžiausias ekvivalentinis 73,0 dBA triukšmo lygis nustatytas tyrimo vietoje 20 prie gyvenamojo namo Pilies g. 3, ties Vakarų Baltijos laivų statykla.

Maksimalus triukšmo lygis vakaro metu kito nuo 51,5 iki 88,1 dBA.

Mažiausias maksimalus triukšmo lygis užfiksuotas tyrimo vietoje 2 Klaipėdos miško dalies nuo Vasaros estrados iki Labrenciškių gyvenamojo rajono su pėsčiųjų-dviračių taku tyliojoje viešojoje zonoje.

Vakaro metu leistino 65 dBA maksimalaus triukšmo lygio viršijimas užfiksuotas dvidešimt šešiose tyrimo vietose kas sudaro 54% nuo visų matavimo vietų. Užfiksuoti triukšmo lygiai kurie viršijo ribinę vertę siekė 65,2 – 88,1 dBA, t. y. leistiną vertę viršijo 0,2 – 23,1 dBA. Didžiausias maksimalus 88,1 dBA triukšmo lygis užfiksuotas tyrimo vietoje 20 prie gyvenamojo namo Pilies g. 3, ties Vakarų Baltijos laivų statykla.

Triukšmo lygio rezultatai nakties metu rudenį.

Ekvivalentinis triukšmo lygis nakties metu kito nuo 37,6 iki 68,4 dBA.

Mažiausias ekvivalentinis triukšmo lygis užfiksuotas tyrimo vietoje 1 Liepojos g. prie Klaipėdos universitetinės ligoninės (Liepojos g. 41).

Nakties metu leistino 55 dBA ekvivalentinio triukšmo lygio viršijimas užfiksuotas trylikoje tyrimo vietų kas sudaro 27% nuo visų matavimo vietų. Užfiksuoti triukšmo lygiai kurie viršijo ribinę vertę siekė 55,1 – 68,4 dBA, t. y. leistiną vertę viršijo 0,1 – 13,4 dBA. Didžiausias ekvivalentinis 68,4 dBA triukšmo lygis užfiksuotas tyrimo vietoje 20 prie gyvenamojo namo Pilies g. 3, ties Vakarų Baltijos laivų statykla.

Maksimalus triukšmo lygis nakties metu kito nuo 45,2 iki 87,1 dBA.

Mažiausias maksimalus triukšmo lygis užfiksuotas tyrimo vietoje 40 šiaurinėje Rimkų gyvenvietės dalyje prie gyvenamojo namo Tiesioji g. 39, prie geležinkelio.

Nakties metu leistino 60 dBA maksimalaus triukšmo lygio viršijimas užfiksuotas dvidešimt šešiose tyrimo vietose kas sudaro 54% nuo visų matavimo vietų. Užfiksuoti triukšmo lygiai kurie viršijo ribinę vertę siekė 61,1 – 87,1 dBA, t. y. leistiną vertę viršijo 1,1 – 27,1 dBA. Didžiausias maksimalus 87,1 dBA triukšmo lygis užfiksuotas tyrimo vietoje 20 prie gyvenamojo namo Pilies g. 3, ties Vakarų Baltijos laivų statykla.

Triukšmo lygio rezultatai tyliosiose zonose rudenį.

Tyliosiose zonose triukšmo lygio viršijimas nebuvo užfiksuotas.

Dienos, vakaro ir nakties triukšmo rodiklio (L_{dvn}) vertės tyrimo rezultatai rudenį

Dienos, vakaro ir nakties triukšmo rodiklio vertės tyrimo vietose kito nuo 45,1 iki 76,8 dBA.

Mažiausia dienos, vakaro ir nakties triukšmo rodiklio vertė apskaičiuota tyrimo vietoje 2 Klaipėdos miško dalies nuo Vasaros estrados iki Labrenciškių gyvenamojo rajono su pėsčiųjų-dviračių taku tyliojoje viešojoje zonoje.

Leistino 65 dBA dienos, vakaro ir nakties triukšmo rodiklio lygio viršijimas paskaičiuotas dešimtyję tyrimo vietų. Paskaičiuotos rodiklio reikšmės kurios viršijo ribinę vertę siekė 65,5 – 76,8 dBA, t. y. leistiną vertę viršijo 0,5 – 11,8 dBA. Didžiausia 76,8 dBA rodiklio reikšmė paskaičiuota tyrimo vietoje 20 prie gyvenamojo namo Pilies g. 3, ties Vakarų Baltijos laivų statykla.

Tyliosioms zonoms (2, 23, 35) taikomas nustatytas 50 dBA dienos, vakaro ir nakties triukšmo rodiklio ribinis dydis. Jo viršijimas užfiksuotas 23 Kauno gyvenamojo rajono pėsčiųjų tako tylioje viešojoje zonoje. Apskaičiuotos rodiklio reikšmės kurios viršijo ribinę vertę siekė 54,8, t. y. leistiną vertę viršijo 4,8 dBA.

Dienos, vakaro ir nakties triukšmo rodiklio viršijimas paskaičiuotas dešimtyje tyrimo vietų kas sudaro 21% nuo visų matavimo vietų.

Triukšmo rodiklių neatitikimas ribiniams dydžiams % nuo visų matavimo vietų tyrimo rezultatai rudenį

Ekvivalentinio (L_{eq}) garso slėgio lygio neatitikimai ribiniam dydžiui kito nuo 19% dieną/vakare, iki 27% naktį. Maksimalaus (L_{max}) garso slėgio lygio neatitikimai ribiniam dydžiui kito nuo 44% dieną, iki 54% vakare/naktį. Dienos, vakaro, nakties triukšmo rodiklio (L_{dvn}) neatitikimų ribiniam dydžiui sudarė 21%.

GYVENTOJŲ SKAIČIAUS ĮVERTINIMAS GYVENAMOSIOSE APLINKOSE

Gyventojų, kurie buvo veikiami aplinkos triukšmo lygių, viršijančių nustatytas ribines vertes, skaičius (žr. 16 lent.) nustatytas įvertinus gyvenamojo būsto tipą (daugiabučiai, individualūs namai), bei galimą mažiausią ir didžiausią vidutinį gyventojų skaičių konkrečioje aplinkos triukšmo matavimo vietoje.

16. lentelė. Gyventojų skaičius veikiamų aplinkos triukšmo lygių viršijančių nustatytas ribines vertes į 100 m spindulį aplink matavimo vietas patenkančiuose objektuose,

ID	Tyrimo vieta	Objektai, patenkantys į 100 m spindulį aplink matavimo vietą	Triukšmo veikiamų gyventojų skaičius
1	Liepojos g. prie Klaipėdos universitetinės ligoninės (Liepojos g. 41) Gyvenamoji aplinka. Transporto srautai.	Klaipėdos universitetinė ligoninė Liepojos g. 41	500-1000
2	Klaipėdos miško dalies nuo Vasaros estrados iki Labrenciškių gyvenamojo rajono su pėsčiųjų-dviračių taku tylioji viešoji zona.	-	-
3	Liepojos g. prie gyvenamojo namo (Liepojos g. 104) Gyvenamoji aplinka. Transporto srautai.	Gyvenamieji namai: Liepojos g. 104, Liepojos g. 104a, Liepojos g. 106, Liepojos g. 108, Liepojos g. 110, Aušrinės g. 22, Dailės g. 5b	< 50
4	Prano Lideikio g. prie Klaipėdos tuberkuliozės ligoninės (Prano Lideikio g. 2). Gydymo įstaigos. Transporto srautai.	Klaipėdos tuberkuliozės ligoninė Prano Lideikio g. 2	50-100
5	Kretingos g. prie gyvenamojo namo (Kretingos g. 65). Gyvenamoji aplinka. Transporto srautai.	Gyvenamieji namai: Kretingos g. 63, Kretingos g. 65, Kretingos g. 81	100-300
6	Šiaurės pr. prie gyvenamojo namo (Šiaurės pr. 17), netoli prekybos centro „Luizė“. Gyvenamoji aplinka. Transporto srautai.	Gyvenamasis namas Šiaurės pr. 17	< 70
7	Švyturio g. prie gyvenamojo namo (Švyturio g. 16), prie uosto Gyvenamoji aplinka. Uosto ūkinė veikla.	Gyvenamieji namai: Švyturio g. 14, Švyturio g. 16, Švyturio g. 18	400-600
8	Prie gyvenamojo namo Geležinkelio g. 38, prie geležinkelio. Gyvenamoji aplinka. Geležinkelio veikla.	Gyvenamieji namai: Geležinkelio g. 34, Geležinkelio g. 36, Geležinkelio g. 38, Parko g. 19, Parko g. 21	< 50
9	Kretingos g. prie gyvenamojo namo Kretingos g. 1, netoli geležinkelio Gyvenamoji aplinka. Geležinkelio veikla.	Gyvenamieji namai: Kretingos g. 1, Kretingos g. 3, Kretingos g. 4	400-600

ID	Tyrimo vieta	Objektai, patenkantys į 100 m spindulį aplink matavimo vietą	Triukšmo veikiamų gyventojų skaičius
10	J. Janonio g. prie gyvenamojo namo J. Janonio g. 10 Gyvenamoji aplinka. Transporto srautai.	Gyvenamieji namai: J. Janonio g. 6, J. Janonio g. 8, J. Janonio g. 10, J. Janonio g. 11, J. Janonio g. 12, J. Janonio g. 14, Pievų tako g.7, Pievų tako g.9, Gintaro g. 1	400-600
11	Herkaus Manto g. prie gyvenamojo namo Herkaus Manto g. 48 Gyvenamoji aplinka. Transporto srautai.	Gyvenamieji namai: Herkaus Manto g. 41, Herkaus Manto g. 43, Herkaus Manto g. 45, Herkaus Manto g. 45b, Herkaus Manto g. 46, Herkaus Manto g. 48, Herkaus Manto g. 50, Herkaus Manto g. 52	400-600
12	S. Nėries g. prie Respublikinės Klaipėdos ligoninės (S. Nėries g. 3) Gyvenamoji aplinka, sveikatos priežiūros įstaigos. Transporto srautai.	Gyvenamieji namai: S. Nėries g. 6, S. Nėries g. 8, S. Nėries g. 10, Vilties g. 5, Vilties g. 7, Vilties g. 9, KU Pedagogikos fakultetas, S. Nėries g. 5, Respublikinės Klaipėdos ligoninė, S. Nėries g. 3	1000-3000
13	K. Donelaičio g. prie Klaipėdos vaikų ligoninės (K. Donelaičio g. 7) Gyvenamoji aplinka, sveikatos priežiūros įstaigos. Transporto srautai.	Klaipėdos vaikų ligoninė K. Donelaičio g. 7, KU Menų fakultetas, K. Donelaičio g. 4	100-300
14	Herkaus Manto g. prie gyvenamojo namo Herkaus Manto g. 5 Gyvenamoji aplinka. Transporto srautai.	Gyvenamieji namai: Herkaus Manto g. 3 – 8	500-1000
15	Jūros g. prie Klaipėdos Simono Dacho progimnazijos (Kuršių a. 3) Gyvenamoji aplinka, švietimo ir mokslo institucijos. Transporto srautai, uosto ūkinė veikla.	S. Dacho progimnazija, Kuršių a. 3 Gyvenamieji namai: Kuršių a. 1a, Kuršių a. 3a, Jūros g. 9, Jūros g. 11, Jūros g. 17	1000-2000

ID	Tyrimo vieta	Objektai, patenkantys į 100 m spindulį aplink matavimo vietą	Triukšmo veikiamų gyventojų skaičius
16	Prie gyvenamojo namo Žvejų g. 1, prieš Biržos tiltą Gyvenamoji aplinka. Transporto srautai.	Gyvenamieji namai: Žvejų g. 1, Tiltų g. 1, Tiltų g. 4	300-500
17	Prie Klaipėdos „Saulėtekio“ pagrindinės mokyklos (Mokyklos g. 3) Gyvenamoji aplinka, švietimo ir mokslo institucijos. Transporto srautai.	Klaipėdos „Saulėtekio“ pagrindinė mokykla, Mokyklos g. 3, Gyvenamieji namai: Laukų g. 3 – 7	100-300
18	Prie gyvenamojo namo Tiltų g. 27 Gyvenamoji aplinka. Transporto srautai.	Gyvenamieji namai: Tiltų g. 21, Tiltų g. 23 – 27	500-1000
19	Bangų g. prie gyvenamojo namo Bangų g. 6 Gyvenamoji aplinka. Transporto srautai.	Gyvenamasis namas Bangų g. 6, Viešbutis „Memel“ Bangų g. 4	50-100
20	Prie gyvenamojo namo Pilies g. 3, ties Vakarų Baltijos laivų statykla Gyvenamoji aplinka. Transporto srautai, uosto ūkinė veikla.	Gyvenamieji namai: Pilies g. 3, Pilies g. 5	300-500
21	Tilžės g. prie Klaipėdos Sendvario progimnazijos (Tilžės g. 39) Gyvenamoji aplinka, švietimo ir mokslo institucijos. Transporto srautai.	Klaipėdos Sendvario progimnazija, Tilžės g. 39	250-300
22	Prie Klaipėdos „Ąžuolyno“ gimnazijos (Paryžiaus Komunos g. 16) Švietimo ir mokslo institucijos. Transporto srautai.	Klaipėdos "Ąžuolyno" gimnazija, Paryžiaus Komunos g. 16 Klaipėdos futbolo mokykla Paryžiaus Komunos g. 16A	800-1000
23	Kauno gyvenamojo rajono pėsčiųjų tako tylioji viešoji zona.	Gyvenamieji namai: Kauno g. 23 Kauno g. 23A Kauno g. 29	1000-1500
24	Taikos pr. prie gyvenamojo namo Taikos pr. 48 Gyvenamoji aplinka. Transporto srautai.	Gyvenamieji namai: Taikos pr. 46, Taikos pr. 48, Taikos pr. 48B, Taikos pr. 48C, Taikos pr. 50, Taikos pr. 52	1000-1500
25	Minijos g. ties Dubysos g. prie gyvenamojo namo Dubysos g. 5 Gyvenamoji aplinka. Transporto srautai, uosto ūkinė veikla.	Gyvenamieji namai: Dubysos g. 5, Dubysos g. 11, Dubysos g. 13, Kombinato g. 15, Kombinato g. 16, Gerdaujos g. 95	30-50

ID	Tyrimo vieta	Objektai, patenkantys į 100 m spindulį aplink matavimo vietą	Triukšmo veikiamų gyventojų skaičius
26	Prie gyvenamojo namo Baltijos pr. 9, greta žiedinės sankryžos Gyvenamoji aplinka. Transporto srautai.	Gyvenamieji namai: Baltijos pr. 9, Baltijos pr. 7, Baltijos pr. 1	1000-1500
27	Prie gyvenamojo namo Taikos pr. 71, greta žiedinės sankryžos Gyvenamoji aplinka. Transporto srautai.	Gyvenamieji namai: Taikos pr. 71, Taikos pr. 73, PC Norfos mažmena, Taikos pr. 66a	300-500
28	Baltijos pr. prie gyvenamojo namo (Baltijos pr. 117) Gyvenamoji aplinka. Transporto srautai.	Gyvenamieji namai: Baltijos pr. 117, Nidos g. 1, Nidos g. 36	1500-2000
29	Minijos g. prie gyvenamojo namo (Minijos g. 127) Gyvenamoji aplinka. Transporto srautai, uosto ūkinė veikla.	Gyvenamieji namai: Minijos g. 120, Minijos g. 129, Strėvos g. 10	500-700
30	Naikupės g. prie „Pamario“ vidurinės mokyklos (Naikupės g. 25) Gyvenamoji aplinka, švietimo ir mokslo institucijos. Transporto srautai.	"Pamario" vidurinė mokykla, Naikupės g. 25, Klaipėdos lopšelis-darželis „PURIENA“ Naikupės g. 27	500-700
31	Nemuno g. prie gyvenamojo namo Nemuno g. 133. Gyvenamoji aplinka. Transporto srautai, uosto ūkinė veikla.	Gyvenamasis namas Nemuno g. 133	30-50
32	Taikos pr. prie Klaipėdos sveikatos priežiūros centro (Taikos pr. 76) Gyvenamoji aplinka, sveikatos priežiūros įstaigos. Transporto srautai.	Klaipėdos sveikatos priežiūros centras Taikos pr. 76	500-1000
33	Prie gyvenamojo namo Taikos pr. 82, greta žiedinės sankryžos Gyvenamoji aplinka. Transporto srautai.	Gyvenamieji namai: Taikos pr. 82, Statybininkų pr. 33	500-700
34	Šilutės pl. prie gyvenamojo namo Šilutės pl. 70. Gyvenamoji aplinka. Transporto srautai.	Gyvenamieji namai: Šilutės pl. 70, Šilutės pl. 72	500-700
35	Tarp Žardininkų ir Vingio gyvenamųjų rajonų esančių pėsčiųjų takų tylioji viešoji zona.	-	-
36	Vingio g. prie gyvenamojo namo I. Simonaitytės g. 19 Gyvenamoji aplinka. Transporto srautai.	Klaipėdos lopšelis-darželis „Rūta“ I. Simonaitytės g. 25, PC Vingio pasažas Vingio g. 6, 8 Gyvenamieji namai: I. Simonaitytės g. 19, I. Simonaitytės g. 21, I. Simonaitytės g. 23, Vingio g. 8, Vingio g. 4	500-1000

ID	Tyrimo vieta	Objektai, patenkantys į 100 m spindulį aplink matavimo vietą	Triukšmo veikiamų gyventojų skaičius
37	Senoji Smiltelės g. prie gyvenamojo namo (Senoji Smiltelės g. 1) Gyvenamoji aplinka. Transporto srautai, uosto ūkinė veikla.	Gyvenamieji namai: Senoji Smiltelės g. 1, Senoji Smiltelės g. 3, Nemuno g. 175	30-50
38	Smiltelės g. prie Klaipėdos „Smeltės“ progimnazijos (Reikjaviko g. 17) Gyvenamoji aplinka, švietimo ir mokslo institucijos. Transporto srautai.	Klaipėdos „Smeltės“ progimnazija Reikjaviko g. 17, Gyvenamieji namai: Reikjaviko g. 10, Reikjaviko g. 14, Smiltelės g. 55, Smiltelės g. 61	1000-1500
39	Vyturio g. prie lopšelio-darželio „Vyturėlis“ (Vyturio g. 17) Gyvenamoji aplinka, švietimo ir mokslo institucijos. Transporto srautai.	Lopšelis-darželis "Vyturėlis", Vyturio g. 17 Gyvenamieji namai: Vyturio g. 2, Vyturio g. 4, Vyturio g. 13, Vyturio g. 19, Vyturio g. 23, Laukininkų g. 5, Laukininkų g. 7	500-1000
40	Šiaurinė Rimkų gyvenvietės dalis prie gyvenamojo namo Tiesioji g. 39, prie geležinkelio. Gyvenamoji aplinka. Geležinkelio veikla.	Gyvenamieji namai: Tiesioji g. 38, Tiesioji g. 39, Tiesioji g. 40, Tiesioji g. 41, Tiesioji g. 41A, Tiesioji g. 42	< 50
41	Jūrininkų pr. ties Vingio g. prie gyvenamojo namo Vingio g. 47 Gyvenamoji aplinka. Transporto srautai.	Gyvenamasis namas Vingio g. 47	500-700
42	Pietinė Rimkų gyvenvietės dalis prie gyvenamojo namo Lanko g. 2 Gyvenamoji aplinka. Transporto srautai, geležinkelio veikla.	Gyvenamieji namai: Lanko g. 2, Lanko g. 4, Lanko g. 6, Rimkų g. 45	20-30
43	Smiltynė (Smiltynės g. 17) Poilsiautojų lankoma vieta. Uosto ūkinė veikla, laivyba.	Kavinė: Smiltynės g. 19	30-50
44	Kintų g. Gyvenamoji aplinka. Uosto ūkinė veikla. Geležinkelio veikla.	Gyvenamieji namai: Kintų g. 1 – 16	50-75

ID	Tyrimo vieta	Objektai, patenkantys į 100 m spindulį aplink matavimo vietą	Triukšmo veikiamų gyventojų skaičius
45	Šienpjovių g. 16 Gyvenamoji aplinka. Transporto srautai. Pramoninė veikla	Gyvenamieji namai: Šienpjovių g. 11 – 21, Šienpjovių g. 23, Šienpjovių g. 25, Šienpjovių g. 28, Šienpjovių g. 31, Rasos g. 13, Rasos g. 11	50-75
46	Gyvenamasis kvartalas ties BEGA, Šermukšnių g. 15 Gyvenamoji aplinka. Uosto ūkinė veikla. Transporto srautai.	Gyvenamieji namai: Šermukšnių g. 7, Šermukšnių g. 8, Šermukšnių g. 9A, Šermukšnių g. 9B, Šermukšnių g. 9C, Šermukšnių g. 14, Šermukšnių g. 17, Šermukšnių g. 17A, Šermukšnių g. 18 – 21, Šermukšnių g. 23 – 25, Jurginų g. 10, Jurginų g. 12, Jurginų g. 14, Jurginų g. 16, Jurginų g. 16A, Jurginų g. 18, Jurginų g. 20, Minijos g. 17, Minijos g. 19A, Verslo centras M19 Minijos g. 19, Administracinis pastatas Šermukšnių g. 10, Rusijos Federacijos Generalinis konsulatas Šermukšnių g. 4	400-600
47	Melnragė, Molo g. Gyvenamoji aplinka. Uosto gilinimo darbai.	Gyvenamieji namai: Molo g. 4, Molo g. 4A, Molo g. 6, Molo g. 8, Molo g. 10, Molo g. 12, Molo g. 14, Molo g. 14A, Molo g. 16, Molo g. 18, Molo g. 18A, Molo g. 19A, Molo g. 20, Molo g. 20A, Molo g. 24, Molo g. 26A	50-75

ID	Tyrimo vieta	Objektai, patenkantys į 100 m spindulį aplink matavimo vietą	Triukšmo veikiamų gyventojų skaičius
48	Gindulių g. 13 Gyvenamoji aplinka. Transporto srautai.	Gyvenamieji namai: Gindulių g. 7 – 18, Gindulių g. 20, Gindulių g. 22, Gindulių g. 24, Gindulių g. 26, Gindulių g. 28, Gindulių g. 30, Gindulių g. 32, Gindulių g. 34	40-60

Viso gyventojų: 17770 – 30135 .

Čia: ID - unikalus tyrimo vietos Nr.

MONITORINGO REZULTATŲ ANALIZĖ

17. lentelė. 2020-2024 metų pavasario sezonų dienos, vakaro ir nakties triukšmo rodiklio L_{dvn} (dBA) palyginimas (2022 m. pavasario duomenų nėra).

ID	Tyrimo vieta	Dienos, vakaro ir nakties triukšmo rodiklis L_{dvn} (dBA)				L_{dvn} skirtumas tarp:			Ribinis dydis
		2020 m.	2021 m.	2023 m.	2024 m.	2021 m. 2020 m.	2023 m. 2021 m.	2024 m. 2023 m.	
1	Liepojos g. prie Klaipėdos universitetinės ligoninės (Liepojos g. 41) Gyvenamoji aplinka. Transporto srautai.	58,8	60,0	62,1	60,0	+1,2	+2,1	-2,1	65
2	Klaipėdos miško dalies nuo Vasaros estrados iki Labrenciškių gyvenamojo rajono su pėsčiųjų-dviračių taku tylioji viešoji zona.	44,6	45,2	44,8	43,9	+0,6	-0,4	-0,9	50*
3	Liepojos g. prie gyvenamojo namo (Liepojos g. 104) Gyvenamoji aplinka. Transporto srautai.	64,2	68,7	58,9	60,3	+4,6	-9,8	+1,4	65
4	Prano Lideikio g. prie Klaipėdos tuberkuliozės ligoninės (Prano Lideikio g. 2). Gydymo įstaigos. Transporto srautai.	54,0	57,9	57,8	57,1	+4,0	-0,1	-0,7	65
5	Kretingos g. prie gyvenamojo namo (Kretingos g. 65) Gyvenamoji aplinka. Transporto srautai.	58,6	62,6	58,2	58,1	+4,0	-4,4	-0,1	65
6	Šiaurės pr. prie gyvenamojo namo (Šiaurės pr. 17), netoli prekybos centro „Luizė“. Gyvenamoji aplinka. Transporto srautai.	56,9	58,5	53,8	52,8	+1,6	-4,7	-1,0	65
7	Švyturio g. prie gyvenamojo namo (Švyturio g. 16), prie uosto Gyvenamoji aplinka. Uosto ūkinė veikla.	56,9	56,6	54,8	54,5	-0,2	-1,8	-0,3	65
8	Prie gyvenamojo namo Geležinkelio g. 38, prie geležinkelio Gyvenamoji aplinka. Geležinkelio veikla.	50,6	51,8	50,0	48,4	+1,1	-1,8	-1,6	65
9	Kretingos g. prie gyvenamojo namo Kretingos g. 1, netoli geležinkelio Gyvenamoji aplinka. Geležinkelio veikla.	55,6	56,7	54,3	48,8	+1,1	-2,4	-5,5	65
10	J. Janonio g. prie gyvenamojo namo J. Janonio g. 10 Gyvenamoji aplinka. Transporto srautai.	60,3	59,9	65,3	62,8	-0,4	+5,4	-2,5	65

ID	Tyrimo vieta	Dienos, vakaro ir nakties triukšmo rodiklis L_{dvn} (dBA)				L_{dvn} skirtumas tarp:			Ribinis dydis
		2020 m.	2021 m.	2023 m.	2024 m.	2021 m. 2020 m.	2023 m. 2021 m.	2024 m. 2023 m.	
11	Herkaus Manto g. prie gyvenamojo namo Herkaus Manto g. 48 Gyvenamoji aplinka. Transporto srautai.	60,9	65,4	71,9	70,6	+4,6	+6,5	-1,3	65
12	S. Nėries g. prie Respublikinės Klaipėdos ligoninės (S. Nėries g. 3) Gyvenamoji aplinka, sveikatos priežiūros įstaigos. Transporto srautai.	60,3	63,3	55,6	51,0	+3,0	-7,7	-4,6	65
13	K. Donelaičio g. prie Klaipėdos vaikų ligoninės (K. Donelaičio g. 7) Gyvenamoji aplinka, sveikatos priežiūros įstaigos. Transporto srautai.	59,7	57,6	60,7	62,3	-2,1	+3,1	+1,6	65
14	Herkaus Manto g. prie gyvenamojo namo Herkaus Manto g. 5 Gyvenamoji aplinka. Transporto srautai.	64,3	64,6	72,6	72,3	+0,3	+8,0	-0,3	65
15	Jūros g. prie Klaipėdos Simono Dacho progimnazijos (Kuršių a. 3) Gyvenamoji aplinka, švietimo ir mokslo institucijos. Transporto srautai, uosto ūkinė veikla.	60,0	58,6	65,2	64,5	-1,4	+6,6	-0,7	65
16	Prie gyvenamojo namo Žvejų g. 1, prieš Biržos tiltą Gyvenamoji aplinka. Transporto srautai.	62,1	63,7	70,3	67,8	+1,7	+6,6	-2,5	65
17	Prie Klaipėdos „Saulėtekio“ pagrindinės mokyklos (Mokyklos g. 3) Gyvenamoji aplinka, švietimo ir mokslo institucijos. Transporto srautai.	59,6	59,1	57,3	62,0	-0,4	-1,8	+4,7	65
18	Prie gyvenamojo namo Tiltų g. 27 Gyvenamoji aplinka. Transporto srautai.	59,5	63,8	71,4	73,9	+4,3	+7,6	+2,5	65
19	Bangų g. prie gyvenamojo namo Bangų g. 6 Gyvenamoji aplinka. Transporto srautai.	58,3	57,5	68,2	68,1	-0,8	+10,8	-0,1	65
20	Prie gyvenamojo namo Pilies g. 3, ties Vakarų Baltijos laivų statykla Gyvenamoji aplinka. Transporto srautai, uosto ūkinė veikla.	56,7	58,2	77,8	76,3	+1,4	+19,6	-1,5	65
21	Tilžės g. prie Klaipėdos Sendvario progimnazijos (Tilžės g. 39) Gyvenamoji aplinka, švietimo ir mokslo institucijos. Transporto srautai.	59,6	58,8	54,2	54,0	-0,8	-4,6	-0,2	65

ID	Tyrimo vieta	Dienos, vakaro ir nakties triukšmo rodiklis L_{dvn} (dBA)				L_{dvn} skirtumas tarp:			Ribinis dydis
		2020 m.	2021 m.	2023 m.	2024 m.	2021 m. 2020 m.	2023 m. 2021 m.	2024 m. 2023 m.	
22	Prie Klaipėdos „Ąžuolyno“ gimnazijos (Paryžiaus Komunos g. 16) Švietimo ir mokslo institucijos. Transporto srautai.	55,8	58,8	57,8	53,9	+3,0	-1,0	-3,9	65
23	Kauno gyvenamojo rajono pėsčiųjų tako tylioji viešoji zona.	48,8	49,6	51,7	52,7	+0,8	+2,1	+1,0	50*
24	Taikos pr. prie gyvenamojo namo Taikos pr. 48 Gyvenamoji aplinka. Transporto srautai.	59,1	66,6	63,5	62,7	+7,4	-3,1	-0,8	65
25	Minijos g. ties Dubysos g. prie gyvenamojo namo Dubysos g. 5 Gyvenamoji aplinka. Transporto srautai, uosto ūkinė veikla.	59,0	57,7	62,4	60,3	-1,4	+4,7	-2,1	65
26	Prie gyvenamojo namo Baltijos pr. 9, greta žiedinės sankryžos Gyvenamoji aplinka. Transporto srautai.	59,2	66,2	63,2	60,9	+6,9	-3,0	-2,3	65
27	Prie gyvenamojo namo Taikos pr. 71, greta žiedinės sankryžos Gyvenamoji aplinka. Transporto srautai.	60,3	60,1	59,9	63,9	-0,3	-0,2	+4,0	65
28	Baltijos pr. prie gyvenamojo namo (Baltijos pr. 117) Gyvenamoji aplinka. Transporto srautai.	59,2	61,9	62,7	58,8	+2,7	+0,8	-3,9	65
29	Minijos g. prie gyvenamojo namo (Minijos g. 127) Gyvenamoji aplinka. Transporto srautai, uosto ūkinė veikla.	61,7	59,5	65,1	65,4	-2,2	+5,6	+0,3	65
30	Naikupės g. prie „Pamario“ vidurinės mokyklos (Naikupės g. 25) Gyvenamoji aplinka, švietimo ir mokslo institucijos. Transporto srautai.	64,5	62,6	52,8	55,4	-1,9	-9,8	+2,6	65
31	Nemuno g. prie gyvenamojo namo Nemuno g. 133 Gyvenamoji aplinka. Transporto srautai, uosto ūkinė veikla.	59,4	57,1	56,0	60,5	-2,3	-1,1	+4,5	65
32	Taikos pr. prie Klaipėdos sveikatos priežiūros centro (Taikos pr. 76) Gyvenamoji aplinka, sveikatos priežiūros įstaigos. Transporto srautai.	56,8	59,2	61,2	57,3	+2,5	+2,0	-3,9	65
33	Prie gyvenamojo namo Taikos pr. 82, greta žiedinės sankryžos Gyvenamoji aplinka. Transporto srautai.	59,1	58,4	62,1	65,6	-0,7	+3,7	+3,5	65

ID	Tyrimo vieta	Dienos, vakaro ir nakties triukšmo rodiklis L_{dvn} (dBA)				L_{dvn} skirtumas tarp:			Ribinis dydis
		2020 m.	2021 m.	2023 m.	2024 m.	2021 m. 2020 m.	2023 m. 2021 m.	2024 m. 2023 m.	
34	Šilutės pl. prie gyvenamojo namo Šilutės pl. 70 Gyvenamoji aplinka. Transporto srautai.	60,3	60,6	63,4	64,3	+0,4	+2,8	+0,9	65
35	Tarp Žardininkų ir Vingio gyvenamųjų rajonų esančių pėsčiųjų takų tylioji viešoji zona.	49,0	49,2	49,8	50,6	+0,2	+0,6	+0,8	50*
36	Vingio g. prie gyvenamojo namo I. Simonaitytės g. 19 Gyvenamoji aplinka. Transporto srautai.	57,6	59,5	51,1	51,9	+1,9	-8,4	+0,8	65
37	Senoji Smiltelės g. prie gyvenamojo namo (Senoji Smiltelės g. 1) Gyvenamoji aplinka. Transporto srautai, uosto ūkinė veikla.	59,7	58,4	61,5	57,0	-1,3	+3,2	-4,5	65
38	Smiltelės g. prie Klaipėdos „Smeltės“ progimnazijos (Reikjaviko g. 17) Gyvenamoji aplinka, švietimo ir mokslo institucijos. Transporto srautai.	59,2	60,7	58,3	60,6	+1,5	-2,4	+2,3	65
39	Vyturio g. prie lopšelio-darželio „Vyturėlis“ (Vyturio g. 17) Gyvenamoji aplinka, švietimo ir mokslo institucijos. Transporto srautai.	52,8	53,4	50,0	52,5	+0,6	-3,4	+2,5	65
40	Šiaurinė Rimkų gyvenvietės dalis prie gyvenamojo namo Tiesioji g. 39, prie geležinkelio. Gyvenamoji aplinka. Geležinkelio veikla.	59,3	60,0	45,0	47,0	+0,7	-15,0	+2,0	65
41	Jūrininkų pr. ties Vingio g. prie gyvenamojo namo Vingio g. 47 Gyvenamoji aplinka. Transporto srautai.	59,1	62,6	59,7	58,4	+3,5	-2,9	-1,3	65
42	Pietinė Rimkų gyvenvietės dalis prie gyvenamojo namo Lanko g. 2 Gyvenamoji aplinka. Transporto srautai, geležinkelio veikla.	57,9	57,8	60,9	58,4	-0,1	+3,1	-2,5	65
43	Smiltynė (Smiltynės g. 17) Poilsiautojų lankoma vieta. Uosto ūkinė veikla, laivyba.	55,8	54,1	52,9	53,2	-1,7	-1,2	+0,3	65
44	Kintų g. Gyvenamoji aplinka. Uosto ūkinė veikla. Geležinkelio veikla.	49,6	50,9	50,4	44,8	+1,3	-0,5	-5,6	65

ID	Tyrimo vieta	Dienos, vakaro ir nakties triukšmo rodiklis L_{dvn} (dBA)				L_{dvn} skirtumas tarp:			Ribinis dydis
		2020 m.	2021 m.	2023 m.	2024 m.	2021 m. 2020 m.	2023 m. 2021 m.	2024 m. 2023 m.	
45	Šienpjovių g. 16 Gyvenamoji aplinka. Transporto srautai. Pramoninė veikla			53,5	51,9			-1,6	65
46	Gyvenamasis kvartalas ties BEGA, Šermukšnių g. 15 Gyvenamoji aplinka. Uosto ūkinė veikla. Transporto srautai.			54,3	50,1			-4,2	65
47	Melnragė, Molo g. 16 Gyvenamoji aplinka. Uosto gilinimo darbai.			47,9	48,9			+1,0	65
48	Gindulių g. 13 Gyvenamoji aplinka. Transporto srautai.				55,4				65

Čia:

ID - unikalus tyrimo vietos Nr.

Raudonas fonas žymi, kad reikšmė jame viršija HN 33:2011 arba tyliosios zonos ribinę vertę.

Šviesiai raudonas fonas žymi, kad reikšmė jame padidėjo.

Šviesiai žalias fonas žymi, kad reikšmė jame sumažėjo.

* - Tyliosioms zonoms taikomas nustatytas 50 dBA ribinis dydis.

18. lentelė. 2021-2024 metų vasaros sezonų dienos, vakaro ir nakties triukšmo rodiklio L_{dvn} (dBA) palyginimas

ID	Tyrimo vieta	Dienos, vakaro ir nakties triukšmo rodiklis L_{dvn} (dBA)				L_{dvn} skirtumas tarp:			Ribinis dydis
		2021 m.	2022 m.	2023 m.	2024 m.	2022 m. 2021 m.	2023 m. 2022 m.	2024 m. 2023 m.	
1	Liepojos g. prie Klaipėdos universitetinės ligoninės (Liepojos g. 41) Gyvenamoji aplinka. Transporto srautai.	58,7	54,0	57,3	61,0	-4,7	+3,3	+3,7	65
2	Klaipėdos miško dalies nuo Vasaros estrados iki Labrenciškių gyvenamojo rajono su pėsčiųjų-dviračių taku tylioji viešoji zona.	46,6	43,4	49,8	48,9	-3,2	+6,4	-0,9	50*
3	Liepojos g. prie gyvenamojo namo (Liepojos g. 104) Gyvenamoji aplinka. Transporto srautai.	67,7	59,8	61,4	64,3	-7,9	+1,6	+2,9	65
4	Prano Lideikio g. prie Klaipėdos tuberkuliozės ligoninės (Prano Lideikio g. 2). Gydymo įstaigos. Transporto srautai.	60,3	59,4	62,7	65,4	-0,9	+3,3	+2,7	65
5	Kretingos g. prie gyvenamojo namo (Kretingos g. 65) Gyvenamoji aplinka. Transporto srautai.	61,2	57,1	58,0	60,1	-4,1	+0,9	+2,1	65
6	Šiaurės pr. prie gyvenamojo namo (Šiaurės pr. 17), netoli prekybos centro „Luizė“. Gyvenamoji aplinka. Transporto srautai.	57,1	59,9	56,1	59,9	+2,8	-3,8	+3,8	65
7	Švyturio g. prie gyvenamojo namo (Švyturio g. 16), prie uosto Gyvenamoji aplinka. Uosto ūkinė veikla.	57,2	56,2	59,9	58,0	-1,0	+3,7	-1,9	65
8	Prie gyvenamojo namo Geležinkelio g. 38, prie geležinkelio Gyvenamoji aplinka. Geležinkelio veikla.	53,7	52,3	49,1	51,3	-1,4	-3,2	+2,2	65
9	Kretingos g. prie gyvenamojo namo Kretingos g. 1, netoli geležinkelio Gyvenamoji aplinka. Geležinkelio veikla.	59,5	55,4	52,2	54,5	-4,1	-3,2	+2,3	65
10	J. Janonio g. prie gyvenamojo namo J. Janonio g. 10 Gyvenamoji aplinka. Transporto srautai.	58,3	64,6	64,9	63,4	+6,3	+0,3	-1,5	65
11	Herkaus Manto g. prie gyvenamojo namo Herkaus Manto g. 48 Gyvenamoji aplinka. Transporto srautai.	62,8	73,5	72,2	75,9	+10,7	-1,3	+3,7	65

ID	Tyrimo vieta	Dienos, vakaro ir nakties triukšmo rodiklis L_{dvn} (dBA)				L_{dvn} skirtumas tarp:			Ribinis dydis
		2021 m.	2022 m.	2023 m.	2024 m.	2022 m. 2021 m.	2023 m. 2022 m.	2024 m. 2023 m.	
12	S. Nėries g. prie Respublikinės Klaipėdos ligoninės (S. Nėries g. 3) Gyvenamoji aplinka, sveikatos priežiūros įstaigos. Transporto srautai.	63,0	53,0	55,0	53,4	-10,0	+2,0	-1,6	65
13	K. Donelaičio g. prie Klaipėdos vaikų ligoninės (K. Donelaičio g. 7) Gyvenamoji aplinka, sveikatos priežiūros įstaigos. Transporto srautai.	58,5	60,3	61,9	58,6	+1,8	+1,6	-3,3	65
14	Herkaus Manto g. prie gyvenamojo namo Herkaus Manto g. 5 Gyvenamoji aplinka. Transporto srautai.	65,1	72,9	71,4	73,7	+7,8	-1,5	+2,3	65
15	Jūros g. prie Klaipėdos Simono Dacho progimnazijos (Kuršių a. 3) Gyvenamoji aplinka, švietimo ir mokslo institucijos. Transporto srautai, uosto ūkinė veikla.	58,7	63,2	63,9	64,2	+4,5	+0,7	+0,3	65
16	Prie gyvenamojo namo Žvejų g. 1, prieš Biržos tiltą Gyvenamoji aplinka. Transporto srautai.	61,9	70,4	72,1	71,5	+8,6	+1,7	-0,6	65
17	Prie Klaipėdos „Saulėtekio“ pagrindinės mokyklos (Mokyklos g. 3) Gyvenamoji aplinka, švietimo ir mokslo institucijos. Transporto srautai.	59,3	60,7	60,4	62,4	+1,4	-0,3	+2,0	65
18	Prie gyvenamojo namo Tiltų g. 27 Gyvenamoji aplinka. Transporto srautai.	61,0	71,1	72,2	72,8	+10,2	+1,1	+0,6	65
19	Bangų g. prie gyvenamojo namo Bangų g. 6 Gyvenamoji aplinka. Transporto srautai.	56,6	65,9	66,1	67,0	+9,3	+0,2	+0,9	65
20	Prie gyvenamojo namo Pilies g. 3, ties Vakarų Baltijos laivų statykla Gyvenamoji aplinka. Transporto srautai, uosto ūkinė veikla.	58,9	76,5	75,4	77,5	+17,6	-1,1	+2,1	65
21	Tilžės g. prie Klaipėdos Sendvario progimnazijos (Tilžės g. 39) Gyvenamoji aplinka, švietimo ir mokslo institucijos. Transporto srautai.	60,2	53,8	53,2	55,3	-6,4	-0,6	+2,1	65
22	Prie Klaipėdos „Ąžuolyno“ gimnazijos (Paryžiaus Komunos g. 16) Švietimo ir mokslo institucijos. Transporto srautai.	56,7	56,2	56,2	51,6	-0,4	+0,0	-4,6	65

ID	Tyrimo vieta	Dienos, vakaro ir nakties triukšmo rodiklis L_{dvn} (dBA)				L_{dvn} skirtumas tarp:			Ribinis dydis
		2021 m.	2022 m.	2023 m.	2024 m.	2022 m. 2021 m.	2023 m. 2022 m.	2024 m. 2023 m.	
23	Kauno gyvenamojo rajono pėsčiųjų tako tylioji viešoji zona.	48,1	50,1	53,4	50,1	+2,0	+3,3	-3,3	50*
24	Taikos pr. prie gyvenamojo namo Taikos pr. 48 Gyvenamoji aplinka. Transporto srautai.	63,6	63,3	62,9	61,3	-0,3	-0,4	-1,6	65
25	Minijos g. ties Dubysos g. prie gyvenamojo namo Dubysos g. 5 Gyvenamoji aplinka. Transporto srautai, uosto ūkinė veikla.	58,4	58,9	65,0	63,2	+0,5	+6,1	-1,8	65
26	Prie gyvenamojo namo Baltijos pr. 9, greta žiedinės sankryžos Gyvenamoji aplinka. Transporto srautai.	66,8	60,6	59,3	63,2	-6,2	-1,3	+3,9	65
27	Prie gyvenamojo namo Taikos pr. 71, greta žiedinės sankryžos Gyvenamoji aplinka. Transporto srautai.	60,5	64,9	62,4	61,1	+4,5	-2,5	-1,3	65
28	Baltijos pr. prie gyvenamojo namo (Baltijos pr. 117) Gyvenamoji aplinka. Transporto srautai.	63,5	61,8	59,3	58,5	-1,7	-2,5	-0,8	65
29	Minijos g. prie gyvenamojo namo (Minijos g. 127) Gyvenamoji aplinka. Transporto srautai, uosto ūkinė veikla.	59,8	71,4	66,2	68,6	+11,6	-5,2	+2,4	65
30	Naikupės g. prie „Pamario“ vidurinės mokyklos (Naikupės g. 25) Gyvenamoji aplinka, švietimo ir mokslo institucijos. Transporto srautai.	60,2	56,3	56,0	53,6	-3,9	-0,3	-2,4	65
31	Nemuno g. prie gyvenamojo namo Nemuno g. 133 Gyvenamoji aplinka. Transporto srautai, uosto ūkinė veikla.	55,7	54,2	55,6	70,0	-1,5	+1,4	+14,4	65
32	Taikos pr. prie Klaipėdos sveikatos priežiūros centro (Taikos pr. 76) Gyvenamoji aplinka, sveikatos priežiūros įstaigos. Transporto srautai.	59,1	56,9	55,7	58,7	-2,2	-1,2	+3,0	65
33	Prie gyvenamojo namo Taikos pr. 82, greta žiedinės sankryžos Gyvenamoji aplinka. Transporto srautai.	57,2	64,4	62,0	62,8	+7,2	-2,4	+0,8	65
34	Šilutės pl. prie gyvenamojo namo Šilutės pl. 70 Gyvenamoji aplinka. Transporto srautai.	63,0	63,0	63,7	63,7	+0,0	+0,7	+0,0	65

ID	Tyrimo vieta	Dienos, vakaro ir nakties triukšmo rodiklis L_{dvn} (dBA)				L_{dvn} skirtumas tarp:			Ribinis dydis
		2021 m.	2022 m.	2023 m.	2024 m.	2022 m. 2021 m.	2023 m. 2022 m.	2024 m. 2023 m.	
35	Tarp Žardininkų ir Vingio gyvenamųjų rajonų esančių pėsčiųjų takų tylioji viešoji zona.	47,1	51,4	51,7	47,4	+4,3	+0,3	-4,3	50*
36	Vingio g. prie gyvenamojo namo I. Simonaitytės g. 19 Gyvenamoji aplinka. Transporto srautai.	61,4	52,0	52,3	58,3	-9,4	+0,3	+6,0	65
37	Senoji Smiltelės g. prie gyvenamojo namo (Senoji Smiltelės g. 1) Gyvenamoji aplinka. Transporto srautai, uosto ūkinė veikla.	61,2	55,0	57,4	53,6	-6,2	+2,4	-3,8	65
38	Smiltelės g. prie Klaipėdos „Smeltės“ progimnazijos (Reikjaviko g. 17) Gyvenamoji aplinka, švietimo ir mokslo institucijos. Transporto srautai.	58,0	62,4	60,5	62,7	+4,4	-1,9	+2,2	65
39	Vyturio g. prie lopšelio-darželio „Vyturėlis“ (Vyturio g. 17) Gyvenamoji aplinka, švietimo ir mokslo institucijos. Transporto srautai.	55,2	52,3	57,4	55,3	-2,9	+5,1	-2,1	65
40	Šiaurinė Rimkų gyvenvietės dalis prie gyvenamojo namo Tiesioji g. 39, prie geležinkelio. Gyvenamoji aplinka. Geležinkelio veikla.	61,6	56,5	58,0	46,2	-5,1	+1,5	-11,8	65
41	Jūrininkų pr. ties Vingio g. prie gyvenamojo namo Vingio g. 47 Gyvenamoji aplinka. Transporto srautai.	61,9	58,9	56,6	57,9	-3,0	-2,3	+1,3	65
42	Pietinė Rimkų gyvenvietės dalis prie gyvenamojo namo Lanko g. 2 Gyvenamoji aplinka. Transporto srautai, geležinkelio veikla.	55,9	59,8	60,9	57,6	+3,9	+1,1	-3,3	65
43	Smiltynė (Smiltynės g. 17) Poilsiautojų lankoma vieta. Uosto ūkinė veikla, laivyba.	53,6	54,6	60,2	55,2	+1,0	+5,6	-5,0	65
44	Kintų g. Gyvenamoji aplinka. Uosto ūkinė veikla. Geležinkelio veikla.	49,3	47,8	45,3	52,7	-1,5	-2,5	+7,4	65
45	Šienpjovių g. 16 Gyvenamoji aplinka. Transporto srautai. Pramoninė veikla		56,0	54,5	51,8		-1,5	-2,7	65

ID	Tyrimo vieta	Dienos, vakaro ir nakties triukšmo rodiklis L_{dvn} (dBA)				L_{dvn} skirtumas tarp:			Ribinis dydis
		2021 m.	2022 m.	2023 m.	2024 m.	2022 m. 2021 m.	2023 m. 2022 m.	2024 m. 2023 m.	
46	Gyvenamasis kvartalas ties BEGA, Šermukšnių g. 15 Gyvenamoji aplinka. Uosto ūkinė veikla. Transporto srautai.		48,4	54,2	50,3		+5,8	-3,9	65
47	Melnragė, Molo g. 16 Gyvenamoji aplinka. Uosto gilinimo darbai.		49,8	51,5	54,8		+1,7	+3,3	65
48	Gindulių g. 13 Gyvenamoji aplinka. Transporto srautai.				58,0				65

Čia:

ID - unikalus tyrimo vietos Nr.

Raudonas fonas žymi, kad reikšmė jame viršija HN 33:2011 arba tyliosios zonos ribinę vertę.

Šviesiai raudonas fonas žymi, kad reikšmė jame padidėjo.

Šviesiai žalias fonas žymi, kad reikšmė jame sumažėjo.

* - Tyliosioms zonoms taikomas nustatytas 50 dBA ribinis dydis.

19. lentelė. 2021-2024 metų rudens sezonų dienos, vakaro ir nakties triukšmo rodiklio L_{dvn} (dBA) palyginimas

ID	Tyrimo vieta	Dienos, vakaro ir nakties triukšmo rodiklis L_{dvn} (dBA)				L_{dvn} skirtumas tarp:			Ribinis dydis
		2021 m.	2022 m.	2023 m.	2024 m.	2022 m. 2021 m.	2023 m. 2022 m.	2024 m. 2023 m.	
1	Liepojos g. prie Klaipėdos universitetinės ligoninės (Liepojos g. 41) Gyvenamoji aplinka. Transporto srautai.	63,2	58,2	62,4	58,4	-5,0	+4,2	-4,0	65
2	Klaipėdos miško dalies nuo Vasaros estrados iki Labrenciškių gyvenamojo rajono su pėsčiųjų-dviračių taku tylioji viešoji zona.	47,1	46,9	51,1	45,1	-0,2	+4,2	-6,0	50*
3	Liepojos g. prie gyvenamojo namo (Liepojos g. 104) Gyvenamoji aplinka. Transporto srautai.	67,4	59,0	64,3	62,5	-8,4	+5,3	-1,8	65
4	Prano Lideikio g. prie Klaipėdos tuberkuliozės ligoninės (Prano Lideikio g. 2). Gydymo įstaigos. Transporto srautai.	61,6	58,8	59,7	57,7	-2,8	+0,9	-2,0	65
5	Kretingos g. prie gyvenamojo namo (Kretingos g. 65) Gyvenamoji aplinka. Transporto srautai.	59,9	58,3	59,3	58,6	-1,6	+1,0	-0,7	65
6	Šiaurės pr. prie gyvenamojo namo (Šiaurės pr. 17), netoli prekybos centro „Luizė“. Gyvenamoji aplinka. Transporto srautai.	58,0	56,7	57,4	55,8	-1,3	+0,7	-1,6	65
7	Švyturio g. prie gyvenamojo namo (Švyturio g. 16), prie uosto Gyvenamoji aplinka. Uosto ūkinė veikla.	57,4	55,8	56,3	59,9	-1,6	+0,5	+3,6	65
8	Prie gyvenamojo namo Geležinkelio g. 38, prie geležinkelio Gyvenamoji aplinka. Geležinkelio veikla.	54,1	48,7	52,6	49,1	-5,4	+3,9	-3,5	65
9	Kretingos g. prie gyvenamojo namo Kretingos g. 1, netoli geležinkelio Gyvenamoji aplinka. Geležinkelio veikla.	60,4	57,5	57,1	55,5	-2,9	-0,4	-1,6	65
10	J. Janonio g. prie gyvenamojo namo J. Janonio g. 10 Gyvenamoji aplinka. Transporto srautai.	58,3	64,8	68,3	70,3	+6,5	+3,5	+2,0	65
11	Herkaus Manto g. prie gyvenamojo namo Herkaus Manto g. 48 Gyvenamoji aplinka. Transporto srautai.	61,5	70,8	73,6	71,2	+9,3	+2,8	-2,4	65

ID	Tyrimo vieta	Dienos, vakaro ir nakties triukšmo rodiklis L_{dvn} (dBA)				L_{dvn} skirtumas tarp:			Ribinis dydis
		2021 m.	2022 m.	2023 m.	2024 m.	2022 m. 2021 m.	2023 m. 2022 m.	2024 m. 2023 m.	
12	S. Nėries g. prie Respublikinės Klaipėdos ligoninės (S. Nėries g. 3) Gyvenamoji aplinka, sveikatos priežiūros įstaigos. Transporto srautai.	65,6	56,7	62,3	61,4	-8,9	+5,6	-0,9	65
13	K. Donelaičio g. prie Klaipėdos vaikų ligoninės (K. Donelaičio g. 7) Gyvenamoji aplinka, sveikatos priežiūros įstaigos. Transporto srautai.	58,1	60,9	66,1	59,9	+2,8	+5,2	-6,2	65
14	Herkaus Manto g. prie gyvenamojo namo Herkaus Manto g. 5 Gyvenamoji aplinka. Transporto srautai.	64,4	71,6	74,1	74,3	+7,2	+2,5	+0,2	65
15	Jūros g. prie Klaipėdos Simono Dacho progimnazijos (Kuršių a. 3) Gyvenamoji aplinka, švietimo ir mokslo institucijos. Transporto srautai, uosto ūkinė veikla.	58,8	63,9	65,6	65,5	+5,1	+1,7	-0,1	65
16	Prie gyvenamojo namo Žvejų g. 1, prieš Biržos tiltą Gyvenamoji aplinka. Transporto srautai.	62,1	71,3	70,8	70,3	+9,2	-0,5	-0,5	65
17	Prie Klaipėdos „Saulėtekio“ pagrindinės mokyklos (Mokyklos g. 3) Gyvenamoji aplinka, švietimo ir mokslo institucijos. Transporto srautai.	61,1	60,5	59,9	62,9	-0,6	-0,6	+3,0	65
18	Prie gyvenamojo namo Tiltų g. 27 Gyvenamoji aplinka. Transporto srautai.	60,6	71,4	73,9	74	+10,8	+2,5	+0,1	65
19	Bangų g. prie gyvenamojo namo Bangų g. 6 Gyvenamoji aplinka. Transporto srautai.	56,2	68,7	69,1	67,4	+12,5	+0,4	-1,7	65
20	Prie gyvenamojo namo Pilies g. 3, ties Vakarų Baltijos laivų statykla Gyvenamoji aplinka. Transporto srautai, uosto ūkinė veikla.	59,8	75,5	76,5	76,8	+15,7	+1,0	+0,3	65
21	Tilžės g. prie Klaipėdos Sendvario progimnazijos (Tilžės g. 39) Gyvenamoji aplinka, švietimo ir mokslo institucijos. Transporto srautai.	63,5	54,2	58,2	58,7	-9,3	+4,0	+0,5	65
22	Prie Klaipėdos „Ąžuolyno“ gimnazijos (Paryžiaus Komunos g. 16) Švietimo ir mokslo institucijos. Transporto srautai.	59,8	57,5	58,5	63,6	-2,3	+1,0	+5,1	65

ID	Tyrimo vieta	Dienos, vakaro ir nakties triukšmo rodiklis L_{dvn} (dBA)				L_{dvn} skirtumas tarp:			Ribinis dydis
		2021 m.	2022 m.	2023 m.	2024 m.	2022 m. 2021 m.	2023 m. 2022 m.	2024 m. 2023 m.	
23	Kauno gyvenamojo rajono pėsčiųjų tako tylioji viešoji zona.	50,0	51,6	55,3	54,8	+1,6	+3,7	-0,5	50*
24	Taikos pr. prie gyvenamojo namo Taikos pr. 48 Gyvenamoji aplinka. Transporto srautai.	65,3	61,6	65,3	62,6	-3,7	+3,7	-2,7	65
25	Minijos g. ties Dubysos g. prie gyvenamojo namo Dubysos g. 5 Gyvenamoji aplinka. Transporto srautai, uosto ūkinė veikla.	62,2	62,1	64,2	61,3	-0,1	+2,1	-2,9	65
26	Prie gyvenamojo namo Baltijos pr. 9, greta žiedinės sankryžos Gyvenamoji aplinka. Transporto srautai.	67,8	64,6	59,2	62,1	-3,2	-5,4	+2,9	65
27	Prie gyvenamojo namo Taikos pr. 71, greta žiedinės sankryžos Gyvenamoji aplinka. Transporto srautai.	64,0	62,6	63,7	63,9	-1,4	+1,1	+0,2	65
28	Baltijos pr. prie gyvenamojo namo (Baltijos pr. 117) Gyvenamoji aplinka. Transporto srautai.	65,9	58,1	62,3	62	-7,8	+4,2	-0,3	65
29	Minijos g. prie gyvenamojo namo (Minijos g. 127) Gyvenamoji aplinka. Transporto srautai, uosto ūkinė veikla.	61,1	67,4	67,7	67,8	+6,3	+0,3	+0,1	65
30	Naikupės g. prie „Pamario“ vidurinės mokyklos (Naikupės g. 25) Gyvenamoji aplinka, švietimo ir mokslo institucijos. Transporto srautai.	61,5	53,2	59,6	54,9	-8,3	+6,4	-4,7	65
31	Nemuno g. prie gyvenamojo namo Nemuno g. 133 Gyvenamoji aplinka. Transporto srautai, uosto ūkinė veikla.	59,0	57,1	59,4	56,9	-1,9	+2,3	-2,5	65
32	Taikos pr. prie Klaipėdos sveikatos priežiūros centro (Taikos pr. 76) Gyvenamoji aplinka, sveikatos priežiūros įstaigos. Transporto srautai.	60,6	59,4	60,9	59,5	-1,2	+1,5	-1,4	65
33	Prie gyvenamojo namo Taikos pr. 82, greta žiedinės sankryžos Gyvenamoji aplinka. Transporto srautai.	59,5	61,9	63,3	64,8	+2,4	+1,4	+1,5	65
34	Šilutės pl. prie gyvenamojo namo Šilutės pl. 70 Gyvenamoji aplinka. Transporto srautai.	63,9	61,8	63,9	63,8	-2,1	+2,1	-0,1	65

ID	Tyrimo vieta	Dienos, vakaro ir nakties triukšmo rodiklis L_{dvn} (dBA)				L_{dvn} skirtumas tarp:			Ribinis dydis
		2021 m.	2022 m.	2023 m.	2024 m.	2022 m. 2021 m.	2023 m. 2022 m.	2024 m. 2023 m.	
35	Tarp Žardininkų ir Vingio gyvenamųjų rajonų esančių pėsčiųjų takų tylioji viešoji zona.	49,6	52,0	55,2	48,9	+2,4	+3,2	-6,3	50*
36	Vingio g. prie gyvenamojo namo I. Simonaitytės g. 19 Gyvenamoji aplinka. Transporto srautai.	59,2	53,4	57,4	52,5	-5,8	+4,0	-4,9	65
37	Senoji Smiltelės g. prie gyvenamojo namo (Senoji Smiltelės g. 1) Gyvenamoji aplinka. Transporto srautai, uosto ūkinė veikla.	64,0	60,3	66,0	56,8	-3,7	+5,7	-9,2	65
38	Smiltelės g. prie Klaipėdos „Smeltės“ progimnazijos (Reikjaviko g. 17) Gyvenamoji aplinka, švietimo ir mokslo institucijos. Transporto srautai.	58,9	58,7	60,1	61,5	-0,2	+1,4	+1,4	65
39	Vyturio g. prie lopšelio-darželio „Vyturėlis“ (Vyturio g. 17) Gyvenamoji aplinka, švietimo ir mokslo institucijos. Transporto srautai.	54,9	53,3	56,6	52,4	-1,6	+3,3	-4,2	65
40	Šiaurinė Rimkų gyvenvietės dalis prie gyvenamojo namo Tiesioji g. 39, prie geležinkelio. Gyvenamoji aplinka. Geležinkelio veikla.	62,7	54,2	52,8	46,1	-8,5	-1,4	-6,7	65
41	Jūrininkų pr. ties Vingio g. prie gyvenamojo namo Vingio g. 47 Gyvenamoji aplinka. Transporto srautai.	61,1	62,4	61,2	61,4	+1,4	-1,2	+0,2	65
42	Pietinė Rimkų gyvenvietės dalis prie gyvenamojo namo Lanko g. 2 Gyvenamoji aplinka. Transporto srautai, geležinkelio veikla.	58,3	61,3	68,0	60,5	+3,0	+6,7	-7,5	65
43	Smiltynė (Smiltynės g. 17) Poilsiautojų lankoma vieta. Uosto ūkinė veikla, laivyba.	54,7	52,4	56,0	56,3	-2,3	+3,6	+0,3	65
44	Kintų g. Gyvenamoji aplinka. Uosto ūkinė veikla. Geležinkelio veikla.	49,4	50,4	53,7	48,9	+1,0	+3,3	-4,8	65
45	Šienpjovių g. 16 Gyvenamoji aplinka. Transporto srautai. Pramoninė veikla		54,7	56,6	50,1		+1,9	-6,5	65

ID	Tyrimo vieta	Dienos, vakaro ir nakties triukšmo rodiklis L_{dvn} (dBA)				L_{dvn} skirtumas tarp:			Ribinis dydis
		2021 m.	2022 m.	2023 m.	2024 m.	2022 m. 2021 m.	2023 m. 2022 m.	2024 m. 2023 m.	
46	Gyvenamasis kvartalas ties BEGA, Šermukšnių g. 15 Gyvenamoji aplinka. Uosto ūkinė veikla. Transporto srautai.		55,3	54,9	54,6		-0,4	-0,3	65
47	Melnragė, Molo g. 16 Gyvenamoji aplinka. Uosto gilinimo darbai.		53,0	54,8	46,9		+1,8	-7,9	65
48	Gindulių g. 13 Gyvenamoji aplinka. Transporto srautai.				53,5				

Čia:

ID - unikalus tyrimo vietos Nr.

Raudonas fonas žymi, kad reikšmė jame viršija HN 33:2011 arba tyliosios zonos ribinę vertę.

Šviesiai raudonas fonas žymi, kad reikšmė jame padidėjo.

Šviesiai žalias fonas žymi, kad reikšmė jame sumažėjo.

* - Tyliosioms zonoms taikomas nustatytas 50 dBA ribinis dydis.

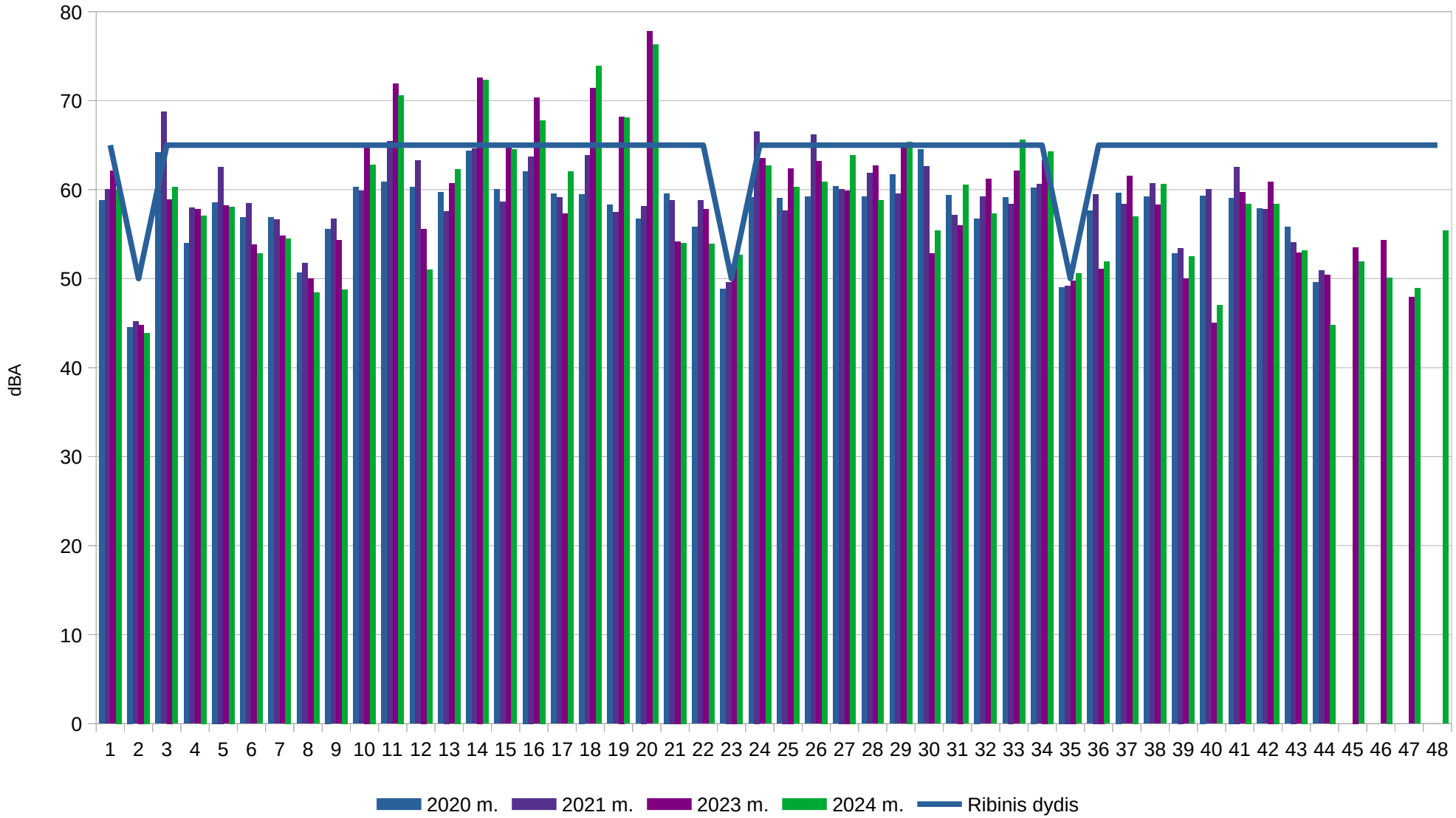

27 pav. *Dienos, vakaro ir nakties triukšmo rodiklio (* L_{dvn} *) pasiskirstymas matavimo vietose 2020 – 2024 m. pavasario laikotarpiu*

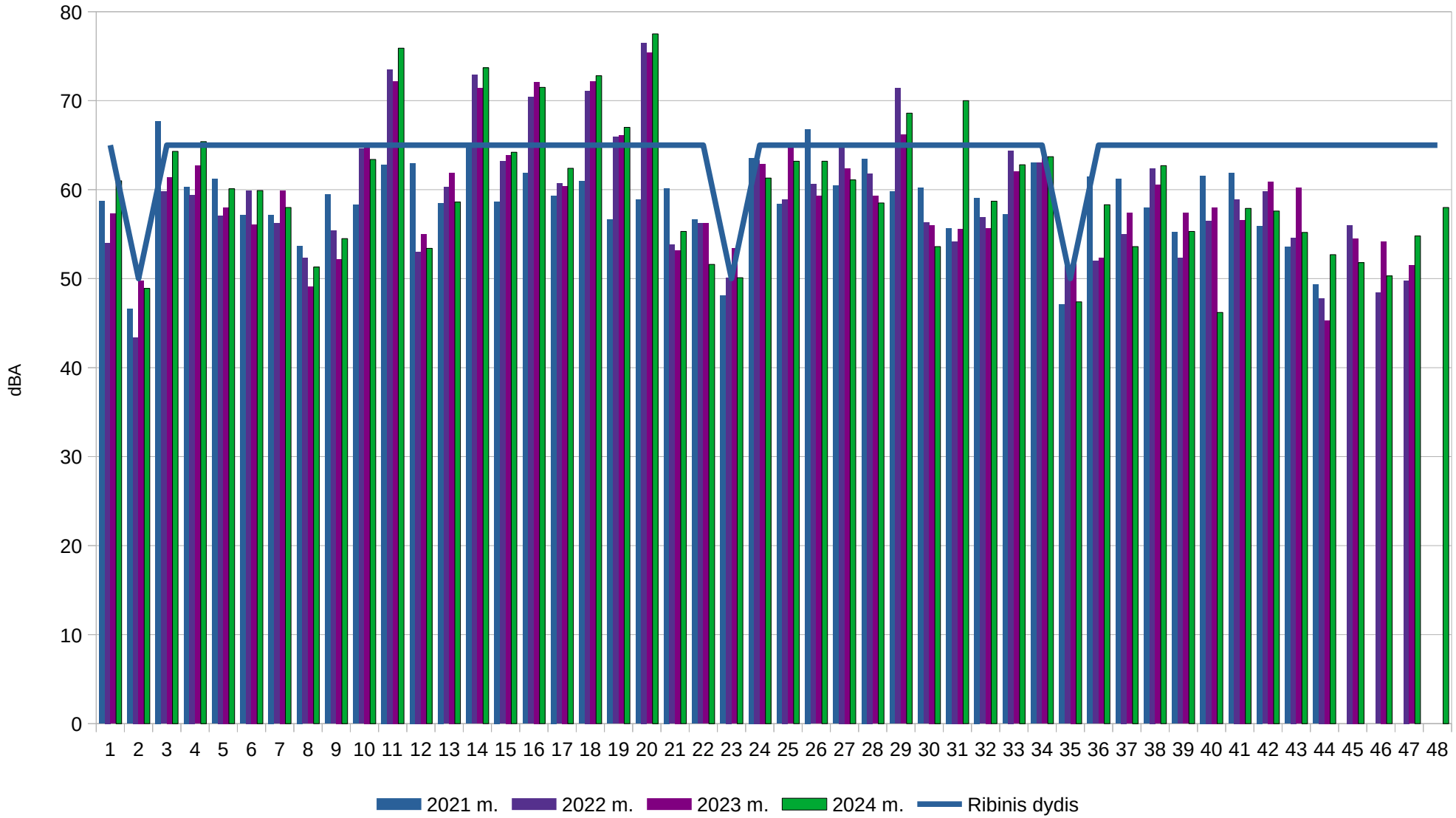

28 pav. *Dienos, vakaro ir nakties triukšmo rodiklio (* L_{dvn} *) pasiskirstymas matavimo vietose 2021 – 2024 m. vasaros laikotarpiu*

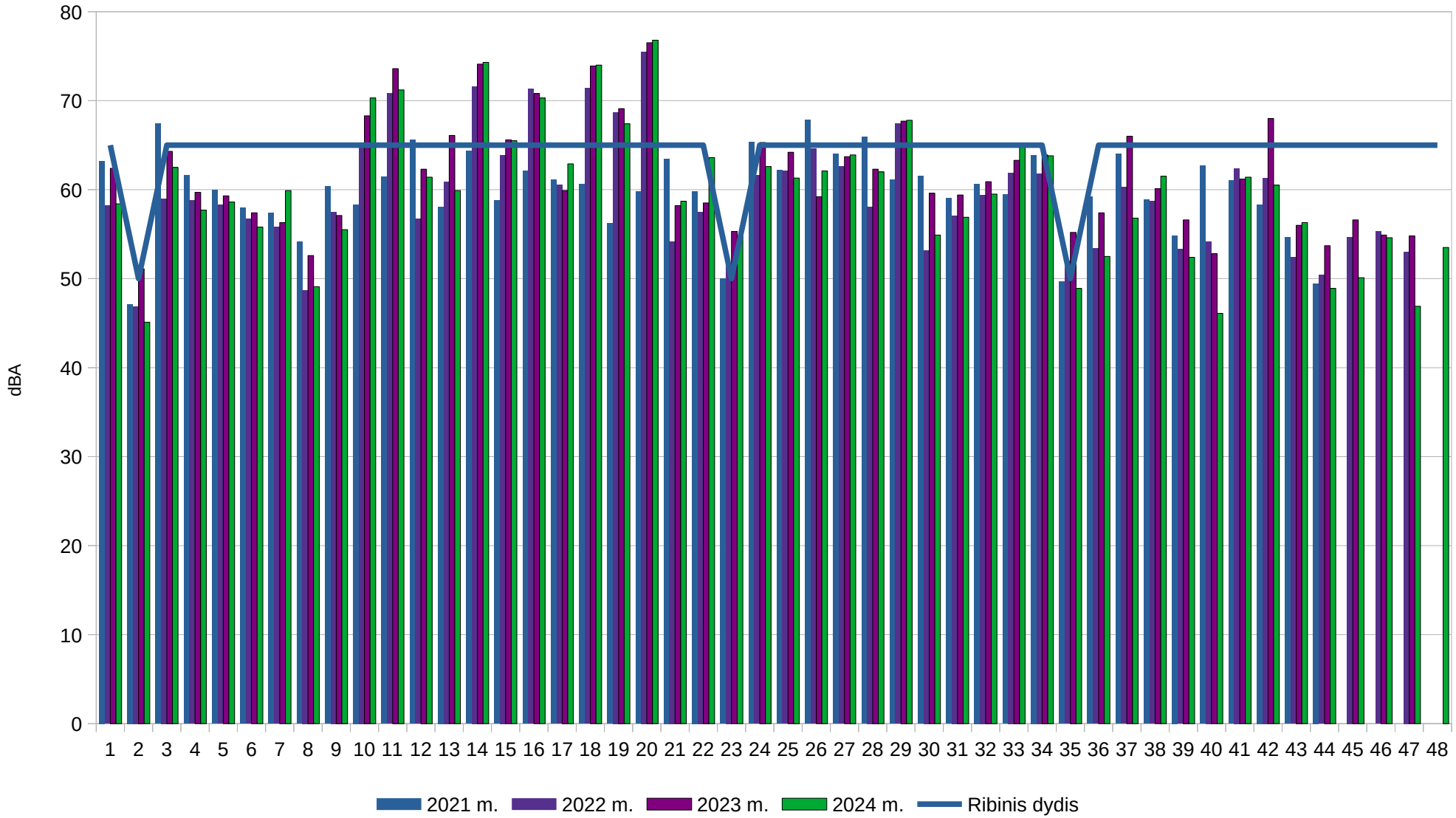

29 pav. *Dienos, vakaro ir nakties triukšmo rodiklio (* L_{dvn} *) pasiskirstymas matavimo vietose 2021 – 2024 m. rudens laikotarpiu*

IŠVADOS

Apibendrinus 2024 m. atliktų aplinkos triukšmo tyrimų duomenis galima teigti, kad:

1. Ekvivalentinis triukšmo lygis dienos metu kito nuo 39,1 iki 74,6 dBA. Mažiausias ekvivalentinis triukšmo lygis užfiksuotas tyrimo vietoje 2 Klaipėdos miško dalies nuo Vasaros estrados iki Labrenciškių gyvenamojo rajono su pėsčiųjų-dviračių taku tyliojoje viešojoje zonoje. Didžiausias ekvivalentinis triukšmo lygis užfiksuotas tyrimo vietoje 20 prie gyvenamojo namo Pilies g. 3, ties Vakarų Baltijos laivų statykla.

2. Dienos metu leistino 65 dBA ekvivalentinio triukšmo lygio viršijimas užfiksuotas dešimtyje tyrimo vietų (dvidešimt tris kartus atliekant matavimus).

3. Maksimalus triukšmo lygis dienos metu kito nuo 48,0 iki 90,8 dBA. Mažiausias maksimalus triukšmo lygis užfiksuotas tyrimo vietoje 2 Klaipėdos miško dalies nuo Vasaros estrados iki Labrenciškių gyvenamojo rajono su pėsčiųjų-dviračių taku tyliojoje viešojoje zonoje. Didžiausias maksimalus triukšmo lygis užfiksuotas tyrimo vietoje 14 Herkaus Manto g. prie gyvenamojo namo Herkaus Manto g. 5.

4. Dienos metu leistino 70 dBA maksimalaus triukšmo lygio viršijimas užfiksuotas trisdešimtyje tyrimo vietų (šešiasdešimt vieną kartą atliekant matavimus).

5. Ekvivalentinis triukšmo lygis vakaro metu kito nuo 37,5 iki 73,3 dBA. Mažiausias ekvivalentinis triukšmo lygis užfiksuotas tyrimo vietoje 2 Klaipėdos miško dalies nuo Vasaros estrados iki Labrenciškių gyvenamojo rajono su pėsčiųjų-dviračių taku tyliojoje viešojoje zonoje. Didžiausias ekvivalentinis triukšmo lygis nustatytas tyrimo vietoje 20 prie gyvenamojo namo Pilies g. 3, ties Vakarų Baltijos laivų statykla.

6. Vakaro metu leistino 60 dBA ekvivalentinio triukšmo lygio viršijimas užfiksuotas dvylikoje tyrimo vietų (dvidešimt aštuonis kartus atliekant matavimus).

7. Maksimalus triukšmo lygis vakaro metu kito nuo 45,9 iki 92,3 dBA. Mažiausias maksimalus triukšmo lygis užfiksuotas tyrimo vietoje 2 Klaipėdos miško dalies nuo Vasaros estrados iki Labrenciškių gyvenamojo rajono su pėsčiųjų-dviračių taku tyliojoje viešojoje zonoje. Didžiausias maksimalus triukšmo lygis užfiksuotas tyrimo vietoje 16 prie gyvenamojo namo Žvejų g. 1, prieš Biržos tiltą.

8. Vakaro metu leistino 65 dBA maksimalaus triukšmo lygio viršijimas užfiksuotas keturiasdešimt vienoje tyrimo vietose (devynesdešimt tris kartus atliekant matavimus).

9. Ekvivalentinis triukšmo lygis nakties metu kito nuo 33,0 iki 70,2 dBA. Mažiausias ekvivalentinis triukšmo lygis užfiksuotas tyrimo vietoje 9 Kretingos g. prie gyvenamojo namo Kretingos g. 1, netoli geležinkelio. Didžiausias ekvivalentinis triukšmo lygis užfiksuotas tyrimo vietoje 20 prie gyvenamojo namo Pilies g. 3, ties Vakarų Baltijos laivų statykla.

10. Nakties metu leistino 55 dBA ekvivalentinio triukšmo lygio viršijimas užfiksuotas devyniolikoje tyrimo vietų (trisdešimt šešis kartus atliekant matavimus).

11. Maksimalus triukšmo lygis nakties metu kito nuo 39,2 iki 87,2 dBA. Mažiausias maksimalus triukšmo lygis užfiksuotas tyrimo vietoje 9 Kretingos g. prie gyvenamojo namo Kretingos g. 1, netoli geležinkelio. Didžiausias maksimalus triukšmo lygis užfiksuotas tyrimo vietoje 20 prie gyvenamojo namo Pilies g. 3, ties Vakarų Baltijos laivų statykla.

12. Nakties metu leistino 60 dBA maksimalaus triukšmo lygio viršijimas užfiksuotas trisdešimt penkiose tyrimo vietose (aštuoniasdešimt vieną kartą atliekant matavimus).

13. Dienos, vakaro ir nakties triukšmo rodiklio vertės tyrimo vietose kito nuo 43,9 iki 77,5 dBA. Mažiausia dienos, vakaro ir nakties triukšmo rodiklio vertė apskaičiuota tyrimo vietoje 2 Klaipėdos miško dalies nuo Vasaros estrados iki Labrenciškių gyvenamojo rajono su pėsčiųjų-dviračių taku tyliojoje viešojoje zonoje. Didžiausia dienos, vakaro ir nakties triukšmo rodiklio reikšmė paskaičiuota tyrimo vietoje 20 prie gyvenamojo namo Pilies g. 3, ties Vakarų Baltijos laivų statykla.

14. Leistino 65 dBA dienos, vakaro ir nakties triukšmo rodiklio lygio viršijimas užfiksuotas dvylikoje tyrimo vietų (dvidešimt šešis kartus atliekant matavimus).

15. Tyliosioms zonoms (2, 23, 35) leistino 50 dBA dienos, vakaro ir nakties triukšmo rodiklio ribinio dydžio viršijimas užfiksuotas dviejose tyrimo vietose (keturis kartus atliekant matavimus).

16. Triukšmo rodiklių neatitikimas ribiniams dydžiams % nuo visų matavimo vietų kito nuo 13% iki 81%. Daugiausia maksimalaus ir ekvivalentinio triukšmo viršijimų užfiksuota vakaro metu.

17. Aukštas maksimalaus triukšmo lygis susijęs su transporto priemonių eismu kuris sukelia dideles maksimalaus triukšmo lygio vertes. Dėl atskirų transporto priemonių techninės būklės ir vairavimo kultūros, išmatuotas maksimalus garso slėgio lygis yra atsitiktinis. Tyliose viešose zonose didelę maksimalaus triukšmo lygio vertę sąlygoja dviračių ir pėsčiųjų srautai. Išmatuotas maksimalus garso slėgio lygis yra atsitiktinis.

REKOMENDACIJOS

Siūlomos aplinkos triukšmo mažinimo rekomendacijos yra paremtos konkrečiomis triukšmo mažinimo triukšmo šaltiniuose, triukšmo sklidimo kelyje bei triukšmo mažinimo ties jautriais taškais priemonėmis. Žemiau pateikiame triukšmo mažinimo priemonių spektrą, kuris tam tikra apimtimi gali būti taikomas sprendžiant pramoninio ir transporto keliamo triukšmo mažinimo problemas.

Triukšmo mažinimas šaltinyje. Tylesnės (pažangesnės technologijos), naujesnės transporto priemonės, tylesnė, techniškai kokybiška (geriausia porėta) kelio danga, tylesnės padangos.

Geležinkelio bėgių ir ratų priežiūra, tylesnės stabdžių trinkelės. Įrenginiai ar mechanizmai pakeičiami arba modifikuojami, pavyzdžiui, juose pakeičiant triukšmingesnes pavaras juostinėmis pavaromis, o pneumatinius įrenginius – elektriniais. ir pan. Pastebėtina, kad triukšmo mažinimo priemonės triukšmo atsiradimo šaltiniuose ar arčiausiai jų yra pačios efektyviausios.

Triukšmo mažinimas jo sklidimo kelyje. Sienos, užtvaros ir pan., saugančios nuo triukšmo, taip pat ir želdinių juostos, pylimai ar iškasos.

Triukšmo mažinimo priemonės ties jautriais taškais. Geresnė pastatų fasadų izoliacija, langai, praleidžiantys mažiau triukšmo ir pan. Tokios priemonės dažniausiai taikomos, kai nėra galimybių triukšmo sumažinti kitomis priemonėmis.

Pastebėtina, kad aplinkos triukšmas taip pat gali būti mažinamas tam tikromis programinėmis ir socialinėmis – ekonominėmis priemonėmis, t.y. triukšmo valdymo programų rengimas, įtraukiant kuo daugiau triukšmo šaltinius valdančių asmenų, efektyvus programų vykdymas, apsaugos nuo triukšmo sąmoningumo didinimas (informacija apie triukšmą ir žalingą jo poveikį sveikatai), mokymas, kontrolė ir sankcijos (pvz. tam tikri veiklos apribojimai), ekonominė parama ir skatinimas.

LITERATŪRA

- Lietuvos higienos norma HN 33:2011 „Triukšmo ribiniai dydžiai gyvenamuosiuose ir visuomeninės paskirties pastatuose bei jų aplinkoje“.
- LR triukšmo valdymo įstatymas (2004), aktuali redakcija.
- LST ISO 1996-1:2017 „Akustika. Aplinkos triukšmo aprašymas, matavimas ir vertinimas. 1 dalis. Pagrindiniai dydžiai ir vertinimo procedūros (tapatus ISO 1996-1:2016)“.
- LST ISO 1996-2:2017 „Akustika. Aplinkos triukšmo aprašymas, matavimas ir vertinimas. 2 dalis. Garso slėgio lygių nustatymas (tapatus ISO 1996-2:2017)“.

PRIEDAI

1. Akustinio triukšmo matavimo protokolai pavasario sezono metu U22-128-AT-236 .. 283.
2. Akustinio triukšmo matavimo protokolai vasaros sezono metu U22-128-AT-284 .. 331.
3. Akustinio triukšmo matavimo protokolai rudens sezono metu U22-128-AT-332 .. 379.