K O N S U L T A C I N Ė F I R M A

SAUGALITA

KLAIPĖDOS MIESTO SAVIVALDYBĖS APLINKOS TRIUKŠMO MONITORINGO ATASKAITA UŽ 2025 METUS

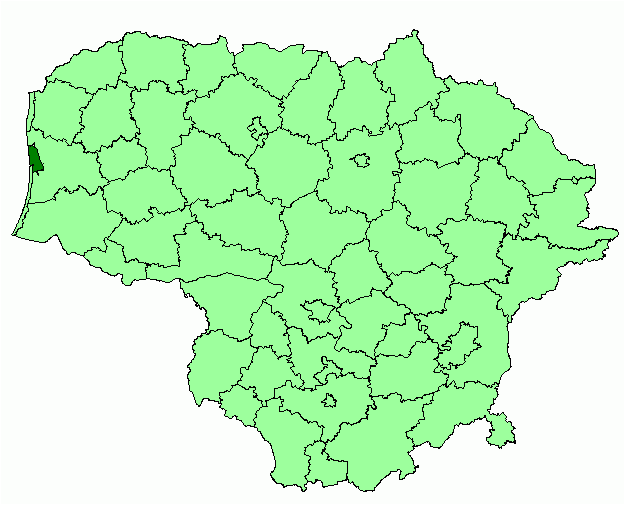

TURINYS

Įvadas 3
Monitoringo tikslas, uždaviniai 4
Stebimi parametrai, triukšmo lygio monitoringo vietos..... 4
Triukšmo lygio tyrimų metodika..... 8
Triukšmo lygio tyrimų rezultatai..... 9
Pavasaris sezonas..... 9
Vasaros sezonas..... 21
Rudens sezonas..... 32
Gyventojų skaičiaus įvertinimas gyvenamosiose aplinkose..... 43
Monitoringo rezultatų analizė..... 51
Išvados..... 69
Rekomendacijos..... 70
Literatūra..... 70
Priedai..... 71

Užsakovas: Klaipėdos miesto savivaldybės administracija
Vykdytojas: UAB „Saugalita“ Profesinės rizikos veiksnių tyrimo laboratorija

ĮVADAS

Bendrieji duomenys apie savivaldybę.

Klaipėdos miesto savivaldybė – administracinis-teritorinis vienetas Lietuvos vakaruose (1 pav.). Savivaldybė sutampa su Klaipėdos miesto ribomis, apima ir pamario bei pajūrio ruožą miesto pakrantėje. Klaipėdos miesto koordinatės – 55°43 šiaurės platumos, 21°07 rytų ilgumos.

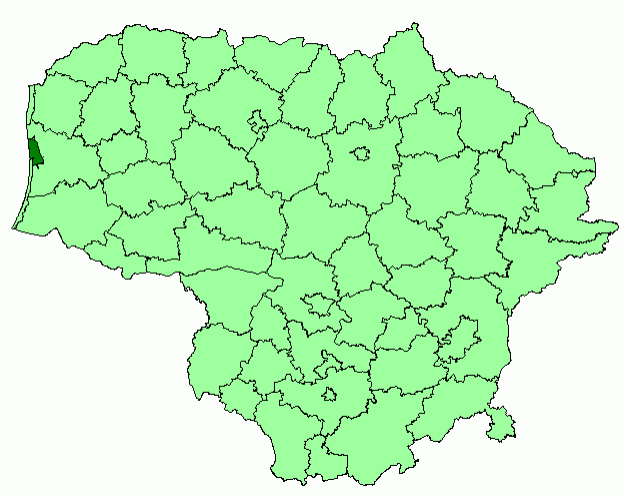

1 pav. Klaipėda Lietuvos geografiniu požiūriu

Klaipėda – trečiasis pagal dydį Lietuvos miestas, įkurtas greta Kuršių marių, Baltijos jūros bei Akmenos–Danės upės žiočių. Per miestą teka trys upės: Akmena–Danė, Smeltalė ir Kretainis. Klaipėdos miesto teritorija persidengia su saugomomis teritorijomis (Kuršių nerijos nacionalinis parkas, Smeltės botaninis draustinis) ir yra greta jų (Pajūrio regioninis parkas).

Klaipėdos miesto plotas užima 98km², iš kurių 38% užima pastatai, 1,4% keliai, 8,45% ūkininkavimas, 14,08% vanduo, ir 38% kitos struktūros (http://www.klaipeda.lt/).

Klaipėdos miestas yra Klaipėdos apskrities centras. Klaipėda yra svarbus Vakarų Lietuvos ekonomikos centras. Rytinėje miesto dalyje veikia Klaipėdos laisvoji ekonominė zona (LEZ).

Pagrindiniai susisiekimo centrai yra Klaipėdos geležinkelio stotis, autobusų stotis, jūrų uostas. Keltų linijos jungia Klaipėdą su Karlshamno ir Åhus'o uostais Švedijoje, Kylio, Mukrano (Sassnitz) ir Travemiundės uostais Vokietijoje bei Aarhuso ir Aabenraa uostais Danijoje. Klaipėdą su kitais Lietuvos ir Europos miestais jungia magistraliniai keliai (A1; A13).

Pažymėtina, kad 2025 metų liepos 1 d. Klaipėdos mieste registruota 161205 gyventojų (http://osp.stat.gov.lt/).

Klaipėdos miesto savivaldybės aplinkos monitoringo programa.

Pagal Lietuvos Respublikos triukšmo valdymo vykdymą reglamentuojančius teisės aktus Klaipėdos miesto savivaldybės triukšmo monitoringas vykdomas siekiant gauti išsamią informaciją apie savivaldybės teritorijoje, dėl antropogeninės veiklos egzistuojančius triukšmo lygius, planuoti bei įgyvendinti priimtinas ir pagrįstas triukšmo valdymo priemones, kurios užtikrintų santykinai geresnę Klaipėdos miesto gyventojų gyvenimo kokybę. Klaipėdos miesto savivaldybės teritorijos darnus vystymasis yra neatsiejamas nuo išsamios informacijos gavimo apie antropogeninės veiklos sąlygojamą triukšmą. Dėl šios priežasties 2021 m. rugsėjo 30 d. Klaipėdos miesto savivaldybės taryba sprendimu Nr. T2-198 patvirtino Klaipėdos miesto savivaldybės aplinkos monitoringo 2022 – 2026 m. programą, kurioje pateikiami triukšmo monitoringo tikslai, uždaviniai ir tyrimų apimtys.

Aplinkos triukšmo tyrimai atliekami vadovaujantis patvirtinta Klaipėdos savivaldybės teritorijos aplinkos monitoringo 2022-2026 metų programa.

Metinėje ataskaitoje pateikta triukšmo lygio tyrimo metodika, stebimi parametrai bei vietos, vertinimo kriterijai, 2025 m. metu atliktų triukšmo tyrimų rezultatai, jų analizė bei išvados.

MONITORINGO TIKSLAS, UŽDAVINIAI

Aplinkos triukšmo monitoringo tikslas – įvertinti aplinkos triukšmo lygį ir pokyčių priežastis, teikti visuomenei informaciją, susijusią su aplinkos triukšmo lygiu gyvenamųjų ir visuomeninės paskirties pastatų aplinkoje.

Pagrindiniai uždaviniai:

1. vykdyti aplinkos triukšmo stebėjimus;
2. kaupti ir remiantis sukauptais duomenimis analizuoti galimus aplinkos pokyčius ir jų priežastis;
3. nustatyti, ar neviršijamos aplinkoje triukšmo lygio ribinės vertės;
4. įvertinti gyventojų skaičių gyvenamosiose vietovėse, kuriose triukšmas viršija ribinius dydžius;
5. pateikti rekomendacijas transporto keliamo triukšmo bei pramoninio triukšmo mažinimo priemonėms;
6. teikti informaciją visuomenei apie aplinkos triukšmo lygį;
7. vykdyti ūkio subjektų vykdomo monitoringo rezultatų analizę.

STEBIMI PARAMETRAI, TRIUKŠMO LYGIO MONITORINGO VIETOS

Stebimi parametrai:

tiriamas stacionarių ir mobilių šaltinių keliamo triukšmo ekvivalentinis ir maksimalus bei procentinis 95% $L_{95,T}$ garso slėgio lygis gyvenamųjų ir visuomeninės paskirties pastatų aplinkoje, bei tyliosiose viešosiose zonose.

Stebėjimų periodiškumas:

Triukšmo matavimai atliekami kasmet tris kartus per metus (pavasario, vasaros ir rudens sezonais) įvairiu paros metu: dienos, vakaro ir nakties laiko periodais (7–19 val., 19–22 val. ir 22–7 val.). Visi matavimai atliekami vienos savaitės laikotarpiu.

Rezultatų vertinimo kriterijai:

Triukšmo ribiniai dydžiai pateikti higienos normoje HN 33:2011 „Akustinis triukšmas. Triukšmo ribiniai dydžiai gyvenamuosiuose ir visuomeninės paskirties pastatuose bei jų aplinkoje“.

Triukšmo monitoringas vykdomas vadovaujantis Lietuvos Respublikos triukšmo valdymo įstatyme pateiktomis nuostatomis.

Triukšmo lygio monitoringo vietos.

Aplinkos triukšmo lygių stebėsenos vietos parinktos derinant su praeito monitoringo laikotarpiu. Bendras stebėsenai parinktų stebėjimo vietų skaičius yra 48. Iš šio skaičiaus – 42 tyrimo vietoje siekiama įvertinti transporto srautų – autotransporto ir geležinkelio, 10 tyrimo vietose pramoninės veiklos keliamo triukšmo įtaką triukšmo lygiui gyvenamojoje ir visuomeninės paskirties aplinkoje, taip pat numatoma miesto tyliųjų zonų stebėsena (3 tyrimo vietos).

Monitoringo vietų lokalizacija pateikiama 1 lentelėje ir 2 paveiksle.

1. lentelė. Triukšmo matavimų vietos Klaipėdos savivaldybės teritorijoje 2022–2026 metų monitoringo metu

ID	Tyrimo vieta	LKS-94 koordinatės	
		X	Y
1	Liepojos g. prie Klaipėdos universitetinės ligoninės (Liepojos g. 41) Gyvenamoji aplinka. Transporto srautai.	319655	6183685
2	Klaipėdos miško dalies nuo Vasaros estrados iki Labrenciškių gyvenamojo rajono su pėsčiųjų-dviračių taku tylioji viešoji zona.	319122	6183252

ID	Tyrimo vieta	LKS-94 koordinatės	
		X	Y
3	Liepojos g. prie gyvenamojo namo (Liepojos g. 104) Gyvenamoji aplinka. Transporto srautai.	319868	6182497
4	Prano Lideikio g. prie Klaipėdos tuberkuliozės ligoninės (Prano Lideikio g. 2). Gydymo įstaigos. Transporto srautai.	319427	6181222
5	Kretingos g. prie gyvenamojo namo (Kretingos g. 65) Gyvenamoji aplinka. Transporto srautai.	319879	6181278
6	Šiaurės pr. prie gyvenamojo namo (Šiaurės pr. 17), netoli prekybos centro „Luizė“. Gyvenamoji aplinka. Transporto srautai.	320552	6180628
7	Švyturio g. prie gyvenamojo namo (Švyturio g. 16), prie uosto Gyvenamoji aplinka. Uosto ūkinė veikla.	318581	6180092
8	Prie gyvenamojo namo Geležinkelio g. 38, prie geležinkelio Gyvenamoji aplinka. Geležinkelio veikla.	318988	6180354
9	Kretingos g. prie gyvenamojo namo Kretingos g. 1, netoli geležinkelio Gyvenamoji aplinka. Geležinkelio veikla.	319724	6180169
10	J. Janonio g. prie gyvenamojo namo J. Janonio g. 10 Gyvenamoji aplinka. Transporto srautai.	319354	6179782
11	Herkaus Manto g. prie gyvenamojo namo Herkaus Manto g. 48 Gyvenamoji aplinka. Transporto srautai.	319513	6179815
12	S. Nėries g. prie Respublikinės Klaipėdos ligoninės (S. Nėries g. 3) Gyvenamoji aplinka, sveikatos priežiūros įstaigos. Transporto srautai.	319927	6179701
13	K. Donelaičio g. prie Klaipėdos vaikų ligoninės (K. Donelaičio g. 7) Gyvenamoji aplinka, sveikatos priežiūros įstaigos. Transporto srautai.	320065	6179284
14	Herkaus Manto g. prie gyvenamojo namo Herkaus Manto g. 5 Gyvenamoji aplinka. Transporto srautai.	319713	6179107
15	Jūros g. prie Klaipėdos Simono Dacho progimnazijos (Kuršių a. 3) Gyvenamoji aplinka, švietimo ir mokslo institucijos. Transporto srautai, uosto ūkinė veikla.	319409	6178926
16	Prie gyvenamojo namo Žvejų g. 1, prieš Biržos tiltą Gyvenamoji aplinka. Transporto srautai.	319885	6178741
17	Prie Klaipėdos „Saulėtekio“ pagrindinės mokyklos (Mokyklos g. 3) Gyvenamoji aplinka, švietimo ir mokslo institucijos. Transporto srautai.	320957	6178901
18	Prie gyvenamojo namo Tiltų g. 27 Gyvenamoji aplinka. Transporto srautai.	320178	6178439
19	Bangų g. prie gyvenamojo namo Bangų g. 6 Gyvenamoji aplinka. Transporto srautai.	320423	6178535
20	Prie gyvenamojo namo Pilies g. 3, ties Vakarų Baltijos laivų statykla Gyvenamoji aplinka. Transporto srautai, uosto ūkinė veikla.	319968	6178089
21	Tilžės g. prie Klaipėdos Sendvario progimnazijos (Tilžės g. 39) Gyvenamoji aplinka, švietimo ir mokslo institucijos. Transporto srautai.	321016	6178200
22	Prie Klaipėdos „Ąžuolyno“ gimnazijos (Paryžiaus Komunos g. 16) Švietimo ir mokslo institucijos. Transporto srautai.	321354	6177721
23	Kauno gyvenamojo rajono pėsčiųjų tako tylioji viešoji zona.	321330	6177451
24	Taikos pr. prie gyvenamojo namo Taikos pr. 48 Gyvenamoji aplinka. Transporto srautai.	320861	6176991
25	Minijos g. ties Dubysos g. prie gyvenamojo namo Dubysos g. 5 Gyvenamoji aplinka. Transporto srautai, uosto ūkinė veikla.	320597	6176253
26	Prie gyvenamojo namo Baltijos pr. 9, greta žiedinės sankryžos Gyvenamoji aplinka. Transporto srautai.	322522	6176576

ID	Tyrimo vieta	LKS-94 koordinatės	
		X	Y
27	Prie gyvenamojo namo Taikos pr. 71, greta žiedinės sankryžos Gyvenamoji aplinka. Transporto srautai.	321456	6176043
28	Baltijos pr. prie gyvenamojo namo (Baltijos pr. 117) Gyvenamoji aplinka. Transporto srautai.	320962	6175855
29	Minijos g. prie gyvenamojo namo (Minijos g. 127) Gyvenamoji aplinka. Transporto srautai, uosto ūkinė veikla.	320847	6175644
30	Naikupės g. prie „Pamario“ vidurinės mokyklos (Naikupės g. 25) Gyvenamoji aplinka, švietimo ir mokslo institucijos. Transporto srautai.	321275	6175343
31	Nemuno g. prie gyvenamojo namo Nemuno g. 133 Gyvenamoji aplinka. Transporto srautai, uosto ūkinė veikla.	320598	6174889
32	Taikos pr. prie Klaipėdos sveikatos priežiūros centro (Taikos pr. 76) Gyvenamoji aplinka, sveikatos priežiūros įstaigos. Transporto srautai.	321702	6175184
33	Prie gyvenamojo namo Taikos pr. 82, greta žiedinės sankryžos Gyvenamoji aplinka. Transporto srautai.	321967	6174479
34	Šilutės pl. prie gyvenamojo namo Šilutės pl. 70 Gyvenamoji aplinka. Transporto srautai.	323287	6174861
35	Tarp Žardininkų ir Vingio gyvenamųjų rajonų esančių pėsčiųjų takų tylioji viešoji zona.	322766	6174355
36	Vingio g. prie gyvenamojo namo I. Simonaitytės g. 19 Gyvenamoji aplinka. Transporto srautai.	323309	6174514
37	Senoji Smiltelės g. prie gyvenamojo namo (Senoji Smiltelės g. 1) Gyvenamoji aplinka. Transporto srautai, uosto ūkinė veikla.	320834	6173635
38	Smiltelės g. prie Klaipėdos „Smeltės“ progimnazijos (Reikjaviko g. 17) Gyvenamoji aplinka, švietimo ir mokslo institucijos. Transporto srautai.	322449	6173913
39	Vyturio g. prie lopšelio-darželio „Vyturėlis“ (Vyturio g. 17) Gyvenamoji aplinka, švietimo ir mokslo institucijos. Transporto srautai.	323360	6173859
40	Šiaurinė Rimkų gyvenvietės dalis prie gyvenamojo namo Tiesioji g. 39, prie geležinkelio. Gyvenamoji aplinka. Geležinkelio veikla.	324919	6174244
41	Jūrininkų pr. ties Vingio g. prie gyvenamojo namo Vingio g. 47 Gyvenamoji aplinka. Transporto srautai.	323566	6173121
42	Pietinė Rimkų gyvenvietės dalis prie gyvenamojo namo Lanko g. 2 Gyvenamoji aplinka. Transporto srautai, geležinkelio veikla.	325309	6173253
43	Smiltynė (Smiltynės g. 17) Poilsiautojų lankoma vieta. Uosto ūkinė veikla, laivyba.	318714	6178079
44	Kintų g. Gyvenamoji aplinka. Uosto ūkinė veikla. Geležinkelio veikla.	321456	6172841
45	Šienpjovių g. 16 Gyvenamoji aplinka. Transporto srautai. Pramoninė veikla	322262	6179802
46	Gyvenamasis kvartalas ties BEGA, Šermukšnių g. 15 Gyvenamoji aplinka. Uosto ūkinė veikla. Transporto srautai.	320171	6177434
47	Melnragė, Molo g. 16 Gyvenamoji aplinka. Uosto gilinimo darbai.	317483	6181441
48	Gindulių g. 13 Gyvenamoji aplinka. Transporto srautai.	323270	6179936

Čia:

ID - unikalus tyrimo vietos Nr.

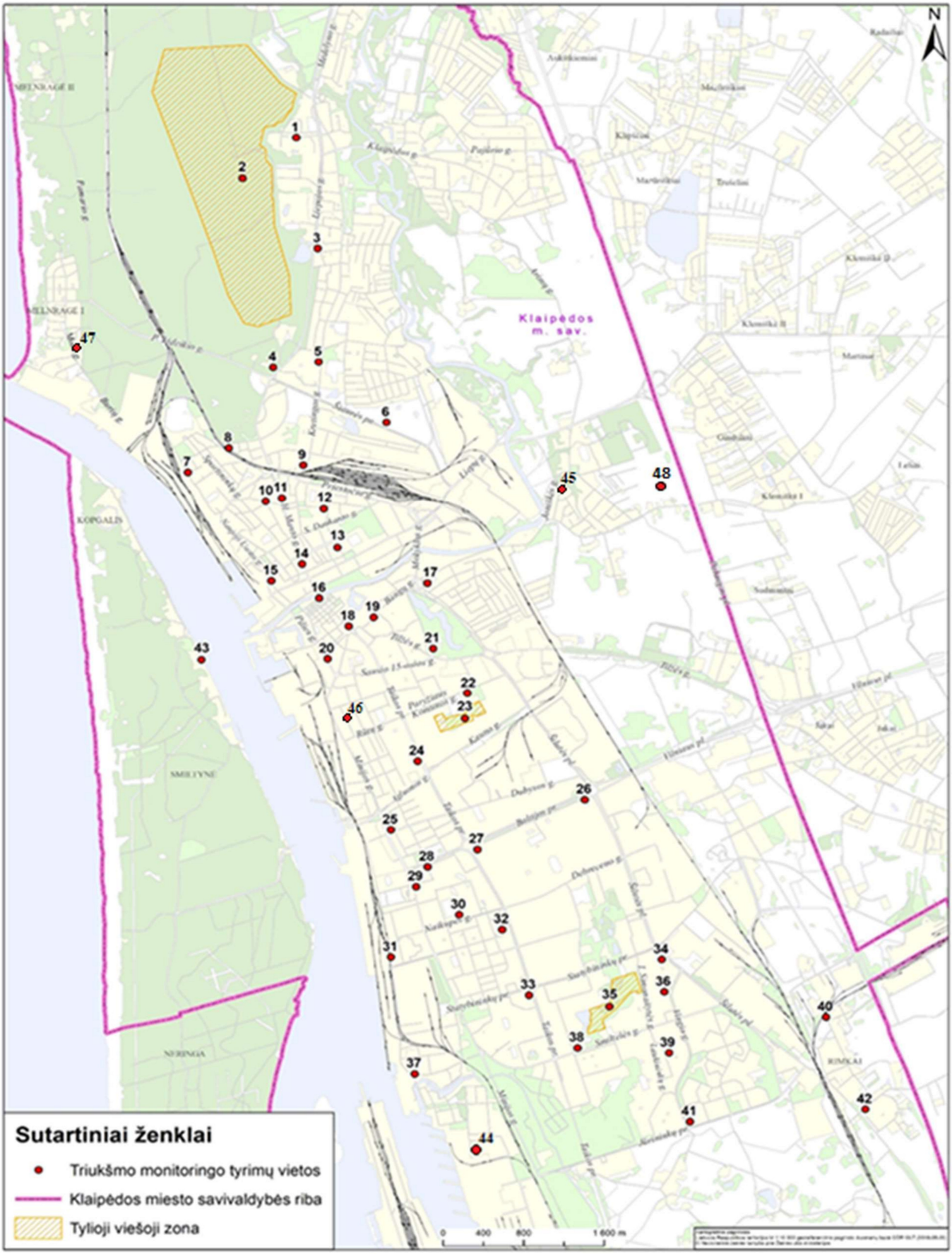

2 pav. Triukšmo matavimo vietos Klaipėdos mieste

TRIUKŠMO LYGIO TYRIMŲ METODIKA

Tyrimai atliekami vadovaujantis šiais dokumentais:

- HN 33:2011 „Akustinis triukšmas. Triukšmo ribiniai dydžiai gyvenamuosiuose ir visuomeninės paskirties pastatuose bei jų aplinkoje“;
- LST ISO 1996-1:2017 „Akustika. Aplinkos triukšmo aprašymas, matavimas ir vertinimas. 1 dalis. Pagrindiniai dydžiai ir vertinimo procedūros“;
- LST ISO 1996-2:2017 „Akustika. Aplinkos triukšmo apibūdinimas, matavimas ir įvertinimas. 2 dalis. Garso slėgio lygių nustatymas“.
- UAB „Saugalita“ laboratorijoje įteisintomis veiklos procedūromis ir kitais dokumentais.

Triukšmo matavimai atliekami laikais nurodytais higienos normoje HN 33:2011 „Akustinis triukšmas. Triukšmo ribiniai dydžiai gyvenamuosiuose ir visuomeninės paskirties pastatuose bei jų aplinkoje“, dienos metu (7:00-19:00 val.), vakaro metu (19:00-22:00 val.), nakties metu (22:00-7:00 val.). Tyrimų metu išmatuotas maksimalus bei ekvivalentinis ir procentinis 95% garso slėgio lygis.

Garso slėgio lygiai įvertinti tyrimo rezultatus palyginant su leidžiamomis garso slėgio lygio vertėmis, nurodytomis HN 33:2011 „Akustinis triukšmas. Triukšmo ribiniai dydžiai gyvenamuosiuose ir visuomeninės paskirties pastatuose bei jų aplinkoje“ (2, 3 lentelės).

2 lentelė. Didžiausi leidžiami triukšmo ribiniai dydžiai gyvenamuosiuose ir visuomeninės paskirties pastatuose bei jų aplinkoje (HN 33:2011)

Objekto pavadinimas	Paros laikas, val.		Ekvivalentinis garso slėgio lygis (L_{AeqT}), dBA	Maksimalus garso slėgio lygis (L_{AFmax}), dBA
Gyvenamųjų pastatų (namų) ir visuomeninės paskirties pastatų (išskyrus maitinimo ir kultūros paskirties pastatus) aplinkoje, veikiamoje transporto sukeliamo triukšmo	Diena	7-19	65	70
	Vakaras	19-22	60	65
	Naktis	22-7	55	60
Gyvenamųjų pastatų ir visuomeninės paskirties pastatų (išskyrus maitinimo ir kultūros paskirties pastatus) aplinkoje, išskyrus transporto sukeliamą triukšmą	Diena	7-19	55	60
	Vakaras	19-22	50	55
	Naktis	22-7	45	50

3 lentelė. Didžiausi leidžiami triukšmo ribiniai dydžiai, naudojami triukšmo strateginio kartografavimo rezultatams įvertinti (HN 33:2011)

Objekto pavadinimas	L_{dvn}, dBA	L_{dienos}, dBA	L_{vakaro}, dBA	$L_{nakties}$, dBA
Gyvenamųjų pastatų (namų) ir visuomeninės paskirties pastatų (išskyrus maitinimo ir kultūros paskirties pastatus) aplinkoje, veikiamoje transporto sukeliamo triukšmo	65	65	60	55
Gyvenamųjų pastatų (namų) ir visuomeninės paskirties pastatų (išskyrus maitinimo ir kultūros paskirties pastatus) aplinkoje, veikiamoje pramoninės veiklos (išskyrus transportą) stacionarių triukšmo šaltinių sukeliamo triukšmo	55	55	50	45

Čia:

Ekvivalentinis garso slėgio lygis (L_{AeqT}) – ekvivalentinis nuolatinis garso slėgio lygis, kai standartinė dažninė svertis yra A svertis.

Maksimalus garso slėgio lygis (L_{AFmax}) – didžiausiasis garso slėgio lygis, kai standartinė dažninė svertis yra A svertis, o standartinė laiko svertis yra F svertis.

Dienos triukšmo rodiklis (L_{dienos}) – dienos metu (nuo 7 val. iki 19 val.) triukšmo sukelto dirginimo rodiklis – vidutinis ilgalaikis A svertinis garso lygis, nustatytas kaip vienų metų dienos vidurkis.

Vakaro triukšmo rodiklis (L_{vakaro}) – vakaro metu (nuo 19 val. iki 22 val.) triukšmo sukelto dirginimo rodiklis – vidutinis ilgalaikis A svertinis garso lygis, nustatytas kaip vienų metų vakaro vidurkis.

Nakties triukšmo rodiklis ($L_{nakties}$) – nakties metu (nuo 22 val. iki 7 val.) triukšmo sukelto miego trikdymo rodiklis – vidutinis ilgalaikis A svertinis garso lygis, nustatytas kaip vienų metų nakties vidurkis.

Dienos, vakaro ir nakties triukšmo rodiklis (L_{dvn}) – triukšmo sukelto dirginimo rodiklis, t. y. triukšmo lygis L_{dvn} decibelais (dB), apskaičiuojamas pagal tokią formulę:

$$L_{dvn} = 10\,lg\frac{1}{24}\left(12\times 10^{\frac{L_{dienos}}{10}} + 4\times 10^{\frac{L_{vakaro}+5}{10}} + 8\times 10^{\frac{L_{nakties}+10}{10}}\right)$$

Matavimams naudojamas garso slėgio lygio matuoklis gali matuoti ekvivalentinio bei plačiajuosčio garso slėgio lygio parametrus. Prietaisu registruojamas garso slėgio lygis matuojamas nuo 6,3 Hz iki 20 kHz dažnio diapazone 1/1 arba 1/3 oktavos dažnių juostose. Juo galima matuoti efektyvųjį garso slėgio lygį, apibrėžiamą A, B arba C charakteristikomis arba atskirose oktavose, kurios išskiriamos standartizuotais filtrais.

Matavimams naudojama įranga:

- Triukšmomatis-vibromatis SVAN 958, 23313.
  Kalibravimo liudijimo Nr. K-0027048, 2024-11-14.
- Akustinis kalibratorius SV30A, Nr. 24768.
  Kalibravimo liudijimo Nr. K-0027044, 2024-11-14.
- Barometras PTB110, Nr. P2010222,
  Kalibravimo liudijimo Nr. 2/25-A, 2025-01-28.
- Vėjo krypties jutiklis 05103-5,
  Kalibravimo liudijimo Nr. 2/25-A, 2025-01-28.
- Termoanemometras „Testo 445“, Nr.01577123/809 su zondu Nr. 06351540/809. Kalibravimo liudijimo Nr.: 113/24-A, 2024-12-20.
- Daugiafunkcinė matavimo priemonė Ahlborn Almemo 2690-8A, Nr. H21090122 su zondais: HC2A-S/FHAD36R Nr. 20541503 ir 8475-300-1 Nr. 71080008. Kalibravimo liudijimo Nr. 12/24-A, data: 2024-02-21.

Atliekant triukšmo lygio tyrimus prietaisas kalibruotas pagal jo naudojimo instrukciją t. y. prieš ir po tyrimo procedūrų (jeigu kalibravimo rezultatai skiriasi daugiau kaip 2 dB, tyrimai turi būti kartojami).

Taip pat nustatomos meteorologinės oro sąlygos: santykinis oro drėgnis, oro temperatūra bei vėjo greitis. Minėti duomenys reikalingi sprendžiant tyrimo metu gautų rezultatų atitiktį (nematuojama, kai sninga, lyja, yra rūkas arba vėjo greitis būna didesnis kaip 5 m/s).

Triukšmo lygių tyrimai, atlikti ne arčiau kaip 2 m atstumu nuo pastatų, 1,6 m aukštyje nuo teritorijos paviršiaus, mikrofoną nukreipus į triukšmo šaltinio pusę. Garso slėgio lygio tyrimo trukmė – trys matavimai po 5 min.

TRIUKŠMO LYGIO TYRIMŲ REZULTATAI

PAVASARIO SEZONAS

Triukšmo tyrimai tyrimo vietose atlikti 2025 m. balandžio mėn. 14 .. 20 dienomis. Meteorologinių parametrų duomenys, triukšmo lygio tyrimų metu, pateikiami 4 lentelėje.

4 lentelė. Meteorologiniai rodikliai tyrimų metu

Data, paros laikas, valandos			Temperatūra, °C	Santykinis drėgnis, %	Vėjo greitis, m/s
2025-04-14 - 18	,diena,	07:00 - 19:00	10 ÷ 22	42 ÷ 87	0,4 ÷ 4,8
2025-04-14 - 20	,vakaras,	19:00 - 22:00	9 ÷ 23	45 ÷ 98	0,1 ÷ 4,0
2025-04-14 - 20	, naktis,	22:00 - 07:00	9 ÷ 18	56 ÷ 99	0,5 ÷ 2,1

Lentelėse 5 ir 6 pateikiami triukšmo tyrimų metu nustatytos ir paskaičiuotos reikšmės.

5 lentelė. Triukšmo ekvivalentinis (L_{eq}), maksimalus (L_{max}) garso slėgio lygis dB(A) dienos, vakaro ir nakties metu.

ID	Tyrimo vieta	Paros laikas	L_{eq}, dB	L_{max}, dB
Leidžiami triukšmo ribiniai dydžiai pagal HN 33:2011		**Diena**	**65**	**70**
		Vakaras	**60**	**65**
		Naktis	**55***	**60**
1	Liepojos g. prie Klaipėdos universitetinės ligoninės (Liepojos g. 41) Gyvenamoji aplinka. Transporto srautai.	Diena	57,0	73,4
		Vakaras	55,1	71,9
		Naktis	51,4	69,3
2	Klaipėdos miško dalies nuo Vasaros estrados iki Labrenciškių gyvenamojo rajono su pėsčiųjų-dviračių taku tylioji viešoji zona.	Diena	39,1	51,7
		Vakaras	41,2	54,3
		Naktis	38,7	44,3
3	Liepojos g. prie gyvenamojo namo (Liepojos g. 104) Gyvenamoji aplinka. Transporto srautai.	Diena	60,6	75,0
		Vakaras	56,0	66,7
		Naktis	50,8	65,7
4	Prano Lideikio g. prie Klaipėdos tuberkuliozės ligoninės (Prano Lideikio g. 2). Gydymo įstaigos. Transporto srautai.	Diena	57,5	64,5
		Vakaras	54,6	61,4
		Naktis	49,6	60,0
5	Kretingos g. prie gyvenamojo namo (Kretingos g. 65) Gyvenamoji aplinka. Transporto srautai.	Diena	57,8	66,3
		Vakaras	60,3	83,2
		Naktis	43,7	53,5
6	Šiaurės pr. prie gyvenamojo namo (Šiaurės pr. 17), netoli prekybos centro „Luizė“. Gyvenamoji aplinka. Transporto srautai.	Diena	54,8	75,8
		Vakaras	53,6	78,4
		Naktis	45,1	58,4
7	Švyturio g. prie gyvenamojo namo (Švyturio g. 16), prie uosto Gyvenamoji aplinka. Uosto ūkinė veikla.	Diena	48,8	67,7
		Vakaras	52,6	66,4
		Naktis	45,8	62,6
8	Prie gyvenamojo namo Geležinkelio g. 38, prie geležinkelio Gyvenamoji aplinka. Geležinkelio veikla.	Diena	50,4	71,7
		Vakaras	39,3	57,3
		Naktis	39,2	49,0
9	Kretingos g. prie gyvenamojo namo Kretingos g. 1, netoli geležinkelio Gyvenamoji aplinka. Geležinkelio veikla.	Diena	50,9	69,1
		Vakaras	58,1	71,9
		Naktis	42,4	53,8
10	J. Janonio g. prie gyvenamojo namo J. Janonio g. 10 Gyvenamoji aplinka. Transporto srautai.	Diena	65,0	78,4
		Vakaras	67,7	81,8
		Naktis	59,2	77,8
11	Herkaus Manto g. prie gyvenamojo namo Herkaus Manto g. 48 Gyvenamoji aplinka. Transporto srautai.	Diena	72,2	87,6
		Vakaras	68,5	79,7
		Naktis	64,2	82,0
12	S. Nėries g. prie Respublikinės Klaipėdos ligoninės (S. Nėries g. 3) Gyvenamoji aplinka, sveikatos priežiūros įstaigos. Transporto srautai.	Diena	52,1	62,9
		Vakaras	51,9	62,8
		Naktis	53,8	70,2
13	K. Donelaičio g. prie Klaipėdos vaikų ligoninės (K. Donelaičio g. 7) Gyvenamoji aplinka, sveikatos priežiūros įstaigos. Transporto srautai.	Diena	61,7	79,6
		Vakaras	54,3	70,7
		Naktis	57,3	78,3
14	Herkaus Manto g. prie gyvenamojo namo Herkaus Manto g. 5 Gyvenamoji aplinka. Transporto srautai.	Diena	71,1	86,3
		Vakaras	73,3	85,3
		Naktis	63,5	80,1
15	Jūros g. prie Klaipėdos Simono Dacho progimnazijos (Kuršių a. 3) Gyvenamoji aplinka, švietimo ir mokslo institucijos. Transporto srautai, uosto ūkinė veikla.	Diena	61,0	73,8
		Vakaras	61,5	79,4
		Naktis	56,9	75,7
16	Prie Klaipėdos „Saulėtekio“ pagrindinės mokyklos (Mokyklos g. 3) Gyvenamoji aplinka, švietimo ir mokslo institucijos. Transporto srautai.	Diena	67,4	82,5
		Vakaras	67,2	85,3
		Naktis	60,8	78,3
17		Diena	59,4	66,2

ID	Tyrimo vieta	Paros laikas	L_{eq}, dB	L_{max}, dB
	Prie Klaipėdos „Saulėtekio“ pagrindinės mokyklos (Mokyklos g. 3) Gyvenamoji aplinka, švietimo ir mokslo institucijos. Transporto srautai.	Vakaras	55,5	61,5
		Naktis	47,6	62,3
18	Prie gyvenamojo namo Tiltų g. 27 Gyvenamoji aplinka. Transporto srautai.	Diena	72,1	85,4
		Vakaras	70,1	85,3
		Naktis	66,3	81,6
19	Bangų g. prie gyvenamojo namo Bangų g. 6 Gyvenamoji aplinka. Transporto srautai.	Diena	66,2	79,7
		Vakaras	61,2	79,4
		Naktis	54,8	74,1
20	Prie gyvenamojo namo Pilies g. 3, ties Vakarų Baltijos laivų statykla Gyvenamoji aplinka. Transporto srautai, uosto ūkinė veikla.	Diena	75,9	92,2
		Vakaras	78,2	90,7
		Naktis	64,4	81,3
21	Tilžės g. prie Klaipėdos Sendvario progimnazijos (Tilžės g. 39) Gyvenamoji aplinka, švietimo ir mokslo institucijos. Transporto srautai.	Diena	50,7	58,1
		Vakaras	54,7	72,3
		Naktis	51,7	68,2
22	Prie Klaipėdos „Ąžuolyno“ gimnazijos (Paryžiaus Komunos g. 16) Švietimo ir mokslo institucijos. Transporto srautai.	Diena	66,6	81,7
		Vakaras	62,0	72,4
		Naktis	48,8	68,0
23	Kauno gyvenamojo rajono pėsčiųjų tako tylioji viešoji zona.	Diena	57,3	66,1
		Vakaras	48,8	65,8
		Naktis	42,2	51,6
24	Taikos pr. prie gyvenamojo namo Taikos pr. 48 Gyvenamoji aplinka. Transporto srautai.	Diena	61,0	69,8
		Vakaras	60,0	70,8
		Naktis	58,6	71,9
25	Minijos g. ties Dubysos g. prie gyvenamojo namo Dubysos g. 5 Gyvenamoji aplinka. Transporto srautai, uosto ūkinė veikla.	Diena	60,7	71,3
		Vakaras	58,5	69,9
		Naktis	53,3	62,0
26	Prie gyvenamojo namo Baltijos pr. 9, greta žiedinės sankryžos Gyvenamoji aplinka. Transporto srautai.	Diena	63,3	77,3
		Vakaras	67,6	80,6
		Naktis	51,7	62,5
27	Prie gyvenamojo namo Taikos pr. 71, greta žiedinės sankryžos Gyvenamoji aplinka. Transporto srautai.	Diena	58,3	68,4
		Vakaras	57,7	66,5
		Naktis	53,3	61,8
28	Baltijos pr. prie gyvenamojo namo (Baltijos pr. 117) Gyvenamoji aplinka. Transporto srautai.	Diena	59,5	70,1
		Vakaras	59,4	69,9
		Naktis	51,8	68,0
29	Minijos g. prie gyvenamojo namo (Minijos g. 127) Gyvenamoji aplinka. Transporto srautai, uosto ūkinė veikla.	Diena	66,0	73,2
		Vakaras	65,2	71,2
		Naktis	57,3	74,9
30	Naikupės g. prie „Pamario“ vidurinės mokyklos (Naikupės g. 25) Gyvenamoji aplinka, švietimo ir mokslo institucijos. Transporto srautai.	Diena	53,5	60,4
		Vakaras	48,2	59,4
		Naktis	41,8	59,0
31	Nemuno g. prie gyvenamojo namo Nemuno g. 133 Gyvenamoji aplinka. Transporto srautai, uosto ūkinė veikla.	Diena	54,6	74,9
		Vakaras	47,9	57,9
		Naktis	40,6	52,0
32	Taikos pr. prie Klaipėdos sveikatos priežiūros centro (Taikos pr. 76) Gyvenamoji aplinka, sveikatos priežiūros įstaigos. Transporto srautai.	Diena	58,5	73,3
		Vakaras	56,8	69,1
		Naktis	47,4	55,8
33	Prie gyvenamojo namo Taikos pr. 82, greta žiedinės sankryžos Gyvenamoji aplinka. Transporto srautai.	Diena	62,7	71,6
		Vakaras	56,5	63,2
		Naktis	54,9	66,9
34	Šilutės pl. prie gyvenamojo namo Šilutės pl. 70 Gyvenamoji aplinka. Transporto srautai.	Diena	64,1	75,7
		Vakaras	61,0	71,1
		Naktis	56,9	72,5

ID	Tyrimo vieta	Paros laikas	L_{eq}, dB	L_{max}, dB
35	Tarp Žardininkų ir Vingio gyvenamųjų rajonų esančių pėsčiųjų takų tylioji viešoji zona.	Diena	49,1	56,8
		Vakaras	46,7	57,3
		Naktis	43,9	54,7
36	Vingio g. prie gyvenamojo namo I. Simonaitytės g. 19 Gyvenamoji aplinka. Transporto srautai.	Diena	50,5	66,5
		Vakaras	51,5	73,5
		Naktis	45,1	57,6
37	Senoji Smiltelės g. prie gyvenamojo namo (Senoji Smiltelės g. 1) Gyvenamoji aplinka. Transporto srautai, uosto ūkinė veikla.	Diena	60,8	75,7
		Vakaras	59,0	72,6
		Naktis	48,9	59,3
38	Smiltelės g. prie Klaipėdos „Smeltės“ progimnazijos (Reikjaviko g. 17). Gyvenamoji aplinka, švietimo ir mokslo institucijos. Transporto srautai.	Diena	59,2	68,4
		Vakaras	55,7	77,7
		Naktis	53,3	68,3
39	Vyturio g. prie lopšelio-darželio „Vyturėlis“ (Vyturio g. 17) Gyvenamoji aplinka, švietimo ir mokslo institucijos. Transporto srautai.	Diena	50,4	62,4
		Vakaras	54,1	65,1
		Naktis	42,1	57,2
40	Šiaurinė Rimkų gyvenvietės dalis prie gyvenamojo namo Tiesioji g. 39, prie geležinkelio Gyvenamoji aplinka. Geležinkelio veikla.	Diena	43,0	52,4
		Vakaras	55,8	62,5
		Naktis	36,2	45,4
41	Jūrininkų pr. ties Vingio g. prie gyvenamojo namo Vingio g. 47 Gyvenamoji aplinka. Transporto srautai.	Diena	60,7	67,9
		Vakaras	58,2	69,2
		Naktis	51,9	66,4
42	Pietinė Rimkų gyvenvietės dalis prie gyvenamojo namo Lanko g. 2 Gyvenamoji aplinka. Transporto srautai, geležinkelio veikla.	Diena	62,4	77,2
		Vakaras	59,5	76,7
		Naktis	43,3	58,8
43	Smiltynė (Smiltynės g. 17) Poilsiautojų lankoma vieta. Uosto ūkinė veikla, laivyba.	Diena	51,8	65,7
		Vakaras	51,3	55,8
		Naktis	50,8	53,4
44	Kintų g. Gyvenamoji aplinka. Uosto ūkinė veikla. Geležinkelio veikla.	Diena	49,5	68,1
		Vakaras	42,4	57,7
		Naktis	37,1	50,4
45	Šienpjovių g. 16 Gyvenamoji aplinka. Transporto srautai. Pramoninė veikla	Diena	50,0	62,3
		Vakaras	53,6	66,6
		Naktis	40,3	54,4
46	Gyvenamasis kvartalas ties BEGA, Šermukšnių g. 15 Gyvenamoji aplinka. Uosto ūkinė veikla. Transporto srautai.	Diena	50,5	66,8
		Vakaras	51,9	68,2
		Naktis	47,1	55,3
47	Melnragė, Molo g. 16 Gyvenamoji aplinka. Uosto gilinimo darbai.	Diena	41,7	57,5
		Vakaras	43,9	61,0
		Naktis	38,2	49,6
48	Gindulių g. 13 Gyvenamoji aplinka. Transporto srautai.	Diena	46,9	54,3
		Vakaras	57,0	63,1
		Naktis	46,6	57,6
Leidžiami triukšmo ribiniai dydžiai pagal HN 33:2011		**Diena**	**65**	**70**
		Vakaras	**60**	**65**
		Naktis	**55***	**60**

Čia:

ID - unikalus tyrimo vietos Nr.

Raudonas fonas žymi, kad reikšmė jame viršija HN 33:2011 arba tyliosios zonos ekvivalentinio triukšmo lygio ribinę vertę.

Oranžinis fonas žymi, kad reikšmė jame viršija HN 33:2011 maksimalaus triukšmo lygio ribinę vertę.

* - Tyliosioms zonoms nakties metu taikomas nustatytas 50 dBA ribinis dydis.

6. lentelė. Paskaičiuotas dienos, vakaro ir nakties triukšmo rodiklis (L_{dvn}). Pavasario sezonas.

ID	Tyrimo vieta	L_{dvn}, dB
	Leidžiami triukšmo ribinis dydis pagal HN 33:2011	65*
1	Liepojos g. prie Klaipėdos universitetinės ligoninės (Liepojos g. 41) Gyvenamoji aplinka. Transporto srautai.	59,5
2	Klaipėdos miško dalies nuo Vasaros estrados iki Labrenciškių gyvenamojo rajono su pėsčiųjų-dviračių taku tylioji viešoji zona.	45,5
3	Liepojos g. prie gyvenamojo namo (Liepojos g. 104) Gyvenamoji aplinka. Transporto srautai.	60,7
4	Prano Lideikio g. prie Klaipėdos tuberkuliozės ligoninės (Prano Lideikio g. 2). Gydymo įstaigos. Transporto srautai.	58,7
5	Kretingos g. prie gyvenamojo namo (Kretingos g. 65) Gyvenamoji aplinka. Transporto srautai.	59,8
6	Šiaurės pr. prie gyvenamojo namo (Šiaurės pr. 17), netoli prekybos centro „Luizė“. Gyvenamoji aplinka. Transporto srautai.	55,8
7	Švyturio g. prie gyvenamojo namo (Švyturio g. 16), prie uosto Gyvenamoji aplinka. Uosto ūkinė veikla.	54,2
8	Prie gyvenamojo namo Geležinkelio g. 38, prie geležinkelio Gyvenamoji aplinka. Geležinkelio veikla.	49,4
9	Kretingos g. prie gyvenamojo namo Kretingos g. 1, netoli geležinkelio Gyvenamoji aplinka. Geležinkelio veikla.	56,6
10	J. Janonio g. prie gyvenamojo namo J. Janonio g. 10 Gyvenamoji aplinka. Transporto srautai.	68,7
11	Herkaus Manto g. prie gyvenamojo namo Herkaus Manto g. 48 Gyvenamoji aplinka. Transporto srautai.	73,2
12	S. Nėries g. prie Respublikinės Klaipėdos ligoninės (S. Nėries g. 3) Gyvenamoji aplinka, sveikatos priežiūros įstaigos. Transporto srautai.	59,8
13	K. Donelaičio g. prie Klaipėdos vaikų ligoninės (K. Donelaičio g. 7) Gyvenamoji aplinka, sveikatos priežiūros įstaigos. Transporto srautai.	64,3
14	Herkaus Manto g. prie gyvenamojo namo Herkaus Manto g. 5 Gyvenamoji aplinka. Transporto srautai.	74,0
15	Jūros g. prie Klaipėdos Simono Dacho progimnazijos (Kuršių a. 3) Gyvenamoji aplinka, švietimo ir mokslo institucijos. Transporto srautai, uosto ūkinė veikla.	64,8
16	Prie gyvenamojo namo Žvejų g. 1, prieš Biržos tiltą Gyvenamoji aplinka. Transporto srautai.	69,8
17	Prie Klaipėdos „Saulėtekio“ pagrindinės mokyklos (Mokyklos g. 3) Gyvenamoji aplinka, švietimo ir mokslo institucijos. Transporto srautai.	59,1
18	Prie gyvenamojo namo Tiltų g. 27 Gyvenamoji aplinka. Transporto srautai.	74,4
19	Bangų g. prie gyvenamojo namo Bangų g. 6 Gyvenamoji aplinka. Transporto srautai.	65,8
20	Prie gyvenamojo namo Pilies g. 3, ties Vakarų Baltijos laivų statykla Gyvenamoji aplinka. Transporto srautai, uosto ūkinė veikla.	78,0
21	Tilžės g. prie Klaipėdos Sendvario progimnazijos (Tilžės g. 39) Gyvenamoji aplinka, švietimo ir mokslo institucijos. Transporto srautai.	58,5
22	Prie Klaipėdos „Ąžuolyno“ gimnazijos (Paryžiaus Komunos g. 16) Švietimo ir mokslo institucijos. Transporto srautai.	65,3
23	Kauno gyvenamojo rajono pėsčiųjų tako tylioji viešoji zona.	55,6
24	Taikos pr. prie gyvenamojo namo Taikos pr. 48 Gyvenamoji aplinka. Transporto srautai.	65,5

ID	Tyrimo vieta	L_{dvn}, dB
25	Minijos g. ties Dubysos g. prie gyvenamojo namo Dubysos g. 5 Gyvenamoji aplinka. Transporto srautai, uosto ūkinė veikla.	62,2
26	Prie gyvenamojo namo Baltijos pr. 9, greta žiedinės sankryžos Gyvenamoji aplinka. Transporto srautai.	66,6
27	Prie gyvenamojo namo Taikos pr. 71, greta žiedinės sankryžos Gyvenamoji aplinka. Transporto srautai.	61,3
28	Baltijos pr. prie gyvenamojo namo (Baltijos pr. 117) Gyvenamoji aplinka. Transporto srautai.	61,5
29	Minijos g. prie gyvenamojo namo (Minijos g. 127) Gyvenamoji aplinka. Transporto srautai, uosto ūkinė veikla.	67,4
30	Naikupės g. prie „Pamario“ vidurinės mokyklos (Naikupės g. 25) Gyvenamoji aplinka, švietimo ir mokslo institucijos. Transporto srautai.	52,9
31	Nemuno g. prie gyvenamojo namo Nemuno g. 133 Gyvenamoji aplinka. Transporto srautai, uosto ūkinė veikla.	53,3
32	Taikos pr. prie Klaipėdos sveikatos priežiūros centro (Taikos pr. 76) Gyvenamoji aplinka, sveikatos priežiūros įstaigos. Transporto srautai.	59,0
33	Prie gyvenamojo namo Taikos pr. 82, greta žiedinės sankryžos Gyvenamoji aplinka. Transporto srautai.	63,4
34	Šilutės pl. prie gyvenamojo namo Šilutės pl. 70 Gyvenamoji aplinka. Transporto srautai.	65,5
35	Tarp Žardininkų ir Vingio gyvenamųjų rajonų esančių pėsčiųjų takų tylioji viešoji zona.	51,7
36	Vingio g. prie gyvenamojo namo I. Simonaitytės g. 19 Gyvenamoji aplinka. Transporto srautai.	53,8
37	Senoji Smiltelės g. prie gyvenamojo namo (Senoji Smiltelės g. 1) Gyvenamoji aplinka. Transporto srautai, uosto ūkinė veikla.	61,1
38	Smiltelės g. prie Klaipėdos „Smeltės“ progimnazijos (Reikjaviko g. 17) Gyvenamoji aplinka, švietimo ir mokslo institucijos. Transporto srautai.	61,2
39	Vyturio g. prie lopšelio-darželio „Vyturėlis“ (Vyturio g. 17) Gyvenamoji aplinka, švietimo ir mokslo institucijos. Transporto srautai.	53,9
40	Šiaurinė Rimkų gyvenvietės dalis prie gyvenamojo namo Tiesioji g. 39, prie geležinkelio. Gyvenamoji aplinka. Geležinkelio veikla.	53,5
41	Jūrininkų pr. ties Vingio g. prie gyvenamojo namo Vingio g. 47 Gyvenamoji aplinka. Transporto srautai.	61,6
42	Pietinė Rimkų gyvenvietės dalis prie gyvenamojo namo Lanko g. 2 Gyvenamoji aplinka. Transporto srautai, geležinkelio veikla.	61,5
43	Smiltynė (Smiltynės g. 17) Poilsiautojų lankoma vieta. Uosto ūkinė veikla, laivyba.	57,4
44	Kintų g. Gyvenamoji aplinka. Uosto ūkinė veikla. Geležinkelio veikla.	48,5
45	Šienpjovių g. 16 Gyvenamoji aplinka. Transporto srautai. Pramoninė veikla	53,1
46	Gyvenamasis kvartalas ties BEGA, Šermukšnių g. 15 Gyvenamoji aplinka. Uosto ūkinė veikla. Transporto srautai.	54,9
47	Melnragė, Molo g. 16 Gyvenamoji aplinka. Uosto gilinimo darbai.	46,3
48	Gindulių g. 13 Gyvenamoji aplinka. Transporto srautai.	56,4
	Leidžiami triukšmo ribinis dydis pagal HN 33:2011	65*

Čia:

ID - unikalus tyrimo vietos Nr.

Raudonas fonas žymi, kad reikšmė jame viršija HN 33:2011 arba tyliosios zonos ribinę vertę.

* - Tyliosioms zonoms taikomas nustatytas 50 dBA ribinis dydis.

7. lentelė. Triukšmo rodiklių neatitikimas ribiniams dydžiams % nuo visų matavimo vietų pavasarį

Triukšmo rodiklis	Paros laikas	Ribinis dydis, dBA	Neatitikimas, %
Ekvivalentinis (L_{eq}) garso slėgio lygis	Diena	65	17
	Vakaras	60	27
	Naktis	55/50	23
Maksimalus (L_{max}) garso slėgio lygis	Diena	70	50
	Vakaras	65	71
	Naktis	60	54
Dienos, vakaro ir nakties triukšmo rodiklis (L_{dvn})		65/50	29

3 pav. Ekvivalentinio triukšmo pasiskirstymas matavimo vietose pavasarį dienos metu

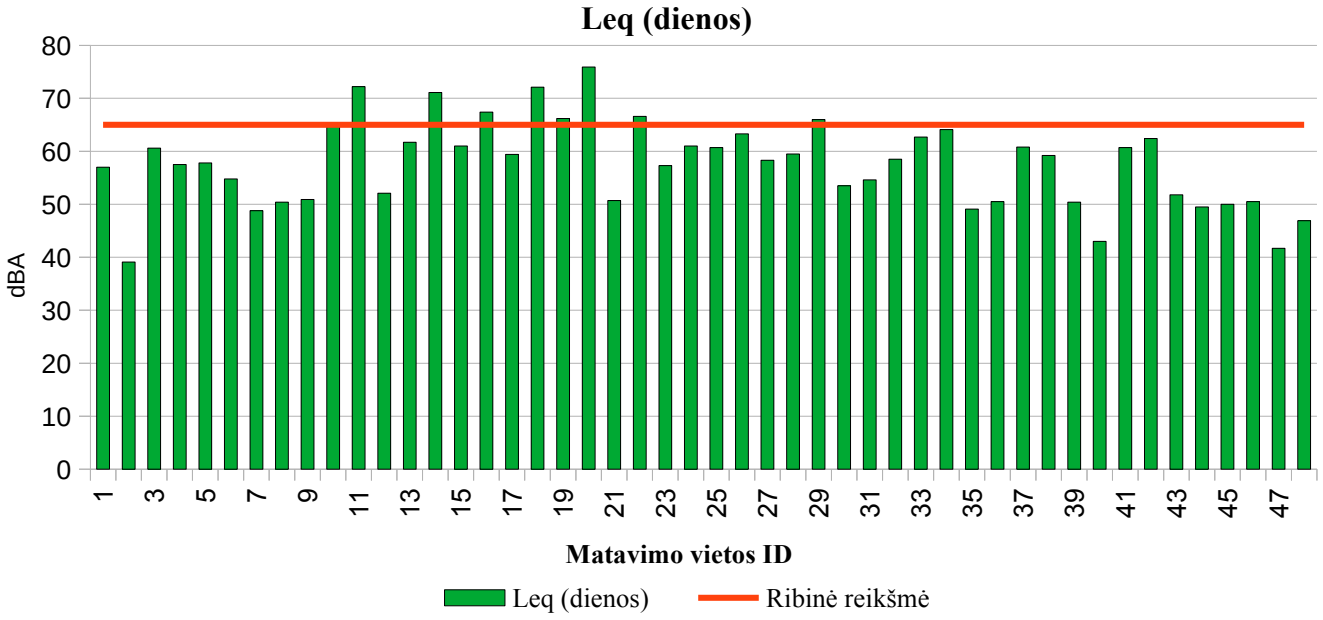

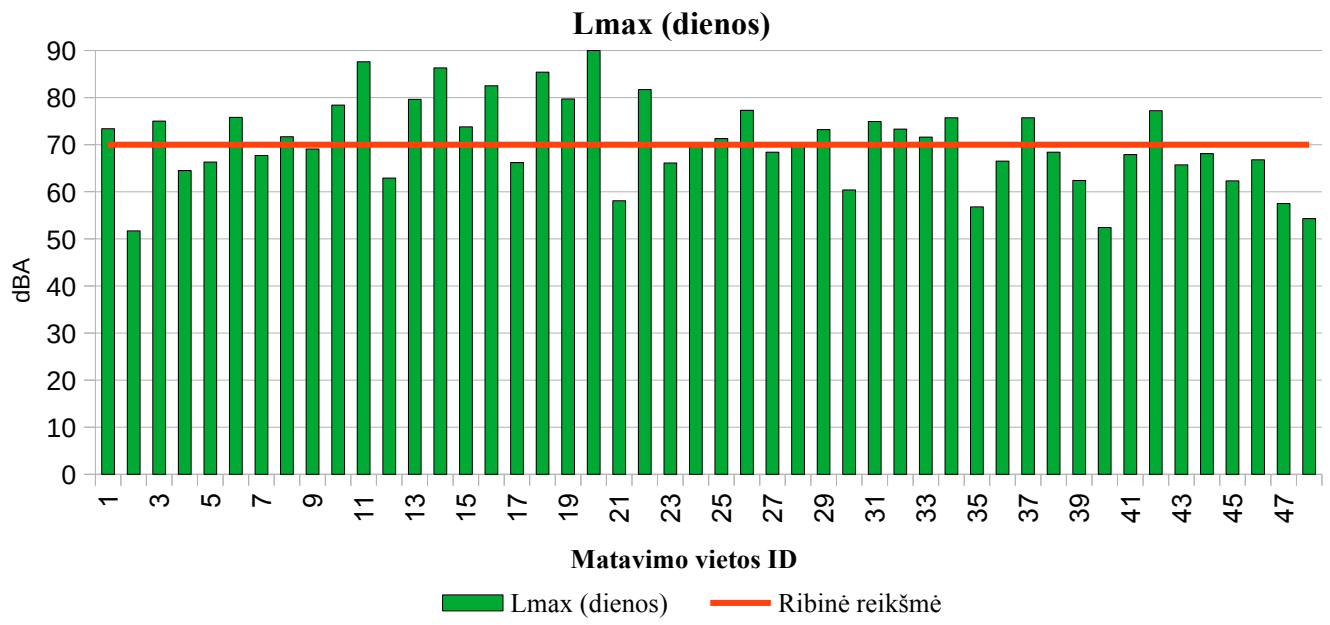

***4 pav**. Maksimalaus triukšmo pasiskirstymas matavimo vietose pavasarį dienos metu*

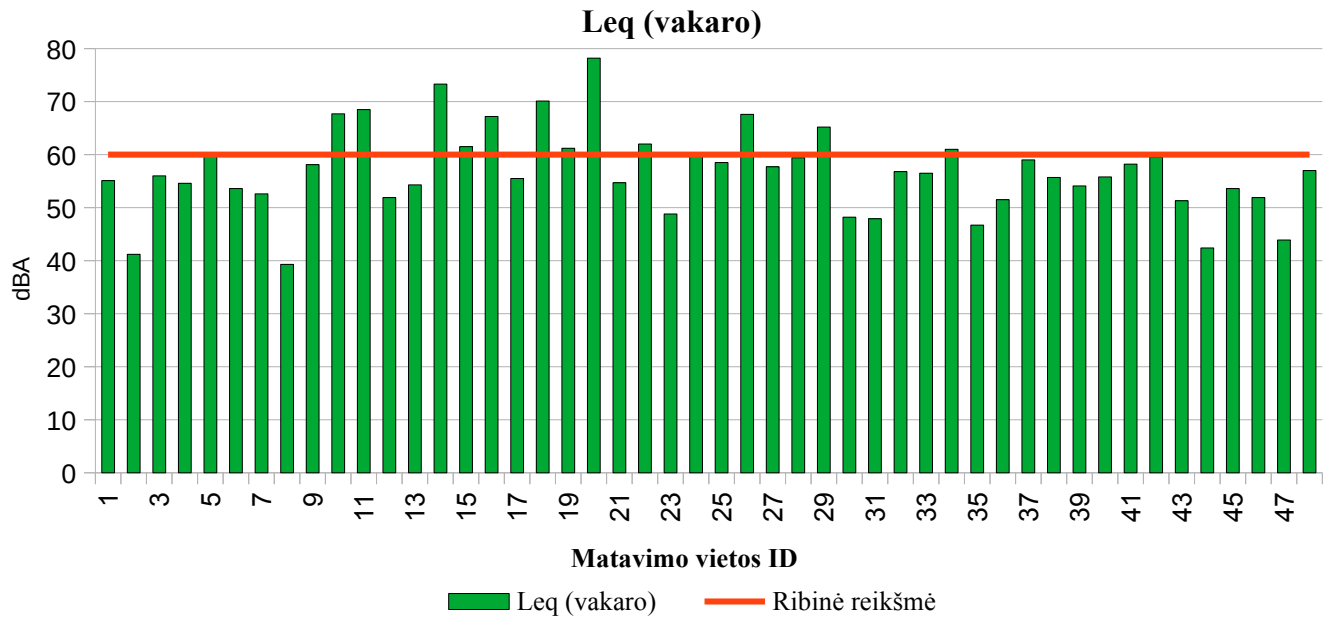

***5 pav.** Ekvivalentinio triukšmo pasiskirstymas matavimo vietose pavasarį vakaro metu*

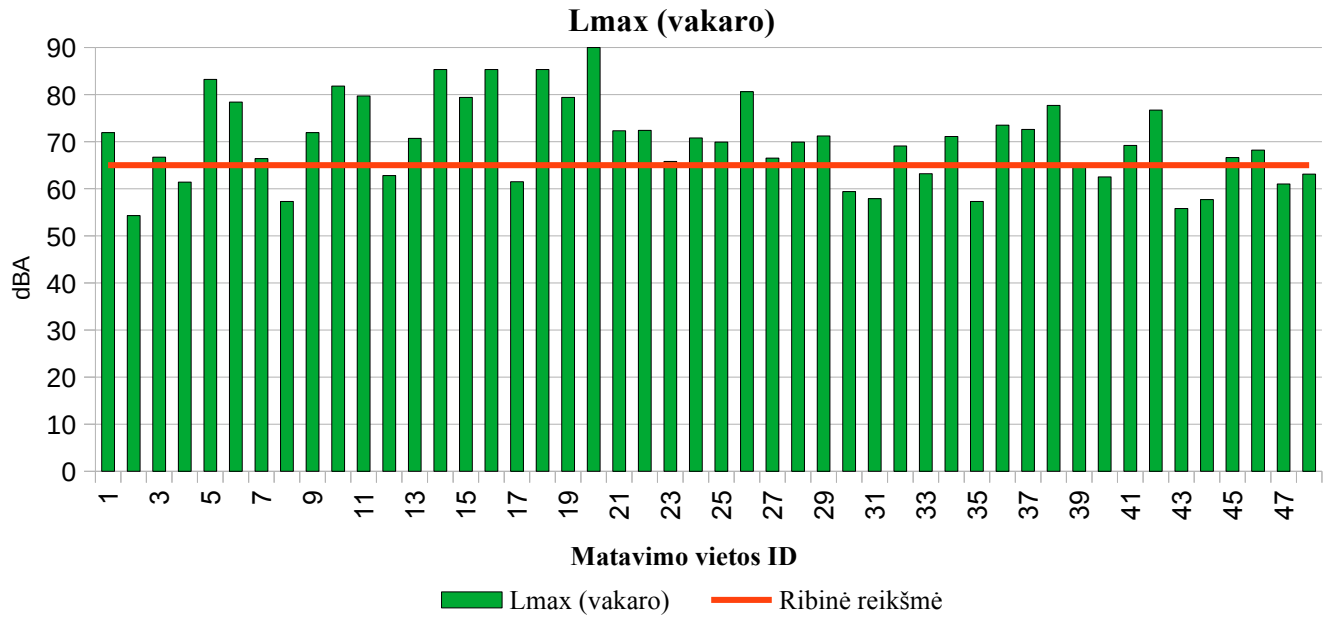

***6 pav**. Maksimalaus triukšmo pasiskirstymas matavimo vietose pavasarį vakaro metu*

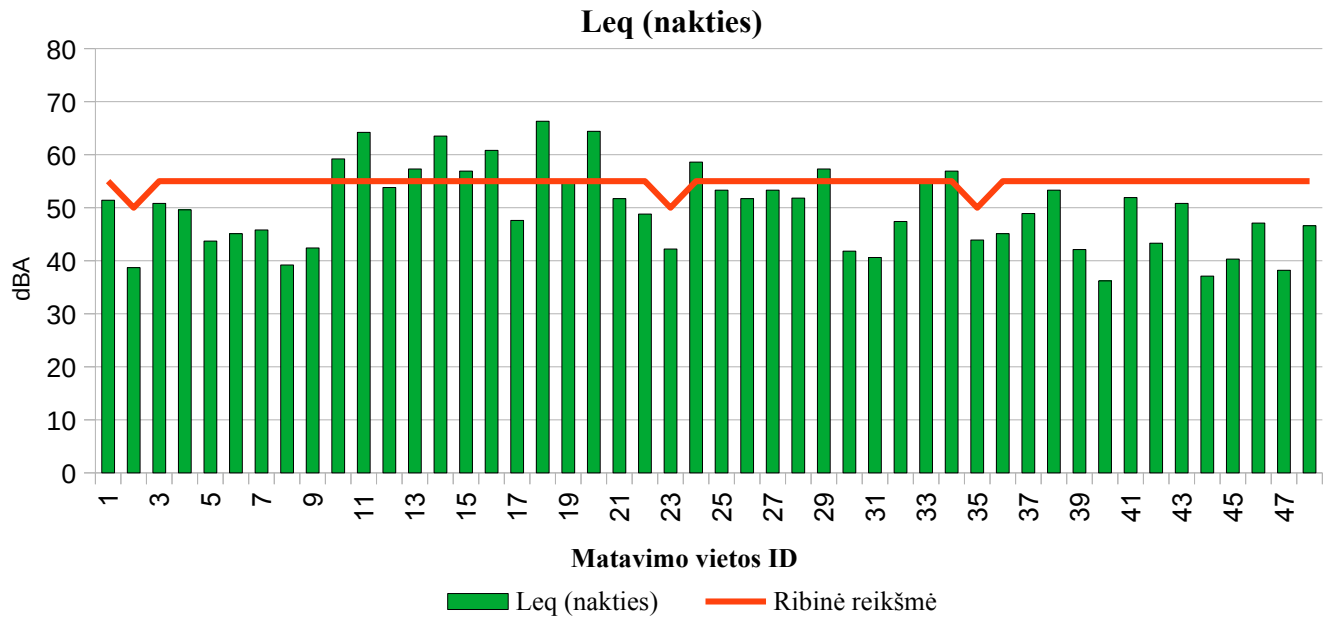

***7 pav.** Ekvivalentinio triukšmo pasiskirstymas matavimo vietose pavasarį nakties metu*

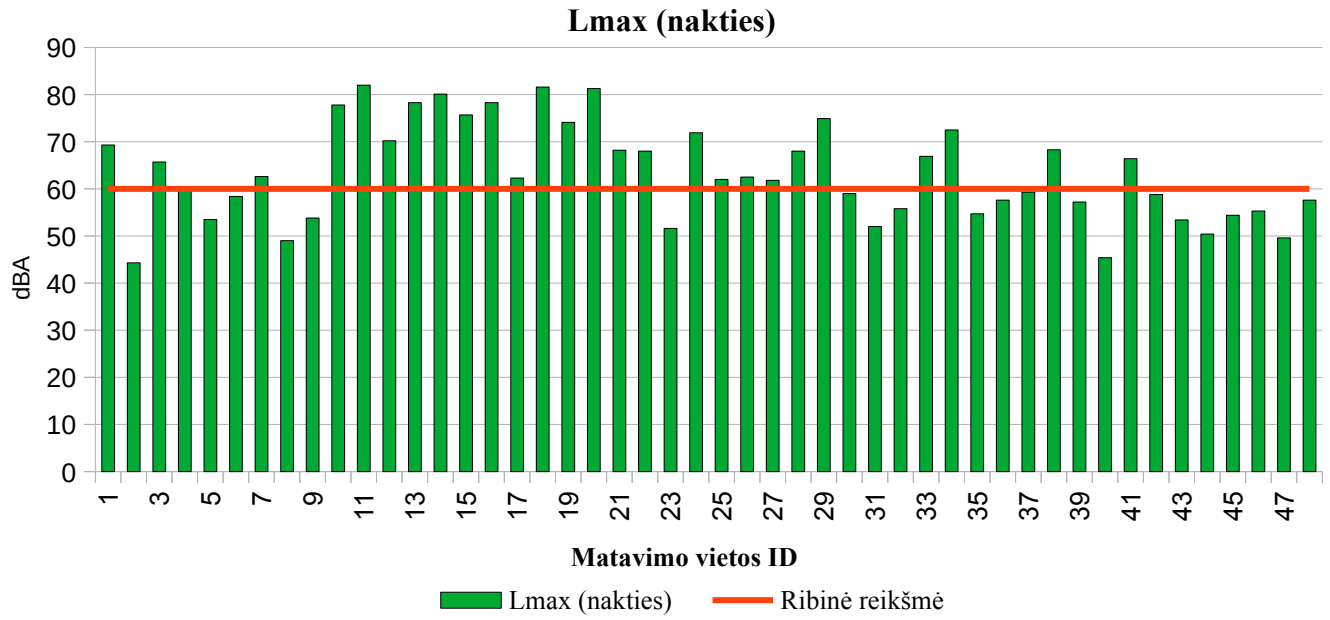

8 pav. *Maksimalaus triukšmo pasiskirstymas matavimo vietose pavasarį nakties metu*

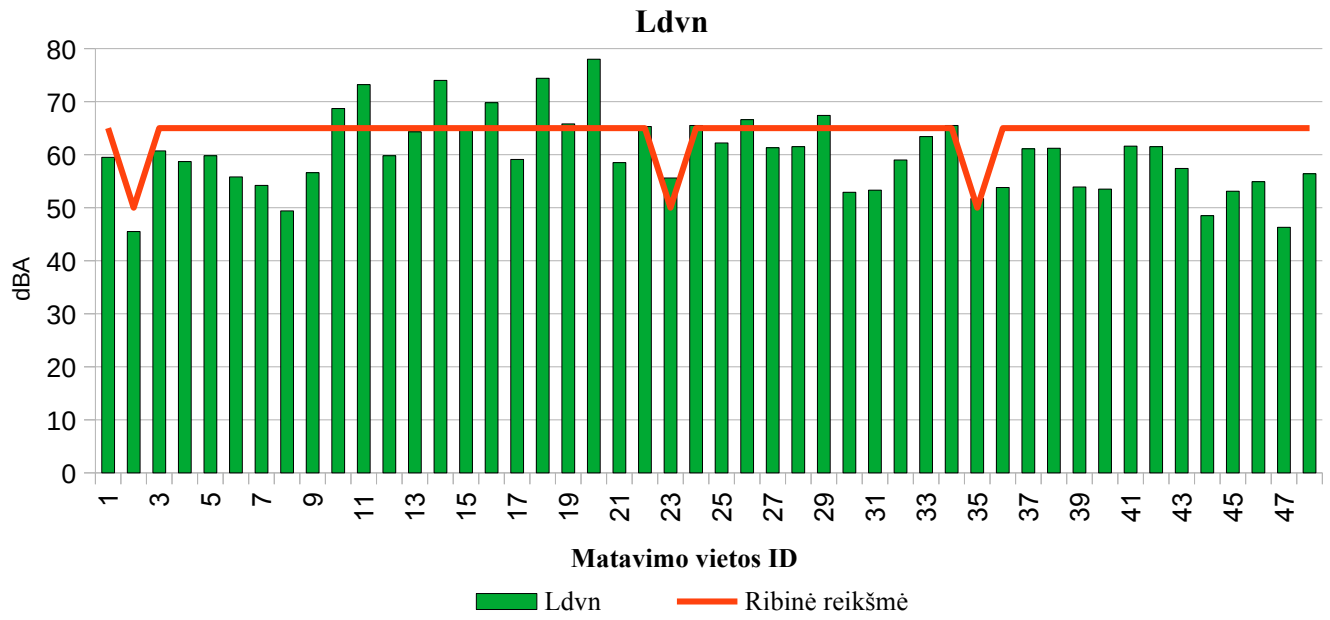

9 pav. *Dienos, vakaro ir nakties triukšmo rodiklio pasiskirstymas matavimo vietose pavasarį*

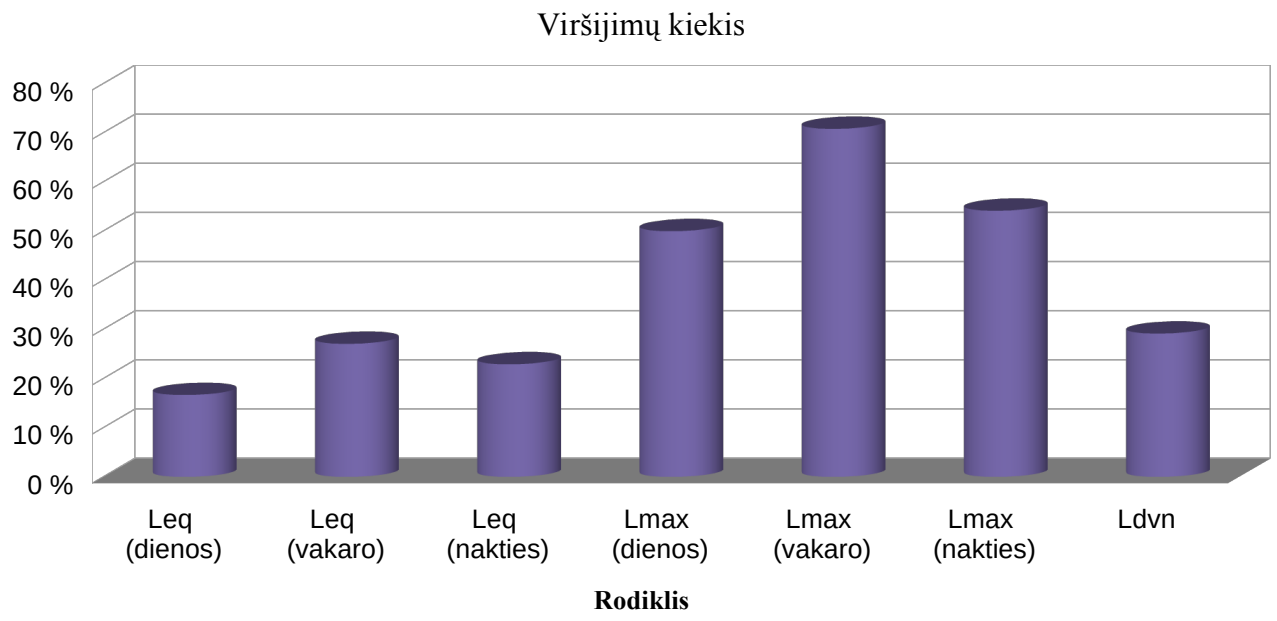

10 pav. *Triukšmo rodiklių neatitikimas ribiniams dydžiams % nuo visų matavimo vietų pavasarį*

Triukšmo lygio rezultatai dienos metu pavasarį.

Ekvivalentinis triukšmo lygis dienos metu kito nuo 39,1 iki 75,9 dBA.

Mažiausias ekvivalentinis triukšmo lygis užfiksuotas tyrimo vietoje 2 Klaipėdos miško dalies nuo Vasaros estrados iki Labrenciškių gyvenamojo rajono su pėsčiųjų-dviračių taku tyliojoje viešojoje zonoje.

Leistino 65 dBA ekvivalentinio triukšmo lygio viršijimas užfiksuotas aštunose tyrimo vietose kas sudaro 17% nuo visų matavimo vietų. Užfiksuoti triukšmo lygiai kurie viršijo ribinę vertę siekė 66,0 – 75,9 dBA, t. y. leistiną vertę viršijo 1,0 - 10,9 dBA. Didžiausias ekvivalentinis 75,9 dBA triukšmo lygis užfiksuotas tyrimo vietoje 20 prie gyvenamojo namo Pilies g. 3, ties Vakarų Baltijos laivų statykla.

Maksimalus triukšmo lygis dienos metu kito nuo 51,7 iki 92,2 dBA.

Mažiausias maksimalus triukšmo lygis užfiksuotas tyrimo vietoje 2 Klaipėdos miško dalies nuo Vasaros estrados iki Labrenciškių gyvenamojo rajono su pėsčiųjų-dviračių taku tyliojoje viešojoje zonoje.

Leistino 70 dBA maksimalaus triukšmo lygio viršijimas užfiksuotas dvidešimt keturiose tyrimo vietose kas sudaro 50% nuo visų matavimo vietų. Užfiksuoti triukšmo lygiai kurie viršijo ribinę vertę siekė 70,1 – 92,2 dBA, t. y. leistiną vertę viršijo 0,1 – 22,2 dBA. Didžiausias maksimalus 92,2 dBA triukšmo lygis nustatytas tyrimo vietoje 20 prie gyvenamojo namo Pilies g. 3, ties Vakarų Baltijos laivų statykla.

Triukšmo lygio rezultatai vakaro metu pavasarį.

Ekvivalentinis triukšmo lygis vakaro metu kito nuo 39,3 iki 78,2 dBA.

Mažiausias ekvivalentinis triukšmo lygis užfiksuotas tyrimo vietoje 8 prie gyvenamojo namo Geležinkelio g. 38, prie geležinkelio.

Leistino 60 dBA ekvivalentinio triukšmo lygio viršijimas užfiksuotas trylikoje tyrimo vietų kas sudaro 27% nuo visų matavimo vietų. Užfiksuoti triukšmo lygiai kurie viršijo ribinę vertę siekė 60,3 – 78,2 dBA, t. y. leistiną vertę viršijo 0,3 – 18,2 dBA. Didžiausias ekvivalentinis 78,2 dBA triukšmo lygis nustatytas tyrimo vietoje 20 prie gyvenamojo namo Pilies g. 3, ties Vakarų Baltijos laivų statykla .

Maksimalus triukšmo lygis vakaro metu kito nuo 54,3 iki 90,7 dBA.

Mažiausias maksimalus triukšmo lygis užfiksuotas tyrimo vietoje 2 Klaipėdos miško dalies nuo Vasaros estrados iki Labrenciškių gyvenamojo rajono su pėsčiųjų-dviračių taku tyliojoje viešojoje zonoje.

Leistino 65 dBA maksimalaus triukšmo lygio viršijimas užfiksuotas trisdešimt keturiose tyrimo vietose kas sudaro 71% nuo visų matavimo vietų. Užfiksuoti triukšmo lygiai kurie viršijo ribinę vertę siekė 65,1 – 90,7 dBA, t. y. leistiną vertę viršijo 0,1 – 25,7 dBA. Didžiausias maksimalus 90,7 dBA triukšmo lygis užfiksuotas tyrimo vietoje 20 prie gyvenamojo namo Pilies g. 3, ties Vakarų Baltijos laivų statykla.

Triukšmo lygio rezultatai nakties metu pavasarį.

Ekvivalentinis triukšmo lygis nakties metu kito nuo 36,2 iki 66,3 dBA.

Mažiausias ekvivalentinis triukšmo lygis užfiksuotas tyrimo vietoje 40 šiaurinėje Rimkų gyvenvietės dalyje prie gyvenamojo namo Tiesioji g. 39, prie geležinkelio.

Leistino 55 dBA ekvivalentinio triukšmo lygio viršijimas užfiksuotas vienuolikoje tyrimo vietose kas sudaro 23% nuo visų matavimo vietų. Užfiksuoti triukšmo lygiai kurie viršijo ribinę vertę siekė 56,9 – 66,3 dBA, t. y. leistiną vertę viršijo 1,9 – 11,3 dBA. Didžiausias ekvivalentinis 66,3 dBA triukšmo lygis užfiksuotas tyrimo vietoje 18 prie gyvenamojo namo Tiltų g. 27 .

Maksimalus triukšmo lygis nakties metu kito nuo 44,3 iki 82,0 dBA.

Mažiausias maksimalus triukšmo lygis užfiksuotas tyrimo vietoje 2 Klaipėdos miško dalies nuo Vasaros estrados iki Labrenciškių gyvenamojo rajono su pėsčiųjų-dviračių taku tyliojoje viešojoje zonoje.

Nakties metu leistino 60 dBA maksimalaus triukšmo lygio viršijimas užfiksuotas dvidešimt šešiose tyrimo vietose kas sudaro 54% nuo visų matavimo vietų. Užfiksuoti triukšmo lygiai kurie viršijo ribinę vertę siekė 61,8 – 82,0 dBA, t. y. leistiną vertę viršijo 1,8 – 22,0 dBA. Didžiausias maksimalus 82,0 dBA triukšmo lygis užfiksuotas tyrimo vietoje 11 Herkaus Manto g. prie gyvenamojo namo Herkaus Manto g. 48.

Triukšmo lygio rezultatai tyliosiose zonose pavasarį.

Ekvivalentinis triukšmo lygis dienos metu kito nuo 39,1 iki 57,3 dBA, vakaro metu kito nuo 41,2 iki 48,8 dBA, nakties metu kito nuo 38,7 iki 43,9 dBA. Matavimo metu nebuvo užfiksuotas ekvivalentinio triukšmo lygio viršijimas.

Maksimalus triukšmo lygis dienos metu kito nuo 51,7 iki 66,1 dBA, vakaro metu kito nuo 54,3 iki 65,8 dBA, nakties metu kito nuo 44,3 iki 54,7 dBA. Vakaro metu leistino 65 dBA maksimalaus triukšmo lygio viršijimas užfiksuotas tyrimo vietoje 23 Kauno gyvenamojo rajono pėsčiųjų tako tylioje viešoje zonoje. Užfiksuotas triukšmo lygis kuris viršijo ribinę vertę siekė 65,8 dBA, t. y. leistiną vertę viršijo 0,8 dBA.

Dienos, vakaro ir nakties triukšmo rodiklio (L_{dvn}) vertės tyrimo rezultatai pavasarį

Dienos, vakaro ir nakties triukšmo rodiklio vertės tyrimo vietose kito nuo 45,5 iki 78,0 dBA.

Mažiausia dienos, vakaro ir nakties triukšmo rodiklio vertė apskaičiuota tyrimo vietoje 2 Klaipėdos miško dalies nuo Vasaros estrados iki Labrenciškių gyvenamojo rajono su pėsčiųjų-dviračių taku tyliojoje viešojoje zonoje.

Leistino 65 dBA dienos, vakaro ir nakties triukšmo rodiklio viršijimas paskaičiuotas keturiolikoje tyrimo vietose. Paskaičiuotos rodiklio reikšmės kurios viršijo ribinę vertę siekė 65,3 – 78,0 dBA, t. y. leistiną vertę viršijo 0,3 – 13,0 dBA. Didžiausia 78,0 dBA rodiklio reikšmė paskaičiuota tyrimo vietoje 20 prie gyvenamojo namo Pilies g. 3, ties Vakarų Baltijos laivų statykla.

Tyliosioms zonoms (2, 23, 35) nustatyto 50 dBA dienos, vakaro ir nakties triukšmo rodiklio ribinio dydžio viršijimas užfiksuotas dviejose tyrimo vietose. Paskaičiuotos rodiklio reikšmės kurios viršijo ribinę vertę siekė 51,7 – 55,6 dBA, t. y. leistiną vertę viršijo 1,7 – 5,6 dBA. Didžiausias 55,6 rodiklio reikšmė paskaičiuota tyrimo vietoje 23 Kauno gyvenamojo rajono pėsčiųjų tako tylioje viešoje zonoje.

Dienos, vakaro ir nakties triukšmo rodiklio viršijimas paskaičiuotas keturiolikoje tyrimo vietose kas sudaro 29% nuo visų matavimo vietų.

Triukšmo rodiklių neatitikimas ribiniams dydžiams % nuo visų matavimo vietų tyrimo rezultatai pavasarį

Ekvivalentinio (L_{eq}) garso slėgio lygio neatitikimai ribiniam dydžiui kito nuo 17% dieną, iki 27% vakare. Maksimalaus (L_{max}) garso slėgio lygio neatitikimai ribiniam dydžiui kito nuo 50% dieną, iki 71% vakare. Dienos, vakaro, nakties triukšmo rodiklio (L_{dvn}) neatitikimų ribiniam dydžiui sudarė 29%.

VASAROS SEZONAS

Triukšmo tyrimai tyrimo vietose atlikti 2025 m. liepos mėn. 7 .. 15 dienomis. Meteorologinių parametrų duomenys, triukšmo lygio tyrimų metu, pateikiami 8 lentelėje.

8 lentelė. Meteorologiniai rodikliai tyrimų metu

Data, paros laikas, valandos	Temperatūra, °C	Santykinis drėgnis, %	Vėjo greitis, m/s
2025-07-07 - 12 ,diena, 07:00 - 19:00	16 ÷ 21	56 ÷ 98	0,7 ÷ 4,9
2025-07-07 - 15 ,vakaras, 19:00 - 22:00	15 ÷ 24	56 ÷ 94	0,3 ÷ 4,0
2025-07-08 - 15 , naktis, 22:00 - 07:00	15 ÷ 21	66 ÷ 96	0,3 ÷ 4,0

Lentelėse 9 ir 10 pateikiami triukšmo tyrimų metu nustatytos ir paskaičiuotos reikšmės.

9 lentelė. Triukšmo ekvivalentinis (L_{eq}), maksimalus (L_{max}) garso slėgio lygis dB(A) dienos, vakaro ir nakties metu.

ID	Tyrimo vieta	Paros laikas	L_{eq}, dB	L_{max}, dB
Leidžiami triukšmo ribiniai dydžiai pagal HN 33:2011		**Diena**	**65**	**70**
		Vakaras	**60**	**65**
		Naktis	**55***	**60**
1	Liepojos g. prie Klaipėdos universitetinės ligoninės (Liepojos g. 41) Gyvenamoji aplinka. Transporto srautai.	Diena	61,1	74,6
		Vakaras	58,7	73,7
		Naktis	48,5	67,6
2	Klaipėdos miško dalies nuo Vasaros estrados iki Labrenciškių gyvenamojo rajono su pėsčiųjų-dviračių taku tylioji viešoji zona.	Diena	43,3	47,9
		Vakaras	41,4	53,7
		Naktis	39,2	44,2
3	Liepojos g. prie gyvenamojo namo (Liepojos g. 104) Gyvenamoji aplinka. Transporto srautai.	Diena	61,3	72,2
		Vakaras	58,3	66,5
		Naktis	51,4	63,5
4	Prano Lideikio g. prie Klaipėdos tuberkuliozės ligoninės (Prano Lideikio g. 2). Gydymo įstaigos. Transporto srautai.	Diena	58,6	63,5
		Vakaras	55,6	61,4
		Naktis	51,2	60,6
5	Kretingos g. prie gyvenamojo namo (Kretingos g. 65) Gyvenamoji aplinka. Transporto srautai.	Diena	61,0	68,6
		Vakaras	58,0	73,4
		Naktis	44,5	63,1
6	Šiaurės pr. prie gyvenamojo namo (Šiaurės pr. 17), netoli prekybos centro „Luizė“. Gyvenamoji aplinka. Transporto srautai.	Diena	57,9	82,7
		Vakaras	51,5	73,0
		Naktis	45,2	61,0
7	Švyturio g. prie gyvenamojo namo (Švyturio g. 16), prie uosto Gyvenamoji aplinka. Uosto ūkinė veikla.	Diena	55,8	76,0
		Vakaras	56,7	72,5
		Naktis	49,5	71,4
8	Prie gyvenamojo namo Geležinkelio g. 38, prie geležinkelio Gyvenamoji aplinka. Geležinkelio veikla.	Diena	52,4	73,0
		Vakaras	36,9	59,0
		Naktis	30,0	43,9
9	Kretingos g. prie gyvenamojo namo Kretingos g. 1, netoli geležinkelio Gyvenamoji aplinka. Geležinkelio veikla.	Diena	50,2	60,3
		Vakaras	48,0	63,3
		Naktis	46,0	63,2
10	J. Janonio g. prie gyvenamojo namo J. Janonio g. 10 Gyvenamoji aplinka. Transporto srautai.	Diena	65,6	83,2
		Vakaras	65,5	89,2
		Naktis	37,3	50,8

ID	Tyrimo vieta	Paros laikas	L_{eq}, dB	L_{max}, dB
11	Herkaus Manto g. prie gyvenamojo namo Herkaus Manto g. 48 Gyvenamoji aplinka. Transporto srautai.	Diena	69,7	81,9
		Vakaras	65,0	77,6
		Naktis	65,4	76,9
12	S. Nėries g. prie Respublikinės Klaipėdos ligoninės (S. Nėries g. 3) Gyvenamoji aplinka, sveikatos priežiūros įstaigos. Transporto srautai.	Diena	54,7	72,3
		Vakaras	46,5	69,2
		Naktis	48,7	69,1
13	K. Donelaičio g. prie Klaipėdos vaikų ligoninės (K. Donelaičio g. 7) Gyvenamoji aplinka, sveikatos priežiūros įstaigos. Transporto srautai.	Diena	59,4	73,1
		Vakaras	48,4	59,7
		Naktis	46,8	57,1
14	Herkaus Manto g. prie gyvenamojo namo Herkaus Manto g. 5 Gyvenamoji aplinka. Transporto srautai.	Diena	70,5	83,5
		Vakaras	74,2	96,4
		Naktis	63,9	79,1
15	Jūros g. prie Klaipėdos Simono Dacho progimnazijos (Kuršių a. 3) Gyvenamoji aplinka, švietimo ir mokslo institucijos. Transporto srautai, uosto ūkinė veikla.	Diena	63,6	72,2
		Vakaras	57,9	72,2
		Naktis	57,5	73,3
16	Prie Klaipėdos „Saulėtekio“ pagrindinės mokyklos (Mokyklos g. 3) Gyvenamoji aplinka, švietimo ir mokslo institucijos. Transporto srautai.	Diena	62,8	80,2
		Vakaras	62,3	76,8
		Naktis	62,3	83,3
17	Prie Klaipėdos „Saulėtekio“ pagrindinės mokyklos (Mokyklos g. 3) Gyvenamoji aplinka, švietimo ir mokslo institucijos. Transporto srautai.	Diena	60,4	70,2
		Vakaras	57,9	64,9
		Naktis	44,1	52,8
18	Prie gyvenamojo namo Tiltų g. 27 Gyvenamoji aplinka. Transporto srautai.	Diena	70,6	85,8
		Vakaras	69,5	84,4
		Naktis	65,3	81,3
19	Bangų g. prie gyvenamojo namo Bangų g. 6 Gyvenamoji aplinka. Transporto srautai.	Diena	69,5	84,4
		Vakaras	69,2	91,3
		Naktis	56,9	75,8
20	Prie gyvenamojo namo Pilies g. 3, ties Vakarų Baltijos laivų statykla Gyvenamoji aplinka. Transporto srautai, uosto ūkinė veikla.	Diena	74,6	85,9
		Vakaras	74,3	85,4
		Naktis	74,4	93,2
21	Tilžės g. prie Klaipėdos Sendvario progimnazijos (Tilžės g. 39) Gyvenamoji aplinka, švietimo ir mokslo institucijos. Transporto srautai.	Diena	51,6	63,5
		Vakaras	50,9	70,3
		Naktis	39,4	50,7
22	Prie Klaipėdos „Ąžuolyno“ gimnazijos (Paryžiaus Komunos g. 16) Švietimo ir mokslo institucijos. Transporto srautai.	Diena	47,3	55,0
		Vakaras	50,2	71,1
		Naktis	35,2	58,5
23	Kauno gyvenamojo rajono pėsčiųjų tako tylioji viešoji zona.	Diena	35,2	58,5
		Vakaras	48,9	62,4
		Naktis	36,2	52,1
24	Taikos pr. prie gyvenamojo namo Taikos pr. 48 Gyvenamoji aplinka. Transporto srautai.	Diena	58,0	68,5
		Vakaras	59,3	75,9
		Naktis	50,8	62,5
25	Minijos g. ties Dubysos g. prie gyvenamojo namo Dubysos g. 5 Gyvenamoji aplinka. Transporto srautai, uosto ūkinė veikla.	Diena	62,2	71,8
		Vakaras	60,4	81,1
		Naktis	55,1	67,7
26	Prie gyvenamojo namo Baltijos pr. 9, greta žiedinės sankryžos Gyvenamoji aplinka. Transporto srautai.	Diena	64,3	76,5
		Vakaras	57,8	72,2
		Naktis	56,3	67,1
27	Prie gyvenamojo namo Taikos pr. 71, greta žiedinės sankryžos Gyvenamoji aplinka. Transporto srautai.	Diena	56,3	67,1
		Vakaras	58,2	68,3
		Naktis	56,2	67,4

ID	Tyrimo vieta	Paros laikas	L_{eq}, dB	L_{max}, dB
28	Baltijos pr. prie gyvenamojo namo (Baltijos pr. 117) Gyvenamoji aplinka. Transporto srautai.	Diena	59,5	71,3
		Vakaras	58,1	70,5
		Naktis	51,4	65,5
29	Minijos g. prie gyvenamojo namo (Minijos g. 127) Gyvenamoji aplinka. Transporto srautai, uosto ūkinė veikla.	Diena	66,3	76,3
		Vakaras	60,5	70,8
		Naktis	56,1	71,4
30	Naikupės g. prie „Pamario“ vidurinės mokyklos (Naikupės g. 25) Gyvenamoji aplinka, švietimo ir mokslo institucijos. Transporto srautai.	Diena	53,3	61,6
		Vakaras	46,7	55,2
		Naktis	45,5	59,5
31	Nemuno g. prie gyvenamojo namo Nemuno g. 133 Gyvenamoji aplinka. Transporto srautai, uosto ūkinė veikla.	Diena	48,6	62,5
		Vakaras	51,7	60,6
		Naktis	45,9	60,2
32	Taikos pr. prie Klaipėdos sveikatos priežiūros centro (Taikos pr. 76) Gyvenamoji aplinka, sveikatos priežiūros įstaigos. Transporto srautai.	Diena	54,6	64,9
		Vakaras	56,3	69,4
		Naktis	53,1	60,2
33	Prie gyvenamojo namo Taikos pr. 82, greta žiedinės sankryžos Gyvenamoji aplinka. Transporto srautai.	Diena	59,8	66,5
		Vakaras	59,8	66,5
		Naktis	53,3	62,3
34	Šilutės pl. prie gyvenamojo namo Šilutės pl. 70 Gyvenamoji aplinka. Transporto srautai.	Diena	63,7	73,3
		Vakaras	63,8	77,1
		Naktis	57,6	67,2
35	Tarp Žardininkų ir Vingio gyvenamųjų rajonų esančių pėsčiųjų takų tylioji viešoji zona.	Diena	48,0	60,6
		Vakaras	46,9	50,9
		Naktis	42,7	51,0
36	Vingio g. prie gyvenamojo namo I. Simonaitytės g. 19 Gyvenamoji aplinka. Transporto srautai.	Diena	53,1	67,8
		Vakaras	51,1	63,5
		Naktis	49,9	60,3
37	Senoji Smiltelės g. prie gyvenamojo namo (Senoji Smiltelės g. 1) Gyvenamoji aplinka. Transporto srautai, uosto ūkinė veikla.	Diena	59,5	74,3
		Vakaras	46,9	58,4
		Naktis	39,1	52,8
38	Smiltelės g. prie Klaipėdos „Smeltės“ progimnazijos (Reikjaviko g. 17). Gyvenamoji aplinka, švietimo ir mokslo institucijos. Transporto srautai.	Diena	58,0	74,5
		Vakaras	57,7	65,5
		Naktis	47,7	58,7
39	Vyturio g. prie lopšelio-darželio „Vyturėlis“ (Vyturio g. 17) Gyvenamoji aplinka, švietimo ir mokslo institucijos. Transporto srautai.	Diena	57,3	70,3
		Vakaras	53,7	69,7
		Naktis	45,9	61,8
40	Šiaurinė Rimkų gyvenvietės dalis prie gyvenamojo namo Tiesioji g. 39, prie geležinkelio Gyvenamoji aplinka. Geležinkelio veikla.	Diena	54,2	73,8
		Vakaras	50,5	77,3
		Naktis	38,2	46,2
41	Jūrininkų pr. ties Vingio g. prie gyvenamojo namo Vingio g. 47 Gyvenamoji aplinka. Transporto srautai.	Diena	58,7	69,5
		Vakaras	55,1	64,8
		Naktis	49,5	66,2
42	Pietinė Rimkų gyvenvietės dalis prie gyvenamojo namo Lanko g. 2 Gyvenamoji aplinka. Transporto srautai, geležinkelio veikla.	Diena	63,1	78,3
		Vakaras	52,8	68,1
		Naktis	55,6	73,0
43	Smiltynė (Smiltynės g. 17) Poilsiautojų lankoma vieta. Uosto ūkinė veikla, laivyba.	Diena	51,8	56,2
		Vakaras	50,6	55,7
		Naktis	48,9	53,2
44	Kintų g. Gyvenamoji aplinka. Uosto ūkinė veikla. Geležinkelio veikla.	Diena	49,2	66,2
		Vakaras	37,5	56,5
		Naktis	37,9	52,5

ID	Tyrimo vieta	Paros laikas	L_{eq}, dB	L_{max}, dB
45	Šienpjovių g. 16 Gyvenamoji aplinka. Transporto srautai. Pramoninė veikla	Diena	50,1	61,1
		Vakaras	44,7	52,5
		Naktis	44,7	52,5
46	Gyvenamasis kvartalas ties BEGA, Šermukšnių g. 15 Gyvenamoji aplinka. Uosto ūkinė veikla. Transporto srautai.	Diena	46,3	58,8
		Vakaras	46,0	68,1
		Naktis	43,5	55,5
47	Melnragė, Molo g. 16 Gyvenamoji aplinka. Uosto gilinimo darbai.	Diena	44,0	57,5
		Vakaras	43,5	64,0
		Naktis	36,2	54,8
48	Gindulių g. 13 Gyvenamoji aplinka. Transporto srautai.	Diena	52,8	74,2
		Vakaras	49,3	64,4
		Naktis	33,6	45,8
Leidžiami triukšmo ribiniai dydžiai pagal HN 33:2011		**Diena**	**65**	**70**
		Vakaras	**60**	**65**
		Naktis	**55***	**60**

Čia:

ID - unikalus tyrimo vietos Nr.

Raudonas fonas žymi, kad reikšmė jame viršija HN 33:2011 arba tyliosios zonos ekvivalentinio triukšmo lygio ribinę vertę.

Oranžinis fonas žymi, kad reikšmė jame viršija HN 33:2011 maksimalaus triukšmo lygio ribinę vertę.

* - Tyliosioms zonoms nakties metu taikomas nustatytas 50 dBA ribinis dydis.

10. lentelė. Paskaičiuotas dienos, vakaro ir nakties triukšmo rodiklis (L_{dvn}). Vasaros sezonas.

ID	Tyrimo vieta	L_{dvn}, dB
	Leidžiami triukšmo ribinis dydis pagal HN 33:2011	65*
1	Liepojos g. prie Klaipėdos universitetinės ligoninės (Liepojos g. 41) Gyvenamoji aplinka. Transporto srautai.	61,0
2	Klaipėdos miško dalies nuo Vasaros estrados iki Labrenciškių gyvenamojo rajono su pėsčiųjų-dviračių taku tylioji viešoji zona.	46,6
3	Liepojos g. prie gyvenamojo namo (Liepojos g. 104) Gyvenamoji aplinka. Transporto srautai.	61,7
4	Prano Lideikio g. prie Klaipėdos tuberkuliozės ligoninės (Prano Lideikio g. 2). Gydymo įstaigos. Transporto srautai.	60,0
5	Kretingos g. prie gyvenamojo namo (Kretingos g. 65) Gyvenamoji aplinka. Transporto srautai.	60,2
6	Šiaurės pr. prie gyvenamojo namo (Šiaurės pr. 17), netoli prekybos centro „Luizė“. Gyvenamoji aplinka. Transporto srautai.	56,9
7	Švyturio g. prie gyvenamojo namo (Švyturio g. 16), prie uosto Gyvenamoji aplinka. Uosto ūkinė veikla.	58,7
8	Prie gyvenamojo namo Geležinkelio g. 38, prie geležinkelio Gyvenamoji aplinka. Geležinkelio veikla.	49,7
9	Kretingos g. prie gyvenamojo namo Kretingos g. 1, netoli geležinkelio Gyvenamoji aplinka. Geležinkelio veikla.	53,4
10	J. Janonio g. prie gyvenamojo namo J. Janonio g. 10 Gyvenamoji aplinka. Transporto srautai.	65,7
11	Herkaus Manto g. prie gyvenamojo namo Herkaus Manto g. 48 Gyvenamoji aplinka. Transporto srautai.	72,5
12	S. Nėries g. prie Respublikinės Klaipėdos ligoninės (S. Nėries g. 3) Gyvenamoji aplinka, sveikatos priežiūros įstaigos. Transporto srautai.	56,2
13	K. Donelaičio g. prie Klaipėdos vaikų ligoninės (K. Donelaičio g. 7) Gyvenamoji aplinka, sveikatos priežiūros įstaigos. Transporto srautai.	58,0

ID	Tyrimo vieta	L_{dvn}, dB
14	Herkaus Manto g. prie gyvenamojo namo Herkaus Manto g. 5 Gyvenamoji aplinka. Transporto srautai.	74,4
15	Jūros g. prie Klaipėdos Simono Dacho progimnazijos (Kuršių a. 3) Gyvenamoji aplinka, švietimo ir mokslo institucijos. Transporto srautai, uosto ūkinė veikla.	65,2
16	Prie gyvenamojo namo Žvejų g. 1, prieš Biržos tiltą Gyvenamoji aplinka. Transporto srautai.	68,8
17	Prie Klaipėdos „Saulėtekio“ pagrindinės mokyklos (Mokyklos g. 3) Gyvenamoji aplinka, švietimo ir mokslo institucijos. Transporto srautai.	59,8
18	Prie gyvenamojo namo Tiltų g. 27 Gyvenamoji aplinka. Transporto srautai.	73,4
19	Bangų g. prie gyvenamojo namo Bangų g. 6 Gyvenamoji aplinka. Transporto srautai.	70,2
20	Prie gyvenamojo namo Pilies g. 3, ties Vakarų Baltijos laivų statykla Gyvenamoji aplinka. Transporto srautai, uosto ūkinė veikla.	80,8
21	Tilžės g. prie Klaipėdos Sendvario progimnazijos (Tilžės g. 39) Gyvenamoji aplinka, švietimo ir mokslo institucijos. Transporto srautai.	52,2
22	Prie Klaipėdos „Ąžuolyno“ gimnazijos (Paryžiaus Komunos g. 16) Švietimo ir mokslo institucijos. Transporto srautai.	49,7
23	Kauno gyvenamojo rajono pėsčiųjų tako tylioji viešoji zona.	47,5
24	Taikos pr. prie gyvenamojo namo Taikos pr. 48 Gyvenamoji aplinka. Transporto srautai.	60,7
25	Minijos g. ties Dubysos g. prie gyvenamojo namo Dubysos g. 5 Gyvenamoji aplinka. Transporto srautai, uosto ūkinė veikla.	64,0
26	Prie gyvenamojo namo Baltijos pr. 9, greta žiedinės sankryžos Gyvenamoji aplinka. Transporto srautai.	64,9
27	Prie gyvenamojo namo Taikos pr. 71, greta žiedinės sankryžos Gyvenamoji aplinka. Transporto srautai.	62,9
28	Baltijos pr. prie gyvenamojo namo (Baltijos pr. 117) Gyvenamoji aplinka. Transporto srautai.	61,0
29	Minijos g. prie gyvenamojo namo (Minijos g. 127) Gyvenamoji aplinka. Transporto srautai, uosto ūkinė veikla.	66,1
30	Naikupės g. prie „Pamario“ vidurinės mokyklos (Naikupės g. 25) Gyvenamoji aplinka, švietimo ir mokslo institucijos. Transporto srautai.	54,0
31	Nemuno g. prie gyvenamojo namo Nemuno g. 133 Gyvenamoji aplinka. Transporto srautai, uosto ūkinė veikla.	53,9
32	Taikos pr. prie Klaipėdos sveikatos priežiūros centro (Taikos pr. 76) Gyvenamoji aplinka, sveikatos priežiūros įstaigos. Transporto srautai.	60,2
33	Prie gyvenamojo namo Taikos pr. 82, greta žiedinės sankryžos Gyvenamoji aplinka. Transporto srautai.	62,3
34	Šilutės pl. prie gyvenamojo namo Šilutės pl. 70 Gyvenamoji aplinka. Transporto srautai.	66,4
35	Tarp Žardininkų ir Vingio gyvenamųjų rajonų esančių pėsčiųjų takų tylioji viešoji zona.	50,8
36	Vingio g. prie gyvenamojo namo I. Simonaitytės g. 19 Gyvenamoji aplinka. Transporto srautai.	57,0
37	Senoji Smiltelės g. prie gyvenamojo namo (Senoji Smiltelės g. 1) Gyvenamoji aplinka. Transporto srautai, uosto ūkinė veikla.	57,0
38	Smiltelės g. prie Klaipėdos „Smeltės“ progimnazijos (Reikjaviko g. 17) Gyvenamoji aplinka, švietimo ir mokslo institucijos. Transporto srautai.	59,1

ID	Tyrimo vieta	L_{dvn}, dB
39	Vyturio g. prie lopšelio-darželio „Vyturėlis“ (Vyturio g. 17) Gyvenamoji aplinka, švietimo ir mokslo institucijos. Transporto srautai.	57,2
40	Šiaurinė Rimkų gyvenvietės dalis prie gyvenamojo namo Tiesioji g. 39, prie geležinkelio. Gyvenamoji aplinka. Geležinkelio veikla.	53,3
41	Jūrininkų pr. ties Vingio g. prie gyvenamojo namo Vingio g. 47 Gyvenamoji aplinka. Transporto srautai.	59,2
42	Pietinė Rimkų gyvenvietės dalis prie gyvenamojo namo Lanko g. 2 Gyvenamoji aplinka. Transporto srautai, geležinkelio veikla.	63,7
43	Smiltynė (Smiltynės g. 17) Poilsiautojų lankoma vieta. Uosto ūkinė veikla, laivyba.	56,0
44	Kintų g. Gyvenamoji aplinka. Uosto ūkinė veikla. Geležinkelio veikla.	48,1
45	Šienpjovių g. 16 Gyvenamoji aplinka. Transporto srautai. Pramoninė veikla	52,2
46	Gyvenamasis kvartalas ties BEGA, Šermukšnių g. 15 Gyvenamoji aplinka. Uosto ūkinė veikla. Transporto srautai.	50,7
47	Melnragė, Molo g. 16 Gyvenamoji aplinka. Uosto gilinimo darbai.	45,8
48	Gindulių g. 13 Gyvenamoji aplinka. Transporto srautai.	51,7
	Leidžiami triukšmo ribinis dydis pagal HN 33:2011	65*

Čia:

ID - unikalus tyrimo vietos Nr.

Raudonas fonas žymi, kad reikšmė jame viršija HN 33:2011 arba tyliosios zonos ribinę vertę.

* - Tyliosioms zonoms taikomas nustatytas 50 dBA ribinis dydis.

11. lentelė. Triukšmo rodiklių neatitikimas ribiniams dydžiams % nuo visų matavimo vietų

Triukšmo rodiklis	Paros laikas	Ribinis dydis, dBA	Neatitikimas, %
Ekvivalentinis (L_{eq}) garso slėgio lygis	Diena	65	15
	Vakaras	60	21
	Naktis	55/50	27
Maksimalus (L_{max}) garso slėgio lygis	Diena	70	56
	Vakaras	65	63
	Naktis	60	60
Dienos, vakaro ir nakties triukšmo rodiklis (L_{dvn})		65/50	23

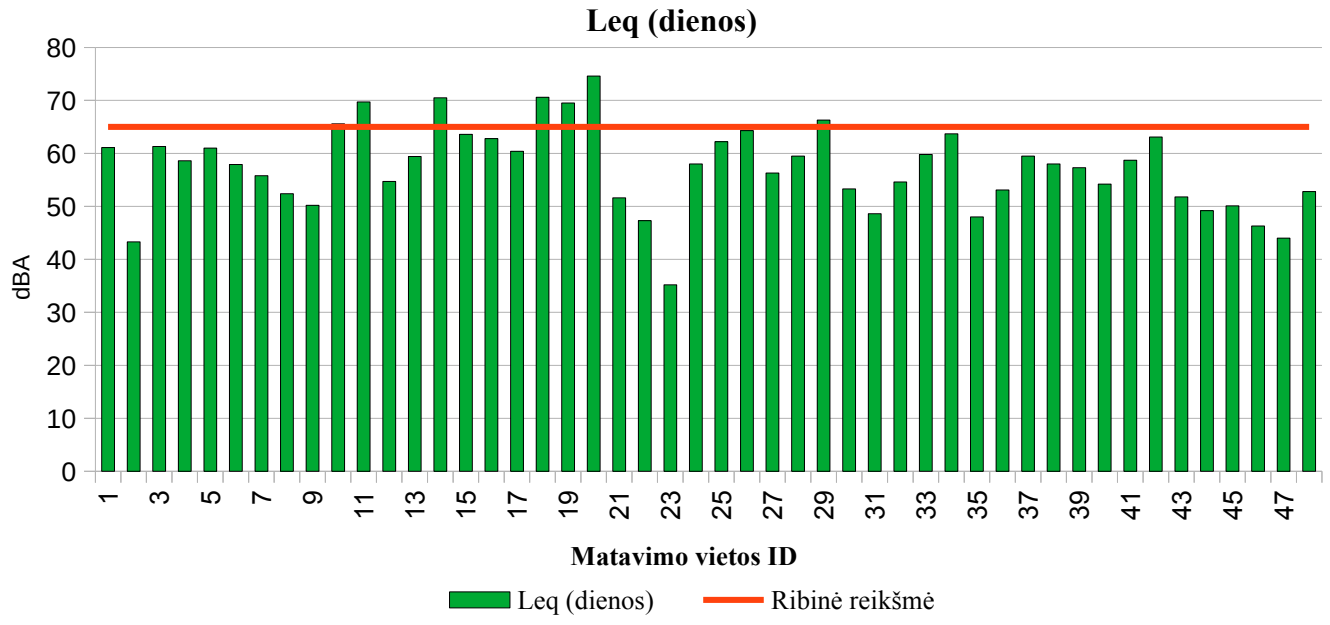

11 pav. *Ekvivalentinio triukšmo pasiskirstymas matavimo vietose vasarą dienos metu*

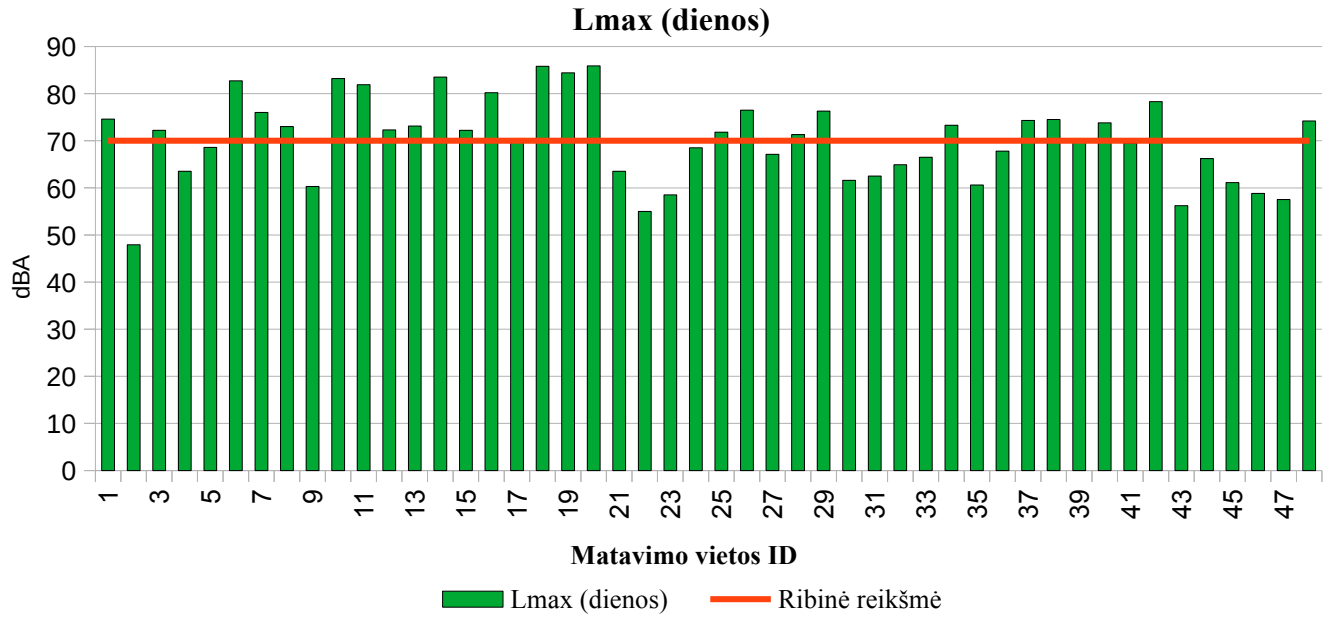

12 pav*. Maksimalaus triukšmo pasiskirstymas matavimo vietose vasarą dienos metu*

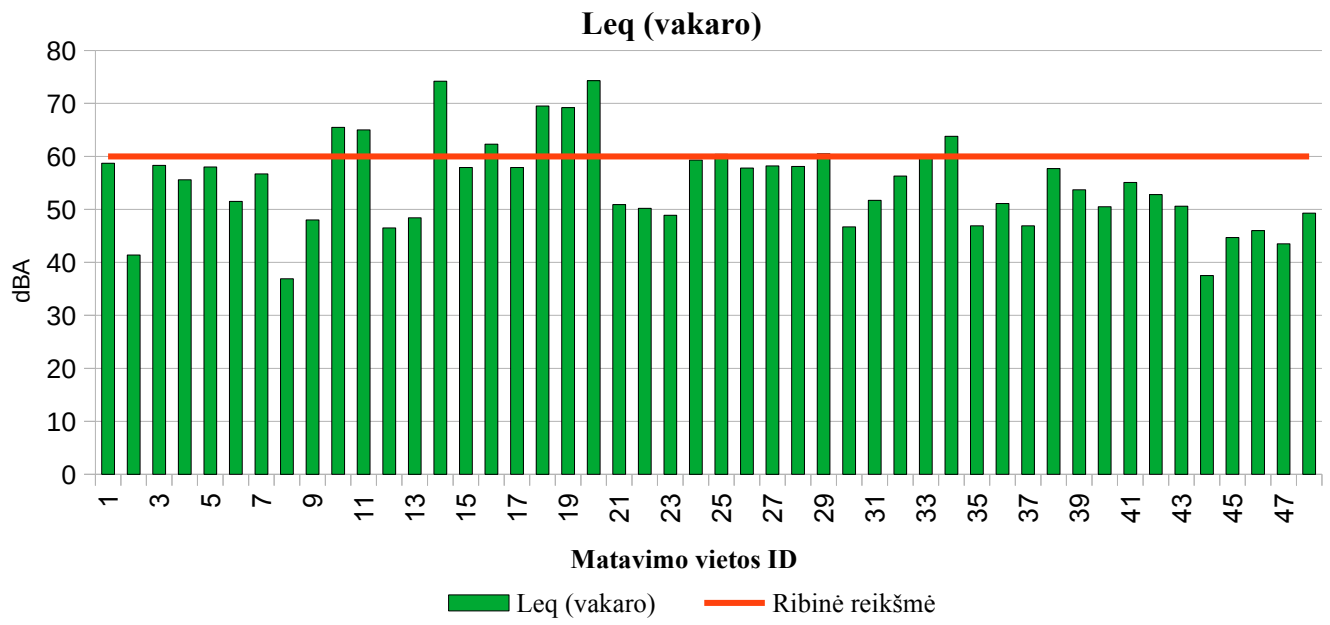

13 pav. *Ekvivalentinio triukšmo pasiskirstymas matavimo vietose vasarą vakaro metu*

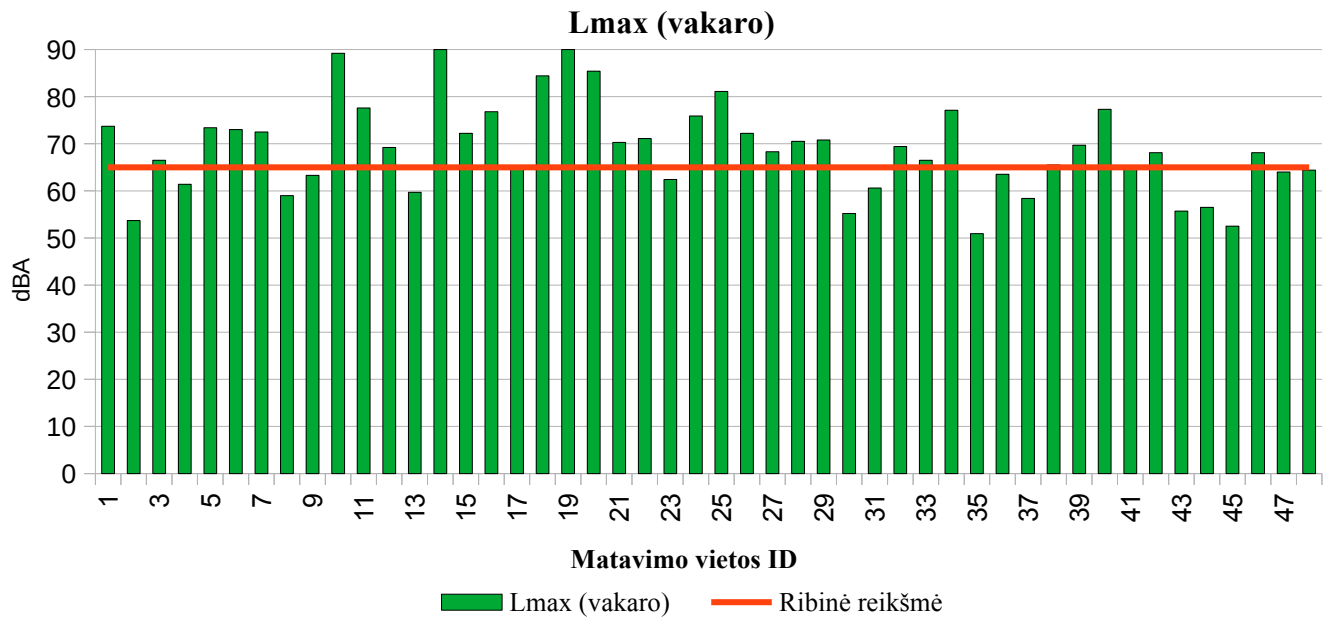

14 pav. *Maksimalaus triukšmo pasiskirstymas matavimo vietose vasarą vakaro metu*

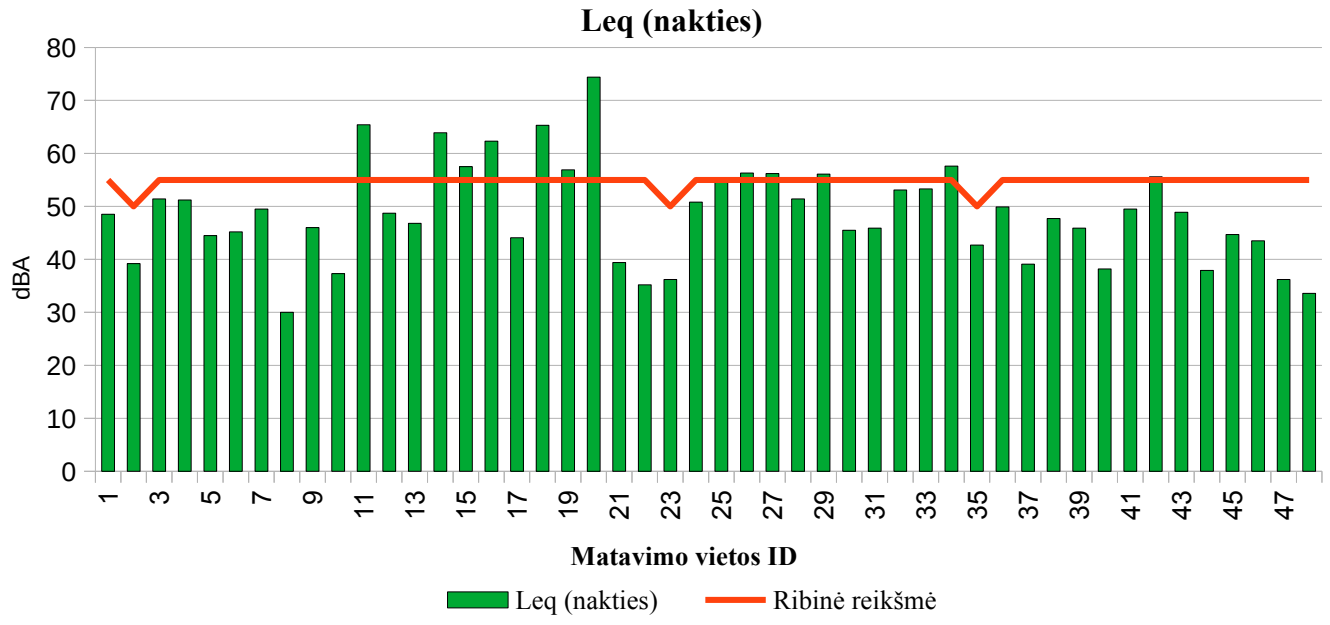

15 pav. *Ekvivalentinio triukšmo pasiskirstymas matavimo vietose vasarą nakties metu*

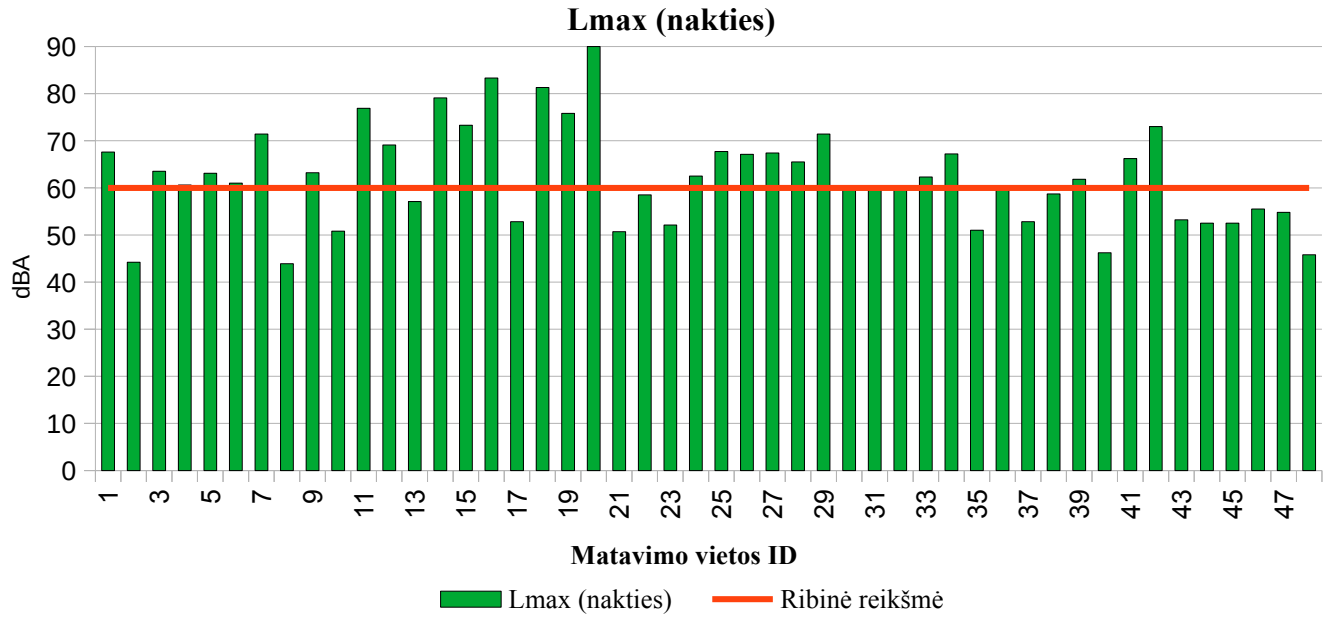

16 pav. *Maksimalaus triukšmo pasiskirstymas matavimo vietose vasarą nakties metu*

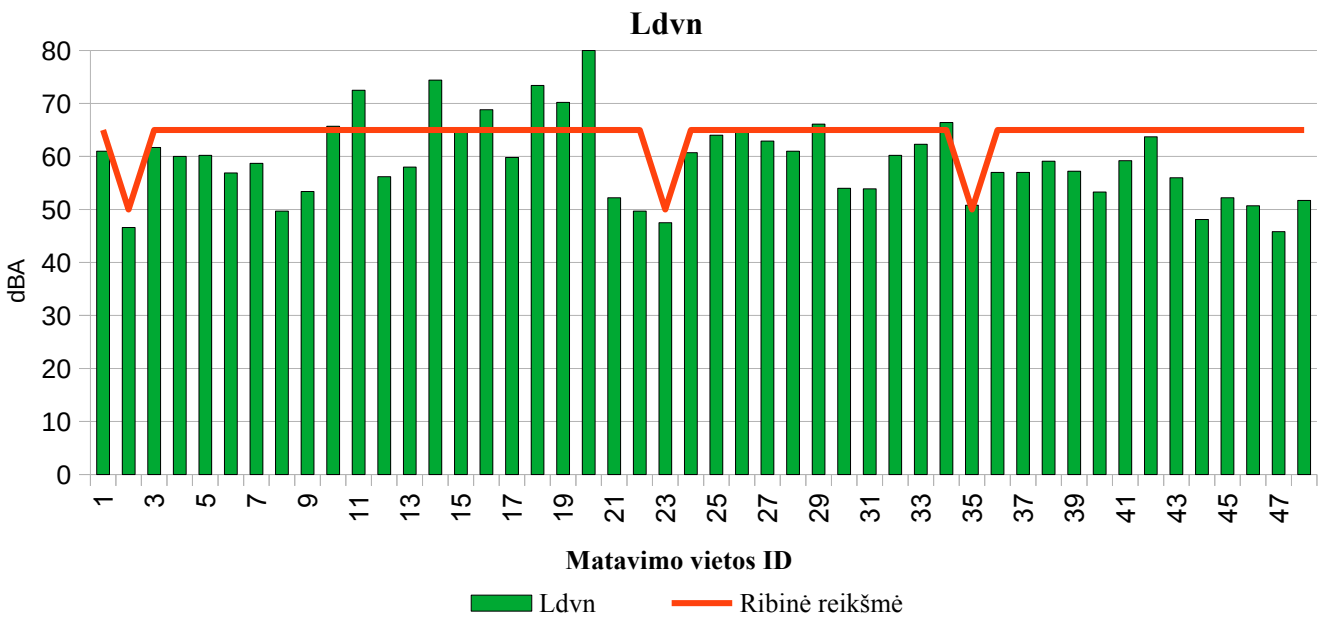

17 pav. *Dienos, vakaro ir nakties triukšmo rodiklio pasiskirstymas matavimo vietose vasarą*

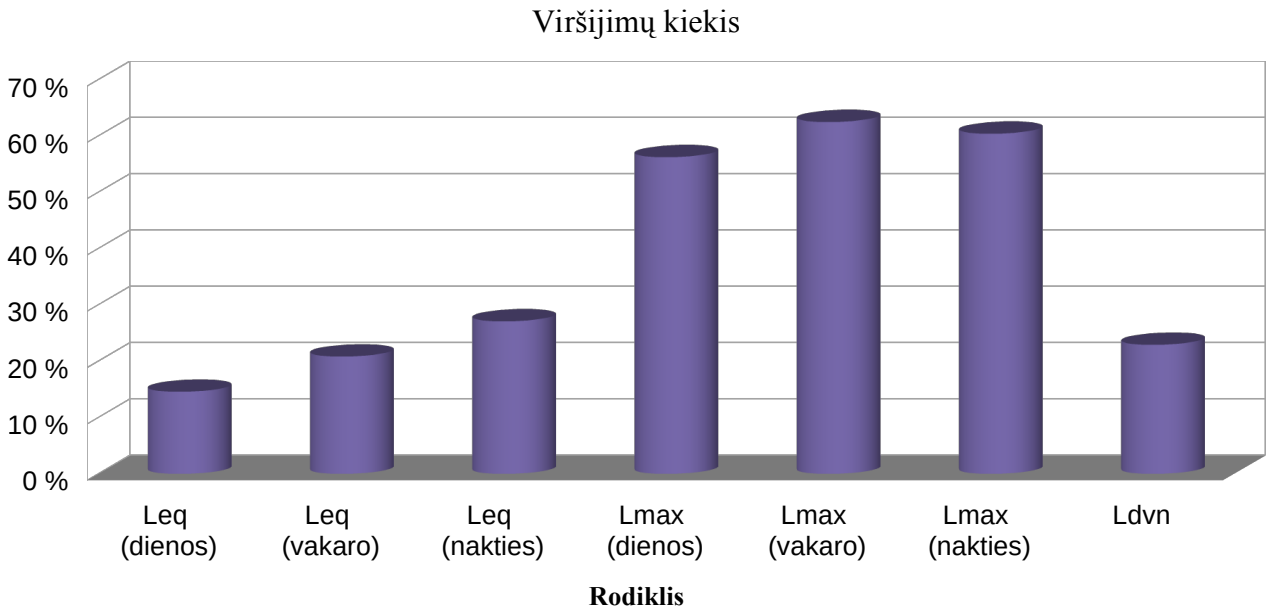

18 pav. *Triukšmo rodiklių neatitikimas ribiniams dydžiams % nuo visų matavimo vietų vasarą*

Triukšmo lygio rezultatai dienos metu vasarą.

Ekvivalentinis triukšmo lygis dienos metu kito nuo 35,2 iki 74,6 dBA.

Mažiausias ekvivalentinis triukšmo lygis užfiksuotas tyrimo vietoje 23 Kauno gyvenamojo rajono pėsčiųjų tako tyliojoje viešojoje zonoje.

Leistino 65 dBA ekvivalentinio triukšmo lygio viršijimas užfiksuotas septyniose tyrimo vietose kas sudaro 15% nuo visų matavimo vietų. Užfiksuoti triukšmo lygiai kurie viršijo ribinę vertę siekė 65,6 – 74,6 dBA, t. y. leistiną vertę viršijo 0,6 – 9,6 dBA. Didžiausias ekvivalentinis 74,6 dBA triukšmo lygis užfiksuotas tyrimo vietoje 20 prie gyvenamojo namo Pilies g. 3, ties Vakarų Baltijos laivų statykla.

Maksimalus triukšmo lygis dienos metu kito nuo 47,9 iki 85,9 dBA.

Mažiausias maksimalus triukšmo lygis užfiksuotas tyrimo vietoje 2 Klaipėdos miško dalies nuo Vasaros estrados iki Labrenciškių gyvenamojo rajono su pėsčiųjų-dviračių taku tyliojoje viešojoje zonoje.

Leistino 70 dBA maksimalaus triukšmo lygio viršijimas užfiksuotas dvidešimt septyniose tyrimo vietose kas sudaro 56% nuo visų matavimo vietų. Užfiksuoti triukšmo lygiai kurie viršijo ribinę vertę siekė 70,2 – 85,9 dBA, t. y. leistiną vertę viršijo 0,2 – 15,9 dBA. Didžiausias maksimalus 85,9 dBA triukšmo lygis nustatytas tyrimo vietoje 20 prie gyvenamojo namo Pilies g. 3, ties Vakarų Baltijos laivų statykla.

Triukšmo lygio rezultatai vakaro metu vasarą.

Ekvivalentinis triukšmo lygis vakaro metu kito nuo 36,9 iki 74,3 dBA.

Mažiausias ekvivalentinis triukšmo lygis užfiksuotas tyrimo vietoje 8 prie gyvenamojo namo Geležinkelio g. 38, prie geležinkelio.

Leistino 60 dBA ekvivalentinio triukšmo lygio viršijimas užfiksuotas dešimtyje tyrimo vietų kas sudaro 21% nuo visų matavimo vietų. Užfiksuoti triukšmo lygiai kurie viršijo ribinę vertę siekė 60,4 – 74,3 dBA, t. y. leistiną vertę viršijo 0,4 – 14,3 dBA. Didžiausias ekvivalentinis 74,3 dBA triukšmo lygis nustatytas tyrimo vietoje 20 prie gyvenamojo namo Pilies g. 3, ties Vakarų Baltijos laivų statykla.

Maksimalus triukšmo lygis vakaro metu kito nuo 50,9 iki 96,4 dBA.

Mažiausias maksimalus triukšmo lygis užfiksuotas tyrimo vietoje 35 tarp Žardininkų ir Vingio gyvenamųjų rajonų esančių pėsčiųjų takų tylioje viešoje zonoje.

Leistino 65 dBA maksimalaus triukšmo lygio viršijimas užfiksuotas trisdešimt penkiose tyrimo vietose kas sudaro 63% nuo visų matavimo vietų. Užfiksuoti triukšmo lygiai kurie viršijo ribinę vertę siekė 65,5 – 96,4 dBA, t. y. leistiną vertę viršijo 0,5 – 31,4 dBA. Didžiausias maksimalus 96,4 dBA triukšmo lygis užfiksuotas tyrimo vietoje 14 Herkaus Manto g. prie gyvenamojo namo Herkaus Manto g. 5.

Triukšmo lygio rezultatai nakties metu vasarą.

Ekvivalentinis triukšmo lygis nakties metu kito nuo 30,0 iki 74,4 dBA.

Mažiausias ekvivalentinis triukšmo lygis užfiksuotas tyrimo vietoje 8 prie gyvenamojo namo Geležinkelio g. 38, prie geležinkelio.

Leistino 55 dBA ekvivalentinio triukšmo lygio viršijimas užfiksuotas trylikoje tyrimo vietų kas sudaro 27% nuo visų matavimo vietų. Užfiksuoti triukšmo lygiai kurie viršijo ribinę vertę siekė 55,1 – 74,4 dBA, t. y. leistiną vertę viršijo 0,1 – 19,4 dBA. Didžiausias ekvivalentinis 74,4 dBA triukšmo lygis užfiksuotas tyrimo vietoje 20 prie gyvenamojo namo Pilies g. 3, ties Vakarų Baltijos laivų statykla.

Maksimalus triukšmo lygis nakties metu kito nuo 43,9 iki 93,2 dBA.

Mažiausias maksimalus triukšmo lygis užfiksuotas tyrimo vietoje 8 prie gyvenamojo namo Geležinkelio g. 38, prie geležinkelio.

Nakties metu leistino 60 dBA maksimalaus triukšmo lygio viršijimas užfiksuotas dvidešimt devyniose tyrimo vietose kas sudaro 60% nuo visų matavimo vietų. Užfiksuoti triukšmo lygiai kurie viršijo ribinę vertę siekė 60,2 – 93,2 dBA, t. y. leistiną vertę viršijo 0,2 – 33,2 dBA. Didžiausias maksimalus 93,2 dBA triukšmo lygis užfiksuotas tyrimo vietoje 20 prie gyvenamojo namo Pilies g. 3, ties Vakarų Baltijos laivų statykla.

Triukšmo lygio rezultatai tyliosiose zonose vasarą.

Ekvivalentinis triukšmo lygis dienos metu kito nuo 35,2 iki 48,0 dBA, vakaro metu kito nuo 41,4 iki 48,9 dBA, nakties metu kito nuo 36,2 iki 42,7 dBA. Matavimo metu nebuvo užfiksuotas ekvivalentinio triukšmo lygio viršijimas.

Maksimalus triukšmo lygis dienos metu kito nuo 47,9 iki 60,6 dBA, vakaro metu kito nuo 50,9 iki 62,4 dBA, nakties metu kito nuo 44,2 iki 52,1 dBA. Matavimo metu nebuvo užfiksuotas maksimalaus triukšmo lygio viršijimas.

Dienos, vakaro ir nakties triukšmo rodiklio (L_{dvn}) vertės tyrimo rezultatai vasarą

Dienos, vakaro ir nakties triukšmo rodiklio vertės tyrimo vietose kito nuo 45,8 iki 80,8 dBA.

Mažiausia dienos, vakaro ir nakties triukšmo rodiklio vertė apskaičiuota tyrimo vietoje 47 Melnragėje, prie Molo g. 16.

Leistino 65 dBA dienos, vakaro ir nakties triukšmo rodiklio viršijimas paskaičiuotas vienuolikoje tyrimo vietų. Paskaičiuotos rodiklio reikšmės kurios viršijo ribinę vertę siekė 65,2 – 80,8 dBA, t. y. leistiną vertę viršijo 0,2 – 15,8 dBA. Didžiausia 80,8 dBA rodiklio reikšmė paskaičiuota tyrimo vietoje 20 prie gyvenamojo namo Pilies g. 3, ties Vakarų Baltijos laivų statykla.

Tyliosioms zonoms (2, 23, 35) nustatyto 50 dBA dienos, vakaro ir nakties triukšmo rodiklio ribinio dydžio viršijimas užfiksuotas tyrimo vietoje 35 tarp Žardininkų ir Vingio gyvenamųjų rajonų esančių pėsčiųjų takų tyliojoje viešojoje zonoje. Apskaičiuoto rodiklio reikšmė kuri viršijo ribinę vertę siekė 50,8 dBA, t. y. leistiną vertę viršijo 0,8 dBA.

Dienos, vakaro ir nakties triukšmo rodiklio viršijimas paskaičiuotas vienuolikoje tyrimo vietų kas sudaro 23% nuo visų matavimo vietų.

Triukšmo rodiklių neatitikimas ribiniams dydžiams % nuo visų matavimo vietų tyrimo rezultatai vasarą

Ekvivalentinio (L_{eq}) garso slėgio lygio neatitikimai ribiniam dydžiui kito nuo 15% dieną, iki 27% naktį. Maksimalaus (L_{max}) garso slėgio lygio neatitikimai ribiniam dydžiui kito nuo 56% dieną, iki 63% vakare. Dienos, vakaro, nakties triukšmo rodiklio (L_{dvn}) neatitikimų ribiniam dydžiui sudarė 23%.

RUDENS SEZONAS

Triukšmo tyrimai tyrimo vietose atlikti 2025 m. spalio mėn. 07 .. 14 dienomis. Meteorologinių parametrų duomenys, triukšmo lygio tyrimų metu, pateikiami 12 lentelėje.

12 lentelė. Meteorologiniai rodikliai tyrimų metu

Data, paros laikas, valandos	Temperatūra, °C	Santykinis drėgnis, %	Vėjo greitis, m/s
2025-10-06 - 09 ,diena, 07:00 - 19:00	11 ÷ 14	70 ÷ 89	0,3 ÷ 4,9
2025-10-06 - 14 ,vakaras, 19:00 - 22:00	7 ÷ 13	61 ÷ 97	0,3 ÷ 4,5
2025-10-06 - 14 , naktis, 22:00 - 07:00	7 ÷ 13	62 ÷ 100	0,3 ÷ 4,6

Lentelėse 13 ir 14 pateikiami triukšmo tyrimų metu nustatytos ir paskaičiuotos reikšmės.

13 lentelė. Triukšmo ekvivalentinis (L_{eq}), maksimalus (L_{max}) garso slėgio lygis dB(A) dienos, vakaro ir nakties metu.

ID	Tyrimo vieta	Paros laikas	L_{eq}, dB	L_{max}, dB
Leidžiami triukšmo ribiniai dydžiai pagal HN 33:2011		**Diena**	**65**	**70**
		Vakaras	**60**	**65**
		Naktis	**55***	**60**
1	Liepojos g. prie Klaipėdos universitetinės ligoninės (Liepojos g. 41) Gyvenamoji aplinka. Transporto srautai.	Diena	58,8	75,6
		Vakaras	58,7	74,2
		Naktis	52,5	70,9
2	Klaipėdos miško dalies nuo Vasaros estrados iki Labrenciškių gyvenamojo rajono su pėsčiųjų-dviračių taku tylioji viešoji zona.	Diena	40,5	50,8
		Vakaras	41,8	56,2
		Naktis	38,1	42,9
3	Liepojos g. prie gyvenamojo namo (Liepojos g. 104) Gyvenamoji aplinka. Transporto srautai.	Diena	58,8	66,2
		Vakaras	57,2	65,7
		Naktis	50,4	68,6
4	Prano Lideikio g. prie Klaipėdos tuberkuliozės ligoninės (Prano Lideikio g. 2). Gydymo įstaigos. Transporto srautai.	Diena	58,5	72,7
		Vakaras	56,6	66,5
		Naktis	49,1	57,7

ID	Tyrimo vieta	Paros laikas	L_{eq}, dB	L_{max}, dB
5	Kretingos g. prie gyvenamojo namo (Kretingos g. 65) Gyvenamoji aplinka. Transporto srautai.	Diena	60,6	81,6
		Vakaras	57,5	74,6
		Naktis	43,0	56,6
6	Šiaurės pr. prie gyvenamojo namo (Šiaurės pr. 17), netoli prekybos centro „Luizė“. Gyvenamoji aplinka. Transporto srautai.	Diena	53,3	61,9
		Vakaras	55,7	63,0
		Naktis	46,7	53,9
7	Švyturio g. prie gyvenamojo namo (Švyturio g. 16), prie uosto Gyvenamoji aplinka. Uosto ūkinė veikla.	Diena	54,3	72,3
		Vakaras	52,8	69,8
		Naktis	43,9	57,8
8	Prie gyvenamojo namo Geležinkelio g. 38, prie geležinkelio Gyvenamoji aplinka. Geležinkelio veikla.	Diena	43,9	57,8
		Vakaras	43,4	59,7
		Naktis	49,1	62,3
9	Kretingos g. prie gyvenamojo namo Kretingos g. 1, netoli geležinkelio Gyvenamoji aplinka. Geležinkelio veikla.	Diena	48,1	59,2
		Vakaras	48,7	63,1
		Naktis	40,7	46,1
10	J. Janonio g. prie gyvenamojo namo J. Janonio g. 10 Gyvenamoji aplinka. Transporto srautai.	Diena	63,9	82,4
		Vakaras	63,7	80,5
		Naktis	39,7	52,8
11	Herkaus Manto g. prie gyvenamojo namo Herkaus Manto g. 48 Gyvenamoji aplinka. Transporto srautai.	Diena	71,0	83,4
		Vakaras	70,3	84,3
		Naktis	62,3	76,0
12	S. Nėries g. prie Respublikinės Klaipėdos ligoninės (S. Nėries g. 3) Gyvenamoji aplinka, sveikatos priežiūros įstaigos. Transporto srautai.	Diena	56,7	72,9
		Vakaras	50,7	66,6
		Naktis	37,4	45,9
13	K. Donelaičio g. prie Klaipėdos vaikų ligoninės (K. Donelaičio g. 7) Gyvenamoji aplinka, sveikatos priežiūros įstaigos. Transporto srautai.	Diena	60,8	74,9
		Vakaras	56,6	72,5
		Naktis	39,2	52,2
14	Herkaus Manto g. prie gyvenamojo namo Herkaus Manto g. 5 Gyvenamoji aplinka. Transporto srautai.	Diena	70,7	83,8
		Vakaras	67,8	80,2
		Naktis	46,4	62,1
15	Jūros g. prie Klaipėdos Simono Dacho progimnazijos (Kuršių a. 3) Gyvenamoji aplinka, švietimo ir mokslo institucijos. Transporto srautai, uosto ūkinė veikla.	Diena	62,9	75,1
		Vakaras	59,2	71,6
		Naktis	54,1	79,5
16	Prie Klaipėdos „Saulėtekio“ pagrindinės mokyklos (Mokyklos g. 3) Gyvenamoji aplinka, švietimo ir mokslo institucijos. Transporto srautai.	Diena	62,8	82,8
		Vakaras	58,5	71,7
		Naktis	44,0	62,3
17	Prie Klaipėdos „Saulėtekio“ pagrindinės mokyklos (Mokyklos g. 3) Gyvenamoji aplinka, švietimo ir mokslo institucijos. Transporto srautai.	Diena	57,7	68,3
		Vakaras	56,1	66,6
		Naktis	48,9	58,0
18	Prie gyvenamojo namo Tiltų g. 27 Gyvenamoji aplinka. Transporto srautai.	Diena	71,0	85,5
		Vakaras	65,2	83,0
		Naktis	60,7	82,5
19	Bangų g. prie gyvenamojo namo Bangų g. 6 Gyvenamoji aplinka. Transporto srautai.	Diena	68,4	79,3
		Vakaras	62,2	79,3
		Naktis	55,6	74,7
20	Prie gyvenamojo namo Pilies g. 3, ties Vakarų Baltijos laivų statykla Gyvenamoji aplinka. Transporto srautai, uosto ūkinė veikla.	Diena	74,3	83,0
		Vakaras	74,0	92,8
		Naktis	69,9	83,8
21	Tilžės g. prie Klaipėdos Sendvario progimnazijos (Tilžės g. 39) Gyvenamoji aplinka, švietimo ir mokslo institucijos. Transporto srautai.	Diena	52,4	61,0
		Vakaras	50,2	58,6
		Naktis	44,1	61,5

ID	Tyrimo vieta	Paros laikas	L_{eq}, dB	L_{max}, dB
22	Prie Klaipėdos „Ąžuolyno“ gimnazijos (Paryžiaus Komunos g. 16) Švietimo ir mokslo institucijos. Transporto srautai.	Diena	56,0	73,3
		Vakaras	43,6	52,3
		Naktis	41,6	56,0
23	Kauno gyvenamojo rajono pėsčiųjų tako tylioji viešoji zona.	Diena	46,3	61,8
		Vakaras	41,6	59,4
		Naktis	41,4	47,1
24	Taikos pr. prie gyvenamojo namo Taikos pr. 48 Gyvenamoji aplinka. Transporto srautai.	Diena	59,0	69,2
		Vakaras	56,3	68,7
		Naktis	47,5	60,8
25	Minijos g. ties Dubysos g. prie gyvenamojo namo Dubysos g. 5 Gyvenamoji aplinka. Transporto srautai, uosto ūkinė veikla.	Diena	60,8	70,4
		Vakaras	57,2	68,0
		Naktis	56,2	74,4
26	Prie gyvenamojo namo Baltijos pr. 9, greta žiedinės sankryžos Gyvenamoji aplinka. Transporto srautai.	Diena	58,2	65,8
		Vakaras	54,9	62,3
		Naktis	51,4	59,7
27	Prie gyvenamojo namo Taikos pr. 71, greta žiedinės sankryžos Gyvenamoji aplinka. Transporto srautai.	Diena	57,2	64,3
		Vakaras	58,4	72,4
		Naktis	57,0	65,2
28	Baltijos pr. prie gyvenamojo namo (Baltijos pr. 117) Gyvenamoji aplinka. Transporto srautai.	Diena	60,1	72,7
		Vakaras	51,7	62,7
		Naktis	52,8	68,8
29	Minijos g. prie gyvenamojo namo (Minijos g. 127) Gyvenamoji aplinka. Transporto srautai, uosto ūkinė veikla.	Diena	63,7	73,9
		Vakaras	63,5	76,0
		Naktis	61,3	78,8
30	Naikupės g. prie „Pamario“ vidurinės mokyklos (Naikupės g. 25) Gyvenamoji aplinka, švietimo ir mokslo institucijos. Transporto srautai.	Diena	53,0	60,4
		Vakaras	53,4	64,4
		Naktis	50,2	56,4
31	Nemuno g. prie gyvenamojo namo Nemuno g. 133 Gyvenamoji aplinka. Transporto srautai, uosto ūkinė veikla.	Diena	54,1	66,7
		Vakaras	52,3	61,9
		Naktis	45,8	60,9
32	Taikos pr. prie Klaipėdos sveikatos priežiūros centro (Taikos pr. 76) Gyvenamoji aplinka, sveikatos priežiūros įstaigos. Transporto srautai.	Diena	55,2	61,2
		Vakaras	56,6	66,9
		Naktis	46,2	54,3
33	Prie gyvenamojo namo Taikos pr. 82, greta žiedinės sankryžos Gyvenamoji aplinka. Transporto srautai.	Diena	58,5	65,2
		Vakaras	58,7	66,5
		Naktis	48,0	57,3
34	Šilutės pl. prie gyvenamojo namo Šilutės pl. 70 Gyvenamoji aplinka. Transporto srautai.	Diena	64,0	83,8
		Vakaras	57,5	67,9
		Naktis	54,4	69,2
35	Tarp Žardininkų ir Vingio gyvenamųjų rajonų esančių pėsčiųjų takų tylioji viešoji zona.	Diena	49,6	54,9
		Vakaras	44,9	62,3
		Naktis	47,1	58,0
36	Vingio g. prie gyvenamojo namo I. Simonaitytės g. 19 Gyvenamoji aplinka. Transporto srautai.	Diena	52,0	62,3
		Vakaras	49,5	61,4
		Naktis	46,6	59,0
37	Senoji Smiltelės g. prie gyvenamojo namo (Senoji Smiltelės g. 1) Gyvenamoji aplinka. Transporto srautai, uosto ūkinė veikla.	Diena	60,5	69,8
		Vakaras	48,0	67,1
		Naktis	44,9	59,0
38	Smiltelės g. prie Klaipėdos „Smeltės“ progimnazijos (Reikjaviko g. 17). Gyvenamoji aplinka, švietimo ir mokslo institucijos. Transporto srautai.	Diena	61,2	72,5
		Vakaras	56,6	65,0
		Naktis	48,2	59,1
39		Diena	48,1	60,9

ID	Tyrimo vieta	Paros laikas	L_{eq}, dB	L_{max}, dB
	Vyturio g. prie lopšelio-darželio „Vyturėlis“ (Vyturio g. 17) Gyvenamoji aplinka, švietimo ir mokslo institucijos. Transporto srautai.	Vakaras	47,7	62,9
		Naktis	44,8	62,0
40	Šiaurinė Rimkų gyvenvietės dalis prie gyvenamojo namo Tiesioji g. 39, prie geležinkelio Gyvenamoji aplinka. Geležinkelio veikla.	Diena	41,2	55,0
		Vakaras	40,6	49,0
		Naktis	39,1	47,4
41	Jūrininkų pr. ties Vingio g. prie gyvenamojo namo Vingio g. 47 Gyvenamoji aplinka. Transporto srautai.	Diena	63,7	79,3
		Vakaras	60,8	76,0
		Naktis	53,9	70,3
42	Pietinė Rimkų gyvenvietės dalis prie gyvenamojo namo Lanko g. 2 Gyvenamoji aplinka. Transporto srautai, geležinkelio veikla.	Diena	60,4	71,7
		Vakaras	55,3	71,2
		Naktis	58,8	75,3
43	Smiltynė (Smiltynės g. 17) Poilsiautojų lankoma vieta. Uosto ūkinė veikla, laivyba.	Diena	47,8	58,8
		Vakaras	46,2	53,2
		Naktis	43,3	48,9
44	Kintų g. Gyvenamoji aplinka. Uosto ūkinė veikla. Geležinkelio veikla.	Diena	42,2	55,7
		Vakaras	39,4	53,5
		Naktis	44,5	63,6
45	Šienpjovių g. 16 Gyvenamoji aplinka. Transporto srautai. Pramoninė veikla	Diena	48,9	60,8
		Vakaras	48,1	63,7
		Naktis	46,1	55,5
46	Gyvenamasis kvartalas ties BEGA, Šermukšnių g. 15 Gyvenamoji aplinka. Uosto ūkinė veikla. Transporto srautai.	Diena	49,1	67,6
		Vakaras	45,2	69,2
		Naktis	43,8	55,2
47	Melnragė, Molo g. 16 Gyvenamoji aplinka. Uosto gilinimo darbai.	Diena	49,8	62,5
		Vakaras	42,0	60,5
		Naktis	35,5	50,9
48	Gindulių g. 13 Gyvenamoji aplinka. Transporto srautai.	Diena	51,7	55,3
		Vakaras	54,9	64,8
		Naktis	48,5	55,7
Leidžiami triukšmo ribiniai dydžiai pagal HN 33:2011		**Diena**	**65**	**70**
		Vakaras	**60**	**65**
		Naktis	**55***	**60**

Čia:

ID - unikalus tyrimo vietos Nr.

Raudonas fonas žymi, kad reikšmė jame viršija HN 33:2011 arba tyliosios zonos ekvivalentinio triukšmo lygio ribinę vertę.

Oranžinis fonas žymi, kad reikšmė jame viršija HN 33:2011 maksimalaus triukšmo lygio ribinę vertę.

* - Tyliosioms zonoms nakties metu taikomas nustatytas 50 dBA ribinis dydis.

14. lentelė. Paskaičiuotas dienos, vakaro ir nakties triukšmo rodiklis (L_{dvn}). Rudens sezonas.

ID	Tyrimo vieta	L_{dvn}, dB
	Leidžiami triukšmo ribinis dydis pagal HN 33:2011	65*
1	Liepojos g. prie Klaipėdos universitetinės ligoninės (Liepojos g. 41) Gyvenamoji aplinka. Transporto srautai.	61,3
2	Klaipėdos miško dalies nuo Vasaros estrados iki Labrenciškių gyvenamojo rajono su pėsčiųjų-dviračių taku tylioji viešoji zona.	45,5
3	Liepojos g. prie gyvenamojo namo (Liepojos g. 104) Gyvenamoji aplinka. Transporto srautai.	60,1

ID	Tyrimo vieta	L_{dvn}, dB
4	Prano Lideikio g. prie Klaipėdos tuberkuliozės ligoninės (Prano Lideikio g. 2). Gydymo įstaigos. Transporto srautai.	59,4
5	Kretingos g. prie gyvenamojo namo (Kretingos g. 65) Gyvenamoji aplinka. Transporto srautai.	59,7
6	Šiaurės pr. prie gyvenamojo namo (Šiaurės pr. 17), netoli prekybos centro „Luizė“. Gyvenamoji aplinka. Transporto srautai.	56,6
7	Švyturio g. prie gyvenamojo namo (Švyturio g. 16), prie uosto Gyvenamoji aplinka. Uosto ūkinė veikla.	55,0
8	Prie gyvenamojo namo Geležinkelio g. 38, prie geležinkelio Gyvenamoji aplinka. Geležinkelio veikla.	54,7
9	Kretingos g. prie gyvenamojo namo Kretingos g. 1, netoli geležinkelio Gyvenamoji aplinka. Geležinkelio veikla.	50,4
10	J. Janonio g. prie gyvenamojo namo J. Janonio g. 10 Gyvenamoji aplinka. Transporto srautai.	64,0
11	Herkaus Manto g. prie gyvenamojo namo Herkaus Manto g. 48 Gyvenamoji aplinka. Transporto srautai.	72,5
12	S. Nėries g. prie Respublikinės Klaipėdos ligoninės (S. Nėries g. 3) Gyvenamoji aplinka, sveikatos priežiūros įstaigos. Transporto srautai.	55,0
13	K. Donelaičio g. prie Klaipėdos vaikų ligoninės (K. Donelaičio g. 7) Gyvenamoji aplinka, sveikatos priežiūros įstaigos. Transporto srautai.	59,4
14	Herkaus Manto g. prie gyvenamojo namo Herkaus Manto g. 5 Gyvenamoji aplinka. Transporto srautai.	69,6
15	Jūros g. prie Klaipėdos Simono Dacho progimnazijos (Kuršių a. 3) Gyvenamoji aplinka, švietimo ir mokslo institucijos. Transporto srautai, uosto ūkinė veikla.	63,6
16	Prie gyvenamojo namo Žvejų g. 1, prieš Biržos tiltą Gyvenamoji aplinka. Transporto srautai.	61,5
17	Prie Klaipėdos „Saulėtekio“ pagrindinės mokyklos (Mokyklos g. 3) Gyvenamoji aplinka, švietimo ir mokslo institucijos. Transporto srautai.	58,9
18	Prie gyvenamojo namo Tiltų g. 27 Gyvenamoji aplinka. Transporto srautai.	70,8
19	Bangų g. prie gyvenamojo namo Bangų g. 6 Gyvenamoji aplinka. Transporto srautai.	67,4
20	Prie gyvenamojo namo Pilies g. 3, ties Vakarų Baltijos laivų statykla Gyvenamoji aplinka. Transporto srautai, uosto ūkinė veikla.	77,7
21	Tilžės g. prie Klaipėdos Sendvario progimnazijos (Tilžės g. 39) Gyvenamoji aplinka, švietimo ir mokslo institucijos. Transporto srautai.	53,6
22	Prie Klaipėdos „Ąžuolyno“ gimnazijos (Paryžiaus Komunos g. 16) Švietimo ir mokslo institucijos. Transporto srautai.	54,1
23	Kauno gyvenamojo rajono pėsčiųjų tako tylioji viešoji zona.	48,7
24	Taikos pr. prie gyvenamojo namo Taikos pr. 48 Gyvenamoji aplinka. Transporto srautai.	59,1
25	Minijos g. ties Dubysos g. prie gyvenamojo namo Dubysos g. 5 Gyvenamoji aplinka. Transporto srautai, uosto ūkinė veikla.	63,6
26	Prie gyvenamojo namo Baltijos pr. 9, greta žiedinės sankryžos Gyvenamoji aplinka. Transporto srautai.	59,8
27	Prie gyvenamojo namo Taikos pr. 71, greta žiedinės sankryžos Gyvenamoji aplinka. Transporto srautai.	63,6
28	Baltijos pr. prie gyvenamojo namo (Baltijos pr. 117) Gyvenamoji aplinka. Transporto srautai.	60,9

ID	Tyrimo vieta	L_{dvn}, dB
29	Minijos g. prie gyvenamojo namo (Minijos g. 127) Gyvenamoji aplinka. Transporto srautai, uosto ūkinė veikla.	68,4
30	Naikupės g. prie „Pamario“ vidurinės mokyklos (Naikupės g. 25) Gyvenamoji aplinka, švietimo ir mokslo institucijos. Transporto srautai.	57,5
31	Nemuno g. prie gyvenamojo namo Nemuno g. 133 Gyvenamoji aplinka. Transporto srautai, uosto ūkinė veikla.	55,4
32	Taikos pr. prie Klaipėdos sveikatos priežiūros centro (Taikos pr. 76) Gyvenamoji aplinka, sveikatos priežiūros įstaigos. Transporto srautai.	57,4
33	Prie gyvenamojo namo Taikos pr. 82, greta žiedinės sankryžos Gyvenamoji aplinka. Transporto srautai.	59,8
34	Šilutės pl. prie gyvenamojo namo Šilutės pl. 70 Gyvenamoji aplinka. Transporto srautai.	63,9
35	Tarp Žardininkų ir Vingio gyvenamųjų rajonų esančių pėsčiųjų takų tylioji viešoji zona.	53,7
36	Vingio g. prie gyvenamojo namo I. Simonaitytės g. 19 Gyvenamoji aplinka. Transporto srautai.	54,4
37	Senoji Smiltelės g. prie gyvenamojo namo (Senoji Smiltelės g. 1) Gyvenamoji aplinka. Transporto srautai, uosto ūkinė veikla.	58,4
38	Smiltelės g. prie Klaipėdos „Smeltės“ progimnazijos (Reikjaviko g. 17) Gyvenamoji aplinka, švietimo ir mokslo institucijos. Transporto srautai.	60,5
39	Vyturio g. prie lopšelio-darželio „Vyturėlis“ (Vyturio g. 17) Gyvenamoji aplinka, švietimo ir mokslo institucijos. Transporto srautai.	52,1
40	Šiaurinė Rimkų gyvenvietės dalis prie gyvenamojo namo Tiesioji g. 39, prie geležinkelio. Gyvenamoji aplinka. Geležinkelio veikla.	46,0
41	Jūrininkų pr. ties Vingio g. prie gyvenamojo namo Vingio g. 47 Gyvenamoji aplinka. Transporto srautai.	64,2
42	Pietinė Rimkų gyvenvietės dalis prie gyvenamojo namo Lanko g. 2 Gyvenamoji aplinka. Transporto srautai, geležinkelio veikla.	65,1
43	Smiltynė (Smiltynės g. 17) Poilsiautojų lankoma vieta. Uosto ūkinė veikla, laivyba.	50,9
44	Kintų g. Gyvenamoji aplinka. Uosto ūkinė veikla. Geležinkelio veikla.	50,3
45	Šienpjovių g. 16 Gyvenamoji aplinka. Transporto srautai. Pramoninė veikla	53,2
46	Gyvenamasis kvartalas ties BEGA, Šermukšnių g. 15 Gyvenamoji aplinka. Uosto ūkinė veikla. Transporto srautai.	51,4
47	Melnragė, Molo g. 16 Gyvenamoji aplinka. Uosto gilinimo darbai.	48,3
48	Gindulių g. 13 Gyvenamoji aplinka. Transporto srautai.	56,7
	Leidžiami triukšmo ribinis dydis pagal HN 33:2011	65*

Čia:

ID - unikalus tyrimo vietos Nr.

Raudonas fonas žymi, kad reikšmė jame viršija HN 33:2011 arba tyliosios zonos ribinę vertę.

* - Tyliosioms zonoms taikomas nustatytas 50 dBA ribinis dydis.

15. lentelė. Triukšmo rodiklių neatitikimas ribiniams dydžiams % nuo visų matavimo vietų

Triukšmo rodiklis	Paros laikas	Ribinis dydis, dBA	Neatitikimas, %
Ekvivalentinis (L_{eq}) garso slėgio lygis	dienos	65	10
	vakaro	60	17
	nakties	55/50	17
Maksimalus (L_{max}) garso slėgio lygis	dienos	70	46
	vakaro	65	56
	nakties	60	46
Dienos, vakaro ir nakties triukšmo rodiklis (L_{dvn})		65/50	17

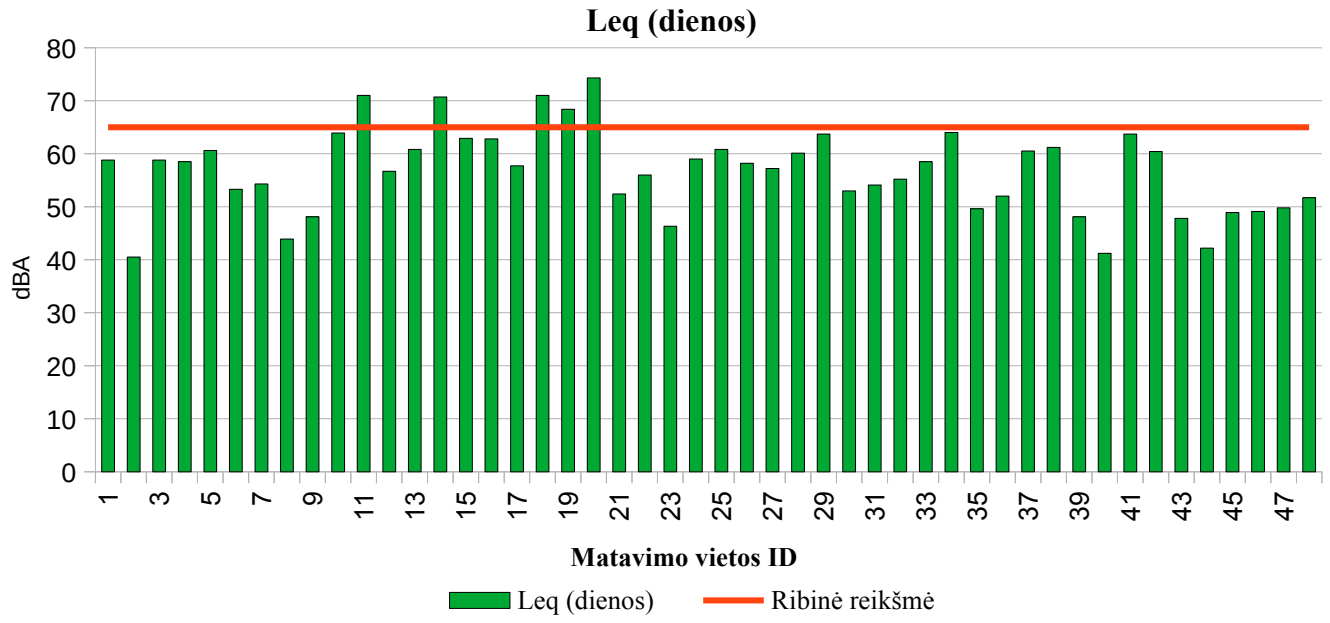

19 pav. *Ekvivalentinio triukšmo pasiskirstymas matavimo vietose rudenį dienos metu*

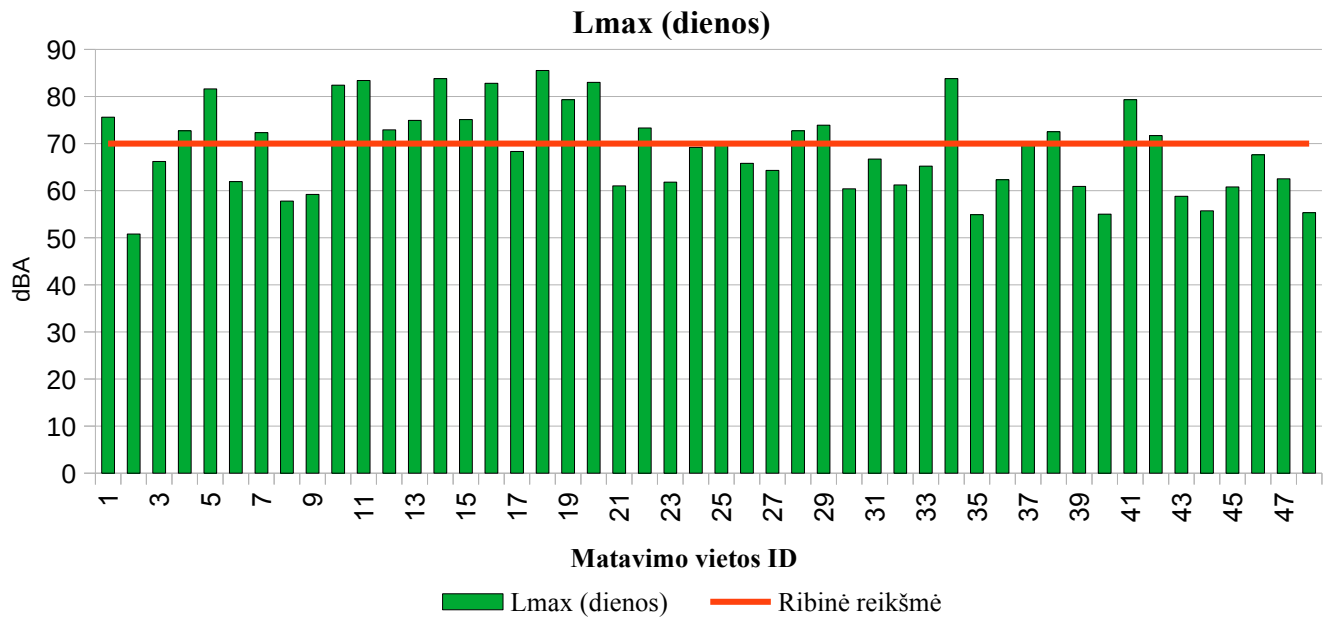

20 pav. *Maksimalaus triukšmo pasiskirstymas matavimo vietose rudenį dienos metu*

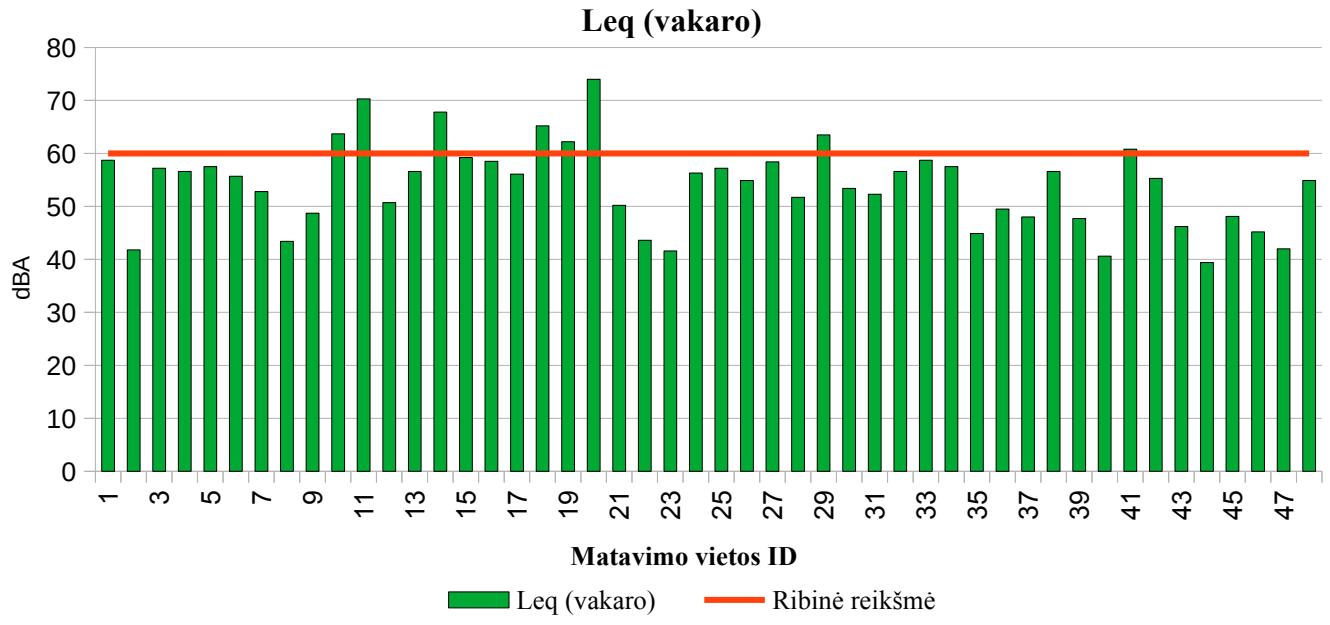

21 pav. *Ekvivalentinio triukšmo pasiskirstymas matavimo vietose rudenį vakaro metu*

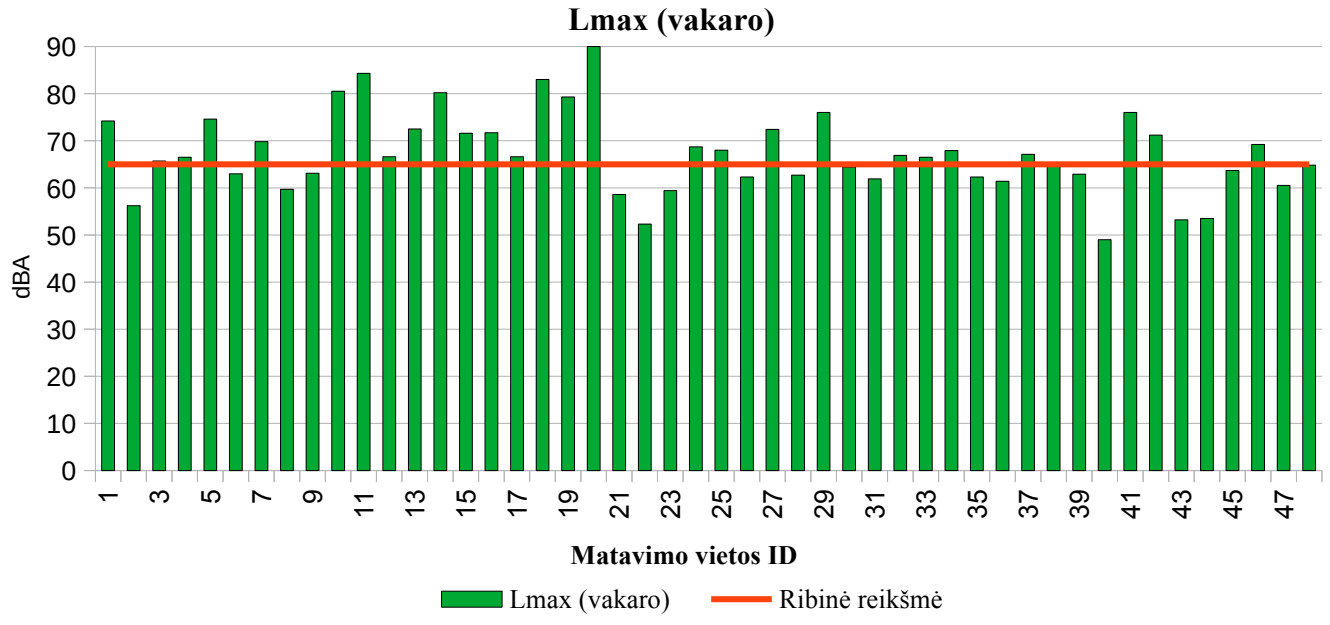

22 pav. *Maksimalaus triukšmo pasiskirstymas matavimo vietose rudenį vakaro metu*

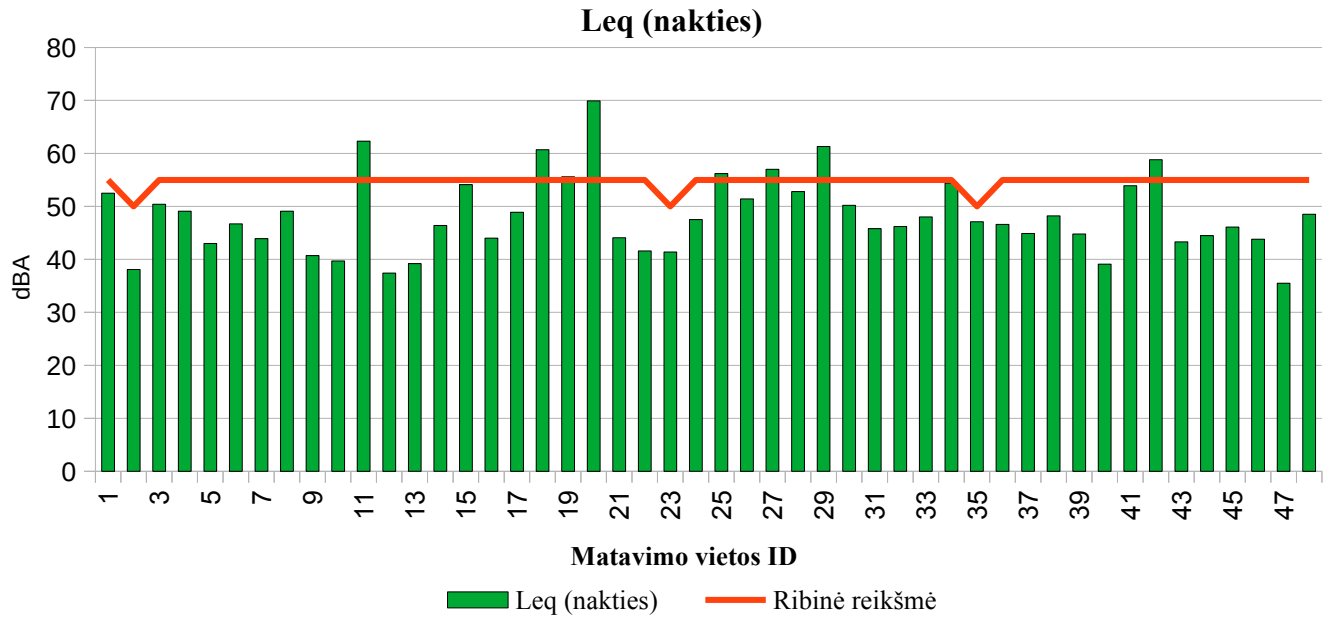

23 pav. *Ekvivalentinio triukšmo pasiskirstymas matavimo vietose rudenį nakties metu*

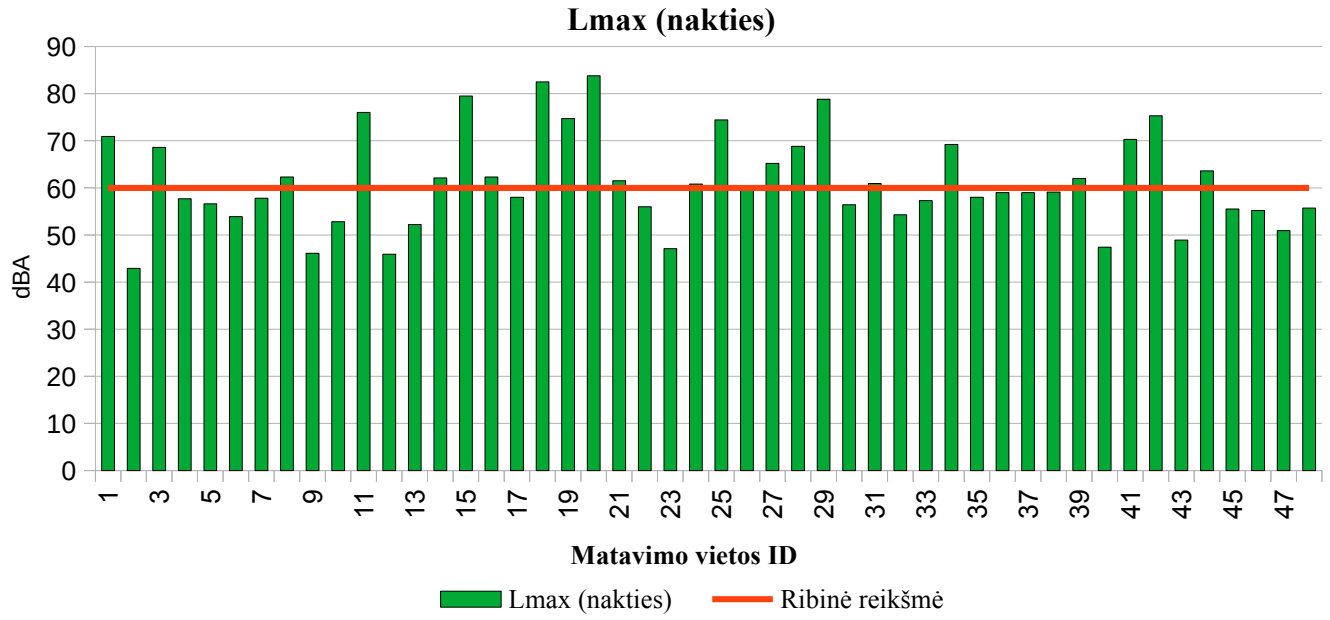

24 pav. *Maksimalaus triukšmo pasiskirstymas matavimo vietose rudenį nakties metu*

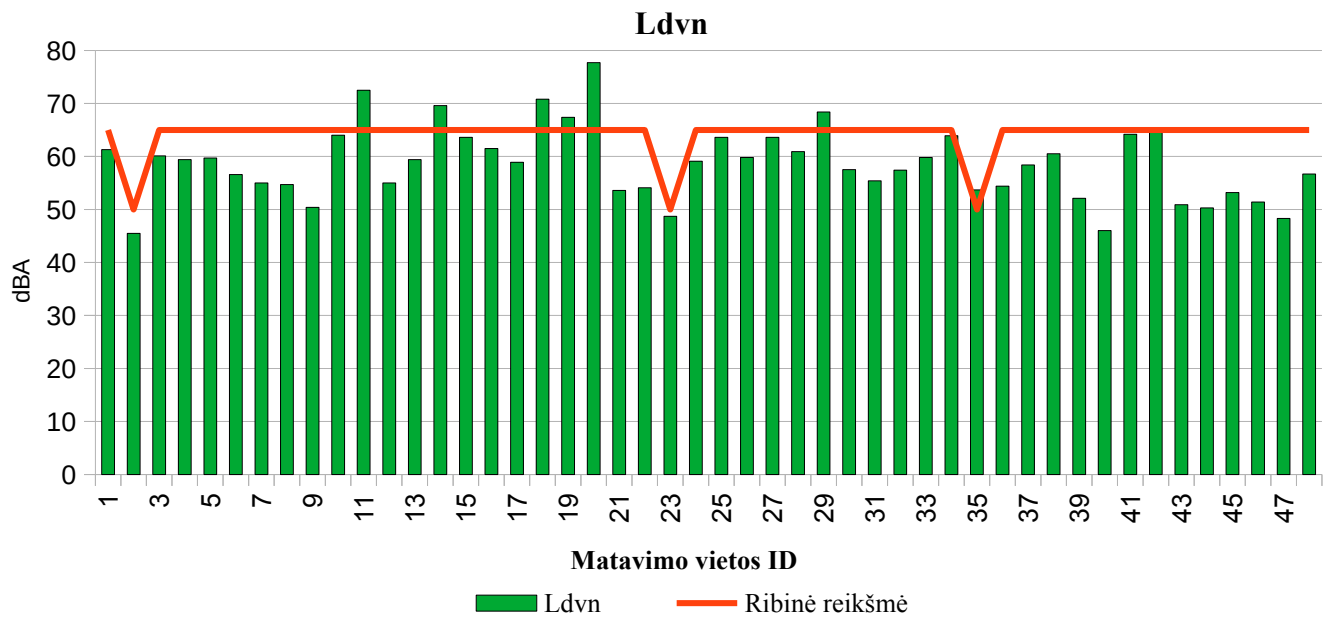

25 pav. *Dienos, vakaro ir nakties triukšmo rodiklio pasiskirstymas matavimo vietose rudenį*

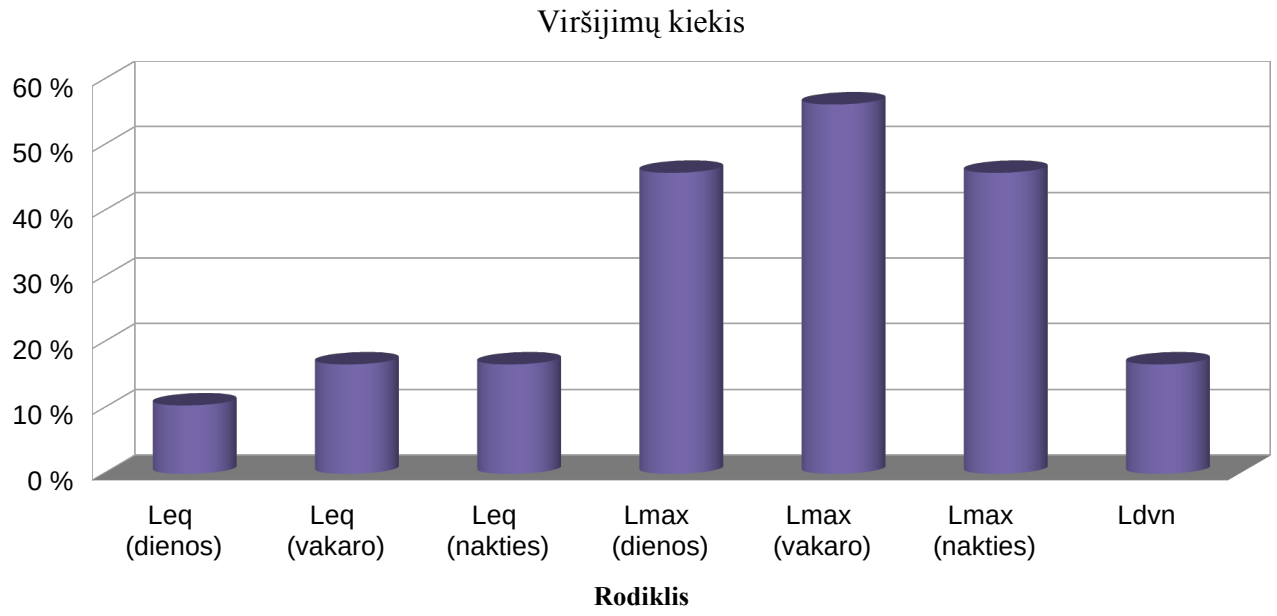

26 pav. *Triukšmo rodiklių neatitikimas ribiniams dydžiams % nuo visų matavimo vietų rudenį*

Triukšmo lygio rezultatai dienos metu rudenį.

Ekvivalentinis triukšmo lygis dienos metu kito nuo 40,5 iki 74,3 dBA.

Mažiausias ekvivalentinis triukšmo lygis užfiksuotas tyrimo vietoje 2 Klaipėdos miško dalies nuo Vasaros estrados iki Labrenciškių gyvenamojo rajono su pėsčiųjų-dviračių taku tylioje viešoje zonoje.

Dienos metu leistino 65 dBA ekvivalentinio triukšmo lygio viršijimas užfiksuotas penkiose tyrimo vietose kas sudaro 10% nuo visų matavimo vietų. Užfiksuoti triukšmo lygiai kurie viršijo ribinę vertę siekė 68,4 – 74,3 dBA, t. y. leistiną vertę viršijo 3,4 – 9,3 dBA. Didžiausias ekvivalentinis 74,3 dBA

triukšmo lygis užfiksuotas tyrimo vietoje 20 prie gyvenamojo namo Pilies g. 3, ties Vakarų Baltijos laivų statykla.

Maksimalus triukšmo lygis dienos metu kito nuo 50,8 iki 85,5 dBA.

Mažiausias maksimalus triukšmo lygis užfiksuotas tyrimo vietoje 2 Klaipėdos miško dalies nuo Vasaros estrados iki Labrenciškių gyvenamojo rajono su pėsčiųjų-dviračių taku tylioje viešoje zonoje.

Dienos metu leistino 70 dBA maksimalaus triukšmo lygio viršijimas užfiksuotas dvidešimt dvejose tyrimo vietose kas sudaro 46% nuo visų matavimo vietų. Užfiksuoti triukšmo lygiai kurie viršijo ribinę vertę siekė 70,4 – 85,5 dBA, t. y. leistiną vertę viršijo 0,4 – 15,5 dBA. Didžiausias maksimalus 85,5 dBA triukšmo lygis nustatytas tyrimo vietoje 18 prie gyvenamojo namo Tiltų g. 27.

Triukšmo lygio rezultatai vakaro metu rudenį.

Ekvivalentinis triukšmo lygis vakaro metu kito nuo 39,4 iki 74,0 dBA.

Mažiausias ekvivalentinis triukšmo lygis užfiksuotas tyrimo vietoje 44 Kintų g.

Vakaro metu leistino 60 dBA ekvivalentinio triukšmo lygio viršijimas užfiksuotas aštuoniose tyrimo vietose kas sudaro 17% nuo visų matavimo vietų. Užfiksuoti triukšmo lygiai kurie viršijo ribinę vertę siekė 60,8 – 74,0 dBA, t. y. leistiną vertę viršijo 0,8 – 14,0 dBA. Didžiausias ekvivalentinis 74,0 dBA triukšmo lygis nustatytas tyrimo vietoje 20 prie gyvenamojo namo Pilies g. 3, ties Vakarų Baltijos laivų statykla.

Maksimalus triukšmo lygis vakaro metu kito nuo 49,0 iki 92,8 dBA.

Mažiausias maksimalus triukšmo lygis užfiksuotas tyrimo vietoje 40 šiaurinė Rimkų gyvenvietės dalyje prie gyvenamojo namo Tiesioji g. 39, prie geležinkelio.

Vakaro metu leistino 65 dBA maksimalaus triukšmo lygio viršijimas užfiksuotas dvidešimt septyniose tyrimo vietose kas sudaro 56% nuo visų matavimo vietų. Užfiksuoti triukšmo lygiai kurie viršijo ribinę vertę siekė 65,7 – 92,8 dBA, t. y. leistiną vertę viršijo 0,7 – 27,8 dBA. Didžiausias maksimalus 92,8 dBA triukšmo lygis užfiksuotas tyrimo vietoje 20 prie gyvenamojo namo Pilies g. 3, ties Vakarų Baltijos laivų statykla.

Triukšmo lygio rezultatai nakties metu rudenį.

Ekvivalentinis triukšmo lygis nakties metu kito nuo 35,5 iki 69,9 dBA.

Mažiausias ekvivalentinis triukšmo lygis užfiksuotas tyrimo vietoje 47 Melnragėje prie Molo g. 16.

Nakties metu leistino 55 dBA ekvivalentinio triukšmo lygio viršijimas užfiksuotas aštuoniose tyrimo vietose kas sudaro 17% nuo visų matavimo vietų. Užfiksuoti triukšmo lygiai kurie viršijo ribinę vertę siekė 55,6 – 69,9 dBA, t. y. leistiną vertę viršijo 0,6 – 14,9 dBA. Didžiausias ekvivalentinis 69,9 dBA triukšmo lygis užfiksuotas tyrimo vietoje 20 prie gyvenamojo namo Pilies g. 3, ties Vakarų Baltijos laivų statykla.

Maksimalus triukšmo lygis nakties metu kito nuo 42,9 iki 83,8 dBA.

Mažiausias maksimalus triukšmo lygis užfiksuotas tyrimo vietoje 2 Klaipėdos miško dalies nuo Vasaros estrados iki Labrenciškių gyvenamojo rajono su pėsčiųjų-dviračių taku tyliojoje viešojoje zonoje.

Nakties metu leistino 60 dBA maksimalaus triukšmo lygio viršijimas užfiksuotas dvidešimt dviejose tyrimo vietose kas sudaro 46% nuo visų matavimo vietų. Užfiksuoti triukšmo lygiai kurie viršijo ribinę vertę siekė 60,8 – 83,8 dBA, t. y. leistiną vertę viršijo 0,8 – 23,8 dBA. Didžiausias maksimalus 83,8 dBA triukšmo lygis užfiksuotas tyrimo vietoje 20 prie gyvenamojo namo Pilies g. 3, ties Vakarų Baltijos laivų statykla.

Triukšmo lygio rezultatai tyliosiose zonose rudenį.

Ekvivalentinis triukšmo lygis dienos metu kito nuo 40,5 iki 49,6 dBA, vakaro metu kito nuo 41,6 iki 44,9 dBA, nakties metu kito nuo 38,1 iki 47,1 dBA. Matavimo metu nebuvo užfiksuotas ekvivalentinio triukšmo lygio viršijimas.

Maksimalus triukšmo lygis dienos metu kito nuo 50,8 iki 61,8 dBA, vakaro metu kito nuo 56,2 iki 62,3 dBA, nakties metu kito nuo 42,9 iki 58,0 dBA. Matavimo metu nebuvo užfiksuotas maksimalaus triukšmo lygio viršijimas.

Dienos, vakaro ir nakties triukšmo rodiklio (L_{dvn}) vertės tyrimo rezultatai rudenį

Dienos, vakaro ir nakties triukšmo rodiklio vertės tyrimo vietose kito nuo 45,5 iki 77,7 dBA.

Mažiausia dienos, vakaro ir nakties triukšmo rodiklio vertė apskaičiuota tyrimo vietoje 2 Klaipėdos miško dalies nuo Vasaros estrados iki Labrenciškių gyvenamojo rajono su pėsčiųjų-dviračių taku tyliojoje viešojoje zonoje.

Leistino 65 dBA dienos, vakaro ir nakties triukšmo rodiklio lygio viršijimas paskaičiuotas aštuoniose tyrimo vietose. Paskaičiuotos rodiklio reikšmės kurios viršijo ribinę vertę siekė 65,1 – 77,7 dBA, t. y. leistiną vertę viršijo 0,1 – 12,7 dBA. Didžiausia 77,7 dBA rodiklio reikšmė paskaičiuota tyrimo vietoje 20 prie gyvenamojo namo Pilies g. 3, ties Vakarų Baltijos laivų statykla.

Tyliosioms zonoms (2, 23, 35) taikomas nustatytas 50 dBA dienos, vakaro ir nakties triukšmo rodiklio ribinis dydis. Jo viršijimas užfiksuotas 35 tarp Žardininkų ir Vingio gyvenamųjų rajonų esančių pėsčiųjų takų tyliojoje viešojoje zonoje . Apskaičiuotos rodiklio reikšmė kuri viršijo ribinę vertę siekė 53,7, t. y. leistiną vertę viršijo 3,7 dBA.

Dienos, vakaro ir nakties triukšmo rodiklio viršijimas paskaičiuotas aštuoniose tyrimo vietose kas sudaro 17% nuo visų matavimo vietų.

Triukšmo rodiklių neatitikimas ribiniams dydžiams % nuo visų matavimo vietų tyrimo rezultatai rudenį

Ekvivalentinio (L_{eq}) garso slėgio lygio neatitikimai ribiniam dydžiui kito nuo 10% dieną, iki 17% vakare/naktį. Maksimalaus (L_{max}) garso slėgio lygio neatitikimai ribiniam dydžiui kito nuo 46% dieną/naktį, iki 56% naktį. Dienos, vakaro, nakties triukšmo rodiklio (L_{dvn}) neatitikimų ribiniam dydžiui sudarė 17%.

GYVENTOJŲ SKAIČIAUS ĮVERTINIMAS GYVENAMOSIOSE APLINKOSE

Gyventojų, kurie buvo veikiami aplinkos triukšmo lygių, viršijančių nustatytas ribines vertes, skaičius (žr. 16 lent.) nustatytas įvertinus gyvenamojo būsto tipą (daugiabučiai, individualūs namai), bei galimą mažiausią ir didžiausią vidutinį gyventojų skaičių konkrečioje aplinkos triukšmo matavimo vietoje.

16. lentelė. Gyventojų skaičius veikiamų aplinkos triukšmo lygių viršijančių nustatytas ribines vertes į 100 m spindulį aplink matavimo vietas patenkančiuose objektuose,

ID	Tyrimo vieta	Objektai, patenkantys į 100 m spindulį aplink matavimo vietą	Triukšmo veikiamų gyventojų skaičius
1	Liepojos g. prie Klaipėdos universitetinės ligoninės (Liepojos g. 41) Gyvenamoji aplinka. Transporto srautai.	Klaipėdos universitetinė ligoninė Liepojos g. 41	500-1000
2	Klaipėdos miško dalies nuo Vasaros estrados iki Labrenciškių gyvenamojo rajono su pėsčiųjų-dviračių taku tylioji viešoji zona.	-	-

ID	Tyrimo vieta	Objektai, patenkantys į 100 m spindulį aplink matavimo vietą	Triukšmo veikiamų gyventojų skaičius
3	Liepojos g. prie gyvenamojo namo (Liepojos g. 104) Gyvenamoji aplinka. Transporto srautai.	Gyvenamieji namai: Liepojos g. 104, Liepojos g. 104a, Liepojos g. 106, Liepojos g. 108, Liepojos g. 110, Aušrinės g. 22, Dailės g. 5b	< 50
4	Prano Lideikio g. prie Klaipėdos tuberkuliozės ligoninės (Prano Lideikio g. 2). Gydymo įstaigos. Transporto srautai.	Klaipėdos tuberkuliozės ligoninė Prano Lideikio g. 2	50-100
5	Kretingos g. prie gyvenamojo namo (Kretingos g. 65). Gyvenamoji aplinka. Transporto srautai.	Gyvenamieji namai: Kretingos g. 63, Kretingos g. 65, Kretingos g. 81	100-300
6	Šiaurės pr. prie gyvenamojo namo (Šiaurės pr. 17), netoli prekybos centro „Luizė“. Gyvenamoji aplinka. Transporto srautai.	Gyvenamasis namas Šiaurės pr. 17	< 70
7	Švyturio g. prie gyvenamojo namo (Švyturio g. 16), prie uosto Gyvenamoji aplinka. Uosto ūkinė veikla.	Gyvenamieji namai: Švyturio g. 14, Švyturio g. 16, Švyturio g. 18	400-600
8	Prie gyvenamojo namo Geležinkelio g. 38, prie geležinkelio. Gyvenamoji aplinka. Geležinkelio veikla.	Gyvenamieji namai: Geležinkelio g. 34, Geležinkelio g. 36, Geležinkelio g. 38, Parko g. 19, Parko g. 21	< 50
9	Kretingos g. prie gyvenamojo namo Kretingos g. 1, netoli geležinkelio Gyvenamoji aplinka. Geležinkelio veikla.	Gyvenamieji namai: Kretingos g. 1, Kretingos g. 3, Kretingos g. 4	400-600
10	J. Janonio g. prie gyvenamojo namo J. Janonio g. 10 Gyvenamoji aplinka. Transporto srautai.	Gyvenamieji namai: J. Janonio g. 6, J. Janonio g. 8, J. Janonio g. 10, J. Janonio g. 11, J. Janonio g. 12, J. Janonio g. 14, Pievų tako g.7, Pievų tako g.9, Gintaro g. 1	400-600

ID	Tyrimo vieta	Objektai, patenkantys į 100 m spindulį aplink matavimo vietą	Triukšmo veikiamų gyventojų skaičius
11	Herkaus Manto g. prie gyvenamojo namo Herkaus Manto g. 48 Gyvenamoji aplinka. Transporto srautai.	Gyvenamieji namai: Herkaus Manto g. 41, Herkaus Manto g. 43, Herkaus Manto g. 45, Herkaus Manto g. 45b, Herkaus Manto g. 46, Herkaus Manto g. 48, Herkaus Manto g. 50, Herkaus Manto g. 52	400-600
12	S. Nėries g. prie Respublikinės Klaipėdos ligoninės (S. Nėries g. 3) Gyvenamoji aplinka, sveikatos priežiūros įstaigos. Transporto srautai.	Gyvenamieji namai: S. Nėries g. 6, S. Nėries g. 8, S. Nėries g. 10, Vilties g. 5, Vilties g. 7, Vilties g. 9, KU Pedagogikos fakultetas, S. Nėries g. 5, Respublikinės Klaipėdos ligoninė, S. Nėries g. 3	1000-3000
13	K. Donelaičio g. prie Klaipėdos vaikų ligoninės (K. Donelaičio g. 7) Gyvenamoji aplinka, sveikatos priežiūros įstaigos. Transporto srautai.	Klaipėdos vaikų ligoninė K. Donelaičio g. 7, KU Menų fakultetas, K. Donelaičio g. 4	100-300
14	Herkaus Manto g. prie gyvenamojo namo Herkaus Manto g. 5 Gyvenamoji aplinka. Transporto srautai.	Gyvenamieji namai: Herkaus Manto g. 3 – 8	500-1000
15	Jūros g. prie Klaipėdos Simono Dacho progimnazijos (Kuršių a. 3) Gyvenamoji aplinka, švietimo ir mokslo institucijos. Transporto srautai, uosto ūkinė veikla.	S. Dacho progimnazija, Kuršių a. 3 Gyvenamieji namai: Kuršių a. 1a, Kuršių a. 3a, Jūros g. 9, Jūros g. 11, Jūros g. 17	1000-2000
16	Prie gyvenamojo namo Žvejų g. 1, prieš Biržos tiltą Gyvenamoji aplinka. Transporto srautai.	Gyvenamieji namai: Žvejų g. 1, Tiltų g. 1, Tiltų g. 4	300-500
17	Prie Klaipėdos „Saulėtekio“ pagrindinės mokyklos (Mokyklos g. 3) Gyvenamoji aplinka, švietimo ir mokslo institucijos. Transporto srautai.	Klaipėdos „Saulėtekio“ pagrindinė mokykla, Mokyklos g. 3, Gyvenamieji namai: Laukų g. 3 – 7	100-300
18	Prie gyvenamojo namo Tiltų g. 27 Gyvenamoji aplinka. Transporto srautai.	Gyvenamieji namai: Tiltų g. 21, Tiltų g. 23 – 27	500-1000

ID	Tyrimo vieta	Objektai, patenkantys į 100 m spindulį aplink matavimo vietą	Triukšmo veikiamų gyventojų skaičius
19	Bangų g. prie gyvenamojo namo Bangų g. 6 Gyvenamoji aplinka. Transporto srautai.	Gyvenamasis namas Bangų g. 6, Viešbutis „Memel“ Bangų g. 4	50-100
20	Prie gyvenamojo namo Pilies g. 3, ties Vakarų Baltijos laivų statykla Gyvenamoji aplinka. Transporto srautai, uosto ūkinė veikla.	Gyvenamieji namai: Pilies g. 3, Pilies g. 5	300-500
21	Tilžės g. prie Klaipėdos Sendvario progimnazijos (Tilžės g. 39) Gyvenamoji aplinka, švietimo ir mokslo institucijos. Transporto srautai.	Klaipėdos Sendvario progimnazija, Tilžės g. 39	250-300
22	Prie Klaipėdos „Ąžuolyno“ gimnazijos (Paryžiaus Komunos g. 16) Švietimo ir mokslo institucijos. Transporto srautai.	Klaipėdos "Ąžuolyno" gimnazija, Paryžiaus Komunos g. 16 Klaipėdos futbolo mokykla Paryžiaus Komunos g. 16A	800-1000
23	Kauno gyvenamojo rajono pėsčiųjų tako tylioji viešoji zona.	Gyvenamieji namai: Kauno g. 23 Kauno g. 23A Kauno g. 29	1000-1500
24	Taikos pr. prie gyvenamojo namo Taikos pr. 48 Gyvenamoji aplinka. Transporto srautai.	Gyvenamieji namai: Taikos pr. 46, Taikos pr. 48, Taikos pr. 48B, Taikos pr. 48C, Taikos pr. 50, Taikos pr. 52	1000-1500
25	Minijos g. ties Dubysos g. prie gyvenamojo namo Dubysos g. 5 Gyvenamoji aplinka. Transporto srautai, uosto ūkinė veikla.	Gyvenamieji namai: Dubysos g. 5, Dubysos g. 11, Dubysos g. 13, Kombinato g. 15, Kombinato g. 16, Gerdaujos g. 95	30-50
26	Prie gyvenamojo namo Baltijos pr. 9, greta žiedinės sankryžos Gyvenamoji aplinka. Transporto srautai.	Gyvenamieji namai: Baltijos pr. 9, Baltijos pr. 7, Baltijos pr. 1	1000-1500
27	Prie gyvenamojo namo Taikos pr. 71, greta žiedinės sankryžos Gyvenamoji aplinka. Transporto srautai.	Gyvenamieji namai: Taikos pr. 71, Taikos pr. 73, PC Norfos mažmena, Taikos pr. 66a	300-500
28	Baltijos pr. prie gyvenamojo namo (Baltijos pr. 117) Gyvenamoji aplinka. Transporto srautai.	Gyvenamieji namai: Baltijos pr. 117, Nidos g. 1, Nidos g. 36	1500-2000

ID	Tyrimo vieta	Objektai, patenkantys į 100 m spindulį aplink matavimo vietą	Triukšmo veikiamų gyventojų skaičius
29	Minijos g. prie gyvenamojo namo (Minijos g. 127) Gyvenamoji aplinka. Transporto srautai, uosto ūkinė veikla.	Gyvenamieji namai: Minijos g. 120, Minijos g. 129, Strėvos g. 10	500-700
30	Naikupės g. prie „Pamario“ vidurinės mokyklos (Naikupės g. 25) Gyvenamoji aplinka, švietimo ir mokslo institucijos. Transporto srautai.	"Pamario" vidurinė mokykla, Naikupės g. 25, Klaipėdos lopšelis-darželis „PURIENA“ Naikupės g. 27	500-700
31	Nemuno g. prie gyvenamojo namo Nemuno g. 133. Gyvenamoji aplinka. Transporto srautai, uosto ūkinė veikla.	Gyvenamasis namas Nemuno g. 133	30-50
32	Taikos pr. prie Klaipėdos sveikatos priežiūros centro (Taikos pr. 76) Gyvenamoji aplinka, sveikatos priežiūros įstaigos. Transporto srautai.	Klaipėdos sveikatos priežiūros centras Taikos pr. 76	500-1000
33	Prie gyvenamojo namo Taikos pr. 82, greta žiedinės sankryžos Gyvenamoji aplinka. Transporto srautai.	Gyvenamieji namai: Taikos pr. 82, Statybininkų pr. 33	500-700
34	Šilutės pl. prie gyvenamojo namo Šilutės pl. 70. Gyvenamoji aplinka. Transporto srautai.	Gyvenamieji namai: Šilutės pl. 70, Šilutės pl. 72	500-700
35	Tarp Žardininkų ir Vingio gyvenamųjų rajonų esančių pėsčiųjų takų tylioji viešoji zona.	-	-
36	Vingio g. prie gyvenamojo namo I. Simonaitytės g. 19 Gyvenamoji aplinka. Transporto srautai.	Klaipėdos lopšelis-darželis „Rūta“ I. Simonaitytės g. 25, PC Vingio pasažas Vingio g. 6, 8 Gyvenamieji namai: I. Simonaitytės g. 19, I. Simonaitytės g. 21, I. Simonaitytės g. 23, Vingio g. 8, Vingio g. 4	500-1000
37	Senoji Smiltelės g. prie gyvenamojo namo (Senoji Smiltelės g. 1) Gyvenamoji aplinka. Transporto srautai, uosto ūkinė veikla.	Gyvenamieji namai: Senoji Smiltelės g. 1, Senoji Smiltelės g. 3, Nemuno g. 175	30-50
38	Smiltelės g. prie Klaipėdos „Smeltės“ progimnazijos (Reikjaviko g. 17) Gyvenamoji aplinka, švietimo ir mokslo institucijos. Transporto srautai.	Klaipėdos „Smeltės“ progimnazija Reikjaviko g. 17, Gyvenamieji namai: Reikjaviko g. 10, Reikjaviko g. 14, Smiltelės g. 55, Smiltelės g. 61	1000-1500

ID	Tyrimo vieta	Objektai, patenkantys į 100 m spindulį aplink matavimo vietą	Triukšmo veikiamų gyventojų skaičius
39	Vyturio g. prie lopšelio-darželio „Vyturėlis“ (Vyturio g. 17) Gyvenamoji aplinka, švietimo ir mokslo institucijos. Transporto srautai.	Lopšelis-darželis "Vyturėlis", Vyturio g. 17 Gyvenamieji namai: Vyturio g. 2, Vyturio g. 4, Vyturio g. 13, Vyturio g. 19, Vyturio g. 23, Laukininkų g. 5, Laukininkų g. 7	500-1000
40	Šiaurinė Rimkų gyvenvietės dalis prie gyvenamojo namo Tiesioji g. 39, prie geležinkelio. Gyvenamoji aplinka. Geležinkelio veikla.	Gyvenamieji namai: Tiesioji g. 38, Tiesioji g. 39, Tiesioji g. 40, Tiesioji g. 41, Tiesioji g. 41A, Tiesioji g. 42	< 50
41	Jūrininkų pr. ties Vingio g. prie gyvenamojo namo Vingio g. 47 Gyvenamoji aplinka. Transporto srautai.	Gyvenamasis namas Vingio g. 47	500-700
42	Pietinė Rimkų gyvenvietės dalis prie gyvenamojo namo Lanko g. 2 Gyvenamoji aplinka. Transporto srautai, geležinkelio veikla.	Gyvenamieji namai: Lanko g. 2, Lanko g. 4, Lanko g. 6, Rimkų g. 45	20-30
43	Smiltynė (Smiltynės g. 17) Poilsiautojų lankoma vieta. Uosto ūkinė veikla, laivyba.	Kavinė: Smiltynės g. 19	30-50
44	Kintų g. Gyvenamoji aplinka. Uosto ūkinė veikla. Geležinkelio veikla.	Gyvenamieji namai: Kintų g. 1 – 16	50-75
45	Šienpjovių g. 16 Gyvenamoji aplinka. Transporto srautai. Pramoninė veikla	Gyvenamieji namai: Šienpjovių g. 11 – 21, Šienpjovių g. 23, Šienpjovių g. 25, Šienpjovių g. 28, Šienpjovių g. 31, Rasos g. 13, Rasos g. 11	50-75

ID	Tyrimo vieta	Objektai, patenkantys į 100 m spindulį aplink matavimo vietą	Triukšmo veikiamų gyventojų skaičius
46	Gyvenamasis kvartalas ties BEGA, Šermukšnių g. 15 Gyvenamoji aplinka. Uosto ūkinė veikla. Transporto srautai.	Gyvenamieji namai: Šermukšnių g. 7, Šermukšnių g. 8, Šermukšnių g. 9A, Šermukšnių g. 9B, Šermukšnių g. 9C, Šermukšnių g. 14, Šermukšnių g. 17, Šermukšnių g. 17A, Šermukšnių g. 18 – 21, Šermukšnių g. 23 – 25, Jurginų g. 10, Jurginų g. 12, Jurginų g. 14, Jurginų g. 16, Jurginų g. 16A, Jurginų g. 18, Jurginų g. 20, Minijos g. 17, Minijos g. 19A, Verslo centras M19 Minijos g. 19, Administracinis pastatas Šermukšnių g. 10, Rusijos Federacijos Generalinis konsulatas Šermukšnių g. 4	400-600
47	Melnragė, Molo g. Gyvenamoji aplinka. Uosto gilinimo darbai.	Gyvenamieji namai: Molo g. 4, Molo g. 4A, Molo g. 6, Molo g. 8, Molo g. 10, Molo g. 12, Molo g. 14, Molo g. 14A, Molo g. 16, Molo g. 18, Molo g. 18A, Molo g. 19A, Molo g. 20, Molo g. 20A, Molo g. 24, Molo g. 26A	50-75

ID	Tyrimo vieta	Objektai, patenkantys į 100 m spindulį aplink matavimo vietą	Triukšmo veikiamų gyventojų skaičius
48	Gindulių g. 13 Gyvenamoji aplinka. Transporto srautai.	Gyvenamieji namai: Gindulių g. 7 – 18, Gindulių g. 20, Gindulių g. 22, Gindulių g. 24, Gindulių g. 26, Gindulių g. 28, Gindulių g. 30, Gindulių g. 32, Gindulių g. 34	40-60

Viso gyventojų: 17770 – 30135 .

Čia: ID - unikalus tyrimo vietos Nr.

MONITORINGO REZULTATŲ ANALIZĖ

17. lentelė. 2021-2025 metų pavasario sezonų dienos, vakaro ir nakties triukšmo rodiklio L_{dvn} (dBA) palyginimas (2022 m. pavasario duomenų nėra).

ID	Tyrimo vieta	Dienos, vakaro ir nakties triukšmo rodiklis L_{dvn} (dBA)				L_{dvn} skirtumas tarp:			Ribinis dydis
		2021 m.	2023 m.	2024 m.	2025 m.	2023 m. 2021 m.	2024 m. 2023 m.	2025 m. 2024 m.	
1	Liepojos g. prie Klaipėdos universitetinės ligoninės (Liepojos g. 41) Gyvenamoji aplinka. Transporto srautai.	60,0	62,1	60,0	59,4	+2,1	-2,1	-0,6	65
2	Klaipėdos miško dalies nuo Vasaros estrados iki Labrenciškių gyvenamojo rajono su pėsčiųjų-dviračių taku tylioji viešoji zona.	45,2	44,8	43,9	45,5	-0,4	-0,9	+1,6	50*
3	Liepojos g. prie gyvenamojo namo (Liepojos g. 104) Gyvenamoji aplinka. Transporto srautai.	68,7	58,9	60,3	60,7	-9,8	+1,4	+0,4	65
4	Prano Lideikio g. prie Klaipėdos tuberkuliozės ligoninės (Prano Lideikio g. 2). Gydymo įstaigos. Transporto srautai.	57,9	57,8	57,1	58,7	-0,1	-0,7	+1,6	65
5	Kretingos g. prie gyvenamojo namo (Kretingos g. 65) Gyvenamoji aplinka. Transporto srautai.	62,6	58,2	58,1	59,8	-4,4	-0,1	+1,7	65
6	Šiaurės pr. prie gyvenamojo namo (Šiaurės pr. 17), netoli prekybos centro „Luizė“. Gyvenamoji aplinka. Transporto srautai.	58,5	53,8	52,8	55,8	-4,7	-1,0	+3,0	65
7	Švyturio g. prie gyvenamojo namo (Švyturio g. 16), prie uosto Gyvenamoji aplinka. Uosto ūkinė veikla.	56,6	54,8	54,5	54,2	-1,8	-0,3	-0,3	65
8	Prie gyvenamojo namo Geležinkelio g. 38, prie geležinkelio Gyvenamoji aplinka. Geležinkelio veikla.	51,8	50,0	48,4	49,4	-1,8	-1,6	+1,0	65
9	Kretingos g. prie gyvenamojo namo Kretingos g. 1, netoli geležinkelio Gyvenamoji aplinka. Geležinkelio veikla.	56,7	54,3	48,8	56,6	-2,4	-5,5	+7,8	65
10	J. Janonio g. prie gyvenamojo namo J. Janonio g. 10 Gyvenamoji aplinka. Transporto srautai.	59,9	65,3	62,8	68,7	+5,4	-2,5	+5,9	65

ID	Tyrimo vieta	Dienos, vakaro ir nakties triukšmo rodiklis L_{dvn} (dBA)				L_{dvn} skirtumas tarp:			Ribinis dydis
		2021 m.	2023 m.	2024 m.	2025 m.	2023 m. 2021 m.	2024 m. 2023 m.	2025 m. 2024 m.	
11	Herkaus Manto g. prie gyvenamojo namo Herkaus Manto g. 48 Gyvenamoji aplinka. Transporto srautai.	65,4	71,9	70,6	73,2	+6,5	-1,3	+2,6	65
12	S. Nėries g. prie Respublikinės Klaipėdos ligoninės (S. Nėries g. 3) Gyvenamoji aplinka, sveikatos priežiūros įstaigos. Transporto srautai.	63,3	55,6	51,0	59,8	-7,7	-4,6	+8,8	65
13	K. Donelaičio g. prie Klaipėdos vaikų ligoninės (K. Donelaičio g. 7) Gyvenamoji aplinka, sveikatos priežiūros įstaigos. Transporto srautai.	57,6	60,7	62,3	64,3	+3,1	+1,6	+2,0	65
14	Herkaus Manto g. prie gyvenamojo namo Herkaus Manto g. 5 Gyvenamoji aplinka. Transporto srautai.	64,6	72,6	72,3	74,0	+8,0	-0,3	+1,7	65
15	Jūros g. prie Klaipėdos Simono Dacho progimnazijos (Kuršių a. 3) Gyvenamoji aplinka, švietimo ir mokslo institucijos. Transporto srautai, uosto ūkinė veikla.	58,6	65,2	64,5	64,8	+6,6	-0,7	+0,3	65
16	Prie gyvenamojo namo Žvejų g. 1, prieš Biržos tiltą Gyvenamoji aplinka. Transporto srautai.	63,7	70,3	67,8	69,8	+6,6	-2,5	+2,0	65
17	Prie Klaipėdos „Saulėtekio“ pagrindinės mokyklos (Mokyklos g. 3) Gyvenamoji aplinka, švietimo ir mokslo institucijos. Transporto srautai.	59,1	57,3	62,0	59,1	-1,8	+4,7	-2,9	65
18	Prie gyvenamojo namo Tiltų g. 27 Gyvenamoji aplinka. Transporto srautai.	63,8	71,4	73,9	74,5	+7,6	+2,5	+0,6	65
19	Bangų g. prie gyvenamojo namo Bangų g. 6 Gyvenamoji aplinka. Transporto srautai.	57,5	68,2	68,1	65,8	+10,8	-0,1	-2,3	65
20	Prie gyvenamojo namo Pilies g. 3, ties Vakarų Baltijos laivų statykla Gyvenamoji aplinka. Transporto srautai, uosto ūkinė veikla.	58,2	77,8	76,3	78,0	+19,6	-1,5	+1,7	65
21	Tilžės g. prie Klaipėdos Sendvario progimnazijos (Tilžės g. 39) Gyvenamoji aplinka, švietimo ir mokslo institucijos. Transporto srautai.	58,8	54,2	54,0	58,5	-4,6	-0,2	+4,5	65

ID	Tyrimo vieta	Dienos, vakaro ir nakties triukšmo rodiklis L_{dvn} (dBA)				L_{dvn} skirtumas tarp:			Ribinis dydis
		2021 m.	2023 m.	2024 m.	2025 m.	2023 m. 2021 m.	2024 m. 2023 m.	2025 m. 2024 m.	
22	Prie Klaipėdos „Ąžuolyno“ gimnazijos (Paryžiaus Komunos g. 16) Švietimo ir mokslo institucijos. Transporto srautai.	58,8	57,8	53,9	65,3	-1,0	-3,9	+11,4	65
23	Kauno gyvenamojo rajono pėsčiųjų tako tylioji viešoji zona.	49,6	51,7	52,7	55,6	+2,1	+1,0	+2,9	50*
24	Taikos pr. prie gyvenamojo namo Taikos pr. 48 Gyvenamoji aplinka. Transporto srautai.	66,6	63,5	62,7	65,5	-3,1	-0,8	+2,8	65
25	Minijos g. ties Dubysos g. prie gyvenamojo namo Dubysos g. 5 Gyvenamoji aplinka. Transporto srautai, uosto ūkinė veikla.	57,7	62,4	60,3	62,2	+4,7	-2,1	+1,9	65
26	Prie gyvenamojo namo Baltijos pr. 9, greta žiedinės sankryžos Gyvenamoji aplinka. Transporto srautai.	66,2	63,2	60,9	66,6	-3,0	-2,3	+5,7	65
27	Prie gyvenamojo namo Taikos pr. 71, greta žiedinės sankryžos Gyvenamoji aplinka. Transporto srautai.	60,1	59,9	63,9	61,3	-0,2	+4,0	-2,6	65
28	Baltijos pr. prie gyvenamojo namo (Baltijos pr. 117) Gyvenamoji aplinka. Transporto srautai.	61,9	62,7	58,8	61,5	+0,8	-3,9	+2,7	65
29	Minijos g. prie gyvenamojo namo (Minijos g. 127) Gyvenamoji aplinka. Transporto srautai, uosto ūkinė veikla.	59,5	65,1	65,4	67,4	+5,6	+0,3	+2,0	65
30	Naikupės g. prie „Pamario“ vidurinės mokyklos (Naikupės g. 25) Gyvenamoji aplinka, švietimo ir mokslo institucijos. Transporto srautai.	62,6	52,8	55,4	52,9	-9,8	+2,6	-2,5	65
31	Nemuno g. prie gyvenamojo namo Nemuno g. 133 Gyvenamoji aplinka. Transporto srautai, uosto ūkinė veikla.	57,1	56,0	60,5	53,3	-1,1	+4,5	-7,2	65
32	Taikos pr. prie Klaipėdos sveikatos priežiūros centro (Taikos pr. 76) Gyvenamoji aplinka, sveikatos priežiūros įstaigos. Transporto srautai.	59,2	61,2	57,3	59,0	+2,0	-3,9	+1,7	65
33	Prie gyvenamojo namo Taikos pr. 82, greta žiedinės sankryžos Gyvenamoji aplinka. Transporto srautai.	58,4	62,1	65,6	63,4	+3,7	+3,5	-2,2	65

ID	Tyrimo vieta	Dienos, vakaro ir nakties triukšmo rodiklis L_{dvn} (dBA)				L_{dvn} skirtumas tarp:			Ribinis dydis
		2021 m.	2023 m.	2024 m.	2025 m.	2023 m. 2021 m.	2024 m. 2023 m.	2025 m. 2024 m.	
34	Šilutės pl. prie gyvenamojo namo Šilutės pl. 70 Gyvenamoji aplinka. Transporto srautai.	60,6	63,4	64,3	65,5	+2,8	+0,9	+1,2	65
35	Tarp Žardininkų ir Vingio gyvenamųjų rajonų esančių pėsčiųjų takų tylioji viešoji zona.	49,2	49,8	50,6	51,7	+0,6	+0,8	+1,1	50*
36	Vingio g. prie gyvenamojo namo I. Simonaitytės g. 19 Gyvenamoji aplinka. Transporto srautai.	59,5	51,1	51,9	53,8	-8,4	+0,8	+1,9	65
37	Senoji Smiltelės g. prie gyvenamojo namo (Senoji Smiltelės g. 1) Gyvenamoji aplinka. Transporto srautai, uosto ūkinė veikla.	58,4	61,5	57,0	61,1	+3,1	-4,5	+4,1	65
38	Smiltelės g. prie Klaipėdos „Smeltės“ progimnazijos (Reikjaviko g. 17) Gyvenamoji aplinka, švietimo ir mokslo institucijos. Transporto srautai.	60,7	58,3	60,6	61,2	-2,4	+2,3	+0,6	65
39	Vyturio g. prie lopšelio-darželio „Vyturėlis“ (Vyturio g. 17) Gyvenamoji aplinka, švietimo ir mokslo institucijos. Transporto srautai.	53,4	50,0	52,5	53,9	-3,4	+2,5	+1,4	65
40	Šiaurinė Rimkų gyvenvietės dalis prie gyvenamojo namo Tiesioji g. 39, prie geležinkelio. Gyvenamoji aplinka. Geležinkelio veikla.	60,0	45,0	47,0	53,5	-15,0	+2,0	+6,5	65
41	Jūrininkų pr. ties Vingio g. prie gyvenamojo namo Vingio g. 47 Gyvenamoji aplinka. Transporto srautai.	62,6	59,7	58,4	61,6	-2,9	-1,3	+3,2	65
42	Pietinė Rimkų gyvenvietės dalis prie gyvenamojo namo Lanko g. 2 Gyvenamoji aplinka. Transporto srautai, geležinkelio veikla.	57,8	60,9	58,4	61,5	+3,1	-2,5	+3,1	65
43	Smiltynė (Smiltynės g. 17) Poilsiautojų lankoma vieta. Uosto ūkinė veikla, laivyba.	54,1	52,9	53,2	57,4	-1,2	+0,3	+4,2	65
44	Kintų g. Gyvenamoji aplinka. Uosto ūkinė veikla. Geležinkelio veikla.	50,9	50,4	44,8	48,5	-0,5	-5,6	+3,7	65

ID	Tyrimo vieta	Dienos, vakaro ir nakties triukšmo rodiklis L_{dvn} (dBA)				L_{dvn} skirtumas tarp:			Ribinis dydis
		2021 m.	2023 m.	2024 m.	2025 m.	2023 m. 2021 m.	2024 m. 2023 m.	2025 m. 2024 m.	
45	Šienpjovių g. 16 Gyvenamoji aplinka. Transporto srautai. Pramoninė veikla		53,5	51,9	53,1		-1,6	+1,2	65
46	Gyvenamasis kvartalas ties BEGA, Šermukšnių g. 15 Gyvenamoji aplinka. Uosto ūkinė veikla. Transporto srautai.		54,3	50,1	54,9		-4,2	+4,8	65
47	Melnragė, Molo g. 16 Gyvenamoji aplinka. Uosto gilinimo darbai.		47,9	48,9	46,3		+1,0	-2,6	65
48	Gindulių g. 13 Gyvenamoji aplinka. Transporto srautai.			55,4	56,4			+1,0	65

Čia:

ID - unikalus tyrimo vietos Nr.

Raudonas fonas žymi, kad reikšmė jame viršija HN 33:2011 arba tyliosios zonos ribinę vertę.

Šviesiai raudonas fonas žymi, kad reikšmė jame padidėjo.

Šviesiai žalias fonas žymi, kad reikšmė jame sumažėjo.

* - Tyliosioms zonoms taikomas nustatytas 50 dBA ribinis dydis.

18. lentelė. 2022-2025 metų vasaros sezonų dienos, vakaro ir nakties triukšmo rodiklio L_{dvn} (dBA) palyginimas

ID	Tyrimo vieta	Dienos, vakaro ir nakties triukšmo rodiklis L_{dvn} (dBA)				L_{dvn} skirtumas tarp:			Ribinis dydis
		2022 m.	2023 m.	2024 m.	2025 m.	2023 m. 2022 m.	2024 m. 2023 m.	2025 m. 2024 m.	
1	Liepojos g. prie Klaipėdos universitetinės ligoninės (Liepojos g. 41) Gyvenamoji aplinka. Transporto srautai.	54,0	57,3	61,0	61,0	+3,3	+3,7	+0,0	65
2	Klaipėdos miško dalies nuo Vasaros estrados iki Labrenciškių gyvenamojo rajono su pėsčiųjų-dviračių taku tylioji viešoji zona.	43,4	49,8	48,9	46,6	+6,4	-0,9	-2,3	50*
3	Liepojos g. prie gyvenamojo namo (Liepojos g. 104) Gyvenamoji aplinka. Transporto srautai.	59,8	61,4	64,3	61,7	+1,6	+2,9	-2,6	65
4	Prano Lideikio g. prie Klaipėdos tuberkuliozės ligoninės (Prano Lideikio g. 2). Gydymo įstaigos. Transporto srautai.	59,4	62,7	65,4	60,0	+3,3	+2,7	-5,4	65
5	Kretingos g. prie gyvenamojo namo (Kretingos g. 65) Gyvenamoji aplinka. Transporto srautai.	57,1	58,0	60,1	60,2	+0,9	+2,1	+0,1	65
6	Šiaurės pr. prie gyvenamojo namo (Šiaurės pr. 17), netoli prekybos centro „Luizė“. Gyvenamoji aplinka. Transporto srautai.	59,9	56,1	59,9	56,9	-3,8	+3,8	-3,0	65
7	Švyturio g. prie gyvenamojo namo (Švyturio g. 16), prie uosto Gyvenamoji aplinka. Uosto ūkinė veikla.	56,2	59,9	58,0	58,7	+3,7	-1,9	+0,7	65
8	Prie gyvenamojo namo Geležinkelio g. 38, prie geležinkelio Gyvenamoji aplinka. Geležinkelio veikla.	52,3	49,1	51,3	49,7	-3,2	+2,2	-1,6	65
9	Kretingos g. prie gyvenamojo namo Kretingos g. 1, netoli geležinkelio Gyvenamoji aplinka. Geležinkelio veikla.	55,4	52,2	54,5	53,4	-3,2	+2,3	-1,1	65
10	J. Janonio g. prie gyvenamojo namo J. Janonio g. 10 Gyvenamoji aplinka. Transporto srautai.	64,6	64,9	63,4	65,7	+0,3	-1,5	+2,3	65
11	Herkaus Manto g. prie gyvenamojo namo Herkaus Manto g. 48 Gyvenamoji aplinka. Transporto srautai.	73,5	72,2	75,9	72,5	-1,3	+3,7	-3,4	65

ID	Tyrimo vieta	Dienos, vakaro ir nakties triukšmo rodiklis L_{dvn} (dBA)				L_{dvn} skirtumas tarp:			Ribinis dydis
		2022 m.	2023 m.	2024 m.	2025 m.	2023 m. 2022 m.	2024 m. 2023 m.	2025 m. 2024 m.	
12	S. Nėries g. prie Respublikinės Klaipėdos ligoninės (S. Nėries g. 3) Gyvenamoji aplinka, sveikatos priežiūros įstaigos. Transporto srautai.	53,0	55,0	53,4	56,2	+2,0	-1,6	+2,8	65
13	K. Donelaičio g. prie Klaipėdos vaikų ligoninės (K. Donelaičio g. 7) Gyvenamoji aplinka, sveikatos priežiūros įstaigos. Transporto srautai.	60,3	61,9	58,6	58,0	+1,6	-3,3	-0,6	65
14	Herkaus Manto g. prie gyvenamojo namo Herkaus Manto g. 5 Gyvenamoji aplinka. Transporto srautai.	72,9	71,4	73,7	74,4	-1,5	+2,3	+0,7	65
15	Jūros g. prie Klaipėdos Simono Dacho progimnazijos (Kuršių a. 3) Gyvenamoji aplinka, švietimo ir mokslo institucijos. Transporto srautai, uosto ūkinė veikla.	63,2	63,9	64,2	65,2	+0,7	+0,3	+1,0	65
16	Prie gyvenamojo namo Žvejų g. 1, prieš Biržos tiltą Gyvenamoji aplinka. Transporto srautai.	70,4	72,1	71,5	68,7	+1,7	-0,6	-2,8	65
17	Prie Klaipėdos „Saulėtekio“ pagrindinės mokyklos (Mokyklos g. 3) Gyvenamoji aplinka, švietimo ir mokslo institucijos. Transporto srautai.	60,7	60,4	62,4	59,8	-0,3	+2,0	-2,6	65
18	Prie gyvenamojo namo Tiltų g. 27 Gyvenamoji aplinka. Transporto srautai.	71,1	72,2	72,8	73,4	+1,1	+0,6	+0,6	65
19	Bangų g. prie gyvenamojo namo Bangų g. 6 Gyvenamoji aplinka. Transporto srautai.	65,9	66,1	67,0	70,2	+0,2	+0,9	+3,2	65
20	Prie gyvenamojo namo Pilies g. 3, ties Vakarų Baltijos laivų statykla Gyvenamoji aplinka. Transporto srautai, uosto ūkinė veikla.	76,5	75,4	77,5	80,8	-1,1	+2,1	+3,3	65
21	Tilžės g. prie Klaipėdos Sendvario progimnazijos (Tilžės g. 39) Gyvenamoji aplinka, švietimo ir mokslo institucijos. Transporto srautai.	53,8	53,2	55,3	52,2	-0,6	+2,1	-3,1	65
22	Prie Klaipėdos „Ąžuolyno“ gimnazijos (Paryžiaus Komunos g. 16) Švietimo ir mokslo institucijos. Transporto srautai.	56,2	56,2	51,6	49,7	+0,0	-4,6	-1,9	65

ID	Tyrimo vieta	Dienos, vakaro ir nakties triukšmo rodiklis L_{dvn} (dBA)				L_{dvn} skirtumas tarp:			Ribinis dydis
		2022 m.	2023 m.	2024 m.	2025 m.	2023 m. 2022 m.	2024 m. 2023 m.	2025 m. 2024 m.	
23	Kauno gyvenamojo rajono pėsčiųjų tako tylioji viešoji zona.	50,1	53,4	50,1	47,5	+3,3	-3,3	-2,6	50*
24	Taikos pr. prie gyvenamojo namo Taikos pr. 48 Gyvenamoji aplinka. Transporto srautai.	63,3	62,9	61,3	60,7	-0,4	-1,6	-0,6	65
25	Minijos g. ties Dubysos g. prie gyvenamojo namo Dubysos g. 5 Gyvenamoji aplinka. Transporto srautai, uosto ūkinė veikla.	58,9	65,0	63,2	64,0	+6,1	-1,8	+0,8	65
26	Prie gyvenamojo namo Baltijos pr. 9, greta žiedinės sankryžos Gyvenamoji aplinka. Transporto srautai.	60,6	59,3	63,2	64,9	-1,3	+3,9	+1,7	65
27	Prie gyvenamojo namo Taikos pr. 71, greta žiedinės sankryžos Gyvenamoji aplinka. Transporto srautai.	64,9	62,4	61,1	62,9	-2,5	-1,3	+1,8	65
28	Baltijos pr. prie gyvenamojo namo (Baltijos pr. 117) Gyvenamoji aplinka. Transporto srautai.	61,8	59,3	58,5	61,0	-2,5	-0,8	+2,5	65
29	Minijos g. prie gyvenamojo namo (Minijos g. 127) Gyvenamoji aplinka. Transporto srautai, uosto ūkinė veikla.	71,4	66,2	68,6	66,1	-5,2	+2,4	-2,5	65
30	Naikupės g. prie „Pamario“ vidurinės mokyklos (Naikupės g. 25) Gyvenamoji aplinka, švietimo ir mokslo institucijos. Transporto srautai.	56,3	56,0	53,6	54,0	-0,3	-2,4	+0,4	65
31	Nemuno g. prie gyvenamojo namo Nemuno g. 133 Gyvenamoji aplinka. Transporto srautai, uosto ūkinė veikla.	54,2	55,6	70,0	53,9	+1,4	+14,4	-16,1	65
32	Taikos pr. prie Klaipėdos sveikatos priežiūros centro (Taikos pr. 76) Gyvenamoji aplinka, sveikatos priežiūros įstaigos. Transporto srautai.	56,9	55,7	58,7	60,2	-1,2	+3,0	+1,5	65
33	Prie gyvenamojo namo Taikos pr. 82, greta žiedinės sankryžos Gyvenamoji aplinka. Transporto srautai.	64,4	62,0	62,8	62,3	-2,4	+0,8	-0,5	65
34	Šilutės pl. prie gyvenamojo namo Šilutės pl. 70 Gyvenamoji aplinka. Transporto srautai.	63,0	63,7	63,7	66,4	+0,7	+0,0	+2,7	65

ID	Tyrimo vieta	Dienos, vakaro ir nakties triukšmo rodiklis L_{dvn} (dBA)				L_{dvn} skirtumas tarp:			Ribinis dydis
		2022 m.	2023 m.	2024 m.	2025 m.	2023 m. 2022 m.	2024 m. 2023 m.	2025 m. 2024 m.	
35	Tarp Žardininkų ir Vingio gyvenamųjų rajonų esančių pėsčiųjų takų tylioji viešoji zona.	51,4	51,7	47,4	50,8	+0,3	-4,3	+3,4	50*
36	Vingio g. prie gyvenamojo namo I. Simonaitytės g. 19 Gyvenamoji aplinka. Transporto srautai.	52,0	52,3	58,3	56,9	+0,3	+6,0	-1,4	65
37	Senoji Smiltelės g. prie gyvenamojo namo (Senoji Smiltelės g. 1) Gyvenamoji aplinka. Transporto srautai, uosto ūkinė veikla.	55,0	57,4	53,6	57,0	+2,4	-3,8	+3,4	65
38	Smiltelės g. prie Klaipėdos „Smeltės“ progimnazijos (Reikjaviko g. 17) Gyvenamoji aplinka, švietimo ir mokslo institucijos. Transporto srautai.	62,4	60,5	62,7	59,1	-1,9	+2,2	-3,6	65
39	Vyturio g. prie lopšelio-darželio „Vyturėlis“ (Vyturio g. 17) Gyvenamoji aplinka, švietimo ir mokslo institucijos. Transporto srautai.	52,3	57,4	55,3	57,2	+5,1	-2,1	+1,9	65
40	Šiaurinė Rimkų gyvenvietės dalis prie gyvenamojo namo Tiesioji g. 39, prie geležinkelio. Gyvenamoji aplinka. Geležinkelio veikla.	56,5	58,0	46,2	53,3	+1,5	-11,8	+7,1	65
41	Jūrininkų pr. ties Vingio g. prie gyvenamojo namo Vingio g. 47 Gyvenamoji aplinka. Transporto srautai.	58,9	56,6	57,9	59,2	-2,3	+1,3	+1,3	65
42	Pietinė Rimkų gyvenvietės dalis prie gyvenamojo namo Lanko g. 2 Gyvenamoji aplinka. Transporto srautai, geležinkelio veikla.	59,8	60,9	57,6	63,7	+1,1	-3,3	+6,1	65
43	Smiltynė (Smiltynės g. 17) Poilsiautojų lankoma vieta. Uosto ūkinė veikla, laivyba.	54,6	60,2	55,2	56,0	+5,6	-5,0	+0,8	65
44	Kintų g. Gyvenamoji aplinka. Uosto ūkinė veikla. Geležinkelio veikla.	47,8	45,3	52,7	48,1	-2,5	+7,4	-4,6	65
45	Šienpjovių g. 16 Gyvenamoji aplinka. Transporto srautai. Pramoninė veikla	56,0	54,5	51,8	52,2	-1,5	-2,7	+0,4	65

ID	Tyrimo vieta	Dienos, vakaro ir nakties triukšmo rodiklis L_{dvn} (dBA)				L_{dvn} skirtumas tarp:			Ribinis dydis
		2022 m.	2023 m.	2024 m.	2025 m.	2023 m. 2022 m.	2024 m. 2023 m.	2025 m. 2024 m.	
46	Gyvenamasis kvartalas ties BEGA, Šermukšnių g. 15 Gyvenamoji aplinka. Uosto ūkinė veikla. Transporto srautai.	48,4	54,2	50,3	50,7	+5,8	-3,9	+0,4	65
47	Melnragė, Molo g. 16 Gyvenamoji aplinka. Uosto gilinimo darbai.	49,8	51,5	54,8	45,8	+1,7	+3,3	-9,0	65
48	Gindulių g. 13 Gyvenamoji aplinka. Transporto srautai.			58,0	51,7			-6,3	65

Čia:

ID - unikalus tyrimo vietos Nr.

Raudonas fonas žymi, kad reikšmė jame viršija HN 33:2011 arba tyliosios zonos ribinę vertę.

Šviesiai raudonas fonas žymi, kad reikšmė jame padidėjo.

Šviesiai žalias fonas žymi, kad reikšmė jame sumažėjo.

* - Tyliosioms zonoms taikomas nustatytas 50 dBA ribinis dydis.

19. lentelė. 2022-2025 metų rudens sezonų dienos, vakaro ir nakties triukšmo rodiklio L_{dvn} (dBA) palyginimas

ID	Tyrimo vieta	Dienos, vakaro ir nakties triukšmo rodiklis L_{dvn} (dBA)				L_{dvn} skirtumas tarp:			Ribinis dydis
		2022 m.	2023 m.	2024 m.	2025 m.	2023 m. 2022 m.	2024 m. 2023 m.	2025 m. 2024 m.	
1	Liepojos g. prie Klaipėdos universitetinės ligoninės (Liepojos g. 41) Gyvenamoji aplinka. Transporto srautai.	58,2	62,4	58,4	61,3	+4,2	-4,0	+2,9	65
2	Klaipėdos miško dalies nuo Vasaros estrados iki Labrenciškių gyvenamojo rajono su pėsčiųjų-dviračių taku tylioji viešoji zona.	46,9	51,1	45,1	45,5	+4,2	-6,0	+0,4	50*
3	Liepojos g. prie gyvenamojo namo (Liepojos g. 104) Gyvenamoji aplinka. Transporto srautai.	59,0	64,3	62,5	60,1	+5,3	-1,8	-2,4	65
4	Prano Lideikio g. prie Klaipėdos tuberkuliozės ligoninės (Prano Lideikio g. 2). Gydymo įstaigos. Transporto srautai.	58,8	59,7	57,7	59,4	+0,9	-2,0	+1,7	65
5	Kretingos g. prie gyvenamojo namo (Kretingos g. 65) Gyvenamoji aplinka. Transporto srautai.	58,3	59,3	58,6	59,7	+1,0	-0,7	+1,1	65
6	Šiaurės pr. prie gyvenamojo namo (Šiaurės pr. 17), netoli prekybos centro „Luizė“. Gyvenamoji aplinka. Transporto srautai.	56,7	57,4	55,8	56,6	+0,7	-1,6	+0,8	65
7	Švyturio g. prie gyvenamojo namo (Švyturio g. 16), prie uosto Gyvenamoji aplinka. Uosto ūkinė veikla.	55,8	56,3	59,9	55,0	+0,5	+3,6	-4,9	65
8	Prie gyvenamojo namo Geležinkelio g. 38, prie geležinkelio Gyvenamoji aplinka. Geležinkelio veikla.	48,7	52,6	49,1	54,7	+3,9	-3,5	+5,6	65
9	Kretingos g. prie gyvenamojo namo Kretingos g. 1, netoli geležinkelio Gyvenamoji aplinka. Geležinkelio veikla.	57,5	57,1	55,5	50,4	-0,4	-1,6	-5,1	65
10	J. Janonio g. prie gyvenamojo namo J. Janonio g. 10 Gyvenamoji aplinka. Transporto srautai.	64,8	68,3	70,3	64,0	+3,5	+2,0	-6,3	65
11	Herkaus Manto g. prie gyvenamojo namo Herkaus Manto g. 48 Gyvenamoji aplinka. Transporto srautai.	70,8	73,6	71,2	72,5	+2,8	-2,4	+1,3	65

ID	Tyrimo vieta	Dienos, vakaro ir nakties triukšmo rodiklis L_{dvn} (dBA)				L_{dvn} skirtumas tarp:			Ribinis dydis
		2022 m.	2023 m.	2024 m.	2025 m.	2023 m. 2022 m.	2024 m. 2023 m.	2025 m. 2024 m.	
12	S. Nėries g. prie Respublikinės Klaipėdos ligoninės (S. Nėries g. 3) Gyvenamoji aplinka, sveikatos priežiūros įstaigos. Transporto srautai.	56,7	62,3	61,4	55,0	+5,6	-0,9	-6,4	65
13	K. Donelaičio g. prie Klaipėdos vaikų ligoninės (K. Donelaičio g. 7) Gyvenamoji aplinka, sveikatos priežiūros įstaigos. Transporto srautai.	60,9	66,1	59,9	59,4	+5,2	-6,2	-0,5	65
14	Herkaus Manto g. prie gyvenamojo namo Herkaus Manto g. 5 Gyvenamoji aplinka. Transporto srautai.	71,6	74,1	74,3	69,6	+2,5	+0,2	-4,7	65
15	Jūros g. prie Klaipėdos Simono Dacho progimnazijos (Kuršių a. 3) Gyvenamoji aplinka, švietimo ir mokslo institucijos. Transporto srautai, uosto ūkinė veikla.	63,9	65,6	65,5	63,6	+1,7	-0,1	-1,9	65
16	Prie gyvenamojo namo Žvejų g. 1, prieš Biržos tiltą Gyvenamoji aplinka. Transporto srautai.	71,3	70,8	70,3	61,5	-0,5	-0,5	-8,8	65
17	Prie Klaipėdos „Saulėtekio“ pagrindinės mokyklos (Mokyklos g. 3) Gyvenamoji aplinka, švietimo ir mokslo institucijos. Transporto srautai.	60,5	59,9	62,9	58,9	-0,6	+3,0	-4,0	65
18	Prie gyvenamojo namo Tiltų g. 27 Gyvenamoji aplinka. Transporto srautai.	71,4	73,9	74,0	70,8	+2,5	+0,1	-3,2	65
19	Bangų g. prie gyvenamojo namo Bangų g. 6 Gyvenamoji aplinka. Transporto srautai.	68,7	69,1	67,4	67,4	+0,4	-1,7	+0,0	65
20	Prie gyvenamojo namo Pilies g. 3, ties Vakarų Baltijos laivų statykla Gyvenamoji aplinka. Transporto srautai, uosto ūkinė veikla.	75,5	76,5	76,8	77,7	+1,0	+0,3	+0,9	65
21	Tilžės g. prie Klaipėdos Sendvario progimnazijos (Tilžės g. 39) Gyvenamoji aplinka, švietimo ir mokslo institucijos. Transporto srautai.	54,2	58,2	58,7	53,6	+4,0	+0,5	-5,1	65
22	Prie Klaipėdos „Ąžuolyno“ gimnazijos (Paryžiaus Komunos g. 16) Švietimo ir mokslo institucijos. Transporto srautai.	57,5	58,5	63,6	54,1	+1,0	+5,1	-9,5	65

ID	Tyrimo vieta	Dienos, vakaro ir nakties triukšmo rodiklis L_{dvn} (dBA)				L_{dvn} skirtumas tarp:			Ribinis dydis
		2022 m.	2023 m.	2024 m.	2025 m.	2023 m. 2022 m.	2024 m. 2023 m.	2025 m. 2024 m.	
23	Kauno gyvenamojo rajono pėsčiųjų tako tylioji viešoji zona.	51,6	55,3	54,8	48,7	+3,7	-0,5	-6,1	50*
24	Taikos pr. prie gyvenamojo namo Taikos pr. 48 Gyvenamoji aplinka. Transporto srautai.	61,6	65,3	62,6	59,1	+3,7	-2,7	-3,5	65
25	Minijos g. ties Dubysos g. prie gyvenamojo namo Dubysos g. 5 Gyvenamoji aplinka. Transporto srautai, uosto ūkinė veikla.	62,1	64,2	61,3	63,6	+2,1	-2,9	+2,3	65
26	Prie gyvenamojo namo Baltijos pr. 9, greta žiedinės sankryžos Gyvenamoji aplinka. Transporto srautai.	64,6	59,2	62,1	59,8	-5,4	+2,9	-2,3	65
27	Prie gyvenamojo namo Taikos pr. 71, greta žiedinės sankryžos Gyvenamoji aplinka. Transporto srautai.	62,6	63,7	63,9	63,6	+1,1	+0,2	-0,3	65
28	Baltijos pr. prie gyvenamojo namo (Baltijos pr. 117) Gyvenamoji aplinka. Transporto srautai.	58,1	62,3	62,0	60,9	+4,2	-0,3	-1,1	65
29	Minijos g. prie gyvenamojo namo (Minijos g. 127) Gyvenamoji aplinka. Transporto srautai, uosto ūkinė veikla.	67,4	67,7	67,8	68,4	+0,3	+0,1	+0,6	65
30	Naikupės g. prie „Pamario“ vidurinės mokyklos (Naikupės g. 25) Gyvenamoji aplinka, švietimo ir mokslo institucijos. Transporto srautai.	53,2	59,6	54,9	57,5	+6,4	-4,7	+2,6	65
31	Nemuno g. prie gyvenamojo namo Nemuno g. 133 Gyvenamoji aplinka. Transporto srautai, uosto ūkinė veikla.	57,1	59,4	56,9	55,4	+2,3	-2,5	-1,5	65
32	Taikos pr. prie Klaipėdos sveikatos priežiūros centro (Taikos pr. 76) Gyvenamoji aplinka, sveikatos priežiūros įstaigos. Transporto srautai.	59,4	60,9	59,5	57,4	+1,5	-1,4	-2,1	65
33	Prie gyvenamojo namo Taikos pr. 82, greta žiedinės sankryžos Gyvenamoji aplinka. Transporto srautai.	61,9	63,3	64,8	59,8	+1,4	+1,5	-5,0	65
34	Šilutės pl. prie gyvenamojo namo Šilutės pl. 70 Gyvenamoji aplinka. Transporto srautai.	61,8	63,9	63,8	63,9	+2,1	-0,1	+0,1	65

ID	Tyrimo vieta	Dienos, vakaro ir nakties triukšmo rodiklis L_{dvn} (dBA)				L_{dvn} skirtumas tarp:			Ribinis dydis
		2022 m.	2023 m.	2024 m.	2025 m.	2023 m. 2022 m.	2024 m. 2023 m.	2025 m. 2024 m.	
35	Tarp Žardininkų ir Vingio gyvenamųjų rajonų esančių pėsčiųjų takų tylioji viešoji zona.	52,0	55,2	48,9	53,7	+3,2	-6,3	+4,8	50*
36	Vingio g. prie gyvenamojo namo I. Simonaitytės g. 19 Gyvenamoji aplinka. Transporto srautai.	53,4	57,4	52,5	54,4	+4,0	-4,9	+1,9	65
37	Senoji Smiltelės g. prie gyvenamojo namo (Senoji Smiltelės g. 1) Gyvenamoji aplinka. Transporto srautai, uosto ūkinė veikla.	60,3	66,0	56,8	58,4	+5,7	-9,2	+1,6	65
38	Smiltelės g. prie Klaipėdos „Smeltės“ progimnazijos (Reikjaviko g. 17) Gyvenamoji aplinka, švietimo ir mokslo institucijos. Transporto srautai.	58,7	60,1	61,5	60,5	+1,4	+1,4	-1,0	65
39	Vyturio g. prie lopšelio-darželio „Vyturėlis“ (Vyturio g. 17) Gyvenamoji aplinka, švietimo ir mokslo institucijos. Transporto srautai.	53,3	56,6	52,4	52,1	+3,3	-4,2	-0,3	65
40	Šiaurinė Rimkų gyvenvietės dalis prie gyvenamojo namo Tiesioji g. 39, prie geležinkelio. Gyvenamoji aplinka. Geležinkelio veikla.	54,2	52,8	46,1	46,0	-1,4	-6,7	-0,1	65
41	Jūrininkų pr. ties Vingio g. prie gyvenamojo namo Vingio g. 47 Gyvenamoji aplinka. Transporto srautai.	62,4	61,2	61,4	64,2	-1,2	+0,2	+2,8	65
42	Pietinė Rimkų gyvenvietės dalis prie gyvenamojo namo Lanko g. 2 Gyvenamoji aplinka. Transporto srautai, geležinkelio veikla.	61,3	68,0	60,5	65,1	+6,7	-7,5	+4,6	65
43	Smiltynė (Smiltynės g. 17) Poilsiautojų lankoma vieta. Uosto ūkinė veikla, laivyba.	52,4	56,0	56,3	50,9	+3,6	+0,3	-5,4	65
44	Kintų g. Gyvenamoji aplinka. Uosto ūkinė veikla. Geležinkelio veikla.	50,4	53,7	48,9	50,3	+3,3	-4,8	+1,4	65
45	Šienpjovių g. 16 Gyvenamoji aplinka. Transporto srautai. Pramoninė veikla	54,7	56,6	50,1	53,2	+1,9	-6,5	+3,1	65

ID	Tyrimo vieta	Dienos, vakaro ir nakties triukšmo rodiklis L_{dvn} (dBA)				L_{dvn} skirtumas tarp:			Ribinis dydis
		2022 m.	2023 m.	2024 m.	2025 m.	2023 m. 2022 m.	2024 m. 2023 m.	2025 m. 2024 m.	
46	Gyvenamasis kvartalas ties BEGA, Šermukšnių g. 15 Gyvenamoji aplinka. Uosto ūkinė veikla. Transporto srautai.	55,3	54,9	54,6	51,4	-0,4	-0,3	-3,2	65
47	Melnragė, Molo g. 16 Gyvenamoji aplinka. Uosto gilinimo darbai.	53,0	54,8	46,9	48,3	+1,8	-7,9	+1,4	65
48	Gindulių g. 13 Gyvenamoji aplinka. Transporto srautai.			53,5	56,7			+3,2	

Čia:

ID - unikalus tyrimo vietos Nr.

Raudonas fonas žymi, kad reikšmė jame viršija HN 33:2011 arba tyliosios zonos ribinę vertę.

Šviesiai raudonas fonas žymi, kad reikšmė jame padidėjo.

Šviesiai žalias fonas žymi, kad reikšmė jame sumažėjo.

* - Tyliosioms zonoms taikomas nustatytas 50 dBA ribinis dydis.

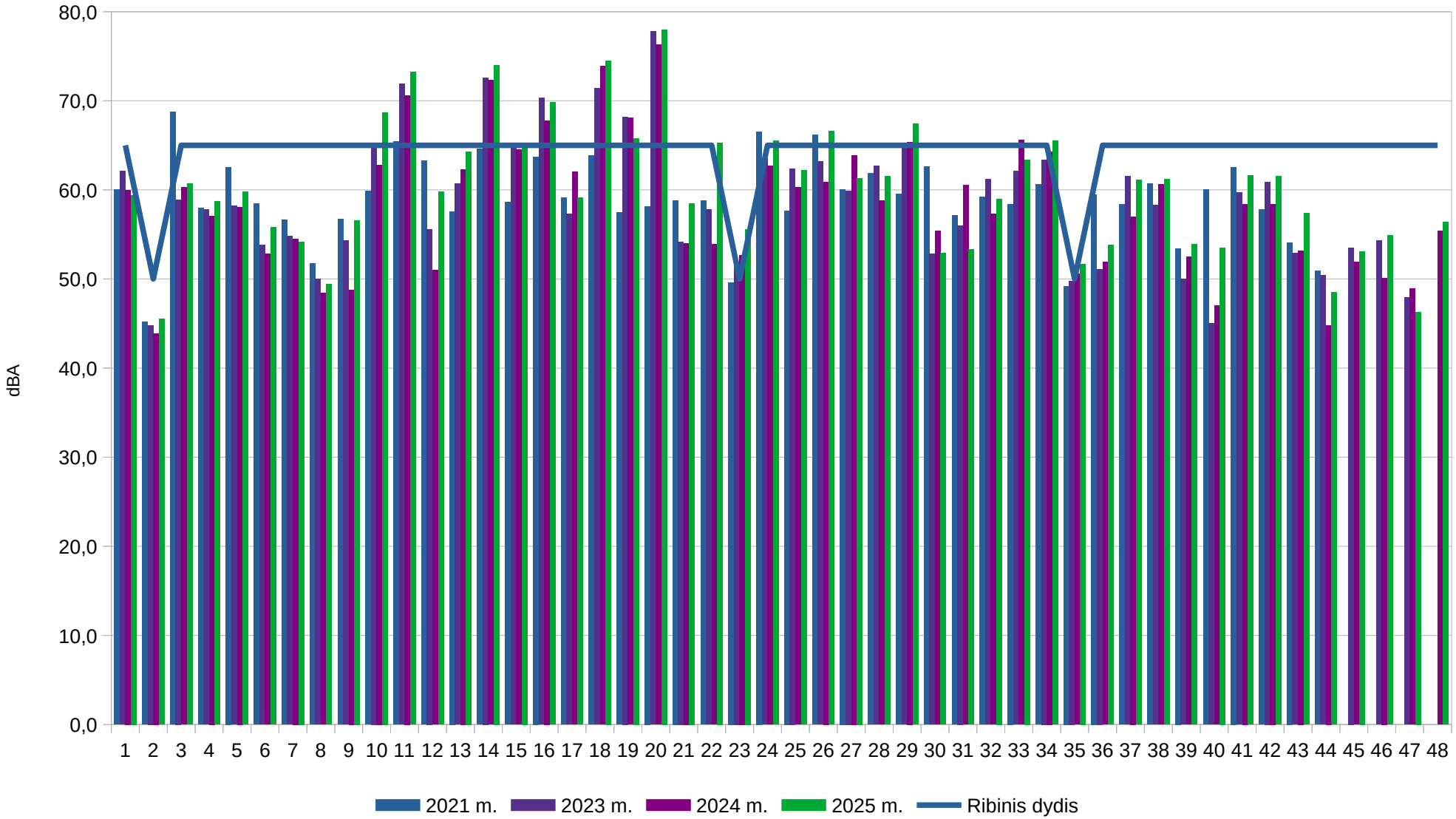

27 pav. *Dienos, vakaro ir nakties triukšmo rodiklio (* L_{dvn} *) pasiskirstymas matavimo vietose 2021 – 2025 m. pavasario laikotarpiu*

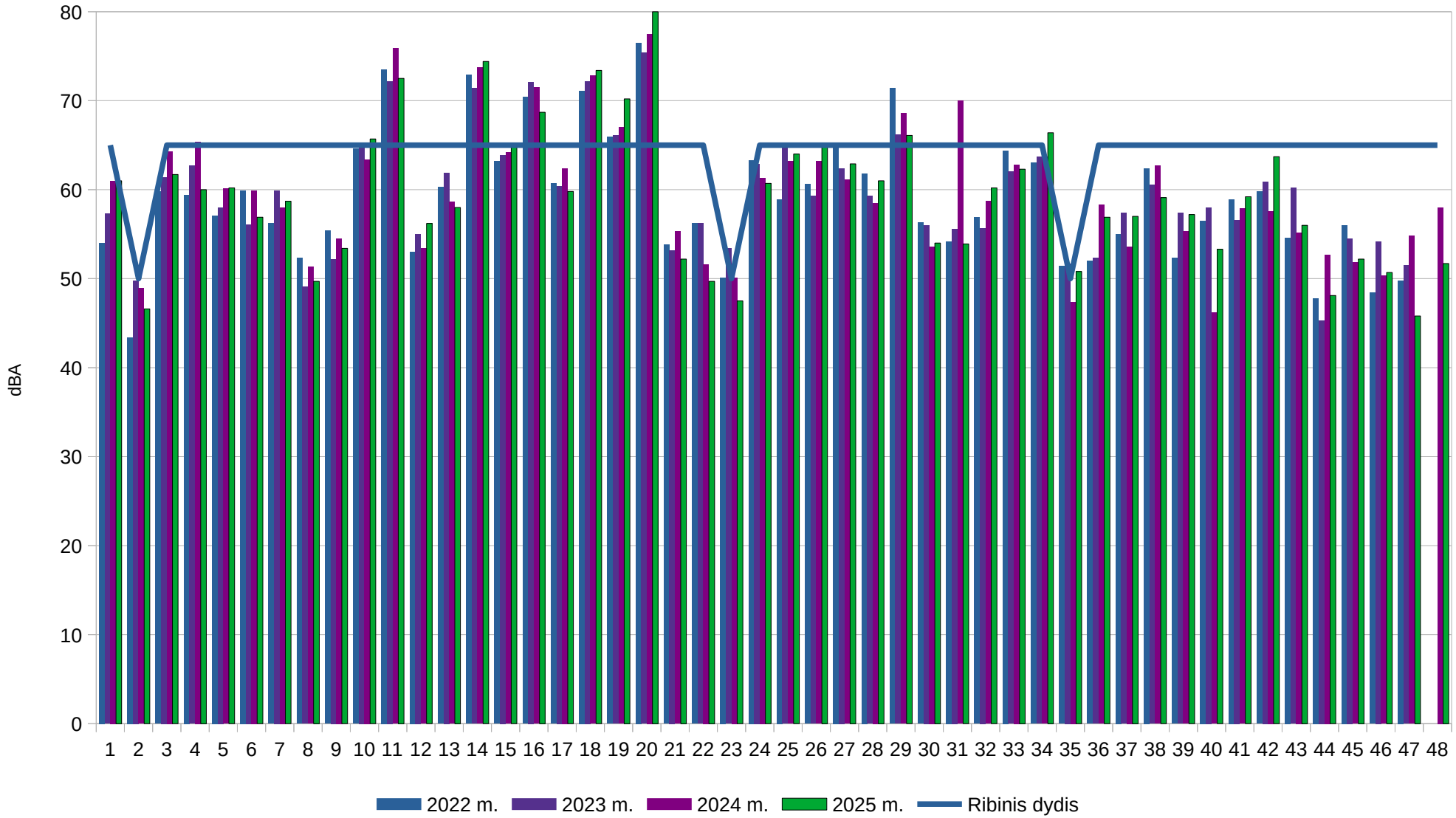

28 pav. *Dienos, vakaro ir nakties triukšmo rodiklio (* L_{dvn} *) pasiskirstymas matavimo vietose 2022 – 2025 m. vasaros laikotarpiu*

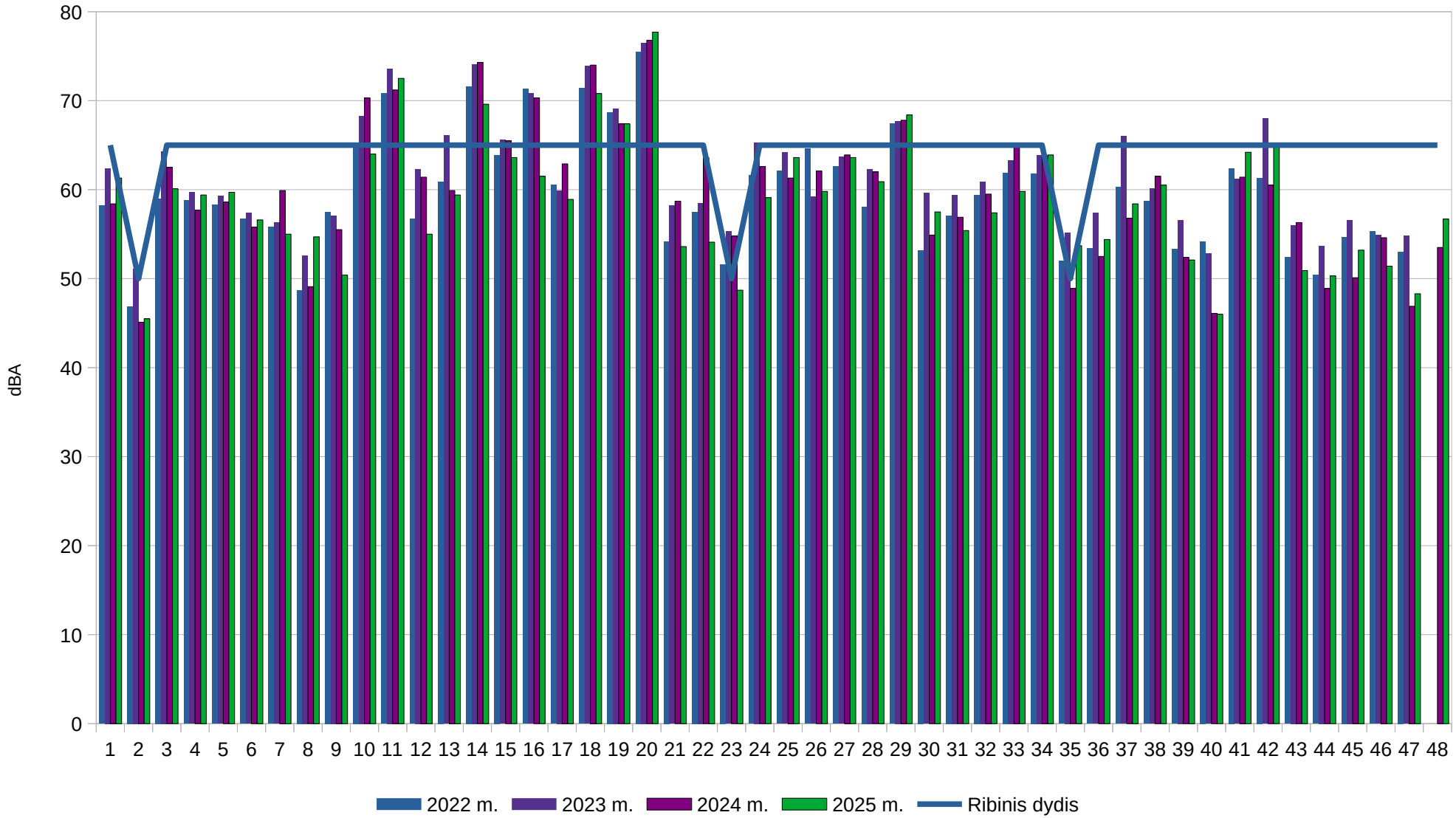

29 pav. *Dienos, vakaro ir nakties triukšmo rodiklio (* L_{dvn} *) pasiskirstymas matavimo vietose 2022 – 2025 m. rudens laikotarpiu*

IŠVADOS

Apibendrinus 2025 m. atliktų aplinkos triukšmo tyrimų duomenis galima teigti, kad:

1. Ekvivalentinis triukšmo lygis dienos metu kito nuo 35,2 iki 75,9 dBA. Mažiausias ekvivalentinis triukšmo lygis užfiksuotas tyrimo vietoje 23 Kauno gyvenamojo rajono pėsčiųjų tako tylioji viešojoje zonoje. Didžiausias ekvivalentinis triukšmo lygis užfiksuotas tyrimo vietoje 20 prie gyvenamojo namo Pilies g. 3, ties Vakarų Baltijos laivų statykla.

2. Dienos metu leistino 65 dBA ekvivalentinio triukšmo lygio viršijimas užfiksuotas devyniose tyrimo vietų (dvidešimt kartų atliekant matavimus).

3. Maksimalus triukšmo lygis dienos metu kito nuo 47,9 iki 92,2 dBA. Mažiausias maksimalus triukšmo lygis užfiksuotas tyrimo vietoje 2 Klaipėdos miško dalies nuo Vasaros estrados iki Labrenciškių gyvenamojo rajono su pėsčiųjų-dviračių taku tyliojoje viešojoje zonoje. Didžiausias maksimalus triukšmo lygis užfiksuotas tyrimo vietoje 20 prie gyvenamojo namo Pilies g. 3, ties Vakarų Baltijos laivų statykla.

4. Dienos metu leistino 70 dBA maksimalaus triukšmo lygio viršijimas užfiksuotas trisdešimt keturiose tyrimo vietose (septyniasdešimt tris kartus atliekant matavimus).

5. Ekvivalentinis triukšmo lygis vakaro metu kito nuo 36,9 iki 78,2 dBA. Mažiausias ekvivalentinis triukšmo lygis užfiksuotas tyrimo vietoje 8 prie gyvenamojo namo Geležinkelio g. 38, prie geležinkelio. Didžiausias ekvivalentinis triukšmo lygis nustatytas tyrimo vietoje 20 prie gyvenamojo namo Pilies g. 3, ties Vakarų Baltijos laivų statykla.

6. Vakaro metu leistino 60 dBA ekvivalentinio triukšmo lygio viršijimas užfiksuotas penkiolikoje tyrimo vietų (trisdešimt vieną kartą atliekant matavimus).

7. Maksimalus triukšmo lygis vakaro metu kito nuo 49,0 iki 96,4 dBA. Mažiausias maksimalus triukšmo lygis užfiksuotas tyrimo vietoje 40 Šiaurinė Rimkų gyvenvietės dalyje prie gyvenamojo namo Tiesioji g. 39, prie geležinkelio. Didžiausias maksimalus triukšmo lygis užfiksuotas tyrimo vietoje 14 Herkaus Manto g. prie gyvenamojo namo Herkaus Manto g. 5.

8. Vakaro metu leistino 65 dBA maksimalaus triukšmo lygio viršijimas užfiksuotas trisdešimt devyniose tyrimo vietose (devynesdešimt vieną kartą atliekant matavimus).

9. Ekvivalentinis triukšmo lygis nakties metu kito nuo 30,0 iki 74,4 dBA. Mažiausias ekvivalentinis triukšmo lygis užfiksuotas tyrimo vietoje 8 prie gyvenamojo namo Geležinkelio g. 38, prie geležinkelio. Didžiausias ekvivalentinis triukšmo lygis užfiksuotas tyrimo vietoje 20 prie gyvenamojo namo Pilies g. 3, ties Vakarų Baltijos laivų statykla.

10. Nakties metu leistino 55 dBA ekvivalentinio triukšmo lygio viršijimas užfiksuotas šešiolikoje tyrimo vietų (trisdešimt du kartus atliekant matavimus).

11. Maksimalus triukšmo lygis nakties metu kito nuo 42,9 iki 93,2 dBA. Mažiausias maksimalus triukšmo lygis užfiksuotas tyrimo vietoje 2 Klaipėdos miško dalies nuo Vasaros estrados iki Labrenciškių gyvenamojo rajono su pėsčiųjų-dviračių taku tyliojoje viešojoje zonoje. Didžiausias maksimalus triukšmo lygis užfiksuotas tyrimo vietoje 20 prie gyvenamojo namo Pilies g. 3, ties Vakarų Baltijos laivų statykla.

12. Nakties metu leistino 60 dBA maksimalaus triukšmo lygio viršijimas užfiksuotas trisdešimt septyniose tyrimo vietose (septyniasdešimt septynis kartus atliekant matavimus).

13. Dienos, vakaro ir nakties triukšmo rodiklio vertės tyrimo vietose kito nuo 45,5 iki 80,8 dBA. Mažiausia dienos, vakaro ir nakties triukšmo rodiklio vertė apskaičiuota tyrimo vietoje 2 Klaipėdos miško dalies nuo Vasaros estrados iki Labrenciškių gyvenamojo rajono su pėsčiųjų-dviračių taku tyliojoje viešojoje zonoje. Didžiausia dienos, vakaro ir nakties triukšmo rodiklio reikšmė paskaičiuota tyrimo vietoje 20 prie gyvenamojo namo Pilies g. 3, ties Vakarų Baltijos laivų statykla.

14. Leistino 65 dBA dienos, vakaro ir nakties triukšmo rodiklio lygio viršijimas užfiksuotas keturiolikoje tyrimo vietų (dvidešimt devynis kartus atliekant matavimus).

15. Tyliosioms zonoms (2, 23, 35) leistino 50 dBA dienos, vakaro ir nakties triukšmo rodiklio ribinio dydžio viršijimas užfiksuotas dviejose tyrimo vietose (keturis kartus atliekant matavimus).

16. Triukšmo rodiklių neatitikimas ribiniams dydžiams % nuo visų matavimo vietų kito nuo 10% iki 71%. Daugiausia maksimalaus ir ekvivalentinio triukšmo viršijimų užfiksuota vakaro metu.

17. Aukštas maksimalaus triukšmo lygis susijęs su transporto priemonių eismu kuris sukelia dideles maksimalaus triukšmo lygio vertes. Dėl atskirų transporto priemonių techninės būklės ir vairavimo kultūros, išmatuotas maksimalus garso slėgio lygis yra atsitiktinis. Tyliose viešose zonose didelę maksimalaus triukšmo lygio vertę sąlygoja dviračių ir pėsčiųjų srautai. Išmatuotas maksimalus garso slėgio lygis yra atsitiktinis.

REKOMENDACIJOS

Siūlomos aplinkos triukšmo mažinimo rekomendacijos yra paremtos konkrečiomis triukšmo mažinimo triukšmo šaltiniuose, triukšmo sklidimo kelyje bei triukšmo mažinimo ties jautriais taškais priemonėmis. Žemiau pateikiame triukšmo mažinimo priemonių spektrą, kuris tam tikra apimtimi gali būti taikomas sprendžiant pramoninio ir transporto keliamo triukšmo mažinimo problemas.

Triukšmo mažinimas šaltinyje. Tylesnės (pažangesnės technologijos), naujesnės transporto priemonės, tylesnė, techniškai kokybiška (geriausia porėta) kelio danga, tylesnės padangos.

Geležinkelio bėgių ir ratų priežiūra, tylesnės stabdžių trinkelės. Įrenginiai ar mechanizmai pakeičiami arba modifikuojami, pavyzdžiui, juose pakeičiant triukšmingesnes pavaras juostinėmis pavaromis, o pneumatinius įrenginius – elektriniais. ir pan. Pastebėtina, kad triukšmo mažinimo priemonės triukšmo atsiradimo šaltiniuose ar arčiausiai jų yra pačios efektyviausios.

Triukšmo mažinimas jo sklidimo kelyje. Sienos, užtvaros ir pan., saugančios nuo triukšmo, taip pat ir želdinių juostos, pylimai ar iškasos.

Triukšmo mažinimo priemonės ties jautriais taškais. Geresnė pastatų fasadų izoliacija, langai, praleidžiantys mažiau triukšmo ir pan. Tokios priemonės dažniausiai taikomos, kai nėra galimybių triukšmo sumažinti kitomis priemonėmis.

Pastebėtina, kad aplinkos triukšmas taip pat gali būti mažinamas tam tikromis programinėmis ir socialinėmis – ekonominėmis priemonėmis, t.y. triukšmo valdymo programų rengimas, įtraukiant kuo daugiau triukšmo šaltinius valdančių asmenų, efektyvus programų vykdymas, apsaugos nuo triukšmo sąmoningumo didinimas (informacija apie triukšmą ir žalingą jo poveikį sveikatai), mokymas, kontrolė ir sankcijos (pvz. tam tikri veiklos apribojimai), ekonominė parama ir skatinimas.

LITERATŪRA

- Lietuvos higienos norma HN 33:2011 „Triukšmo ribiniai dydžiai gyvenamuosiuose ir visuomeninės paskirties pastatuose bei jų aplinkoje“.
- LR triukšmo valdymo įstatymas (2004), aktuali redakcija.
- LST ISO 1996-1:2017 „Akustika. Aplinkos triukšmo aprašymas, matavimas ir vertinimas. 1 dalis. Pagrindiniai dydžiai ir vertinimo procedūros (tapatus ISO 1996-1:2016)“.
- LST ISO 1996-2:2017 „Akustika. Aplinkos triukšmo aprašymas, matavimas ir vertinimas. 2 dalis. Garso slėgio lygių nustatymas (tapatus ISO 1996-2:2017)“.

PRIEDAI

1. Akustinio triukšmo matavimo protokolai pavasario sezono metu U25-092-AT-1 .. 48.
2. Akustinio triukšmo matavimo protokolai vasaros sezono metu U25-151-AT-1 .. 48.
3. Akustinio triukšmo matavimo protokolai rudens sezono metu U22-230-AT-1 .. 48.