

KLAIPĖDOS MIESTO SAVIVALDYBĖS TARYBA**SPRENDIMAS
DĖL VALSTYBINĖS ŽEMĖS SKLYPO TILŽĖS G. 46A, KLAIPĖDOJE, DALIES
NUOMOS**

2026 m. vasario 2 d. Nr. T1-59

Klaipėda

Vadovaudamasi Lietuvos Respublikos vietos savivaldos įstatymo 15 straipsnio 2 dalies 20 punktu, Lietuvos Respublikos žemės įstatymo 7 straipsnio 1 dalies 2 punktu, 9 straipsnio 1 dalies 1 punktu, Kitos paskirties valstybinės žemės sklypų pardavimo ir nuomos taisyklių, patvirtintų Lietuvos Respublikos Vyriausybės 1999 m. kovo 9 d. nutarimu Nr. 260 „Dėl Kitos paskirties valstybinės žemės sklypų pardavimo ir nuomos taisyklių patvirtinimo“, 2, 44 punktais ir 13.1, 43.5.5, 39.4 papunkčiais, Pastatų, statinių, įrenginių, pastatytų iki 1996 m. sausio 1 d., saugaus naudojimo termino nustatymo tvarkos, patvirtintos Lietuvos Respublikos aplinkos ministro 2003 m. gegužės 19 d. įsakymu Nr. 237 „Dėl Pastatų, statinių, įrenginių, pastatytų iki 1996 m. sausio 1 d., saugaus naudojimo termino nustatymo tvarkos patvirtinimo“, statybos techninio reglamento STR 1.12.06:2002 „Statinio naudojimo paskirtis ir gyvavimo trukmė“, patvirtinto Lietuvos Respublikos aplinkos ministro 2002 m. spalio 30 d. įsakymu Nr. 565 „Dėl statybos techninio reglamento STR 1.12.06:2002 „Statinio naudojimo paskirtis ir gyvavimo trukmė“ patvirtinimo“, priedo „Statinio gyvavimo trukmė priklausomai nuo statinio naudojimo paskirties ir statybos produktų, iš kurių jis pastatytas“ 25.1 papunkčiu, Klaipėdos miesto savivaldybės tarybos 2025 m. rugsėjo 29 d. sprendimu Nr. T2-340 „Dėl valstybinės žemės sklypo Tilžės g. 46A, Klaipėdoje, dalių plano patvirtinimo ir dalių nustatymo“, atsižvelgdama į A. Š. 2025 m. lapkričio 24 d. prašymą ir suderintą Valstybinės žemės nuomos sutarties projektą, Klaipėdos miesto savivaldybės taryba n u s p r e n d ž i a:

1. Nustatyti negyvenamajai patalpai – mokomosioms patalpoms (unikalus Nr. *(duomenys neskelbtini)*) eksploatuoti reikalingą 0,3421 ha ploto žemės sklypo, kadastro Nr. 2101/0005:366, unikalus Nr. 4400-0928-3825, esančio Tilžės g. 46A, Klaipėdoje, dalį – 0,0050 ha.

2. Išnuomoti A. Š. 0,3421 ha ploto žemės sklypo, kadastro Nr. 2101/0005:366, unikalus Nr. 4400-0928-3825, esančio Tilžės g. 46A, Klaipėdoje, dalį, kurios plotas – 0,0050 ha, Valstybinės žemės nuomos sutarties projekte nurodytomis sąlygomis.

3. Pritarti Valstybinės žemės nuomos sutarties projektui (pridedama).

4. Nustatyti, kad žemės sklypas išnuomojamas šešiasdešimt ketverių (64) metų laikotarpiui, skaičiuojant nuo šios sutarties sudarymo dienos (vadovaujantis Pastatų, statinių, įrenginių, pastatytų iki 1996 m. sausio 1 d., saugaus naudojimo termino nustatymo tvarkos, patvirtintos Lietuvos Respublikos aplinkos ministro 2003 m. gegužės 19 d. įsakymu Nr. 237 „Dėl Pastatų, statinių, įrenginių, pastatytų iki 1996 m. sausio 1 d., saugaus naudojimo termino nustatymo tvarkos patvirtinimo“, statybos techninio reglamento STR 1.12.06:2002 „Statinio naudojimo paskirtis ir gyvavimo trukmė“, patvirtinto Lietuvos Respublikos aplinkos ministro 2002 m. spalio 30 d. įsakymu Nr. 565 „Dėl statybos techninio reglamento STR 1.12.06:2002 „Statinio naudojimo paskirtis ir gyvavimo trukmė“ patvirtinimo“, priedo „Statinio gyvavimo trukmė priklausomai nuo statinio naudojimo paskirties ir statybos produktų, iš kurių jis pastatytas“ 25.1 papunkčiu).

Šis sprendimas gali būti skundžiamas Klaipėdos apylinkės teismo Klaipėdos miesto rūmams (S. Daukanto g. 8, Klaipėda) Lietuvos Respublikos civilinio proceso kodekso nustatyta tvarka.

Savivaldybės meras

Teikėjas – Savivaldybės meras

Arvydas Vaitkus

Parengė
Žemėtvarkos skyriaus vyriausioji specialistė

Kristina Žiukienė, tel. 44 55 24
2026-01-26

PRITARTA

Klaipėdos miesto savivaldybės tarybos

2026 m. vasario 2 d. sprendimu Nr. T1-59

VALSTYBINĖS ŽEMĖS NUOMOS SUTARTIS

Nr.

Klaipėda

Lietuvos valstybė, toliau vadinama nuomotoju, atstovaujama Klaipėdos miesto savivaldybės administracijos direktoriaus Andriaus Žuko, veikiančio pagal Klaipėdos miesto savivaldybės mero 2024 m. liepos 2 d. potvarkį Nr. M-831 „Dėl įgaliojimų suteikimo Savivaldybės administracijos direktoriui“, ir A. Š. (asmens kodas (*duomenys neskelbtini*) gyv. (*duomenys neskelbtini*), toliau vadinamas nuomininku, atsižvelgdami į Nekilnojamojo turto registro duomenų bazės išrašus, pagal kuriuos nuosavybės teise valdomi statiniai ir (ar) įrenginiai (jų dalys): negyvenamoji patalpa – mokomosios patalpos (unikalus Nr. (*duomenys neskelbtini*), sudarė šią Valstybinės žemės nuomos sutartį.

1. Nuomotojas išnuomoja, o nuomininkas išsinuomoja 0,3421 ha ploto žemės sklypo, kadastro Nr. 2101/0005:366, unikalus Nr. 4400-0928-3825, esančio Tilžės g. 46A, Klaipėdoje, dalį, kurios plotas – 0,0050 ha.

2. Žemės sklypas išnuomojamas šešiasdešimt ketverių (64) metų laikotarpiui, skaičiuojant nuo šios sutarties sudarymo dienos (vadovaujantis Pastatų, statinių, įrenginių, pastatytų iki 1996 m. sausio 1 d., saugaus naudojimo termino nustatymo tvarkos, patvirtintos Lietuvos Respublikos aplinkos ministro 2003 m. gegužės 19 d. įsakymu Nr. 237 „Dėl Pastatų, statinių, įrenginių, pastatytų iki 1996 m. sausio 1 d., saugaus naudojimo termino nustatymo tvarkos patvirtinimo“, statybos techninio reglamento STR 1.12.06:2002 „Statinio naudojimo paskirtis ir gyvavimo trukmė“, patvirtinto Lietuvos Respublikos aplinkos ministro 2002 m. spalio 30 d. įsakymu Nr. 565 „Dėl statybos techninio reglamento STR 1.12.06:2002 „Statinio naudojimo paskirtis ir gyvavimo trukmė“ patvirtinimo“, priedo „Statinio gyvavimo trukmė priklausomai nuo statinio naudojimo paskirties ir statybos produktų, iš kurių jis pastatytas“ 25.1 papunkčiu).

3. Išnuomojamo žemės sklypo pagrindinė naudojimo paskirtis, naudojimo būdas – kita, visuomeninės paskirties teritorijos.

4. Galimybė keisti žemės sklypo pagrindinę žemės naudojimo paskirtį ir (ar) naudojimo būdą, kai pagal galiojančius teritorijų planavimo dokumentus numatyta galimybė išnuomotame valstybinės žemės sklype pakeisti pagrindinę žemės naudojimo paskirtį ir (ar) būdą kita pagrindine žemės naudojimo paskirtimi ir (ar) būdu – nenumatyta.

5. Išnuomojamoje žemėje esančių žemės savininkui ar kitiems asmenims nuosavybės teise priklausančių statinių ir įrenginių naudojimo sąlygos, kelių tiesimo, vandens telkinių įrengimo ir kitos sąlygos, statinių ir įrenginių naudojimo paskirtis pasibaigus žemės nuomos terminui sprendžiama Lietuvos Respublikos įstatymų nustatyta tvarka.

6. Išnuomojamoje žemėje esančių požeminio ir paviršinio vandens, naudingųjų iškasenų (išskyrus gintarą, naftą, dujas ir kvarcinį smėlį) naudojimo sąlygos – nėra.

7. Žemės sklypui taikomos Specialiosios žemės naudojimo sąlygos nurodytos Nekilnojamojo turto registro duomenų bazės išrašo skiltyse „Žymos“ ir „Duomenys apie įregistruotas teritorijas, kuriose taikomos specialiosios žemės naudojimo sąlygos“.

8. Kiti teisės aktuose nustatyti žemės naudojimo apribojimai: laikytis Lietuvos Respublikos žemės įstatyme nustatytų žemės nuomininko pareigų; įkeisti žemės sklypo (jo dalies) nuomos teisę gali tik gavęs rašytinį valstybinės žemės nuomotojo sutikimą; vykdant pastatų ar statinių remonto darbus vadovautis galiojančiais teritorijų planavimo dokumentais, Lietuvos Respublikos teritorijų planavimo įstatymo, Lietuvos Respublikos statybos įstatymo reikalavimais.

9. Žemės servitutai ir kitos daiktinės teisės:

9.1. kelio servitutas (tarnaujantis);

9.2. teisė tiesti požemines, antžemines komunikacijas (viešpataujantis).

10. Žemės sklypo dalies, kurios plotas – 0,0050 ha, vertė – 2 206,96 Eur (du tūkstančiai du šimtai šeši eurai 96 ct).

11. Nuomininkas žemės nuomos mokesį moka pagal Savivaldybės tarybos patvirtintą tarifą nuo šioje sutartyje nurodytos vertės. Nuomotojas kas 3 metus Vyriausybės ar jos įgaliotos institucijos nustatyta tvarka perskaičiuoja valstybinės žemės sklypo, išnuomoto be aukciono, vertę, nuo kurios skaičiuojamas žemės nuomos mokeskis.

12. Žemės nuomos mokesčio mokėjimo terminai – iki einamųjų metų lapkričio 15 d. Nuomininkui praleidus mokesčio ar jo dalies mokėjimo terminą, už kiekvieną pradelstą dieną jis moka 0,026 proc. dydžio delspinigius, nustatytus pagal Lietuvos Respublikos Vyriausybės 2002 m. lapkričio 19 d. nutarimo Nr. 1798 „Dėl nuomos mokesčio ir žemės nuomos mokesčio priedo už valstybinę žemę“ 1.10 papunktį. Delspinigių dydis nustatomas vadovaujantis Palūkanų ir delspinigių dydžių apskaičiavimo taisyklėmis, patvirtintomis Lietuvos Respublikos finansų ministro 2004 m. gegužės 14 d. įsakymu Nr. 1K-188 „Dėl Mokesčių administravimo įstatymo įgyvendinimo“. Nesumokėjus valstybinės žemės nuomos mokesčio ilgiau kaip 6 mėnesius, laikoma, kad sutartis yra pažeista iš esmės ir nuomos mokesčio nesumokėjimas laikomas esminiu sutarties sąlygų pažeidimu.

13. Įstatymų ir Lietuvos Respublikos Vyriausybės nustatyta tvarka pasikeitus valstybinės žemės nuomos mokesčio apskaičiavimo tvarkai ir kitiems reikalavimams, šios sutarties šalys privalo vadovautis priimtais pakeitimais. Savivaldybės tarybai pakeitus žemės, išnuomos ne aukciono būdu, nuomos mokesčio tarifą, sumažinus nuomos mokesį arba nuo jo atleidus, šios sutarties šalys privalo vadovautis Savivaldybės tarybos sprendimais.

14. Žemės sklype esančių statinių ar įrenginių likimas pasibaigus valstybinės žemės nuomos sutarčiai:

14.1. nuomos sutartyje neįrašytus pastatytus statinius ar įrenginius nuomininkas privalo nugriauti ir sutvarkyti žemės sklypą;

14.2. priėmus sprendimą nutraukti valstybinės žemės nuomos sutartį pagal Žemės įstatymo 9 straipsnio 17 dalies 3 punktą, dėl statinių ar įrenginių naudojimo ne pagal Nekilnojamojo turto kadastrę įrašytą jų tiesioginę paskirtį valstybinės žemės patikėtinis kreipiasi į statinių naudojimo priežiūrą atliekančią instituciją dėl statinių ir (ar) įrenginių nugriovimo (nukėlimo ar pašalinimo) iš valstybinės žemės sklypo (ar jo dalies), jeigu valstybinės žemės nuomos sutartyje nesusitarta kitaip. Pašalinus pažeidimus, valstybinės žemės sklypo (jo dalies) nuomininkas turi kreiptis į valstybinės žemės nuomotoją dėl nuomos sutarties pakeitimo.

15. Kiti su nuomojamo žemės sklypo naudojimu ir grąžinimu, pasibaigus nuomos sutarčiai, susiję nuomotojo ir nuomininko įsipareigojimai – pasibaigus žemės nuomos terminui žemė sutvarkoma nuomininko lėšomis ir grąžinama nuomotojui tinkančios naudoti būklės, išskyrus įstatymų numatytus atvejus.

16. Atsakomybė už žemės sklypo nuomos sutarties pažeidimus – sutarties šalys už sutarties pažeidimą atsako Lietuvos Respublikos įstatymų nustatyta tvarka.

17. Nuomininkas įsipareigoja laikytis nuomos sutarties ir įstatymų. Už jų nevykdymą jis atsako pagal įstatymus.

18. Prašymą pratęsti žemės nuomos terminą nuomininkas gali pateikti valstybinės žemės nuomotojui ne vėliau kaip prieš 3 mėnesius iki valstybinės žemės nuomos sutartyje nustatyto nuomos termino pabaigos. Prašymas išnagrinėjamas per 30 darbo dienų nuo jo pateikimo priimant atitinkamą sprendimą. Sprendimas pratęsti valstybinės žemės nuomos terminą priimamas, jeigu pagal teritorijų planavimo dokumentą ar žemės valdos projektą žemės sklypo neplanuojama naudoti kitoms reikmėms ir nuomininkai tinkamai vykdė įsipareigojimus pagal valstybinės žemės nuomos sutartį. Žemės nuomos terminas pratęsiamas iki statinio ar įrenginio, esančio žemės sklype, ekonomiškai pagrįstos naudojimo trukmės termino (naudojimo termino) pabaigos. Jeigu statinio ar įrenginio nustatytas ekonomiškai pagrįsto naudojimo trukmės terminas suėjęs, tačiau statinys

neišregistruotas iš Nekilnojamojo turto registro ir, Naudojamų žemės sklypų administravimo metodikoje nustatyta tvarka patikrinus galimybę naudoti statinį ar įrenginį, nustatoma, kad valstybinės žemės sklypas naudojamas šiam statiniui ar įrenginiui eksploatuoti pagal valstybinės žemės sklypo nuomos sutartyje numatytą žemės sklypo pagrindinę naudojimo paskirtį, statinys ar įrenginys nėra visiškai ar iš dalies nugriautas, sunykęs, sugriuvęs, perstatytas, valstybinės žemės nuomos sutarties terminas gali būti pratęsiamas papildomam terminui (vieną ar daugiau kartų). Vieno pratęsimo terminas kiekvieną kartą nustatomas ne ilgesnis kaip viena dešimtoji dalis nustatytos statinio ar įrenginio ekonomiškai pagrįstos naudojimo trukmės.

19. Žemės nuomininkas subnuomoti valstybinės žemės sklypą kitiems asmenims gali tik gavęs valstybinės žemės nuomotojo sutikimą. Sutikimas subnuomoti valstybinės žemės sklypą (jo dalį) duodamas, jeigu žemės sklypas subnuomojamas asmeniui, su kuriuo sudaryta statinių ar įrenginių (jų dalies), kuriems eksploatuoti žemės sklypas išnuomotas, nuomos ar kito naudojimo sutartis ne ilgiau kaip 5 metams, ir valstybinės žemės sklypo nuomininkas tinkamai vykdo įsipareigojimus pagal nuomos sutartį. Kai išnuomotam statiniui ar įrenginiui (jo daliai) eksploatuoti reikia tik žemės sklypo dalies, subnuomojamos žemės sklypo dalies dydis nustatomas pagal Taisyklių 12.3–12.5 papunkčių ir 13 punkto nuostatas. Pateikti valstybinės žemės nuomotojui žemės sklypo planą, kuriame pagal Taisyklių 12.3 ir 12.4 papunkčius būtų išskirta išnuomotam statiniui ar įrenginiui eksploatuoti reikalinga ir prašoma subnuomoti žemės sklypo dalis, įpareigojamas valstybinės žemės nuomininkas (jeigu pagal pridėtą prie valstybinės žemės nuomos sutarties žemės sklypo planą ši žemės sklypo dalis negali būti nustatyta).

20. Sutartis prieš terminą nutraukiama nuomotojo reikalavimu:

20.1. nuomininkui neįvykdžius sutarties 25 punkte jiems nustatytos pareigos;

20.2. jeigu žemės nuomininkas naudoja žemę ne pagal sutartyje ir ne pagal Nekilnojamojo turto kadastrę numatytą pagrindinę žemės naudojimo paskirtį ir (ar) naudojimo būdą ir, gavęs nuomotojo įspėjimą, šio pažeidimo nepašalina per 2 ar 5 metus nuo įspėjimo gavimo dienos, kai vadovaujantis Teritorijų planavimo įstatymu turi būti rengiamas vietovės lygmens teritorijų planavimo dokumentas;

20.3. jeigu nuomininko iniciatyva keičiama pagrindinė žemės naudojimo paskirtis ir (ar) naudojimo būdas, išskyrus atvejus, kai sutartyje numatytas žemės sklypo pagrindinės žemės naudojimo paskirties ir (ar) naudojimo būdo keitimas ir nuomininkas, gavęs nuomotojo įspėjimą, šio pažeidimo nepašalina per 2 ar 5 metus nuo įspėjimo gavimo dienos, kai vadovaujantis Teritorijų planavimo įstatymu turi būti rengiamas vietovės lygmens teritorijų planavimo dokumentas;

20.4. kai nuomotojas nustato, kad nuomininkas statinius ir (ar) įrenginius nenaudoja pagal Nekilnojamojo turto kadastrę įrašytą jų tiesioginę paskirtį, ir nuomininkas, gavęs nuomotojo įspėjimą: šio pažeidimo nepašalina per 2 arba 5 metus, kai vadovaujantis Teritorijų planavimo įstatymu rengiamas vietovės lygmens teritorijų planavimo dokumentas, ar nepateikia nuomotojui dokumento, patvirtinančio statybos užbaigimą, ar nesutinka mokėti Žemės įstatymo 9 straipsnio 26 dalies 1 punkte nurodyto valstybinės žemės nuomos mokesčio;

20.5. kai nuomotojas nustato, kad išnuomoto žemės sklypo plotas turi būti sumažintas, nes buvo sunaikinti statiniai ar jų dalis, kuriems eksploatuoti žemės sklypas buvo išnuomotas, išskyrus atvejus, kai statiniai sunyko dėl gaisro ar ekstremaliojo įvykio, ar nuomininkui atsisakius pakeisti šią sutartį, jeigu joje nebuvo numatyta galimybė statyti, ar nuomininkas nėra sumokėjęs atlyginimo už statinių statybos galimybę ir (ar) nėra gautas statybą leidžiantis dokumentas naujų statinių statybai;

20.6. jeigu žemės sklypas paimamas naudoti visuomenės poreikiams;

20.7. nutraukiama kitais Lietuvos Respublikos civilinio kodekso ir kitų įstatymų nustatytais atvejais.

21. Valstybinės žemės nuomotojui inicijavus valstybinės žemės nuomos sutarties nutraukimą prieš terminą Žemės įstatymo 9 straipsnio 17 dalyje nurodytais atvejais, valstybinės žemės nuomininkas moka padidintą valstybinės žemės nuomos mokesťį, kuris taikomas nuo valstybinės žemės patikėtinio įspėjimo apie sutarties nutraukimą dienos, iki nustatoma, kad valstybinės žemės nuomininkas pašalina pažeidimus, nurodytus šio straipsnio 17 dalyje. Padidintas mokesťis

apskaičiuojamas pagal nekilnojamojo turto vertę, nustatytą taikant individualų turto vertinimą Turto ir verslo vertinimo pagrindų įstatyme nustatyta tvarka, ir didinamas 10 procentų. Individualus valstybinės žemės sklypo vertinimas atliekamas, kai jis nebuvo atliktas arba buvo atliktas anksčiau kaip prieš 3 metus. Individualus valstybinės žemės sklypo vertinimas atliekamas nuomotojo lėšomis, inicijavus valstybinės žemės nuomos sutarties nutraukimą. Valstybinės žemės sklypo (jo dalies) nuomininkui perleidus valstybiniame žemės sklype (jo dalyje) esančius statinius ir (ar) įrenginius, naujasis statinių ir (ar) įrenginių savininkas moka šioje dalyje nurodytą padidintą nuomos mokesį, kol nepašalinami pažeidimai, nurodyti šio straipsnio 17 dalyje. Pašalinus pažeidimus, valstybinės žemės sklypo (jo dalies) nuomininkai turi kreiptis į valstybinės žemės nuomotoją dėl nuomos sutarties pakeitimo.

22. Jeigu, pasibaigus valstybinės žemės sklypo nuomos terminui, valstybinės žemės sklypo nuomininkas neprašo jo pratęsti, valstybinės žemės sklypo nuomotojas kreipiasi į valstybinės žemės sklypo nuomininką dėl valstybinės žemės sklype esančių statinių ir (ar) įrenginių nugriovimo (nukėlimo ar pašalinimo) ar naujos valstybinės žemės sklypo nuomos sutarties sudarymo. Kol nesudaryta nauja nuomos sutartis ir statiniai ir (ar) įrenginiai nėra nugriauti (nukelti ar pašalinti), mokamas padidintas valstybinės žemės nuomos mokeskis, kuris apskaičiuojamas Žemės įstatymo 9 straipsnio 171 dalyje nustatyta tvarka. Individualus valstybinės žemės sklypo vertinimas atliekamas, kai jis nebuvo atliktas arba buvo atliktas anksčiau kaip prieš 3 metus. Individualus valstybinės žemės sklypo vertinimas atliekamas nuomotojo lėšomis.

23. Savivaldybė, išnuomojusi valstybinės žemės sklypą ar jo dalį, gali atleisti valstybinės žemės nuomininką nuo nuomos mokesčio mokėjimo.

24. Prie šios sutarties pridedamas išnuomojamo žemės sklypo planas M 1:500 kaip neatskiriama sudedamoji šios sutarties dalis.

25. Juridinių faktų apie sudarytą sutartį nuomininkai savo lėšomis per 3 mėnesius įregistruoja Nekilnojamojo turto registre.

26. Sutartis sudaryta 2 egzemplioriais, kurių vienas paliekamas nuomotojui, kitas egzempliorius įteikiamas nuomininkui. Jei sutartį šalys pasirašo kvalifikuotais elektroniniais parašais, pasirašomas 1 (vienas) elektroninis sutarties egzempliorius, kuriuo šalys pasidalina elektroninių ryšių priemonėmis.

ŠALIŲ REKVIZITAI

NUOMOTOJAS

Klaipėdos miesto savivaldybė
Juridinio asmens kodas 111100775
Liepų g. 11, 92138 Klaipėda

Mero įgaliotas Klaipėdos miesto
savivaldybės administracijos direktorius

A. V.

(parašas)


Andrius Žukas

NUOMININKAS

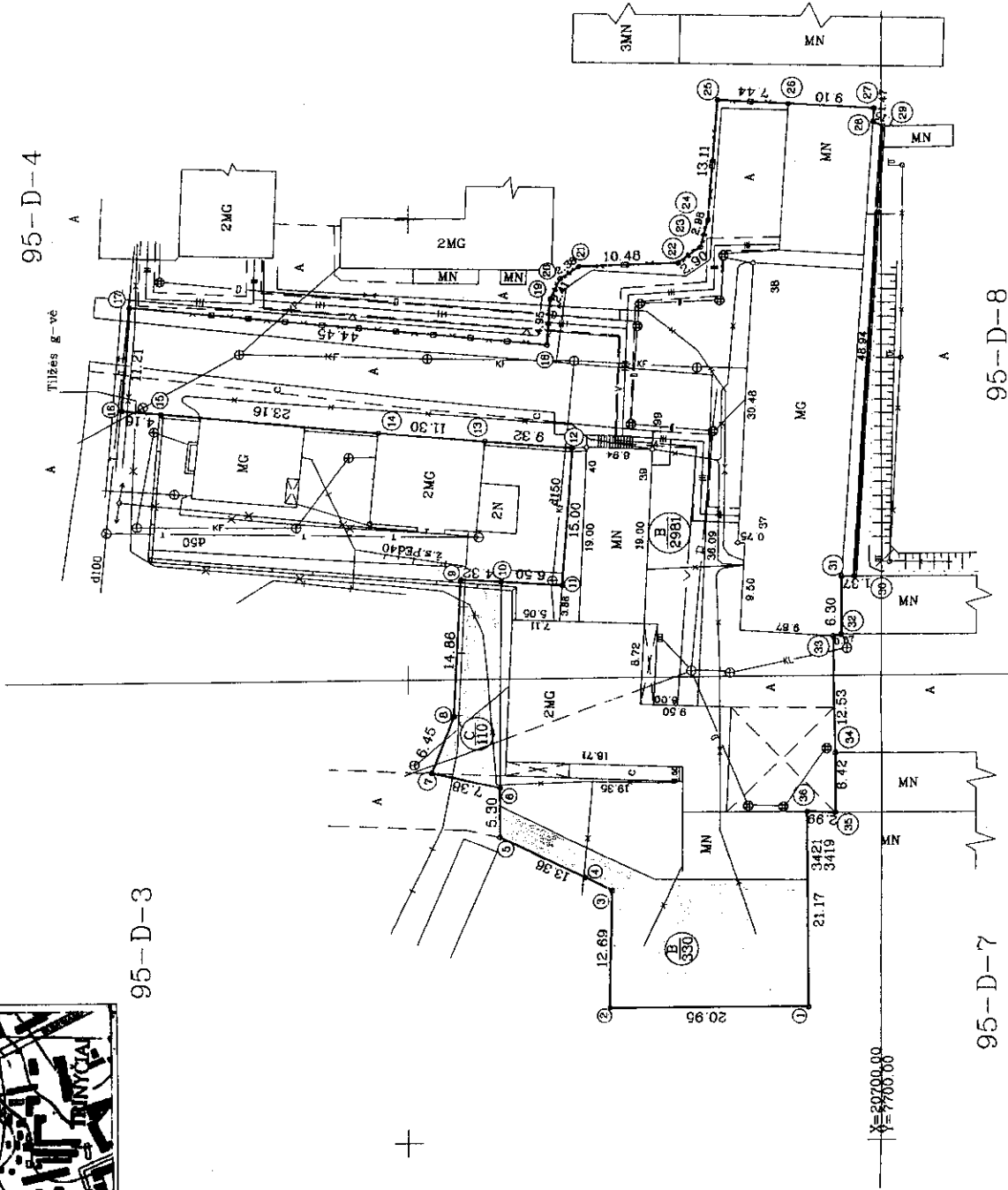
A. Š. (a. k. *(duomenys neskelbtini)*)
Gyv. *(duomenys neskelbtini)*
El. p. *(duomenys neskelbtini)*

(parašas)

A. Š.



ŽEMĖS SKLYPO PLANAS M 1:500
 Sklypo plotas 3421 m²



95-D-4

95-D-3

95-D-7

95-D-8

Kadastrų:	vieta:	Klaipėda	blokas:	sklypas:
žemės sklypo kadastro Nr.:		211010100061031616		

Catvė, namo Nr.	Tilžės g. Nr. 46a
Kaimas (miestelis)	
Seniūnija	Klaipėda
Miestas (rajonas)	Klaipėdos
Apskritis	Klaipėdos

Greimybė	Greimo žemės sklypo kadastro Nr.	Pastabas
1-4	Valstybinis žemės fondas	
4-5	210100060295	
5-7	Valstybinis žemės fondas	
7-9	Tilžės g. Nr. 44	
9-13	210100060104	
13-15	Tilžės g. vė	
15-27	Tilžės g. Nr. 46-46a	
27-28	210100050082	
28-1	210100060287	


Naudojamas plotas			
Privati		Valstybinė	
atskrai	bendrai	atskrai	bendrai
ind. m ²	ind. m ²	ind. m ²	ind. m ²
-	-	A 2981	-
-	-	B 330	-
-	-	C 110	-

ZEMĖS SERVTUTAI: 201 Kėlio servitutas.
 106 Teisė tiesi požemines ir antžemines komunikacijas.

Su patentintomis vietoje žemės sklypo ribomis, aprašytomis 2005 m. rugsėjo mėn. žemės sklypo patentavimo parodymo akte, ir nustatyta, pleči submkur žemės sklypo ribomis (naudotojas):



Klaipėdos apskritys viršiniuko administracijos
 Klaipėdos miesto žemėtvarkos departamentas
 Patvirtino: vyr. geodezininkas
 Patvirtino: skyriaus vedėja



G. MACIULSKIO PASLAUGŲ ĮMONĖ
 Licencijos Nr. J396-393 Licencija išduota 2004 m. vasario 27 d.
 V. pavardė
 pareigos
 vedovas
 švedas

ŽEMĖS SKLYPO PLANAS M 1:500

Sklypo plotas 3421 m²

Žemės sklypo kadastro Nr. 210100050166

KOORDINACIŲ ŽINIARŠTIS

Koordinatų sistema Klaipėdos vietinė		Koordinatų sistema		Koordinatės X/Y		Panašio pomenklatura	
Taško Nr.	Kodas	X	Y	Taško Nr.	Kodas	X	Y
1	R	20707.69	7714.27	39	NK	20724.20	7774.75
2	R	20728.64	7714.34	40	NK	20731.13	7775.05
3	R	20728.45	7727.03				
4	R	20731.29	7728.45				
5	R	20740.40	7733.01				
6	R	20740.36	7738.31				
7	R	20747.58	7739.95				
8	R	20745.20	7745.96				
9	R	20744.52	7760.80				
10	R	20740.21	7760.49				
11	R	20733.73	7760.09				
12	R	20732.65	7774.99				
13	R	20741.93	7775.85				
14	R	20753.18	7776.91				
15	R	20776.22	7779.26				
16	R	20780.36	7779.68				
17	R	20779.56	7790.86				
18	R	20735.34	7786.33				
19	R	20734.97	7791.27				
20	R	20733.92	7793.44				
21	R	20731.93	7794.75				
22	R	20721.45	7795.01				
23	R	20719.07	7796.67				
24	R	20718.28	7799.54				
25	R	20717.30	7812.61				
26	R	20709.88	7812.12				
27	R	20700.80	7811.52				
28	R	20700.90	7810.05				
29	R	20698.88	7809.57				
30	R	20702.87	7780.72				
31	R	20704.24	7780.72				
32	R	20704.27	7754.42				
33	R	20705.12	7754.25				
34	R	20704.91	7741.72				
35	R	20704.82	7735.30				
36	R	20707.91	7735.44				
37	NK	20715.20	7764.47				
38	NK	20713.56	7794.91				

SKLYPO CENTRO KOORDINATĖS	
Koordinatų sistema	Koordinatės X/Y
Sistema, kurioje vydyti matavimai	X=20723.66 Y=7763.92
Valstybinė LKS-894	X=6178015.85 Y=321092.98
Žemėrašio sudarė	24/65-0145

SPECIALIOSIOS ŽEMĖS IR MİSKO NAUDOJIMO SĄLYGOS					
eil. Nr.	Kodas	Aprašymas	Pavadinimas	Apsaugos zona	Plotas m ²
1	I	I	Ryšių linijos a.z.	po 2 m.	427
2	6	VI	Elektrios linijų a.z.	po 1 m.	340
3	9	IX	Dujotiekio a.z.	po 2 m.	60
4	49	XLIX	Vandentiekio a.z.	po 5 m.	860
5	49	XLIX	Kanalizacijos a.z.	po 5 m.	1140
6	4B	XLVIII	Siluminė linijų a.z.	po 5 m.	240

Pažėminės komunikacijos pažymėtos nuo planšetų 95-D-3.4.7.8

Štrauko iš Lietuvos Administracinių teisų pažeidimų kodekso.
 47 straipsnis. Pastorų žemėnaudos ribozėnklių sunaikinimas arba gėdimas ir užtraukia baudą nuo dviejų šimtų penkiasdešimties iki penkių šimtų litų.
 46 straipsnis. Geozėnklio pagrindo punkto bei markėsidėrytas žėnklių sunaikinimas arba gėdimas ir užtraukia baudą nuo penkių šimtų iki vieno tūkstantio litų.

AIŠKINAMASIS RAŠTAS
PRIE SAVIVALDYBĖS TARYBOS SPRENDIMO „DĖL VALSTYBINĖS ŽEMĖS
SKLYPO TILŽĖS G. 46A, KLAIPĖDOJE, DALIES NUOMOS“ PROJEKTO

1. Parengto projekto tikslai ir uždaviniai.

Šio sprendimo projekto tikslas – fiziniam asmeniui išnuomoti kitos paskirties valstybinės žemės sklypo dalį, kuri reikalinga fizinio asmens nuosavybės teise turimai patalpai eksploatuoti.

2. Projekte aptartų klausimų teisinis reglamentavimas.

Lietuvos Respublikos vietos savivaldos įstatymo 15 straipsnio 2 dalies 20 punkte nustatyta, kad išimtinė savivaldybės tarybos funkcija – sprendimų dėl savivaldybei patikėjimo teise perduotos valstybinės žemės valdymo, naudojimo ir disponavimo ja, išskyrus šio įstatymo 27 straipsnio 2 dalies 29 punkte nurodytus sutikimus ir sprendimus, ir sprendimų dėl sutikimo perimti kitą valstybės turtą savivaldybės nuosavybės priėmimas.

Žemės įstatymo 7 straipsnio 1 dalies 2 punkte nustatyta, kad valstybinės žemės patikėjimo teisės subjektai (patikėtiniai) yra savivaldybės – savivaldybės teritorijoje esančių miestų ir miestelių teritorijų ribose valstybinės žemės, perduotos Vyriausybės nutarimu, išskyrus žemę, kuri šio ir kitų įstatymų nustatyta tvarka patikėjimo teise perduota kitiems subjektams, ir valstybinės žemės, perduotos savivaldybėms patikėjimo teise Vyriausybės nustatyta tvarka šio straipsnio 2 dalyje nurodytoms reikmėms ar kitų įstatymų nustatytais atvejais ir sąlygomis šio straipsnio 3 dalyje nurodytoms reikmėms, taip pat valstybinės žemės sklypų, perduotų savivaldybėms patikėjimo teise Vyriausybės nutarimais šio straipsnio 5 dalyje nustatyta tvarka ir sąlygomis.

Žemės įstatymo 9 straipsnio 1 dalies 1 punkte nustatyta, kad valstybinės žemės sklypų įstatymų ir kitų teisės aktų nustatyta tvarka išnuomoja savivaldybių tarybos – valstybinės žemės sklypus, perduotus patikėjimo teise savivaldybėms. Sprendimą išnuomoti valstybinės žemės sklypą priima savivaldybės taryba, o valstybinės žemės nuomos sutartį sudaro meras arba jo įgaliotas savivaldybės administracijos direktorius.

Kitos paskirties valstybinės žemės sklypų pardavimo ir nuomos taisyklių, patvirtintų Lietuvos Respublikos Vyriausybės 1999 m. kovo 9 d. nutarimu Nr. 260 „Dėl kitos paskirties valstybinės žemės sklypų pardavimo ir nuomos taisyklių patvirtinimo“ (toliau – Taisyklės) 2 punkte nurodyta, kad Taisyklėmis privalo vadovautis Žemės įstatymo 11 straipsnio 1 dalies 3 punkte nurodytas subjektas, organizuodamas ir vykdydamas kitos paskirties valstybinės žemės sklypų pardavimo procedūras, ir 9 straipsnio 1 dalies 1, 2 ir 4 punktuose nurodyti subjektai, organizuodami ir vykdydami kitos paskirties valstybinės žemės sklypų (jų dalių) nuomos procedūras (toliau – valstybinės žemės nuomotojai). Kai valstybinės žemės sklypus patikėjimo teise valdo savivaldybė, sprendimus dėl valstybinės žemės nuomos sutarties sudarymo, pakeitimo, vienašališko sutarties nutraukimo prieš terminą nuomotojo iniciatyva, sutarties nutraukimo abipusiu šalių sutarimu, sutikimų įkeisti, perleisti valstybinės žemės nuomos teisę, subnuomoti valstybinės žemės sklypą ar jo dalį išdavimo priima Žemės įstatymo 9 straipsnio 1 dalies 1 punkte nurodytas valstybinės žemės nuomotojas – savivaldybės taryba.

Taisyklių 13.1 papunktyje nurodyta, kad naudojamo žemės sklypo nuomotinos ar parduotinos

dalys nustatomos taip: kai savarankiškai funkcionuojančio vieno statinio ar įrenginio eksploatavimui

pagal paskirtį suformuotas žemės sklypas priklauso dviem ar daugiau savininkų, kiekvienam statinio

ar įrenginio savininkui ar nuomininkui tenkanti žemės sklypo dalis nustatoma atsižvelgus į kiekvienam iš jų priklausančią statinio arba įrenginio dalį, į kurią neįskaitomos statinio arba įrenginio (pagrindinio daikto) priklausinių valdomos dalys.

Taisyklių 39.4 papunktyje nustatyta, kad jei asmuo pateikė visus Taisyklių 38 punkte nurodytus dokumentus ir reikalingus duomenis, per 30 darbo dienų nuo gauto prašymo įvertinimo, atlikdama faktinių duomenų patikrinimą vietoje, Naudojamų žemės sklypų administravimo

metodikos nustatyta tvarka tikrina galimybę naudoti statinius ar įrenginius, įvertina, ar valstybinės žemės sklypas atitinka Naudojamų žemės sklypų administravimo metodikoje įtvirtintus statiniams ar įrenginiams eksploatuoti reikalingo žemės sklypo būtiną dydžio reikalavimus. Jeigu atlikus faktinių duomenų patikrinimą vietoje nustatoma, kad esantys statiniai ir (ar) įrenginiai nenaudojami ar jų faktinė būklė galimai neatitinka Nekilnojamojo turto registre nurodytos informacijos, valstybinės žemės nuomos procedūrą vykdanči institucija per 5 darbo dienas nuo patikrinimo atlikimo prašo Statybos įstatymo 49 straipsnio 1 dalyje nurodytos statinių naudojimo priežiūrą atliekančios institucijos nustatyti, ar statiniai naudojami pagal Nekilnojamojo turto registre įregistruotą paskirtį. Valstybinės žemės nuomos sutartis nesudaroma, jeigu statinių naudojimo priežiūrą atliekanti institucija nustato, kad statiniai netinkami naudoti pagal Nekilnojamojo turto registre įregistruotą jų pagrindinę tikslinę naudojimo paskirtį, išskyrus Žemės įstatymo 9 straipsnio 23, 24 ir 26 dalyse nustatytus atvejus.

Taisyklių 43.5.5 papunktyje nustatyta, kad kitais atvejais žemės nuomos terminas nustatomas atsižvelgiant į valstybės interesus pagal žemės sklype (jo dalyje) esančio statinio ar įrenginio ekonomiškai pagrįstą naudojimo trukmę, kuri nustatoma pagal statinio ar įrenginio statybos projekto dokumentus, vadovaujantis statybos techniniais reglamentais, pagal kuriuos nustatoma statinių gyvavimo trukmė, statinių ar įrenginių, pastatytų iki 1996 m. sausio 1 d., – pagal nekilnojamojo daikto kadastro duomenų byloje nurodytus statinio ar įrenginio nusidėvėjimo duomenis, vadovaujantis aplinkos ministro patvirtinta pastatų, statinių ir įrenginių, pastatytų iki 1996 m. sausio 1 d., saugaus naudojimo termino nustatymo tvarka.

Taisyklių 44 punkte nustatyta, kad valstybinės žemės nuomos procedūrą vykdanči institucija valstybinės žemės nuomos sutarties projektą pateikia nuomininkui. Pasirašydamas sutarties projekte nuomininkas patvirtina, kad sutinka su sutarties projekte įrašytais žemės sklypo nuomos sąlygomis.

Sprendimas išnuomoti žemės sklypą ar jo dalį arba prašymo netenkinti priimamas per 10 darbo dienų, kai valstybinės žemės nuomotojas yra savivaldybės taryba, – artimiausiame tarybos posėdyje, nuo valstybinės žemės nuomos sutarties projekto suderinimo su nuomininku. Jeigu priimamas sprendimas išnuomoti žemės sklypą ar jo dalį, jame nurodoma, kad žemės sklypas ar jo dalis išnuomojami valstybinės žemės nuomos sutarties projekte įrašytais sąlygomis ir nurodomi žemės sklypo nuomos termino nustatymo motyvai. Sutarties projektas pridedamas prie sprendimo išnuomoti žemės sklypą kaip neatskiriamas priedas. Ginčai dėl sprendimo išnuomoti žemės sklypą ar jo dalį, taip pat sprendimo netenkinti prašymo nagrinėjami bendrosios kompetencijos teisme.

3. Siūlomos naujos teisinio reglamentavimo nuostatos ir laukiami rezultatai.

Klaipėdos miesto savivaldybė patikėjimo teise valdo 0,3421 ha ploto žemės sklypą, kadastro Nr. 2101/0005:366, unikalus Nr. 4400-0928-3825, esantį Tilžės g. 46A, Klaipėdoje.

Klaipėdos miesto savivaldybė gavo A. Š. prašymą išnuomoti 0,3421 ha ploto žemės sklypo, kadastro Nr. 2101/0005:366, unikalus Nr. 4400-0928-3825, esančio Tilžės g. 46A, Klaipėdoje, dalį.

Nekilnojamojo turto registro duomenų bazės išrašo duomenimis A. Š. nuosavybės teise priklauso negyvenamoji patalpa – mokomosios patalpos (unikalus Nr. *(duomenys neskelbtini)*), adresu *(duomenys neskelbtini)*, esantis pastate – mokomajame korpuse (unikalus Nr. *(duomenys neskelbtini)*) (toliau – Pastatas).

Valstybinės žemės sklypo dalis (0,1022 ha), kuri reikalinga Pastatui eksploatuoti yra nurodyta UAB „Geosmart“ projektuotojo E. M. 2025 m. kovo 26 d. parengtame žemės sklypo dalių plane, nustatyta Klaipėdos miesto savivaldybės tarybos 2025 m. rugsėjo 29 d. sprendimu Nr. T2-340 „Dėl valstybinės žemės sklypo Tilžės g. 46A, Klaipėdoje, dalių plano patvirtinimo ir dalių nustatymo“.

Šiuo tarybos sprendimu yra nustatoma žemės sklypo dalies dalis, kuri reikalinga A. Š. nuosavybės teise turimai patalpai eksploatuoti.

Atlikus faktinių duomenų patikrinimą vietoje (žemės sklype Tilžės g. 46A, Klaipėdoje, kurio naudojimo būdas – visuomeninės paskirties teritorijos), nustatyta, kad fiziniam asmeniui nuosavybės teise priklausanči negyvenamoji patalpa – mokomosios patalpos (unikalus Nr. *(duomenys neskelbtini)*), adresu: *(duomenys neskelbtini)*, yra pastate – mokomajame korpuse (unikalus Nr. *(duomenys neskelbtini)*), kurio naudojimo paskirtis (visuomeninių) atitinka Nekilnojamojo turto registre įregistruotą

žemės sklypo naudojimo būdą. Pastate nėra vizualiai matomų išorinių atitvarų pažeidimo požymių pagal Metodikos 6 punktą. Pastatas tinkamas naudoti ir naudojamas pagal Nekilnojamojo turto registre įregistruotą paskirtį.

Vadovaujantis Kitos paskirties valstybinės žemės sklypų, parduodamų ar išnuomojamų ne aukciono būdu, administravimo metodikos, patvirtintos Lietuvos Respublikos aplinkos ministro 2024 m. liepos 19 d. įsakymu Nr. D1-247 „Dėl kitos paskirties valstybinės žemės sklypų, parduodamų ar išnuomojamų ne aukciono būdu, administravimo metodikos patvirtinimo“, 8 punktu, mažiausias žemės sklypo dydis, reikalingas Pastatui, kurio bendras užstatytas plotas – 489,00 eksploatuoti apskaičiuojamas pagal formulę: $S_{\min} = 489,00 + (6\sqrt{489,00 * 3,00}) = 887,04$ kv. m.

Pagal Viešųjų atskirųjų želdynų plotų normų ir priklausomųjų želdynų plotų normų apskaičiavimo tvarkos aprašo, patvirtinto Lietuvos Respublikos aplinkos ministro 2007 m. gruodžio 21 d. įsakymu Nr. D1-694 „Dėl Viešųjų atskirųjų želdynų plotų normų ir priklausomųjų želdynų plotų normų apskaičiavimo tvarkos aprašo patvirtinimo“, priedo 3.3. punktą (visuomeninės paskirties teritorijos), mažiausias želdynams priskiriamas plotas nuo žemės sklypo dalies ploto, proc. – 1022 kv. m * 15 proc. = 153,3 kv. m.

Atsižvelgiant į tai, kas išdėstyta, Pastatui eksploatuoti reikalingas žemės sklypo plotas sudaro 0,1040 ha (0,0887 ha + 0,0153 ha).

Žemės sklypo dalis kompaktiškai užstatyta statiniu, naudojama ir atitinka statiniui eksploatuoti reikalingo žemės sklypo būtino dydžio reikalavimus.

Vadovaujantis Pastatų, statinių, įrenginių, pastatytų iki 1996 m. sausio 1 d., saugaus naudojimo termino nustatymo tvarkos, patvirtintos Lietuvos Respublikos aplinkos ministro 2003 m. gegužės 19 d. įsakymu Nr. 237 „Dėl Pastatų, statinių, įrenginių, pastatytų iki 1996 m. sausio 1 d., saugaus naudojimo termino nustatymo tvarkos patvirtinimo“; statybos techninio reglamento STR 1.12.06:2002 „Statinio naudojimo paskirtis ir gyvavimo trukmė“, patvirtinto Lietuvos Respublikos aplinkos ministro 2002 m. spalio 30 d. įsakymu Nr. 565 „Dėl statybos techninio reglamento STR 1.12.06:2002 „Statinio naudojimo paskirtis ir gyvavimo trukmė“ patvirtinimo“, priedo „Statinio gyvavimo trukmė priklausomai nuo statinio naudojimo paskirties ir statybos produktų, iš kurių jis pastatytas“ 25.1 papunkčiu, statybos produktas – plytos, kurių ekonomiškai pagrįsta naudojimo trukmė 100 metų. Pastato fizinio nusidėvėjimo procentas – 35 %, atsižvelgus į pastatų kadastro duomenų nustatymo datą – 2025 metus, gauname $(100 - 35\% = 65 + 2025 = 2090 - 2026 = 64)$, kad saugus ekonomiškai pagrįstas pastatų naudojimo terminas (nuomos terminas) – 64 metai.

Parengtas Valstybinės žemės nuomos sutarties projektas buvo išsiųstas nuomininkui derinimui. Pasirašydamas sutarties projekte nuomininkas patvirtino, kad sutinka su sutarties projekte išdėstytais žemės sklypo nuomos sąlygomis.

Priėmus sprendimo projektą bus realizuotos valstybinės žemės sklypo naudotojo teisės ir teisėti lūkesčiai.

4. Numatomo teisinio reguliavimo poveikio vertinimas.

Įgyvendinant šį sprendimą neigiamų pasekmių nenumatoma, teigiamos pasekmės – užtikrinamas racionalus ir tinkamas valstybinės žemės naudojimas ir valdymas.

5. Projektui įgyvendinti reikalingas kitų teisės aktų keitimas, naujų teisės aktų priėmimas.

Sprendimui įgyvendinti kitų teisės aktų priėmimas nereikalingas.

6. Biudžeto lėšų poreikis projektui įgyvendinti, lėšų sutaupymo galimybės įgyvendinant projektą, finansavimo šaltiniai.

Sprendimui įgyvendinti biudžeto lėšų poreikio nėra.

7. Sprendimo projekto rengimo metu atlikti vertinimai ir išvados, konsultavimosi su visuomene metu gauti pasiūlymai ir jų motyvuotas vertinimas.

Sprendimo rengimo metu atskiri vertinimai nebuvo atliekami. Atsižvelgiant į sprendimo pobūdį konsultavimasis su visuomene nėra atliekamas.

8. Kiti sprendimui priimti reikalingi pagrindimai, skaičiavimai ir paaiškinimai. Nėra.

PRIDEDAMA.

1. Teisės aktai, 3 lapai;
2. Valstybinės žemės sklypo Tilžės g. 46A, Klaipėdoje, dalies dalių dydžių nustatymo lentelė, 2 lapai.

Žemėtvarkos skyriaus vedėja

Raimonda Gružienė

Kristina Žiukienė, tel. (0 46) 44 55 24, el. p. kristina.ziukiene@klaipeda.lt

**KLAIPĖDOS MIESTO SAVIVALDYBĖS ADMINISTRACIJOS
URBANISTIKOS IR ARCHITEKTŪROS DEPARTAMENTO
ŽEMĖTVARKOS SKYRIUS**

**VALSTYBINĖS ŽEMĖS SKLYPO TILŽĖS G. 46A, KLAIPĖDOJE, DALIES DALIŲ
DYDŽIŲ NUSTATYMO LENTELĖ**

Valstybinės žemės sklypo dalių nustatymo paskaičiavimas atliktas vadovaujantis Kitos paskirties valstybinės žemės sklypų pardavimo ir nuomos taisyklių, patvirtintų Lietuvos Respublikos Vyriausybės 1999 m. kovo 9 d. nutarimu Nr. 260 „Dėl Kitos paskirties valstybinės žemės sklypų pardavimo ir nuomos“ 13.1 papunkčiu, atsižvelgiant į Valstybės įmonės Registrų centro Nekilnojamojo turto registro centrinio duomenų banko išrašus.

Valstybinės žemės sklypo, adresu Tilžės g. 46A, Klaipėda, dalies – 0,1022 ha: D(658), G(130), E(234), prie pastato – mokomojo korpuso, unikalus Nr. (*duomenys neskelbtini*), dalių dydžių nustatymo lentelė.

Eil. Nr.	Patalpos unikalus Nr.	Adresas	Patalpų plotas, kv. m	Žemės sklypo dalis, ha
1.	<i>duomenys neskelbtini</i>	<i>duomenys neskelbtini</i>	24,99	0,0040
2.	<i>duomenys neskelbtini</i>	<i>duomenys neskelbtini</i>	20,93	0,0034
3.	<i>duomenys neskelbtini</i>	<i>duomenys neskelbtini</i>	18,64	0,0030
4.	<i>duomenys neskelbtini</i>	<i>duomenys neskelbtini</i>	18,17	0,0029
5.	<i>duomenys neskelbtini</i>	<i>duomenys neskelbtini</i>	21,01	0,0034
6.	<i>duomenys neskelbtini</i>	<i>duomenys neskelbtini</i>	25,69	0,0042
7.	<i>duomenys neskelbtini</i>	<i>duomenys neskelbtini</i>	26,47	0,0043
8.	<i>duomenys neskelbtini</i>	<i>duomenys neskelbtini</i>	25,98	0,0042
9.	<i>duomenys neskelbtini</i>	<i>duomenys neskelbtini</i>	30,70	0,0050
10.	<i>duomenys neskelbtini</i>	<i>duomenys neskelbtini</i>	19,59	0,0032
11.	<i>duomenys neskelbtini</i>	<i>duomenys neskelbtini</i>	20,57	0,0033
12.	<i>duomenys neskelbtini</i>	<i>duomenys neskelbtini</i>	26,13	0,0042
13.	<i>duomenys neskelbtini</i>	<i>duomenys neskelbtini</i>	29,25	0,0047
14.	<i>duomenys neskelbtini</i>	<i>duomenys neskelbtini</i>	19,63	0,0032
15.	<i>duomenys neskelbtini</i>	<i>duomenys neskelbtini</i>	20,56	0,0033
16.	<i>duomenys neskelbtini</i>	<i>duomenys neskelbtini</i>	26,87	0,0044
17.	<i>duomenys neskelbtini</i>	<i>duomenys neskelbtini</i>	19,65	0,0032
18.	<i>duomenys neskelbtini</i>	<i>duomenys neskelbtini</i>	36,86	0,0060
19.	<i>duomenys neskelbtini</i>	<i>duomenys neskelbtini</i>	24,06	0,0039
20.	<i>duomenys neskelbtini</i>	<i>duomenys neskelbtini</i>	24,24	0,0039
21.	<i>duomenys neskelbtini</i>	<i>duomenys neskelbtini</i>	23,18	0,0038
22.	<i>duomenys neskelbtini</i>	<i>duomenys neskelbtini</i>	20,20	0,0033
23.	<i>duomenys neskelbtini</i>	<i>duomenys neskelbtini</i>	33,19	0,0054
24.	<i>duomenys neskelbtini</i>	<i>duomenys neskelbtini</i>	17,57	0,0028
25.	<i>duomenys neskelbtini</i>	<i>duomenys neskelbtini</i>	19,31	0,0031

26.	<i>duomenys neskelbtini</i>	<i>duomenys neskelbtini</i>	15,84	0,0026
27.	<i>duomenys neskelbtini</i>	<i>duomenys neskelbtini</i>	21,57	0,0035
	Iš viso:		630,85	0,1022

Vyr. specialistė



Kristina Žiukienė

LIETUVOS RESPUBLIKOS VIETOS SAVIVALDOS ĮSTATYMAS

1994 m. liepos 7 d. Nr. I-533
Vilnius

15 straipsnis. Savivaldybės tarybos kompetencija

1. Savivaldybės tarybos kompetencija yra išimtinė ir paprastoji.

2. Išimtinė savivaldybės tarybos kompetencija:

20) sprendimų dėl savivaldybei patikėjimo teise perduotos valstybinės žemės valdymo, naudojimo ir disponavimo ja, išskyrus šio įstatymo 27 straipsnio 2 dalies 29 punkte nurodytus sutikimus ir sprendimus, ir sprendimų dėl sutikimo perimti kitą valstybės turtą savivaldybės nuosavybėn priėmimas;

Straipsnio punkto pakeitimai:

Nr. [XIV-2332](#), 2023-12-14, paskelbta TAR 2023-12-22, i. k. 2023-25086

LIETUVOS RESPUBLIKOS ŽEMĖS ĮSTATYMAS

1994 m. balandžio 26 d. Nr. I-446
Vilnius

7 straipsnis. Valstybinės žemės valdymas, naudojimas ir disponavimas ja patikėjimo teise

1. Valstybinės žemės patikėjimo teisės subjektai (patikėtiniai) yra:

2) savivaldybės – savivaldybės teritorijoje esančių miestų ir miestelių teritorijų ribose valstybinės žemės, perduotos Vyriausybės nutarimu, išskyrus žemę, kuri šio ir kitų įstatymų nustatyta tvarka patikėjimo teise perduota kitiems subjektams, ir valstybinės žemės, perduotos savivaldybėms patikėjimo teise Vyriausybės nustatyta tvarka šio straipsnio 2 dalyje nurodytoms reikmėms ar kitų įstatymų nustatytais atvejais ir sąlygomis šio straipsnio 3 dalyje nurodytoms reikmėms, taip pat valstybinės miško žemės sklypų, perduotų savivaldybėms patikėjimo teise Vyriausybės nutarimais šio straipsnio 5 dalyje nustatyta tvarka ir sąlygomis.

9 straipsnis. Valstybinės žemės išnuomojimas

1. Valstybinės žemės sklypus įstatymų ir kitų teisės aktų nustatyta tvarka išnuomoja:

1) savivaldybių tarybos – valstybinės žemės sklypus, perduotus patikėjimo teise savivaldybėms. Sprendimą išnuomoti valstybinės žemės sklypą priima savivaldybės taryba, o valstybinės žemės nuomos sutartį sudaro meras arba jo įgaliotas savivaldybės administracijos direktorius.

LIETUVOS RESPUBLIKOS VYRIAUSYBĖ

NUTARIMAS DĖL KITOS PASKIRTIES VALSTYBINĖS ŽEMĖS SKLYPŲ PARDAVIMO IR NUOMOS TAISYKLIŲ PATVIRTINIMO

1999 m. kovo 9 d. Nr. 260
Vilnius

2. Taisyklėmis privalo vadovautis Žemės įstatymo 11 straipsnio 1 dalies 3 punkte nurodytas subjektas, organizuodamas ir vykdydamas kitos paskirties valstybinės žemės sklypų pardavimo procedūras, ir 9 straipsnio 1 dalies 1, 2 ir 4 punktuose nurodyti subjektai, organizuodami ir vykdydami kitos paskirties valstybinės žemės sklypų (jų dalių) nuomos procedūras (toliau – valstybinės žemės nuomotojai). Kai valstybinės žemės sklypus patikėjimo teise valdo savivaldybė, sprendimus dėl valstybinės žemės nuomos sutarties sudarymo, pakeitimo, vienašališko sutarties nutraukimo prieš terminą nuomotojo iniciatyva, sutarties nutraukimo abipusiu šalių sutarimu, sutikimų įkeisti, perleisti valstybinės žemės nuomos teisę, subnuomoti valstybinės žemės sklypą ar jo dalį išdavimo priima Žemės įstatymo 9 straipsnio 1 dalies 1 punkte nurodytas valstybinės žemės nuomotojas – savivaldybės taryba.

13.1. Kai savarankiškai funkcionuojančio vieno statinio ar įrenginio eksploatavimui pagal paskirtį suformuotas žemės sklypas priklauso dviem ar daugiau savininkų, kiekvienam statinio ar įrenginio savininkui ar nuomininkui tenkanti žemės sklypo dalis nustatoma atsižvelgus į kiekvienam iš jų priklausančią statinio arba įrenginio dalį, į kurią neįskaitomos statinio arba įrenginio (pagrindinio daikto) priklausinių valdomos dalys.

39.4. jei asmuo pateikė visus Taisyklių 38 punkte nurodytus dokumentus ir reikalingus duomenis, per 30 darbo dienų nuo gauto prašymo įvertinimo, atlikdama faktinių duomenų patikrinimą vietoje, Naudojamų žemės sklypų administravimo metodikos nustatyta tvarka tikrina galimybę naudoti statinius ar įrenginius, įvertina, ar valstybinės žemės sklypas atitinka Naudojamų žemės sklypų administravimo metodikoje įtvirtintus statiniams ar įrenginiams eksploatuoti reikalingo žemės sklypo būtinojo dydžio reikalavimus. Jeigu atlikus faktinių duomenų patikrinimą vietoje nustatoma, kad esantys statiniai ir (ar) įrenginiai nenaudojami ar jų faktinė būklė galimai neatitinka Nekilnojamojo turto registre nurodytos informacijos, valstybinės žemės nuomos procedūrą vykdanči institucija per 5 darbo dienas nuo patikrinimo atlikimo prašo Statybos įstatymo 49 straipsnio 1 dalyje nurodytos statinių naudojimo priežiūrą atliekančios institucijos nustatyti, ar statiniai naudojami pagal Nekilnojamojo turto registre įregistruotą paskirtį. Valstybinės žemės nuomos sutartis nesudaroma, jeigu statinių naudojimo priežiūrą atliekanti institucija nustato, kad statiniai netinkami naudoti pagal Nekilnojamojo turto registre įregistruotą jų pagrindinę tikslinę naudojimo paskirtį, išskyrus Žemės įstatymo 9 straipsnio 23, 24 ir 26 dalyse nustatytus atvejus;

43.5.5. kitais atvejais žemės nuomos terminas nustatomas atsižvelgiant į valstybės interesus pagal žemės sklype (jo dalyje) esančio statinio ar įrenginio ekonomiškai pagrįstą naudojimo trukmę, kuri nustatoma pagal statinio ar įrenginio statybos projekto dokumentus, vadovaujantis statybos techniniais reglamentais, pagal kuriuos nustatoma statinių gyvavimo trukmė, statinių ar įrenginių,

pastatytų iki 1996 m. sausio 1 d., – pagal nekilnojamojo daikto kadastro duomenų byloje nurodytus statinio ar įrenginio nusidėvėjimo duomenis, vadovaujantis aplinkos ministro patvirtinta pastatų, statinių ir įrenginių, pastatytų iki 1996 m. sausio 1 d., saugaus naudojimo termino nustatymo tvarka;

44. Valstybinės žemės nuomos procedūrą vykdanči institucija valstybinės žemės nuomos sutarties projektą pateikia nuomininkui. Pasirašydamas sutarties projekte nuomininkas patvirtina, kad sutinka su sutarties projekte įrašytomis žemės sklypo nuomos sąlygomis. Sprendimas išnuomoti žemės sklypą ar jo dalį arba prašymo netenkinti priimamas per 10 darbo dienų, kai valstybinės žemės nuomotojas yra savivaldybės taryba, – artimiausiame tarybos posėdyje, nuo valstybinės žemės nuomos sutarties projekto suderinimo su nuomininku. Jeigu priimamas sprendimas išnuomoti žemės sklypą ar jo dalį, jame nurodoma, kad žemės sklypas ar jo dalis išnuomojami valstybinės žemės nuomos sutarties projekte įrašytomis sąlygomis ir nurodomi žemės sklypo nuomos termino nustatymo motyvai. Sutarties projektas pridedamas prie sprendimo išnuomoti žemės sklypą kaip neatskiriamas priedas. Ginčai dėl sprendimo išnuomoti žemės sklypą ar jo dalį, taip pat sprendimo netenkinti prašymo nagrinėjami bendrosios kompetencijos teisme.