

KLAIPĖDOS MIESTO SAVIVALDYBĖS TARYBA**SPRENDIMAS****DĖL VALSTYBINĖS ŽEMĖS SKLYPO LITORINOS G. 1, KLAIPĖDOJE, DALIES NUOMOS**

2026 m. kovo 3 d. Nr. T1-103

Klaipėda

Vadovaudamasi Lietuvos Respublikos vietos savivaldos įstatymo 15 straipsnio 2 dalies 20 punktu, Lietuvos Respublikos žemės įstatymo 7 straipsnio 1 dalies 2 punktu ir 9 straipsnio 1 dalies 1 punktu, Kitos paskirties valstybinės žemės sklypų pardavimo ir nuomos taisyklių, patvirtintų Lietuvos Respublikos Vyriausybės 1999 m. kovo 9 d. nutarimu Nr. 260 „Dėl Kitos paskirties valstybinės žemės sklypų pardavimo ir nuomos taisyklių patvirtinimo“, 2, 44 punktais ir 12.3, 43.5.5, 39.4 papunkčiais, Statybos techninio reglamento STR 1.12.06:2002 „Statinio naudojimo paskirtis ir gyvavimo trukmė“, patvirtinto Lietuvos Respublikos aplinkos ministro 2002 m. spalio 30 d. įsakymu Nr. 565 „Dėl statybos techninio reglamento STR 1.12.06:2002 „Statinio naudojimo paskirtis ir gyvavimo trukmė“ patvirtinimo“, priedo „Statinio gyvavimo trukmė priklausomai nuo statinio naudojimo paskirties ir statybos produktų, iš kurių jis pastatytas“ 2.8 papunkčiu, atsižvelgdama į UAB „Geosmart“ matininko Ž. D. 2023 m. balandžio 3 d. parengtą žemės sklypo planą, R. G. 2025-11-03 prašymą ir suderintą Valstybinės žemės nuomos sutarties projektą, Klaipėdos miesto savivaldybės taryba n u s p r e n d ž i a:

1. Nustatyti pastatui – gyvenamajam namui (unikalus Nr. *(duomenys neskelbtini)*) eksploatuoti reikalingą 5,3617 ha valstybinės žemės sklypo (kadastro Nr. 2101/0001:807), esančio Litorinos g. 1, Klaipėdoje, dalį – 0,1586 ha.

2. Išnuomoti R. G. 5,3617 ha valstybinės žemės sklypo, kadastro Nr. 2101/0001:807, unikalus Nr. 4400-2435-2481, esančio Litorinos g. 1, Klaipėdoje, dalį, kurios plotas – 0,1586 ha, Valstybinės žemės nuomos sutarties projekte nurodytomis sąlygomis.

3. Pritarti Valstybinės žemės nuomos sutarties projektui (pridedama).

4. Nustatyti, kad žemės sklypas išnuomojamas devyniasdešimt devynerių (99) metų laikotarpiui, skaičiuojant nuo šios sutarties sudarymo dienos (vadovaujantis Statybos techninio reglamento STR 1.12.06:2002 „Statinio naudojimo paskirtis ir gyvavimo trukmė“, patvirtinto Lietuvos Respublikos aplinkos ministro 2002 m. spalio 30 d. įsakymu Nr. 565 „Dėl statybos techninio reglamento STR 1.12.06:2002 „Statinio naudojimo paskirtis ir gyvavimo trukmė“ patvirtinimo“, priedo „Statinio gyvavimo trukmė priklausomai nuo statinio naudojimo paskirties ir statybos produktų, iš kurių jis pastatytas“ 2.8 papunkčiu).

5. Pripažinti netekusiu galios Klaipėdos miesto savivaldybės tarybos 2024 m. balandžio 25 d. sprendimą Nr. T2-134 „Dėl valstybinės žemės sklypo Litorinos g. 1, Klaipėdoje, dalies nuomos.“

6. Pripažinti netekusi galios 2024 m. gegužės 8 d. Valstybinės žemės nuomos sutartį Nr. J20-11.

Šis sprendimas gali būti skundžiamas Klaipėdos apylinkės teismo Klaipėdos miesto rūmams (S. Daukanto g. 8, Klaipėda) Lietuvos Respublikos civilinio proceso kodekso nustatyta tvarka.

Savivaldybės meras

Teikėjas – Savivaldybės meras

Arvydas Vaitkus

Parengė

Žemėtvarkos skyriaus vyriausioji specialistė

Irma Anučauskienė, tel. 44 55 21

2026-02-19

VALSTYBINĖS ŽEMĖS NUOMOS SUTARTIS

Nr.
Klaipėda

Lietuvos valstybė, toliau vadinama nuomotoju, atstovaujama Klaipėdos miesto savivaldybės administracijos direktoriaus Andriaus Žuko, veikiančio pagal Klaipėdos miesto savivaldybės mero 2024 m. liepos 2 d. potvarkį Nr. M-831 „Dėl įgaliojimų suteikimo Savivaldybės administracijos direktoriui“, ir R. G. (asmens kodas (*duomenys neskelbtini*), gyv. (*duomenys neskelbtini*), toliau vadinama nuomininku, atsižvelgdamos į Nekilnojamojo turto registro duomenų bazės išrašą, pagal kurį nuosavybės teise valdomi statiniai ir (ar) įrenginiai (jų dalys) – pastatas – gyvenamasis namas (unikalus Nr. (*duomenys neskelbtini*), sudarė šią Valstybinės žemės nuomos sutartį.

1. Nuomotojas išnuomoja, o nuomininkas išsinuomoja 5,3617 ha ploto žemės sklypo, kadastro Nr. 2101/0001:807, unikalus Nr. 4400-2435-2481, esančio Litorinos g. 1, Klaipėdoje, dalį, kurios plotas – 0,1586 ha.

2. Žemės sklypas išnuomojamas devyniasdešimt devynerių (99) metų laikotarpiui, skaičiuojant nuo šios sutarties sudarymo dienos.

3. Išnuomojamo žemės sklypo pagrindinė naudojimo paskirtis, naudojimo būdas – kita, vienbučių ir dvibučių gyvenamųjų pastatų teritorijos.

4. Galimybė keisti žemės sklypo pagrindinę žemės naudojimo paskirtį ir (ar) naudojimo būdą, – kai pagal galiojančius teritorijų planavimo dokumentus numatyta galimybė išnuomotame valstybinės žemės sklype pakeisti pagrindinę žemės naudojimo paskirtį ir (ar) būdą kita pagrindine žemės naudojimo paskirtimi ir (ar) būdu – nenumatyta.

5. Išnuomojamoje žemėje esančių žemės savininkui ar kitiems asmenims nuosavybės teise priklausančių statinių ir įrenginių naudojimo sąlygos, kelių tiesimo, vandens telkinių įrengimo ir kitos sąlygos, statinių ir įrenginių naudojimo paskirtis pasibaigus žemės nuomos terminui sprendžiama Lietuvos Respublikos įstatymų nustatyta tvarka.

6. Išnuomojamoje žemėje esančių požeminio ir paviršinio vandens, naudingųjų iškasenų (išskyrus gintarą, naftą, dujas ir kvarcinį smėlį) naudojimo sąlygos – nėra.

7. Žemės sklypui taikomos Specialiosios žemės naudojimo sąlygos nurodytos Nekilnojamojo turto registro duomenų bazės išrašo skiltyse „Žymos“ ir „Duomenys apie įregistruotas teritorijas, kuriose taikomos specialiosios žemės naudojimo sąlygos“.

8. Kiti teisės aktuose nustatyti žemės naudojimo apribojimai: laikytis Lietuvos Respublikos žemės įstatyme nustatytų žemės nuomininko pareigų; įkeisti žemės sklypo (jo dalies) nuomos teisę gali tik gavęs rašytinį valstybinės žemės nuomotojo sutikimą; vykdant pastatų ar statinių remonto darbus vadovautis galiojančiais teritorijų planavimo dokumentais, Lietuvos Respublikos teritorijų planavimo įstatymo, Lietuvos Respublikos statybos įstatymo reikalavimais.

9. Žemės servitutai ir kitos daiktinės teisės:

9.1. servitutas – teisė naudoti požemines, antžemines komunikacijas (tarnaujantis), plotas – 0,8926 ha;

9.2. servitutas – teisė tiesti požemines, antžemines komunikacijas (tarnaujantis), plotas – 0,8926 ha;

9.3. servitutas – teisė aptarnauti požemines, antžemines komunikacijas (tarnaujantis), plotas – 0,8926 ha.

10. Žemės sklypo dalies, kurios plotas – 0,1586 ha, vertė – 287 726,32 Eur (du šimtai aštuoniasdešimt septyni tūkstančiai septyni šimtai dvidešimt šeši eurai 32 ct).

11. Nuomininkas žemės nuomos mokesčių moka pagal Savivaldybės tarybos patvirtintą tarifą nuo šioje sutartyje nurodytos vertės. Nuomotojas kas 3 metus Vyriausybės ar jos įgaliotos institucijos nustatyta tvarka perskaičiuoja valstybinės žemės sklypo, išnuomoto be aukciono, vertę, nuo kurios skaičiuojamas žemės nuomos mokestis.

12. Žemės nuomos mokesčio mokėjimo terminai – iki einamųjų metų lapkričio 15 d. Nuomininkui praleidus mokesčio ar jo dalies mokėjimo terminą, už kiekvieną pradelstą dieną jis moka 0,026 proc. dydžio delspinigius, nustatytus pagal Lietuvos Respublikos Vyriausybės 2002 m. lapkričio 19 d. nutarimo Nr. 1798 „Dėl nuomos mokesčio ir žemės nuomos mokesčio priedo už valstybinę žemę“ 1.10 papunktį. Delspinigių dydis nustatomas vadovaujantis Palūkanų ir delspinigių dydžių apskaičiavimo taisyklėmis, patvirtintomis Lietuvos Respublikos finansų ministro 2004 m. gegužės 14 d. įsakymu Nr. 1K-188 „Dėl Mokesčių administravimo įstatymo įgyvendinimo“. Nesumokėjus valstybinės žemės nuomos mokesčio ilgiau kaip 6 mėnesius, laikoma, kad sutartis yra pažeista iš esmės ir nuomos mokesčio nesumokėjimas laikomas esminiu sutarties sąlygų pažeidimu.

13. Įstatymų ir Lietuvos Respublikos Vyriausybės nustatyta tvarka pasikeitus valstybinės žemės nuomos mokesčio apskaičiavimo tvarkai ir kitiems reikalavimams, šios sutarties šalys privalo vadovautis priimtais pakeitimais. Savivaldybės tarybai pakeitus žemės, išnuomotos ne aukciono būdu, nuomos mokesčio tarifą, sumažinus nuomos mokesčių arba nuo jo atleidus, šios sutarties šalys privalo vadovautis Savivaldybės tarybos sprendimais.

14. Žemės sklype esančių statinių ar įrenginių likimas pasibaigus valstybinės žemės nuomos sutarčiai:

14.1. nuomos sutartyje neįrašytus pastatytus statinius ar įrenginius nuomininkas privalo nugriauti ir sutvarkyti žemės sklypą;

14.2. priėmus sprendimą nutraukti valstybinės žemės nuomos sutartį pagal Žemės įstatymo 9 straipsnio 17 dalies 3 punktą, dėl statinių ar įrenginių naudojimo ne pagal Nekilnojamojo turto kadastrę įrašytą jų tiesioginę paskirtį valstybinės žemės patikėtiniis kreipiasi į statinių naudojimo priežiūrą atliekančią instituciją dėl statinių ir (ar) įrenginių nugriovimo (nukėlimo ar pašalinimo) iš valstybinės žemės sklypo (ar jo dalies), jeigu valstybinės žemės nuomos sutartyje nesusitarta kitaip. Pašalinus pažeidimus, valstybinės žemės sklypo (jo dalies) nuomininkas turi kreiptis į valstybinės žemės nuomotoją dėl nuomos sutarties pakeitimo.

15. Kiti su nuomojamo žemės sklypo naudojimu ir grąžinimu, pasibaigus nuomos sutarčiai, susiję nuomotojo ir nuomininko įsipareigojimai – pasibaigus žemės nuomos terminui žemė sutvarkoma nuomininkų lėšomis ir grąžinama nuomotojui tinkančios naudoti būklės, išskyrus įstatymų numatytus atvejus.

16. Atsakomybė už žemės sklypo nuomos sutarties pažeidimus – sutarties šalys už sutarties pažeidimą atsako Lietuvos Respublikos įstatymų nustatyta tvarka.

17. Nuomininkas įsipareigoja laikytis nuomos sutarties ir įstatymų. Už jų nevykdymą jis atsako pagal įstatymus.

18. Prašymą pratęsti žemės nuomos terminą nuomininkas gali pateikti valstybinės žemės nuomotojui ne vėliau kaip prieš 3 mėnesius iki valstybinės žemės nuomos sutartyje nustatyto nuomos termino pabaigos. Prašymas išnagrinėjamas per 30 darbo dienų nuo jo pateikimo priimančiam atitinkamam sprendimą. Sprendimas pratęsti valstybinės žemės nuomos terminą priimamas, jeigu pagal teritorijų planavimo dokumentą ar žemės valdos projektą žemės sklypo neplanuojama naudoti kitoms reikmėms ir nuomininkas tinkamai vykdė įsipareigojimus pagal valstybinės žemės nuomos sutartį. Žemės nuomos terminas pratęsiamas iki statinio ar įrenginio, esančio žemės sklype, ekonomiškai pagrįstos naudojimo trukmės termino (naudojimo termino) pabaigos. Jeigu statinio ar įrenginio nustatytas ekonomiškai pagrįsto naudojimo trukmės terminas suėjęs, tačiau statinys neišregistruotas iš Nekilnojamojo turto registro ir, Naudojamų žemės sklypų administravimo metodikoje nustatyta tvarka patikrinus galimybę naudoti statinį ar įrenginį, nustatoma, kad valstybinės žemės sklypas naudojamas šiam statiniui ar įrenginiui eksploatuoti pagal valstybinės žemės sklypo nuomos sutartyje numatytą žemės sklypo pagrindinę naudojimo paskirtį, statinys ar įrenginys nėra visiškai ar iš dalies nugriautas, sunykęs, sugriuvęs, perstatytas, valstybinės žemės

nuomos sutarties terminas gali būti pratęsiamas papildomam terminui (vieną ar daugiau kartų). Vieno pratęsimo terminas kiekvieną kartą nustatomas ne ilgesnis kaip viena dešimtoji dalis nustatytos statinio ar įrenginio ekonomiškai pagrįstos naudojimo trukmės.

19. Žemės nuomininkas subnuomoti valstybinės žemės sklypą kitiems asmenims gali tik gavęs valstybinės žemės nuomotojo sutikimą. Sutikimas subnuomoti valstybinės žemės sklypą (jo dalį) duodamas, jeigu žemės sklypas subnuomojamas asmeniui, su kuriuo sudaryta statinių ar įrenginių (jų dalies), kuriems eksploatuoti žemės sklypas išnuomotas, nuomos ar kito naudojimo sutartis ne ilgiau kaip 5 metams, ir valstybinės žemės sklypo nuomininkas tinkamai vykdo įsipareigojimus pagal nuomos sutartį. Kai išnuomotam statiniui ar įrenginiui (jo daliai) eksploatuoti reikia tik žemės sklypo dalies, subnuomojamos žemės sklypo dalies dydis nustatomas pagal Taisyklių 12.3–12.5 papunkčių ir 13 punkto nuostatas. Pateikti valstybinės žemės nuomotojui žemės sklypo planą, kuriame pagal Taisyklių 12.3 ir 12.4 papunkčius būtų išskirta išnuomotam statiniui ar įrenginiui eksploatuoti reikalinga ir prašoma subnuomoti žemės sklypo dalis, įpareigojamas valstybinės žemės nuomininkas (jeigu pagal pridėtą prie valstybinės žemės nuomos sutarties žemės sklypo planą ši žemės sklypo dalis negali būti nustatyta).

20. Sutartis prieš terminą nutraukiama nuomotojo reikalavimu:

20.1. nuomininkui neįvykdžius sutarties 26 punkte jam nustatytos pareigos;

20.2. jeigu žemės nuomininkas naudoja žemę ne pagal sutartyje ir ne pagal Nekilnojamojo turto kadastrę numatytą pagrindinę žemės naudojimo paskirtį ir (ar) naudojimo būdą ir, gavęs nuomotojo įspėjimą, šio pažeidimo nepašalina per 2 ar 5 metus nuo įspėjimo gavimo dienos, kai vadovaujantis Teritorijų planavimo įstatymu turi būti rengiamas vietovės lygmens teritorijų planavimo dokumentas;

20.3. jeigu nuomininko iniciatyva keičiama pagrindinė žemės naudojimo paskirtis ir (ar) naudojimo būdas, išskyrus atvejus, kai sutartyje numatytas žemės sklypo pagrindinės žemės naudojimo paskirties ir (ar) naudojimo būdo keitimas ir nuomininkas, gavęs nuomotojo įspėjimą, šio pažeidimo nepašalina per 2 ar 5 metus nuo įspėjimo gavimo dienos, kai vadovaujantis Teritorijų planavimo įstatymu turi būti rengiamas vietovės lygmens teritorijų planavimo dokumentas;

20.4. kai nuomotojas nustato, kad nuomininkas statinius ir (ar) įrenginius nenaudoja pagal Nekilnojamojo turto kadastrę įrašytą jų tiesioginę paskirtį, ir nuomininkas, gavęs nuomotojo įspėjimą: šio pažeidimo nepašalina per 2 arba 5 metus, kai vadovaujantis Teritorijų planavimo įstatymu rengiamas vietovės lygmens teritorijų planavimo dokumentas, ar nepateikia nuomotojui dokumento, patvirtinančio statybos užbaigimą, ar nesutinka mokėti Žemės įstatymo 9 straipsnio 26 dalies 1 punkte nurodyto valstybinės žemės nuomos mokesčio;

20.5. kai nuomotojas nustato, kad išnuomoto žemės sklypo plotas turi būti sumažintas, nes buvo sunaikinti statiniai ar jų dalis, kuriems eksploatuoti žemės sklypas buvo išnuomotas, išskyrus atvejus, kai statiniai sunyko dėl gaisro ar ekstremaliojo įvykio, ar nuomininkui atsisakius pakeisti šią sutartį, jeigu joje nebuvo numatyta galimybė statyti, ar nuomininkas nėra sumokėjęs atlyginimo už statinių statybos galimybę ir (ar) nėra gautas statybą leidžiantis dokumentas naujų statinių statybai;

20.6. jeigu per 2 metus arba 5 metus, kai vadovaujantis Teritorijų planavimo įstatymu turi būti rengiamas vietovės lygmens teritorijų planavimo dokumentas, nuo sprendimo pakeisti pagrindinę žemės naudojimo paskirtį ir (ar) būdą priėmimo dienos žemės sklypas nepradedamas naudoti pagal pakeistus pagrindinę žemės naudojimo paskirtį ir (ar) būdą;

20.7. jeigu žemės sklypas paimamas naudoti visuomenės poreikiams;

20.8. nutraukiama kitais Lietuvos Respublikos civilinio kodekso ir kitų įstatymų nustatytais atvejais.

21. Valstybinės žemės nuomotojui inicijavus valstybinės žemės nuomos sutarties nutraukimą prieš terminą Žemės įstatymo 9 straipsnio 17 dalyje nurodytais atvejais, valstybinės žemės nuomininkas moka padidintą valstybinės žemės nuomos mokestį, kuris taikomas nuo valstybinės žemės patikėtinio įspėjimo apie sutarties nutraukimą dienos, iki nustatoma, kad valstybinės žemės nuomininkas pašalina pažeidimus, nurodytus šio straipsnio 17 dalyje. Padidintas mokestis apskaičiuojamas pagal nekilnojamojo turto vertę, nustatytą taikant individualų turto vertinimą Turto

ir verslo vertinimo pagrindų įstatyme nustatyta tvarka, ir didinamas 10 procentų. Individualus valstybinės žemės sklypo vertinimas atliekamas, kai jis nebuvo atliktas arba buvo atliktas anksčiau kaip prieš 3 metus. Individualus valstybinės žemės sklypo vertinimas atliekamas nuomotojo lėšomis, inicijavus valstybinės žemės nuomos sutarties nutraukimą. Valstybinės žemės sklypo (jo dalies) nuomininkui perleidus valstybiniame žemės sklype (jo dalyje) esančius statinius ir (ar) įrenginius, naujasis statinių ir (ar) įrenginių savininkas moka šioje dalyje nurodytą padidintą nuomos mokesį, kol nepašalinami pažeidimai, nurodyti šio straipsnio 17 dalyje. Pašalinus pažeidimus, valstybinės žemės sklypo (jo dalies) nuomininkas turi kreiptis į valstybinės žemės nuomotoją dėl nuomos sutarties pakeitimo.

22. Jeigu, pasibaigus valstybinės žemės sklypo nuomos terminui, valstybinės žemės sklypo nuomininkas neprašo jo pratęsti, valstybinės žemės sklypo nuomotojas kreipiasi į valstybinės žemės sklypo nuomininką dėl valstybinės žemės sklype esančių statinių ir (ar) įrenginių nugriovimo (nukėlimo ar pašalinimo) ar naujos valstybinės žemės sklypo nuomos sutarties sudarymo. Kol nesudaryta nauja nuomos sutartis ir statiniai ir (ar) įrenginiai nėra nugriauti (nukelti ar pašalinti), mokamas padidintas valstybinės žemės nuomos mokeskis, kuris apskaičiuojamas Žemės įstatymo 9 straipsnio 17¹ dalyje nustatyta tvarka. Individualus valstybinės žemės sklypo vertinimas atliekamas, kai jis nebuvo atliktas arba buvo atliktas anksčiau kaip prieš 3 metus. Individualus valstybinės žemės sklypo vertinimas atliekamas nuomotojo lėšomis.

23. Savivaldybė, išnuomojusi valstybinės žemės sklypą ar jo dalį, gali atleisti valstybinės žemės nuomininką nuo nuomos mokesčio mokėjimo.

24. Kiekvienam statinio ar įrenginio savininkui, jeigu statinys ar įrenginys priklauso keliems asmenims, – kiekvienam statinio ar įrenginio bendraturčiui įgyvendinus galimybę statyti naujus ir (ar) rekonstruoti esamus statinius ir (ar) įrenginius, be aukciono išnuomos valstybinės žemės nuomos sutartis nekeičiama, išnuomoto žemės sklypo dalies dydis neperskaičiuojamas.

25. Prie šios sutarties pridedamas išnuomojamo žemės sklypo planas M 1:1000 kaip neatskiriama sudedamoji šios sutarties dalis.

26. Juridinių faktą apie sudarytą sutartį nuomininkas savo lėšomis per 3 mėnesius įregistruoja Nekilnojamojo turto registre.

27. Sutartis sudaryta 2 egzemplioriais, kurių vienas paliekamas nuomotojui, kitas egzempliorius įteikiamas nuomininkui. Jei sutartį šalys pasirašo kvalifikuotais elektroniniais parašais, pasirašomas 1 (vienas) elektroninis sutarties egzempliorius, kuriuo šalys pasidalina elektroninių ryšių priemonėmis.

ŠALIŲ REKVIZITAI

NUOMOTOJAS

Klaipėdos miesto savivaldybė
Juridinio asmens kodas 111100775
Liepų g. 11, 92138 Klaipėda

Mero įgaliotas Klaipėdos miesto savivaldybės
administracijos direktorius

(parašas)
Andrius Žukas

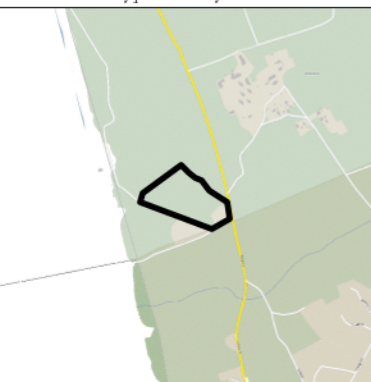
NUOMININKAS

R. G.
A. k. (duomenys neskelbtini)
Gyv. (duomenys neskelbtini)
El. p. (duomenys neskelbtini)

A. V.

(parašas)
R. G.

Žemės sklypo išdėstymo schema



ŽEMĖS SKLYPO PLANAS M 1:1000

Žemės sklypo plotas 53617 m²

Kadastro	vietovė	Klaipėdos m.	blokas	sklypas
Žemės sklypo kadastro Nr.		2 1 0 1 0 0 0 1 0 8 0 7		

Savivaldybė	Klaipėdos m.
Seniūnija	
Gyvenamoji vietovė	Klaipėda
Galvė, namo Nr.	Litorinos g. 1

Gretimybė	Gretimio žemės sklypo kadastro Nr.	Pastabos
1-3	5528/0001:987	
3-10		LVŽ
10-1		Siaurės Baterijos g



Su pagal 2012 . . m . . 07 . . mėn. 17. d. atliktą žemės sklypo ribų pažėklinimą-parodymą parengtame žemės sklypo plane išbraizytiomis ribomis ir apskaičiuotu žemės sklypo plotu sutinku

Klaipėdos miesto savivaldybė (52880/53617)
 (žemės sklypo savininko (esamojo arba būsimąjo) vardas, pavardė) _____ (parašas) _____ (data)

_____ (parašas) _____ (data)

_____ (parašas) _____ (data)

X=6186200.00
Y=316600.00



UAB "Geosmart", i.k. 302576916, Mainų g. 31, Klaipėda, tel.+370 60017753, info@geosmart.lt, www.geosmart.lt
 Artūras Bogdanovas arturas.b@geosmart.lt tel. +370 67034769

Pareigis	Parašas	Vardas, pavardė	Data
Direktorius	A.V.		2025-07-25
Matininkas			2025-07-25
Asistentė			2025-07-25


Matininko kvalifikacijos pažymėjimo Nr.: 2M-M-2625

ŽEMĖS SKLYPO PLANAS M 1:1000

Žemės sklypo plotas 53617 m²

Žemės sklypo kadastro numeris:	kodas		blokas			sklypas					
	2	1	0	1	0	0	0	1	0	8	0

KOORDINACIŲ ŽINIARAŠTIS

Taško Nr.	Kodas	X	Y	Taško Nr.	Kodas	X	Y	Taško Nr.	Kodas	X	Y
1	R	6186319.89	316616.23	65	NK	6186291.57	316787.40	129	NK	6186403.73	316867.54
2	R	6186358.06	316629.16	66	NK	6186286.77	316794.79	130	NK	6186408.12	316873.86
3	R	6186474.28	316788.49	67	NK	6186292.75	316797.03	131	NK	6186397.52	316881.22
4	R	6186440.63	316823.67	68	NK	6186286.40	316801.38	132	NK	6186355.09	316868.24
5	R	6186421.47	316850.91	69	NK	6186281.61	316808.77	133	NK	6186362.38	316872.66
6	R	6186408.66	316876.35	70	NK	6186287.59	316811.01	134	NK	6186371.70	316875.22
7	R	6186368.03	316912.03	71	NK	6186271.03	316811.31	135	NK	6186358.21	316885.56
8	R	6186322.17	316983.82	72	NK	6186269.79	316820.04	136	NK	6186346.91	316890.97
9	R	6186251.67	316997.04	73	NK	6186275.56	316822.20	137	NK	6186338.94	316878.47
10	R	6186208.44	316917.76	74	NK	6186278.76	316826.48	138	NK	6186306.08	316893.39
11	NK	6186334.48	316641.51	75	NK	6186278.18	316834.41	139	NK	6186312.19	316906.18
12	NK	6186339.28	316648.02	76	NK	6186287.44	316834.94	140	NK	6186306.24	316909.03
13	NK	6186349.25	316644.40	77	NK	6186256.25	316834.68	141	NK	6186300.75	316913.07
14	NK	6186350.03	316659.40	78	NK	6186253.01	316843.42	142	NK	6186294.85	316914.45
15	NK	6186357.64	316669.39	79	NK	6186262.07	316846.51	143	NK	6186288.74	316901.70
16	NK	6186370.08	316660.34	80	NK	6186304.68	316808.21	144	NK	6186254.25	316900.19
17	NK	6186365.86	316678.76	81	NK	6186311.98	316804.69	145	NK	6186259.11	316899.10
18	NK	6186368.83	316686.38	82	NK	6186315.71	316812.43	146	NK	6186249.79	316912.24
19	NK	6186380.74	316683.30	83	NK	6186320.28	316804.22	147	NK	6186263.52	316905.47
20	NK	6186374.49	316703.00	84	NK	6186327.58	316800.70	148	NK	6186269.28	316913.71
21	NK	6186378.96	316709.13	85	NK	6186331.31	316808.45	149	NK	6186264.71	316920.29
22	NK	6186388.75	316705.10	86	NK	6186333.57	316794.52	150	NK	6186253.39	316929.37
23	NK	6186388.97	316715.24	87	NK	6186340.87	316791.01	151	NK	6186248.40	316922.17
24	NK	6186396.82	316727.21	88	NK	6186344.60	316798.75	152	NK	6186252.96	316916.92
25	NK	6186407.03	316719.76	89	NK	6186349.05	316790.27	153	NK	6186259.41	316946.98
26	NK	6186417.47	316741.12	90	NK	6186356.34	316786.75	154	NK	6186249.67	316951.28
27	NK	6186425.10	316735.54	91	NK	6186360.07	316794.50	155	NK	6186245.38	316945.19
28	NK	6186420.47	316730.60	92	NK	6186324.76	316768.97	156	NK	6186261.43	316949.30
29	NK	6186420.21	316759.60	93	NK	6186335.08	316772.96	157	NK	6186254.85	316960.43
30	NK	6186424.57	316765.64	94	NK	6186332.26	316780.24	158	NK	6186250.43	316954.41
31	NK	6186437.11	316756.59	95	NK	6186214.22	316902.53	159	NK	6186261.45	316975.88
32	NK	6186427.27	316797.23	96	NK	6186212.01	316914.52	160	NK	6186249.50	316970.80
33	NK	6186433.90	316806.93	97	NK	6186216.77	316912.19	161	NK	6186258.10	316969.02
34	NK	6186445.31	316799.09	98	NK	6186224.82	316884.40	162	NK	6186312.42	316940.13
35	NK	6186360.85	316772.66	99	NK	6186225.76	316887.28	163	NK	6186305.68	316941.48
36	NK	6186368.99	316783.83	100	NK	6186245.54	316883.76	164	NK	6186308.48	316955.82
37	NK	6186381.55	316774.68	101	NK	6186249.52	316883.06	165	NK	6186303.25	316947.70
38	NK	6186346.86	316735.41	102	NK	6186250.27	316887.28	166	NK	6186296.44	316949.06
39	NK	6186345.03	316744.61	103	NK	6186253.22	316883.33	167	NK	6186299.26	316963.39
40	NK	6186348.58	316749.65	104	NK	6186268.43	316872.01	168	NK	6186294.41	316953.06
41	NK	6186336.49	316708.16	105	NK	6186273.28	316876.86	169	NK	6186287.50	316954.44
42	NK	6186329.89	316715.07	106	NK	6186268.43	316881.71	170	NK	6186290.35	316968.71
43	NK	6186333.22	316724.20	107	NK	6186288.10	316863.37				
44	NK	6186328.38	316685.85	108	NK	6186293.20	316868.47				
45	NK	6186320.90	316691.31	109	NK	6186288.10	316873.57				
46	NK	6186325.04	316701.54	110	NK	6186308.05	316852.38				
47	NK	6186310.40	316665.09	111	NK	6186313.15	316857.48				
48	NK	6186306.06	316675.56	112	NK	6186308.05	316862.58				
49	NK	6186310.99	316682.28	113	NK	6186325.85	316840.94				
50	NK	6186306.56	316698.71	114	NK	6186330.95	316846.04				
51	NK	6186303.30	316707.47	115	NK	6186325.85	316851.14				
52	NK	6186312.41	316710.49	116	NK	6186346.02	316832.89				
53	NK	6186299.40	316717.97	117	NK	6186351.12	316837.99				
54	NK	6186296.14	316726.73	118	NK	6186346.02	316843.09				
55	NK	6186305.25	316729.75	119	NK	6186369.70	316818.99				
56	NK	6186293.44	316734.00	120	NK	6186359.02	316838.79				
57	NK	6186290.18	316742.75	121	NK	6186371.17	316836.85				
58	NK	6186299.29	316745.78	122	NK	6186408.47	316814.32				
59	NK	6186287.47	316750.13	123	NK	6186405.35	316825.23				
60	NK	6186284.21	316758.88	124	NK	6186404.52	316836.72				
61	NK	6186293.32	316761.91	125	NK	6186419.31	316821.82				
62	NK	6186287.98	316770.83	126	NK	6186389.94	316864.63				
63	NK	6186283.19	316778.21	127	NK	6186397.98	316859.19				
64	NK	6186289.16	316780.45	128	NK	6186402.09	316865.25				
Žemės sklypo centro koordinatės				Darbo LitPOS laikas							
Koordinatės sistema		Koordinatės X/Y		Data		2025-07-25					
Valstybinė LKS-1994		X=6186331.54 Y=316816.28		Prisijungta		10:00					
				Atsijungta		11:00					
Žiniaraštį sudarė:				2M-M-2625		2025-07-25					
v. pavatuc				kval. paž. nr.		parašas		data			
											
* 2 2 6 7 9 4 8 7 1 1 *											

AIŠKINAMASIS RAŠTAS
PRIE SAVIVALDYBĖS TARYBOS SPRENDIMO “ DĖL VALSTYBINĖS ŽEMĖS
SKLYPO LITORINOS G. 1, KLAIPĖDOJE, DALIES NUOMOS“ PROJEKTO

1. Parengto projekto tikslai ir uždaviniai.

Šio sprendimo projekto tikslas – fiziniam asmeniui išnuomoti kitos paskirties valstybinės žemės sklypo dalį, kuri reikalinga fizinio asmens nuosavybės teise turimam pastatui eksploatuoti.

2. Projekte aptartų klausimų teisinis reglamentavimas.

Lietuvos Respublikos vietos savivaldos įstatymo 15 straipsnio 2 dalies 20 punkte nustatyta, kad išimtinė savivaldybės tarybos funkcija - sprendimų dėl savivaldybei patikėjimo teise perduotos valstybinės žemės valdymo, naudojimo ir disponavimo ja, išskyrus šio įstatymo 27 straipsnio 2 dalies 29 punkte nurodytus sutikimus ir sprendimus, ir sprendimų dėl sutikimo perimti kitą valstybės turtą savivaldybės nuosavybės priėmimas.

Žemės įstatymo 7 straipsnio 1 dalies 2 punkte nurodyta, kad valstybinės žemės patikėjimo teisės subjektai (patikėtiniai) yra savivaldybės – savivaldybės teritorijoje esančių miestų ir miestelių teritorijų ribose valstybinės žemės, perduotos Vyriausybės nutarimu, išskyrus žemę, kuri šio ir kitų įstatymų nustatyta tvarka patikėjimo teise perduota kitiems subjektams, ir valstybinės žemės, perduotos savivaldybėms patikėjimo teise Vyriausybės nustatyta tvarka šio straipsnio 2 dalyje nurodytoms reikmėms ar kitų įstatymų nustatytais atvejais ir sąlygomis šio straipsnio 3 dalyje nurodytoms reikmėms, taip pat valstybinės miško žemės sklypų, perduotų savivaldybėms patikėjimo teise Vyriausybės nutarimais šio straipsnio 5 dalyje nustatyta tvarka ir sąlygomis.

Žemės įstatymo 9 straipsnio 1 dalies 1 punkte nustatyta, kad valstybinės žemės sklypus įstatymų ir kitų teisės aktų nustatyta tvarka išnuomoja savivaldybių tarybos – valstybinės žemės sklypus, perduotus patikėjimo teise savivaldybėms. Sprendimą išnuomoti valstybinės žemės sklypą priima savivaldybės taryba, o valstybinės žemės nuomos sutartį sudaro meras arba jo įgaliotas savivaldybės administracijos direktorius.

Kitos paskirties valstybinės žemės sklypų pardavimo ir nuomos taisyklių, patvirtintų Lietuvos Respublikos Vyriausybės 1999 m. kovo 9 d. nutarimu Nr. 260 „Dėl kitos paskirties valstybinės žemės sklypų pardavimo ir nuomos taisyklių patvirtinimo“ (toliau – Taisyklės) 2 punkte nurodyta, kad Taisyklėmis privalo vadovautis Žemės įstatymo 11 straipsnio 1 dalies 3 punkte nurodytas subjektas, organizuodamas ir vykdydamas kitos paskirties valstybinės žemės sklypų pardavimo procedūras, ir 9 straipsnio 1 dalies 1, 2 ir 4 punktuose nurodyti subjektai, organizuodami ir vykdydami kitos paskirties valstybinės žemės sklypų (jų dalių) nuomos procedūras (toliau – valstybinės žemės nuomotojai). Kai valstybinės žemės sklypus patikėjimo teise valdo savivaldybė, sprendimus dėl valstybinės žemės nuomos sutarties sudarymo, pakeitimo, vienašališko sutarties nutraukimo prieš terminą nuomotojo iniciatyva, sutarties nutraukimo abipusiu šalių sutarimu, sutikimų įkeisti, perleisti valstybinės žemės nuomos teisę, subnuomoti valstybinės žemės sklypą ar jo dalį išdavimo priima Žemės įstatymo 9 straipsnio 1 dalies 1 punkte nurodytas valstybinės žemės nuomotojas – savivaldybės taryba.

12.3. Kai pagal teritorijų planavimo dokumentą ar žemės valdos projektą keliems savarankiškai funkcionuojantiems statiniams ar įrenginiams su priklausiniais, Nekilnojamojo turto registre įregistruotiems atskirais objektais (pagrindiniais daiktais), eksploatuoti formuojamas (suformuotas) vienas valstybinės žemės sklypas, Aplinkos ministro nustatyta tvarka rengiamame (parengtame) žemės sklypo plane išskiriamos kiekvienam savarankiškai funkcionuojančiam statiniui ar įrenginiui su priklausiniais eksploatuoti reikalingos žemės sklypo dalys ir nustatomas šių dalių plotas, išskyrus atvejus, kai žemės sklypo dalių, kurių reikia statiniui ar įrenginiui su priklausiniais eksploatuoti, plotas nustatytas teritorijų planavimo dokumente ar žemės valdos projekte.

Taisyklių 39.4 papunktyje nustatyta, kad jei asmuo pateikė visus Taisyklių 38 punkte nurodytus dokumentus ir reikalingus duomenis, per 30 darbo dienų nuo gauto prašymo įvertinimo,

atlikdama faktinių duomenų patikrinimą vietoje, Naudojamų žemės sklypų administravimo metodikos nustatyta tvarka tikrina galimybę naudoti statinius ar įrenginius, įvertina, ar valstybinės žemės sklypas atitinka Naudojamų žemės sklypų administravimo metodikoje įtvirtintus statiniams ar įrenginiams eksploatuoti reikalingo žemės sklypo būtiną dydį reikalavimus. Jeigu atlikus faktinių duomenų patikrinimą vietoje nustatoma, kad esantys statiniai ir (ar) įrenginiai nenaudojami ar jų faktinė būklė galimai neatitinka Nekilnojamojo turto registre nurodytos informacijos, valstybinės žemės nuomos procedūrą vykdanči institucija per 5 darbo dienas nuo patikrinimo atlikimo prašo Statybos įstatymo 49 straipsnio 1 dalyje nurodytos statinių naudojimo priežiūrą atliekančios institucijos nustatyti, ar statiniai naudojami pagal Nekilnojamojo turto registre įregistruotą paskirtį. Valstybinės žemės nuomos sutartis nesudaroma, jeigu statinių naudojimo priežiūrą atliekanti institucija nustato, kad statiniai netinkami naudoti pagal Nekilnojamojo turto registre įregistruotą jų pagrindinę tikslinę naudojimo paskirtį, išskyrus Žemės įstatymo 9 straipsnio 23, 24 ir 26 dalyse nustatytus atvejus.

Taisyklių 43.5.5 papunktyje nustatyta, kad kitais atvejais žemės nuomos terminas nustatomas atsižvelgiant į valstybės interesus pagal žemės sklype (jo dalyje) esančio statinio ar įrenginio ekonomiškai pagrįstą naudojimo trukmę, kuri nustatoma pagal statinio ar įrenginio statybos projekto dokumentus, vadovaujantis statybos techniniais reglamentais, pagal kuriuos nustatoma statinių gyvavimo trukmė, statinių ar įrenginių, pastatytų iki 1996 m. sausio 1 d., – pagal nekilnojamojo daikto kadastro duomenų byloje nurodytus statinio ar įrenginio nusidėvėjimo duomenis, vadovaujantis aplinkos ministro patvirtinta pastatų, statinių ir įrenginių, pastatytų iki 1996 m. sausio 1 d., saugaus naudojimo termino nustatymo tvarka.

Taisyklių 44 punkte nustatyta, kad valstybinės žemės nuomos procedūrą vykdanči institucija valstybinės žemės nuomos sutarties projektą pateikia nuomininkui. Pasirašydamas sutarties projekte nuomininkas patvirtina, kad sutinka su sutarties projekte įrašytomis žemės sklypo nuomos sąlygomis.

Sprendimas išnuomoti žemės sklypą ar jo dalį arba prašymo netenkinti priimamas per 10 darbo dienų, kai valstybinės žemės nuomotojas yra savivaldybės taryba, – artimiausiam tarybos posėdyje, nuo valstybinės žemės nuomos sutarties projekto suderinimo su nuomininku. Jeigu priimamas sprendimas išnuomoti žemės sklypą ar jo dalį, jame nurodoma, kad žemės sklypas ar jo dalis išnuomojami valstybinės žemės nuomos sutarties projekte įrašytomis sąlygomis ir nurodomi žemės sklypo nuomos termino nustatymo motyvai. Sutarties projektas pridedamas prie sprendimo išnuomoti žemės sklypą kaip neatskiriamas priedas. Ginčai dėl sprendimo išnuomoti žemės sklypą ar jo dalį, taip pat sprendimo netenkinti prašymo nagrinėjami bendrosios kompetencijos teisme.

3. Siūlomos naujos teisinio reglamentavimo nuostatos ir laukiami rezultatai.

Klaipėdos miesto savivaldybė patikėjimo teise valdo 5,3617 ha valstybinės žemės sklypo (kadastro Nr. 2101/0001:807, unikalus Nr. 4400-2435-2481), esančio Litorinos g. 1, Klaipėdoje, dalį, sudarančią 5,2880 ha.

Klaipėdos miesto savivaldybė gavo R. G. prašymą išnuomoti valstybinės žemės sklypo (kadastro Nr. 2101/0001:807, unikalus Nr. 2101-0001-0807), esančio Litorinos g. 1, Klaipėdoje, dalį.

Nekilnojamojo turto registro duomenų bazės išrašo duomenimis R. G. nuosavybės teise priklauso pastatas - gyvenamasis namas (unikalus Nr. *(duomenys neskelbtini)*).

Valstybinės žemės sklypo dalis, kuri reikalinga atskirai funkcionuojančiam pastatui - gyvenamajam namui (unikalus Nr. *(duomenys neskelbtini)*) eksploatuoti yra nurodytas UAB „Geosmart“ matininko Ž. D. 2023-04-03 parengtame žemės sklypo plane, kuris buvo suderintas su Nacionalinės žemės tarnybos prie Aplinkos ministerijos Klaipėdos miesto ir Neringos skyriumi. Atsižvelgiant į tai, kad nebuvo priimtas sprendimas nustatyti žemės sklypo dalį pastatui eksploatuoti, šiuo tarybos sprendimu pagal žemės sklypo planą nustatoma žemės sklypo dalis, kuri reikalinga pastatui eksploatuoti.

Atlikus faktinių duomenų patikrinimą vietoje, nustatyta, kad valstybinės žemės sklype Litorinos g. 1, Klaipėdoje, esančiame pastate – gyvenamajame name (unikalus Nr. *(duomenys neskelbtini)*), (bendras plotas – 366,40 kv. m., užstatytas plotas – 258,00 kv.m.), adresu *(duomenys*

neskelbtini) (toliau – Pastatas) nėra vizualiai matomų išorinių atitvarų pažeidimo požymių pagal Metodikos 6 punktą, todėl Pastatas tinkamas naudoti pagal Nekilnojamojo turto kadastrę įrašytą jo pagrindinę tikslią naudojimo paskirtį.

Žemės sklypo dalis kompaktiškai užstatyta statiniu, žemės sklypo dalis naudojama ir atitinka statiniui eksploatuoti reikalingo žemės sklypo būtino dydžio reikalavimus.

Parengtas Valstybinės žemės nuomos sutarties projektas buvo išsiųstas nuomininkui derinimui. Pasirašydamas sutarties projekte nuomininkas patvirtino, kad sutinka su sutarties projekte išdėstytomis žemės sklypo nuomos sąlygomis.

Priėmus sprendimo projektą bus realizuotos valstybinės žemės sklypo naudotojo teisės ir teisėti lūkesčiai.

Klaipėdos miesto savivaldybės taryba 2024 m. balandžio 25 d. sprendimu Nr. T2-134 „Dėl valstybinės žemės sklypo Litorinos g. 1, Klaipėdoje, dalies nuomos“ buvo priėmusi sprendimą išnuomoti valstybinės žemės sklypo Litorinos g. 1, Klaipėdoje dalį bei buvo sudaryta Valstybinės žemės nuomos sutartis. Pagal tuo metu galiojusius teisės aktus tik sudarius Valstybinės žemės nuomos sutartį buvo teikiami dokumentai Nacionalinės žemės tarnybos prie Aplinkos ministerijos išvada gauti. Buvo gauta neigiama išvada. Atsižvelgiant į tai, kad per šį laikotarpį pasikeitė teisinis reglamentavimas, priimamas naujas sprendimas išnuomoti valstybinės žemės sklypo Litorinos g. 1, Klaipėdoje, dalį, todėl Klaipėdos miesto Tarybos 2024 m. balandžio 25 d. sprendimas Nr. T2-134 ir 2024 m. gegužės 8 d. valstybinės žemės nuomos sutartis Nr. J20-11 šiuo Klaipėdos miesto tarybos sprendimu pripažįstami netekusiu galios.

4. Numatomo teisinio reguliavimo poveikio vertinimas.

Įgyvendinant šį sprendimą neigiamų pasekmių nenumatoma, teigiamos pasekmės – užtikrinamas racionalus ir tinkamas valstybinės žemės naudojimas ir valdymas.

5. Projektui įgyvendinti reikalingas kitų teisės aktų keitimas, naujų teisės aktų priėmimas.

Sprendimui įgyvendinti kitų teisės aktų priėmimas nereikalingas.

6. Biudžeto lėšų poreikis projektui įgyvendinti, lėšų sutaupymo galimybės įgyvendinant projektą, finansavimo šaltiniai.

Sprendimui įgyvendinti biudžeto lėšų poreikio nėra.

7. Sprendimo projekto rengimo metu atlikti vertinimai ir išvados, konsultavimosi su visuomene metu gauti pasiūlymai ir jų motyvuotas vertinimas.

Sprendimo rengimo metu atskiri vertinimai nebuvo atliekami. Atsižvelgiant į sprendimo pobūdį konsultavimasis su visuomene nėra atliekamas.

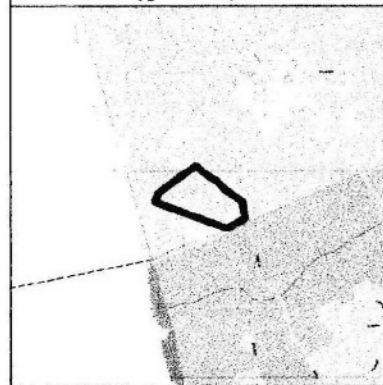
8. Kiti sprendimui priimti reikalingi pagrindimai, skaičiavimai ir paaiškinimai. Nėra.

PRIDEDAMA:

1. Žemės sklypo planas M1:1000, 2 lapai.
2. Teisės aktai, 3 lapai.

Žemėtvarkos skyriaus vedėja

Raimonda Gružienė



ŽEMĖS SKLYPO PLANAS M 1:1000

Žemės sklypo plotas 53617 m²

Kadastra:	vietovė	Klaipėdos m.	blokas	sklypas
Žemės sklypo kadastro Nr.:		210100010807		
Savivaldybė	Klaipėdos m.			
Seniūnija				
Gyvenamoji vietovė	Klaipėda			
Gatvė, namo Nr.	Litorinos g. 1			



Naudojamas plotas							
Privati				Valstybinė			
atskirai		bendrai		atskirai		bendrai	
ind.	m ²	ind.	m ²	ind.	m ²	ind.	m ²
				A	17157	25	314
				19A	706	25A	311
				3.1	1086	25C	1617
				3.2	844	23A	724
				3.3	1096	23	499
				3.4	956	23C	162
				3.5	1026	21A	809
				3.6	1079	21	797
				3.7	1063	25B	221
				3.8	2465	21C	435
				3.10	1586	19	1081
				3.12	849	17	298
				3.13	805	17A	289
				3.14	689	17B	270
				3.15	850	17C	527
				2	6997	17D	627
						15	823
						15A	406
						15B	406
						15C	95
						15D	147
						B	1858
						C	1105
						D	542

Gretimybė	Gretimo žemės sklypo kadastro Nr.	Pastabos
1-3	5528/0001:967	
3-8		Valstybinis žemės fondas
8-9	5528/7001:2	
9-10		Valstybinis žemės fondas
10-1	2101/0001:808	

UAB "Geosmart"
 DIREKTORIUS V. ŽALGYS
 2023.04.27

lininės žemės tarnybos prie AM
 pėdos miesto ir Neri
 susisasis specialistas
 Jūnas Mačiulskis

2023 04 27

UAB "Geosmart" logo and official stamps.

ŽEMĖS SKLYPO PLANAS M 1:1000

Žemės sklypo plotas 53617 m²

Žemės sklypo kadastro numeris:	kodas		blokas			sklypas					
	2	1	0	1	0	0	0	1	0	8	0

KOORDINACIŲ ŽINIARAŠTIS

Koordinacių sistema: LKS-94																							
Taško Nr.	Kodas	X	Y	Taško Nr.	Kodas	X	Y	Taško Nr.	Kodas	X	Y	Taško Nr.	Kodas	X	Y	Taško Nr.	Kodas	X	Y	Taško Nr.	Kodas	X	Y
1	R	6186319.89	316616.23	64	NK	6186362.37	316835.72	127	S	6186348.90	316903.44	200	S	6186362.73	316700.78	273	S	6186384.88	316790.44	289	S	6186348.71	316706.51
2	R	6186358.06	316629.16	65	NK	6186347.90	316834.05	128	S	6186358.03	316900.39	201	S	6186372.58	316717.71	274	S	6186386.99	316787.78	290	S	6186345.77	316700.70
3	R	6186474.28	316788.49	66	NK	6186338.39	316837.42	129	S	6186361.91	316898.70	202	S	6186375.84	316721.91	275	S	6186388.55	316785.18	291	S	6186343.22	316693.63
4	R	6186440.63	316823.67	67	NK	6186332.42	316835.34	130	S	6186366.01	316896.49	203	S	6186382.53	316729.21	276	S	6186389.62	316782.72	292	S	6186339.44	316683.19
5	R	6186421.47	316850.91	68	NK	6186327.39	316848.99	131	S	6186368.45	316894.96	204	S	6186390.75	316737.22	277	S	6186390.75	316779.37	293	S	6186335.03	316670.55
6	R	6186408.66	316876.35	69	NK	6186315.34	316844.22	132	S	6186371.66	316892.30	205	S	6186395.68	316743.00	278	S	6186391.23	316776.08	294	S	6186332.82	316666.44
7	R	6186368.03	316912.03	70	NK	6186311.53	316858.25	133	S	6186376.03	316888.36	206	S	6186399.54	316750.00	279	S	6186391.22	316772.47	295	S	6186330.77	316663.61
8	R	6186322.17	316983.82	71	NK	6186300.99	316854.50	134	S	6186380.17	316884.62	207	S	6186401.76	316755.21	280	S	6186390.78	316769.19	296	S	6186328.62	316661.45
9	R	6186251.67	316997.04	72	NK	6186292.39	316859.82	135	S	6186378.52	316882.18	208	S	6186402.81	316757.87	281	S	6186389.99	316766.26	297	S	6186325.34	316659.00
10	R	6186208.44	316917.76	73	NK	6186281.36	316863.13	136	S	6186388.56	316875.43	209	S	6186404.97	316764.02	282	S	6186385.91	316756.19	298	S	6186322.80	316657.62
11	NK	6186397.98	316859.19	74	NK	6186276.00	316876.66	137	S	6186396.31	316887.06	210	S	6186405.82	316768.13	283	S	6186384.50	316753.34	299	S	6186313.84	316653.88
12	NK	6186389.94	316864.63	75	NK	6186263.53	316873.39	138	S	6186382.26	316899.54	211	S	6186406.23	316772.29	284	S	6186382.64	316750.61	300	S	6186310.02	316651.89
13	NK	6186408.12	316873.86	76	NK	6186253.51	316873.33	139	S	6186368.03	316912.03	212	S	6186406.20	316774.85	285	S	6186368.50	316736.38	301	S	6186307.37	316650.12
14	NK	6186397.52	316881.22	77	NK	6186245.91	316874.95	140	S	6186367.65	316912.62	213	S	6186405.42	316782.13	286	S	6186364.04	316731.41	302	S	6186223.62	316945.60
15	NK	6186359.17	316867.63	78	NK	6186241.69	316888.87	141	S	6186362.78	316914.62	214	S	6186402.98	316789.11	287	S	6186357.72	316722.01	303	S	6186254.06	316932.31
16	NK	6186371.70	316875.22	79	NK	6186228.58	316879.64	142	S	6186359.02	316915.87	215	S	6186401.49	316792.64	288	S	6186355.23	316717.72				
17	NK	6186338.94	316878.47	80	NK	6186223.66	316893.30	143	S	6186355.81	316916.94	216	S	6186401.21	316793.32								
18	NK	6186346.91	316890.97	81	NK	6186216.77	316912.19	144	S	6186353.65	316917.67	217	S	6186397.90	316798.25								
19	NK	6186306.08	316893.39	82	NK	6186212.01	316914.52	145	S	6186351.07	316918.43	218	S	6186393.72	316802.93								
20	NK	6186312.19	316906.18	83	NK	6186336.04	316708.30	146	S	6186347.88	316919.11	219	S	6186390.81	316805.37								
21	NK	6186288.74	316901.70	84	NK	6186329.47	316715.14	147	S	6186347.21	316919.22	220	S	6186386.60	316808.05								
22	NK	6186294.85	316914.45	85	NK	6186355.45	316729.35	148	S	6186345.78	316919.44	221	S	6186382.71	316810.01								
23	NK	6186305.68	316941.48	86	NK	6186345.33	316744.74	149	S	6186343.27	316919.83	222	S	6186361.17	316819.47								
24	NK	6186308.48	316955.82	87	NK	6186378.43	316759.98	150	S	6186341.85	316920.05	223	S	6186357.78	316820.84								
25	NK	6186296.44	316949.06	88	NK	6186360.86	316772.78	151	S	6186340.04	316920.37	224	S	6186353.76	316822.64								
26	NK	6186299.26	316963.39	89	NK	6186306.56	316698.71	152	S	6186337.67	316920.98	225	S	6186350.25	316824.18								
27	NK	6186287.50	316954.44	90	NK	6186303.30	316707.47	153	S	6186335.45	316921.75	226	S	6186342.45	316826.77								
28	NK	6186290.35	316968.71	91	NK	6186299.40	316717.97	154	S	6186333.23	316922.71	227	S	6186339.07	316828.14								
29	NK	6186263.52	316905.47	92	NK	6186296.14	316726.73	155	S	6186331.80	316923.47	228	S	6186333.51	316829.96								
30	NK	6186269.28	316913.71	93	NK	6186293.44	316734.00	156	S	6186328.78	316925.29	229	S	6186323.68	316834.08								
31	NK	6186254.25	316900.19	94	NK	6186290.18	316742.75	157	S	6186325.76	316927.44	230	S	6186314.22	316839.61								
32	NK	6186249.45	316905.63	95	NK	6186287.47	316750.13	158	S	6186320.74	316931.61	231	S	6186295.21	316852.44								
33	NK	6186248.40	316922.17	96	NK	6186284.21	316758.88	159	S	6186318.33	316933.39	232	S	6186292.40	316854.35								
34	NK	6186253.39	316929.37	97	NK	6186287.98	316770.83	160	S	6186315.92	316934.90	233	S	6186289.25	316856.47								
35	NK	6186245.38	316945.19	98	NK	6186283.19	316778.21	161	S	6186312.33	316936.86	234	S	6186282.86	316860.37								
36	NK	6186249.67	316951.28	99	NK	6186291.57	316787.40	162	S	6186309.15	316938.13	235	S	6186276.19	316863.35								
37	NK	6186250.43	316954.41	100	NK	6186286.77	316794.79	163	S	6186305.51	316939.20	236	S	6186269.33	316865.63								
38	NK	6186254.85	316960.43	101	NK	6186286.40	316801.38	164	S	6186302.61	316939.66	237	S	6186264.56	316866.80								
39	NK	6186258.10	316969.02	102	NK	6186281.61	316808.77	165	S	6186298.20	316940.70	238	S	6186260.81	316867.43								
40	NK	6186249.50	316970.80	103	NK	6186271.03	316811.31	166	S	6186294.92	316942.17	239	S	6186255.91	316868.12								
41	NK	6186334.46	316641.57	104	NK	6186269.79	316820.04	167	S	6186292.39	316943.82	240	S	6186248.95	316869.11								
42	NK	6186339.28	316648.07	105	NK	6186278.76	316826.48	168	S	6186291.07	316944.90	241	S	6186241.81	316870.84								
43	NK	6186350.49	316659.26	106	NK	6186283.03	316836.23	169	S	6186287.74	316948.25	242	S	6186233.91	316874.57								
44	NK	6186357.33	316668.63	107	NK	6186256.25	316834.68	170	S	6186285.62	316951.30	243	S	6186227.45	316879.54								
45	NK	6186366.00	316678.78	108	NK	6186253.01	316843.42	171	S	6186283.49	316956.01	244	S	6186221.79	316886.25								
46	NK	6186368.97	316686.40	109	NK	6186228.36	316685.39	172	S	6186282.43	316960.10	245	S	6186217.59	316894.48								
47	NK	6186374.49	316703.00	110	NK	6186320.34	316691.20	173	S	6186282.19	316964.44	246	S	6186215.17	316901.15								
48	NK	6186378.96	316709.13	111	S	6186267.24	316926.56	174	S	6186282.73	316968.29	247	S	6186208.79	316918.41								
49	NK	6186389.69	316715.10	112	S	6186271.40	316936.09	175	S	6186287.00	316990.23	248	S	6186208.44	316917.76								
50	NK	6186394.43	316722.79	113	S	6186281.60	316931.64	176	S	6186272.36	316993.16	249	S	6186214.54	316901.24								
51	NK	6186420.49	316730.61	114	S	6186290.83	316927.61	177	S	6186268.02	316971.19	250	S	6186229.89	316859.72								
52	NK	6186417.54	316741.03	115	S	6186297.08	316925.49	178	S	6186267.36	316966.15	251	S	6186238.14	316856.26								
53	NK	6186420.21	316759.60	116	S	6186299.78	316924.92	179	S	6186267.35	316961.14	252	S	6186242.42	316855.08								
54	NK	6186424.57	316765.64	117	S	6186302.42	316924.38	180	S	618626													

LIETUVOS RESPUBLIKOS VIETOS SAVIVALDOS ĮSTATYMAS

1994 m. liepos 7 d. Nr. I-533
Vilnius

15 straipsnis. Savivaldybės tarybos kompetencija

2. Išimtinė savivaldybės tarybos kompetencija:

20) sprendimų dėl savivaldybei patikėjimo teise perduotos valstybinės žemės valdymo, naudojimo ir disponavimo ja, išskyrus šio įstatymo 27 straipsnio 2 dalies 29 punkte nurodytus sutikimus ir sprendimus, ir sprendimų dėl sutikimo perimti kitą valstybės turtą savivaldybės nuosavybės priėmimas.

LIETUVOS RESPUBLIKOS ŽEMĖS ĮSTATYMAS

1994 m. balandžio 26 d. Nr. I-446
Vilnius

7 straipsnis. Valstybinės žemės valdymas, naudojimas ir disponavimas ja patikėjimo teise

1. Valstybinės žemės patikėjimo teisės subjektai (patikėtiniai) yra:

2) savivaldybės – savivaldybės teritorijoje esančių miestų ir miestelių teritorijų ribose valstybinės žemės, perduotos Vyriausybės nutarimu, išskyrus žemę, kuri šio ir kitų įstatymų nustatyta tvarka patikėjimo teise perduota kitiems subjektams, ir valstybinės žemės, perduotos savivaldybėms patikėjimo teise Vyriausybės nustatyta tvarka šio straipsnio 2 dalyje nurodytoms reikmėms ar kitų įstatymų nustatytais atvejais ir sąlygomis šio straipsnio 3 dalyje nurodytoms reikmėms, taip pat valstybinės miško žemės sklypų, perduotų savivaldybėms patikėjimo teise Vyriausybės nutarimais šio straipsnio 5 dalyje nustatyta tvarka ir sąlygomis.

9 straipsnis. Valstybinės žemės išnuomojimas

1. Valstybinės žemės sklypus įstatymų ir kitų teisės aktų nustatyta tvarka išnuomoja:

1) savivaldybių tarybos – valstybinės žemės sklypus, perduotus patikėjimo teise savivaldybėms. Sprendimą išnuomoti valstybinės žemės sklypą priima savivaldybės taryba, o valstybinės žemės nuomos sutartį sudaro meras arba jo įgaliotas savivaldybės administracijos direktorius.

LIETUVOS RESPUBLIKOS VYRIAUSYBĖ

NUTARIMAS

DĖL KITOS PASKIRTIES VALSTYBINĖS ŽEMĖS SKLYPŲ PARDAVIMO IR NUOMOS TAISYKLIŲ PATVIRTINIMO

1999 m. kovo 9 d. Nr. 260

Vilnius

2. Taisyklėmis privalo vadovautis Žemės įstatymo 11 straipsnio 1 dalies 3 punkte nurodytas subjektas, organizuodamas ir vykdydamas kitos paskirties valstybinės žemės sklypų pardavimo procedūras, ir 9 straipsnio 1 dalies 1, 2 ir 4 punktuose nurodyti subjektai, organizuodami ir vykdydami kitos paskirties valstybinės žemės sklypų (jų dalių) nuomos procedūras (toliau – valstybinės žemės nuomotojai). Kai valstybinės žemės sklypus patikėjimo teise valdo savivaldybė, sprendimus dėl valstybinės žemės nuomos sutarties sudarymo, pakeitimo, vienašališko sutarties nutraukimo prieš terminą nuomotojo iniciatyva, sutarties nutraukimo abipusiu šalių sutarimu, sutikimų įkeisti, perleisti valstybinės žemės nuomos teisę, subnuomoti valstybinės žemės sklypą ar jo dalį išdavimo priima Žemės įstatymo 9 straipsnio 1 dalies 1 punkte nurodytas valstybinės žemės nuomotojas – savivaldybės taryba.

12.3. Kai pagal teritorijų planavimo dokumentą ar žemės valdos projektą keliems savarankiškai funkcionuojantiems statiniams ar įrenginiams su priklausiniais, Nekilnojamojo turto registre įregistruotiems atskirais objektais (pagrindiniais daiktais), eksploatuoti formuojamas (suformuotas) vienas valstybinės žemės sklypas, Aplinkos ministro nustatyta tvarka rengiamame (parengtame) žemės sklypo plane išskiriamos kiekvienam savarankiškai funkcionuojančiam statiniui ar įrenginiui su priklausiniais eksploatuoti reikalingos žemės sklypo dalys ir nustatomas šių dalių plotas, išskyrus atvejus, kai žemės sklypo dalių, kurių reikia statiniui ar įrenginiui su priklausiniais eksploatuoti, plotas nustatytas teritorijų planavimo dokumente ar žemės valdos projekte.

39.4. jei asmuo pateikė visus Taisyklių 38 punkte nurodytus dokumentus ir reikalingus duomenis, per 30 darbo dienų nuo gauto prašymo įvertinimo, atlikdama faktinių duomenų patikrinimą vietoje, Naudojamų žemės sklypų administravimo metodikos nustatyta tvarka tikrina galimybę naudoti statinius ar įrenginius, įvertina, ar valstybinės žemės sklypas atitinka Naudojamų žemės sklypų administravimo metodikoje įtvirtintus statiniams ar įrenginiams eksploatuoti reikalingo žemės sklypo būtiną dydžio reikalavimus. Jeigu atlikus faktinių duomenų patikrinimą vietoje nustatoma, kad esantys statiniai ir (ar) įrenginiai nenaudojami ar jų faktinė būklė galimai neatitinka Nekilnojamojo turto registre nurodytos informacijos, valstybinės žemės nuomos procedūrą vykdanči institucija per 5 darbo dienas nuo patikrinimo atlikimo prašo Statybos įstatymo 49 straipsnio 1 dalyje nurodytos statinių naudojimo priežiūrą atliekančios institucijos nustatyti, ar statiniai naudojami pagal Nekilnojamojo turto registre įregistruotą paskirtį. Valstybinės žemės nuomos sutartis nesudaroma, jeigu statinių naudojimo priežiūrą atliekanti institucija nustato, kad statiniai netinkami naudoti pagal Nekilnojamojo turto registre įregistruotą jų pagrindinę tikslinę naudojimo paskirtį, išskyrus Žemės įstatymo 9 straipsnio 23, 24 ir 26 dalyse nustatytus atvejus;

43.5.5. kitais atvejais žemės nuomos terminas nustatomas atsižvelgiant į valstybės interesus pagal žemės sklype (jo dalyje) esančio statinio ar įrenginio ekonomiškai pagrįstą naudojimo trukmę,

kuri nustatoma pagal statinio ar įrenginio statybos projekto dokumentus, vadovaujantis statybos techniniais reglamentais, pagal kuriuos nustatoma statinių gyvavimo trukmė, statinių ar įrenginių, pastatytų iki 1996 m. sausio 1 d., – pagal nekilnojamojo daikto kadastro duomenų byloje nurodytus statinio ar įrenginio nusidėvėjimo duomenis, vadovaujantis aplinkos ministro patvirtinta pastatų, statinių ir įrenginių, pastatytų iki 1996 m. sausio 1 d., saugaus naudojimo termino nustatymo tvarka;

44. Valstybinės žemės nuomos procedūrą vykdanči institucija valstybinės žemės nuomos sutarties projektą pateikia nuomininkui. Pasirašydamas sutarties projekte nuomininkas patvirtina, kad sutinka su sutarties projekte įrašytomis žemės sklypo nuomos sąlygomis.

Sprendimas išnuomoti žemės sklypą ar jo dalį arba prašymo netenkinti priimamas per 10 darbo dienų, kai valstybinės žemės nuomotojas yra savivaldybės taryba, – artimiausiame tarybos posėdyje, nuo valstybinės žemės nuomos sutarties projekto suderinimo su nuomininku. Jeigu priimamas sprendimas išnuomoti žemės sklypą ar jo dalį, jame nurodoma, kad žemės sklypas ar jo dalis išnuomojami valstybinės žemės nuomos sutarties projekte įrašytomis sąlygomis ir nurodomi žemės sklypo nuomos termino nustatymo motyvai. Sutarties projektas pridedamas prie sprendimo išnuomoti žemės sklypą kaip neatskiriama priedas. Ginčai dėl sprendimo išnuomoti žemės sklypą ar jo dalį, taip pat sprendimo netenkinti prašymo nagrinėjami bendrosios kompetencijos teisme.