






































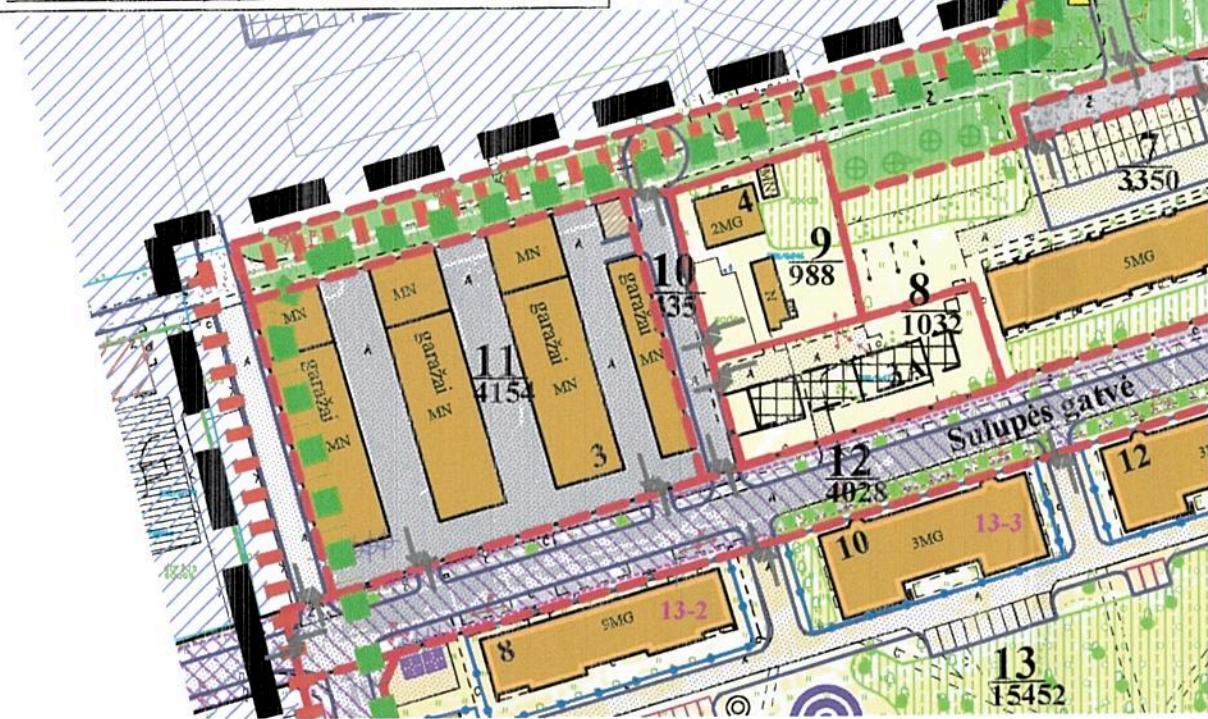


SĄLYGINIAI ŽYMĖJIMAI

-  planuojamos teritorijos riba
-  esamų sklypų ribos
-  esamų sklypų ribos (už planuojamos teritorijos)
-  projektuojamų sklypų ribos
-  vidinio pasidalinimo ribos
-  esami pastatai
-  esami menkaverčiai, apleisti statiniai
-  esami gyvenami namai, kuriuose įsteigta daugiabučių namų savininkų bendrija
-  esami gyvenami pastatai- bendrabučiai, turto administratorius UAB "Klaipėdos bendrabutis"
-  esami gyvenami namai- turto administratorius UAB "Jūros būstas"
-  buitinių atliekų konteinerių išdėstymo vietos (pagal spec. planą)
-  buvusių miesto kapinių vietos
-  neplanuojamos teritorijos, kurioms parengti detalieji planai
-  numatyta statybos riba ir statomų statinių zona (patvirtinti detalieji planai)
-  esamos asfalto dangos gatvės ir privažiuojamosios
-  gatvės juosta tarp raudonųjų linijų
-  naujai įrengiamos/ rekonstruojamos/ esamos asfalto dangos gatvės, aikštelės
-  esamos ir įrengiamos automobilių stovėjimo vietos
-  servituto ribos (zona)
-  statomų statinių zona
-  siūlomų sodinti medžių, dek. krūmų vietos
-  saugotinos vertingos esamos medžių grupės
-  įvažavimai/ išvažavimai
-  gyvenamosios teritorijos
-  visuomeninės paskirties teritorijos
-  komercinės paskirties teritorijos
-  inžinerinės infrastruktūros teritorijos
-  atskirųjų želdynų teritorijos
-  esamos ir siūlomos vaikų žaidimo aikštelių įrengimo vietos
-  Galimos vietos požeminėms atliekų aikštelėms įrengti
-  dviračių tako trasos, numatytos dviračių transporto infrastruktūros išvystymo schemoje
-  uosto rezervinės teritorijos riba
-  esama valstybinio uosto teritorijos riba
-  valstybinio uosto teritorijos san. apsaugos zonos riba
-  Siūlomos vietos antrinių atliekų konteineriams
-  Tekstilės konteineris
-  Antrinių žaliavų surinkimo konteineris plastikui
-  Antrinių žaliavų surinkimo konteineris popieriui
-  Antrinių žaliavų surinkimo konteineris stiklui

sklypo Nr.	22689	sklypo plotas
naudojimo būdas	G2,K1	aukštis m
pobūdis	22	užstatymo tankumas
užstatymo tankumas	0,2,2,0	

REGLAMANTAS:



1	2051	2	12089	3	223	4	5303	5	662	6	2441	7	3350	8
I2	0	G2,K1	22	I1	5	E3	0	I2	0	G2,K1	22	G2	22	G2
00		0,3	1,2	0,3	0,3	00		00		0,2	0,9	0,2	0,9	0,3

DETALIOJO PLANO TERITORIJOS TVARKYMO REŽIMO PAGRINDINIŲ SPRENDINIŲ APRASŖOMOJI LENTELĖ
(kvartalas tarp Strėvos, Minijos ir Sūlupės gatvių (brėž. DP-2, lapas 2))

Sklypo Nr., adresas, esančių sklypų kadastro Nr., pastabos	Sklypo dalies Nr., adresas, esančių sklypų kadastro Nr., pastabos	Sklypo (jo dalies) kampų žymėjimas plane	Sklypo (jo dalies) kampų koordinatės		Sklypo plotas m ²	Sklypo plotas m ²	Privaldomieji reikalavimai				Kiti											
			X	Y			galiama žemės naudojimo būdas (pobūdžiai)	nuo žemės paviršiaus, m	staimų aukštis, m	iki kamizos, m	užstatymo tankumas	užstatymo intensyvumas	užstatymo tipas	servitutas	statinių aukštų skaičius (nuo-iki)	statinių paskirtys	papildomi reikalavimai					
																		konkretus teritorijos naudojimo tipas	inžinerinės teritorijos naudojimo būdas (pobūdžiai)			
1 Strėvos gatvė	1	6175621.58	320687.94	2051	12089	Urbanizuota neužstatoma teritorija, techninės infrastruktūros koridorius TK	Inžinerinės infrastruktūros teritorija susisiekimo ir inžinerinių tinklų koridoriams I2	0	-	-	-	-	-	-	-	-	-					
	2	6175639.40	320682.94					22	29,5	-	0,3	1,2	laisvo planavimo užstatymas	5	gyvenamieji pastatai su komercinėmis patalpomis	Pagalbine gatve						
	3	6175670.09	320792.46																			
	4	6175658.66	320796.81																			
	5	6175655.34	320796.14																			
	6	6175653.13	320797.37																			
	7	6175653.11	320796.80																			
	8	6175652.58	320794.66																			
	9	6175647.35	320776.07																			
	10	6175638.94	320749.19																			
	11	6175631.68	320721.88																			
	12	6175623.68	320694.99																			
	13	6175556.50	320812.19																			
	14	6175553.44	320800.39																			
	15	6175501.04	320814.39																			
2	1	6175488.30	320770.70	1637	GG	Urbanizuota užstatoma teritorija, gyvenamieji pastatai ir bendrabučių stovybos, komercinės paskirties objektų teritorija prekybos, paslaugų ir pramogų objektų stovybos G2, K1	gyvenamoji teritorija daugiabučių gyvenamųjų pastatų ir bendrabučių stovybos, komercinės paskirties objektų teritorija	22	29,5	-	0,3	1,2	laisvo planavimo užstatymas	5	gyvenamieji pastatai su komercinėmis patalpomis	Pagalbine gatve						
	2	6175537.69	320757.86																			
	3	6175530.58	320730.97																			
	4	6175549.12	320726.07																			
	5	6175546.15	320714.84																			
	6	6175623.68	320694.99																			
	7	6175631.69	320721.89																			
	8	6175638.95	320749.19																			
	9	6175647.36	320776.08																			
	10	6175652.58	320794.66																			
	11	6175602.36	320808.13																			
	12	6175600.30	320800.44																			
	13	6175546.15	320714.84					1669	GG	Urbanizuota užstatoma teritorija, gyvenamieji pastatai ir bendrabučių stovybos, komercinės paskirties objektų teritorija	Inžinerinės infrastruktūros teritorija susisiekimo ir inžinerinių tinklų koridoriams I2	5	11,8	-	0,3	0,3	-	1	transformatorinė			
	14	6175549.11	320726.08																			
	15	6175530.58	320730.97																			
16	6175527.64	320719.65																				
3 Strėvos 6T	1	6175546.15	320714.84	223	GG	Urbanizuota užstatoma teritorija, gyvenamieji pastatai ir bendrabučių stovybos, komercinės paskirties objektų teritorija	Inžinerinės infrastruktūros teritorija susisiekimo ir inžinerinių tinklų koridoriams I2	5	11,8	-	0,3	0,3	-	1	transformatorinė							
	2	6175549.11	320726.08																			
	3	6175530.58	320730.97																			
	4	6175527.64	320719.65																			
2-1 Strėvos 6	1	6175546.15	320714.84	1637	GG	Urbanizuota užstatoma teritorija, gyvenamieji pastatai ir bendrabučių stovybos, komercinės paskirties objektų teritorija	Inžinerinės infrastruktūros teritorija susisiekimo ir inžinerinių tinklų koridoriams I2	22	29,5	-	0,3	1,2	laisvo planavimo užstatymas	5	gyvenamieji pastatai su komercinėmis patalpomis	Pagalbine gatve						
	2	6175537.69	320757.86																			
	3	6175530.58	320730.97																			
	4	6175549.12	320726.07																			
2-2 Strėvos 8	1	6175546.15	320714.84	1669	GG	Urbanizuota užstatoma teritorija, gyvenamieji pastatai ir bendrabučių stovybos, komercinės paskirties objektų teritorija	Inžinerinės infrastruktūros teritorija susisiekimo ir inžinerinių tinklų koridoriams I2	5	11,8	-	0,3	0,3	-	1	transformatorinė							
	2	6175549.11	320726.08																			
2-3 Strėvos 10	1	6175530.58	320730.97	1227	GG	Urbanizuota užstatoma teritorija, gyvenamieji pastatai ir bendrabučių stovybos, komercinės paskirties objektų teritorija	Inžinerinės infrastruktūros teritorija susisiekimo ir inžinerinių tinklų koridoriams I2	5	11,8	-	0,3	0,3	-	1	transformatorinė							
	2	6175527.64	320719.65																			
2-4 Minijos 120	1	6175546.15	320714.84	1217	GG	Urbanizuota užstatoma teritorija, gyvenamieji pastatai ir bendrabučių stovybos, komercinės paskirties objektų teritorija	Inžinerinės infrastruktūros teritorija susisiekimo ir inžinerinių tinklų koridoriams I2	22	29,5	-	0,3	1,2	laisvo planavimo užstatymas	5	gyvenamieji pastatai su komercinėmis patalpomis	Pagalbine gatve						
	2	6175537.69	320757.86																			
2-5 Minijos 122	1	6175546.15	320714.84	1523	GG	Urbanizuota užstatoma teritorija, gyvenamieji pastatai ir bendrabučių stovybos, komercinės paskirties objektų teritorija	Inžinerinės infrastruktūros teritorija susisiekimo ir inžinerinių tinklų koridoriams I2	5	11,8	-	0,3	0,3	-	1	transformatorinė							
	2	6175549.11	320726.08																			
2-6	1	6175530.58	320730.97	4816	GG	Urbanizuota užstatoma teritorija, gyvenamieji pastatai ir bendrabučių stovybos, komercinės paskirties objektų teritorija	Inžinerinės infrastruktūros teritorija susisiekimo ir inžinerinių tinklų koridoriams I2	5	11,8	-	0,3	0,3	-	1	transformatorinė							
	2	6175527.64	320719.65																			

DETALIOJO PLANO TERITORIJOS TVARKYMO REŽIMO PAGRINDINIŲ SPRENDINIŲ APRĄŠOMOJI LENTELĖ

(kvartalias tarp Sirevos, Minijos ir Sulpės gatvių (brėž. DP-2, lapas 2))

Sklypo Nr., adresas, esančių sklypų kadastro Nr., pastabas	Sklypo dalies Nr., adresas, esančių sklypų kadastro Nr., pastabas	Sklypo (jo dalies) kampų koordinatės		Sklypo plotas m ²	Sklypo dalies plotas m ²	konkrečios teritorijos naudojimo tipas	galimi žemės sklypo naudojimo būdai (požiūriai)	nuo žemės paviršiaus, m	statinių aukštis, m	iki karnizo, m	užstatymo tankumas	užstatymo intensyvumas	užstatymo tipas	servitūtai	statinių aukštų skaičius (nuo-iki)	Kiti	papildomi reikalavimai																																																																																
		X	Y																																																																																														
4				5303		Urbanizuota neužstatoma teritorija, bendro naudojimo erdvių želdynų teritorija BŽ	apsauginės ir želdynų paskirties teritorija E3	-	-	-	-	-	-	-	-	apsauginiai želdynai, privažiavimo gatvė, pėsčiųjų takai, požeminių ir antžeminių būtinųjų atliekų kontenerių aikštelė																																																																																	
																		5			662		Urbanizuota neužstatoma teritorija, techninės infrastruktūros koridoriai TK	Inžinerinės infrastruktūros teritorija susiejkimo ir inžinerinių tinklų koridoriais I2	0	-	-	-	-	-	-	-	Pagalbinė gatvė																																																																
																																			6 Sulpės 7			2441		Urbanizuota užstatoma teritorija, gyvenamoji teritorija GG	gyvenamoji teritorija daugiabučių pastatų ir bendrabučių statybos, komercinės paskirties objektų teritorija prekybos, paslaugų ir pramogų objektų statybos G2, K1	22	30,5	-	0,2	0,9	perimetris reguliarus užstatymas (nepilnai uždari kvartalai)		5	gyvenamieji pastatai su komercinėmis patalpomis																																															
																																																				7 Sulpės 5			3350	Urbanizuota užstatoma teritorija, gyvenamoji teritorija GG	gyvenamoji teritorija daugiabučių gyvenamųjų pastatų ir bendrabučių statybos G2	22	29,2	-	0,2	0,9	perimetris reguliarus užstatymas (nepilnai uždari kvartalai)		5	gyvenamieji pastatai																															
																																																																				1	6175440.94	320778.91	320770.07	320771.26	320770.77	320771.26	320770.66	320770.66	320771.92	320771.26	320771.26	320771.26	320771.26	320771.84	320720.57														
																																																																																				2	6175439.73	320783.81	320770.77	320770.77	320770.77	320770.77	320770.77	320770.77	320770.77	320770.77	320770.77	320770.77	320770.77
																																			4	6175455.98	320837.21	320757.87	320757.87	320757.87	320757.87	320757.87	320757.87	320757.87	320757.87	320757.87	320757.87	320757.87	320757.87	320757.87																																															
																																																			5	6175439.73	320783.81	320770.07	320770.07	320770.07	320770.07	320770.07	320770.07	320770.07	320770.07	320770.07	320770.07	320770.07	320770.07	320770.07	320770.07																														

DETALIOJO PLANO TERITORIJOS TVARKYMO REŽIMO PAGRINDINIŲ SPRENDINIŲ APRAŠOMOJI LENTELĖ
(kvartalias tarp Strevos, Mijijos ir Sulpupės gatvių (brėž. DP-2, lapas 2))

Sklypo Nr., adresas, esančių sklypų kadastro Nr., pastabos	Sklypo dalies Nr., adresas, esančių sklypų kadastro Nr.	Sklypo (jo dalies) kampų koordinatės		Sklypo plotas, m ²	Sklypo dalies plotas, m ²	konkrečius teritorijos naudojimo tipus	galimi žemės sklypo naudojimo būdai (pobūdžiai)	nuo žemės pav. atstaus, m	statiųjų aukštis, m	iki karnizo, m	užstatymo tankumas	užstatymo intensyvumas	užstatymo tipas	servitutai	statiųjų aukštų skaičius (nuo- iki)	statinių paskirtys	Kiti	papildomi reikalavimai		
		X	Y																	
8 Sulpupės 3A (2101/0006/473) 2010-06-23 įsakymu A111- 1188 patvirtintas detaliojo planas	1	6175421.68	320717.84	1032		Urbanizuota užstatoma teritorija, gyvenamoji teritorija GG	gyvenamoji teritorija daugiabučių gyvenamųjų pastatų ir bendrabučių statybos G2	14	19,7	-	0,3	0,9	perimetris reguliarus užstatymas (nepilnai uždari kvartalai)		3	gyvenamoji pastatai				
	2	6175406.87	320668.50																	
	3	6175426.84	320662.78																	
	4	6175434.56	320691.44																	
	5	6175440.45	320712.00																	
9 Mituvo 4 (2101/0006/246)	1	6175434.56	320691.44	988		Urbanizuota užstatoma teritorija, gyvenamoji teritorija GG	gyvenamoji teritorija daugiabučių pastatų ir bendrabučių statybos G2	12	16,6	-	0,2	0,3	sodybinis užstatymas		2+M	gyvenamoji pastatai su priklausimais				
	2	6175426.84	320662.78																	
	3	6175458.47	320655.10																	
	4	6175467.26	320684.06																	
10	1	6175426.84	320662.78	435		Urbanizuota neužstatoma teritorija, techninės infrastruktūros koridoriai TK	Inžinerinės infrastruktūros teritorija susisiekimo ir inžinerinių tinklų koridoriai I2	0	-	-	-	-		-		Pagalbinė gatvė				
	2	6175406.87	320668.50																	
	3	6175404.58	320661.01																	
	4	6175458.50	320646.17																	
	5	6175458.47	320655.10																	
11 Sulpupės 3	1	6175383.18	320591.02	4154		Urbanizuota užstatoma teritorija, techninės infrastruktūros teritorija TI	Inžinerinės infrastruktūros teritorija susisiekimo ir inžinerinių tinklų aptarnavimo objektų statybos I1	5	9,5	-	0,6	0,5	-		1	individualių garažų blokai				
	2	6175438.56	320575.54																	
	3	6175458.50	320646.17																	
	4	6175404.62	320661.00																	
12 Sulpupės gatvė	1	6175372.24	320603.07	4028		Urbanizuota neužstatoma teritorija, techninės infrastruktūros koridoriai TK	Inžinerinės infrastruktūros teritorija susisiekimo ir inžinerinių tinklų koridoriai I2	0	-	-	-	-		-		Pagalbinė gatvė				
	2	6175367.06	320584.99																	
	3	6175380.30	320581.69																	
	4	6175383.18	320591.02																	
	5	6175404.62	320661.00																	
	6	6175406.91	320668.49																	
	7	6175421.68	320717.84																	
	8	6175423.13	320720.24																	
	9	6175440.94	320778.91																	
	10	6175439.72	320783.80																	
	11	6175455.97	320837.16																	
	12	6175458.04	320843.17																	
	13	6175455.58	320843.69																	
	14	6175449.19	320846.12																	
	15	6175444.75	320847.18																	
	16	6175437.28	320822.07																	
	17	6175427.21	320788.75																	
	18	6175426.16	320785.25																	
	19	6175425.77	320783.92																	

DETALIOJO PLANO TERITORIJOS TVARKYMO RĖŽIMO PAGRINDINIŲ SPRENDINIŲ APRAŠOMOJI LENTELĖ

(kvaritalas tarp Strevos, Mimijsos ir Sulupės gatvių (brėž. DP-2, lapas 2))

Sklypo Nr., adresas, esančių sklypų kadastro Nr., pastabos	Sklypo dalies Nr., adresas, esančių sklypų kadastro Nr., pastabos	Sklypo (jo dalies) kampų koordinatės		Sklypo plotas m ²	Sklypo dalies plotas m ²	konkretus teritorijos naudojimo tipas	galimi žemės sklypo naudojimo būdai (pobūdžiai)	statinių aukštis			užstatymo tankumas	užstatymo intensyvumas	užstatymo tipas	servitutai	statinių aukštų skaičius (nuo-iki)	Kiti		
		X	Y					nuo žemės paviršiaus, m	statinių aukštis, m	iki karuzo, m						statinių paskirtys	papildomi reikalavimai	
		20	6175421.13	320768.34														
		21	6175409.64	320730.66														
		22	6175392.76	320674.52														
		23	6175391.21	320669.38														
		24	6175387.35	320655.87														

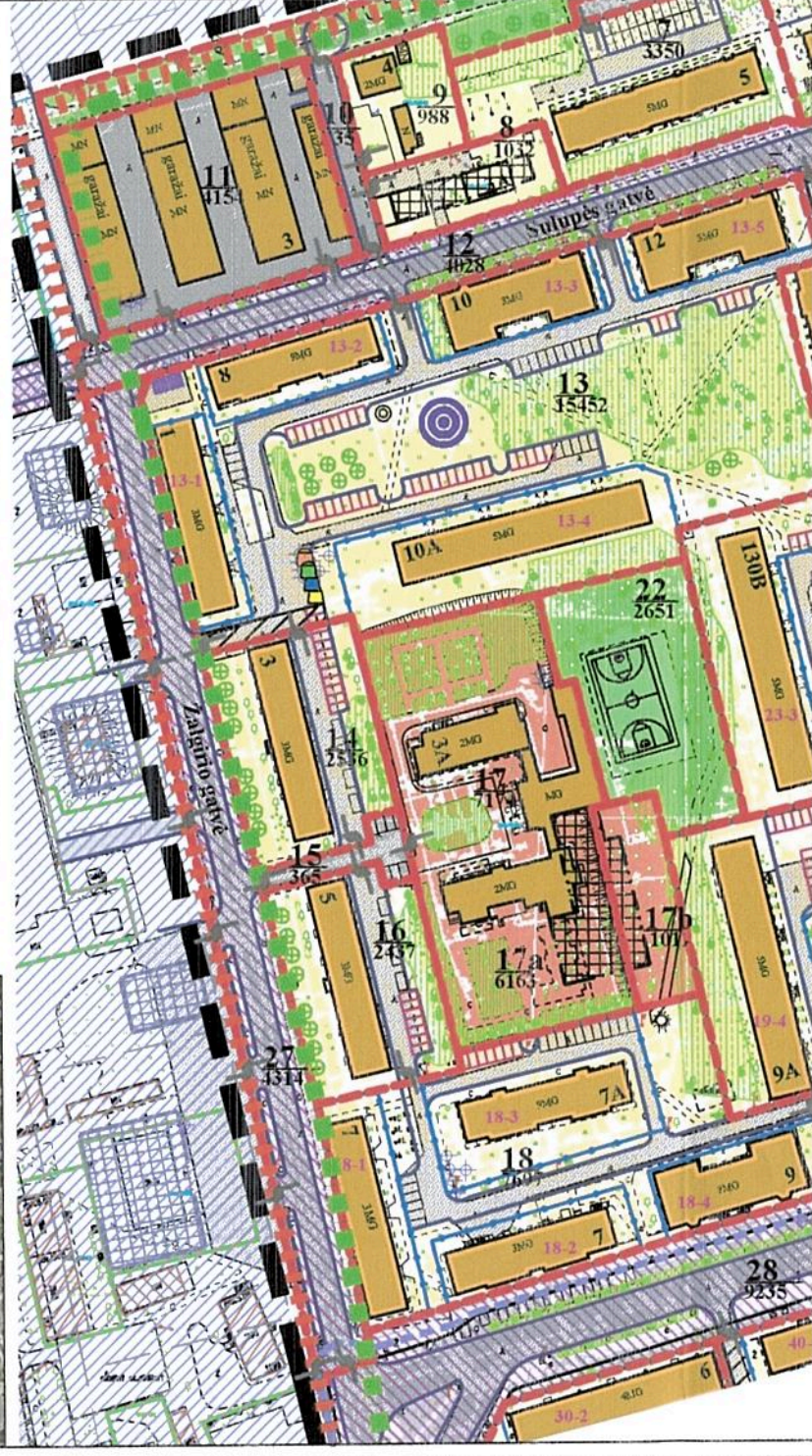
Pastaba: sklypų ribos, postūkio taškų koordinatės gali keistis atliekant kadastrinius matavimus.

SALYGINIAI ŽYMĖJIMAI

-  planuojamos teritorijos riba
-  esamų sklypų ribos
-  esamų sklypų ribos (su planuojamos teritorijos)
-  projektuojamų sklypų ribos
-  viešinio pasidalinimo ribos
-  esami pastatai
-  esami menkavertiniai, žpleisti statiniai
-  esami gyvenami namai, kuriuose įsteigta daugiabučių namų savininkų bendrija
-  esami gyvenami pastatai-bendrabučiai, turto administratorius UAB "Klaipėdos bendrabutis"
-  esami gyvenami namai-turto administratorius UAB "Klaipėdos būstas"
-  butinių atliekų konteinerių išdėstymo vietos (pagal spec. planą)
-  buvusių miesto kapinių vietos
-  nepilnuojuojamos teritorijos, kurioms parengti detalieji planai
-  numatyta statybos riba ir statomų statinių zona (patvirtoti detalieji planai)
-  esamos asfalto dangos, gatvės ir privažiavimai
-  gatvės juosta tarp miškerių linijų
-  naujai įrengiamos/rekonstruojamos esamos asfalto dangos gatvės, aikštelės
-  esamos ir įrengiamos automobilių stovėjimo vietos
-  servitito ribos (zono)
-  statomų statinių zona
-  skilomų sodinti medžių, dek. krūmų vietos
-  saugomos vertingos esamos medžių grupės
-  įvažiavimai/išvažiavimai
-  gyvenamosios teritorijos
-  visuomeninės paskirties teritorijos
-  komercinės paskirties teritorijos
-  inžinerinės infrastruktūros teritorijos
-  atskirųjų želdynų teritorijos
-  esamos ir siūlomos vaikų žaidimo aikštelės įrengimo vietos
-  gelmių vietos požeminėms atliekų aikštelėms įrengti
-  dviračių tako trasos, numatytos dviračių transporto infrastruktūros išvystymo schemoje
-  uosto rezervinės teritorijos riba
-  esama valstybinio uosto teritorijos riba
-  valstybinio uosto teritorijos saugos zonos riba
-  Siūlomos vietos antrinių atliekų konteineriams
-  Tekstilės konteineriams
-  Antrinių žaliavų surinkimo konteineriams plastikui
-  Antrinių žaliavų surinkimo konteineriams popieriui
-  Antrinių žaliavų surinkimo konteineriams stiklui

sklypo Nr.	32689	sklypo plotas
teritorinio būdas	02.02	aikštis m
požemio	0,2,0,0	užstatymo intensyvumas

REGLAMENTAS:



Situacijos schema



DETALIOJO PLANO TERITORIJOS TVARKYMO REŽIMO PAGRINDINIŲ SPRENDINIŲ APRAŠOMOJI LENTELĖ

(kvartalias tarp Sūlupės, Mūmijos, Naukupės ir Žalgirio gatvių (brėž. DP-2, lapas 3))

SKlypo Nr., adresas, esančių sklypų kadastro Nr., pastabos	SKlypo dalies Nr., adresas, esančių sklypų kadastro Nr.	SKlypo (jo dalies) kampų žymėjimas plane	SKlypo (jo dalies) kampų koordinatės		SKlypo dalies plotas m ²	SKlypo plotas m ²	Patalpoms reikalavimai			Kiti						
			X	Y			statinių aukštis iki kamuro, m	užstatymo tankumas	užstatymo intensyvumas	užstatymo tipas	servitutai	statinių paskirtys	papildomi reikalavimai			
														galiu žemesniu būdu naudoti (pobūdžiai)	konkretus teritorijos naudojimo tipas	galiu žemesniu būdu naudoti (pobūdžiai)
13	13-1 Žalgirio 1	1	6175366.19	320600.36	15452	Urbanizuota užstatoma teritorija, gyvenamoji teritorija GG	gyvenamoji teritorija daugiabučių gyvenamųjų pastatų ir bendrabučių statybos, komercinės paskirties objektų teritorija prekybos, paslaugų ir pramogų objektų statybos G2, K1	20-35	42	-	0,2	0,9	perimetris reguliarus užstatymas kvartalo perimetru (nepilnai uždari kvartalai) ir laisvo planavimo užstatymas centrinėje kvartalo dalyje	3-9	gyvenamoji pastatai su komerciniais patalpomis	
		2	6175372.24	320603.08												
		3	6175387.35	320655.87												
		4	6175391.20	320669.38												
		5	6175392.76	320674.52												
		6	6175409.64	320730.66												
		7	6175421.13	320768.34												
		8	6175425.77	320783.92												
		9	6175425.34	320782.20												
		10	6175402.59	320788.73												
		11	6175399.30	320777.24												
		12	6175339.89	320791.19												
		13	6175329.03	320748.47												
		14	6175320.94	320750.32												
		15	6175311.41	320709.48												
		16	6175300.17	320659.65												
		17	6175306.04	320658.18												
		18	6175295.51	320616.79												
14 Žalgirio 3	13-2 Sūlupės 8	1	6175295.51	320616.79	2536	Urbanizuota užstatoma teritorija, gyvenamoji teritorija GG	gyvenamoji teritorija daugiabučių gyvenamųjų pastatų ir bendrabučių statybos, G2	20	24	-	0,23	0,8	perimetris reguliarus užstatymas (nepilnai uždari kvartalai)	3+M	gyvenamoji pastatai	
		2	6175305.91	320658.21												
		3	6175299.96	320659.75												
		4	6175252.76	320670.97												
		5	6175250.61	320661.47												
		6	6175243.99	320662.97												
		7	6175235.82	320631.85												
15	13-3 Sūlupės 10	1	6175230.52	320633.19	365	Urbanizuota neužstatoma teritorija, techninės infrastruktūros koridoriai TK	Inžinerinės infrastruktūros teritorija susisiekimo ir inžinerinių tinklų koridoriais I2	0	-	-	-	-	-	-	pagalbinė gatvė-akligatis	
		2	6175235.82	320631.86												
		3	6175243.99	320662.97												
		4	6175250.61	320661.47												
		5	6175252.93	320670.93												
		6	6175234.03	320675.23												
		7	6175232.11	320666.57												
		8	6175238.42	320665.01												
16	13-4 Sūlupės 10A	1	6175230.52	320633.19	2437	Urbanizuota užstatoma teritorija	gyvenamoji teritorija	20	24	-	0,24	0,8	perimetris reguliarus	3+M	gyvenamoji pastatai	
		2	6175238.45	320665.13												
13-5 Sūlupės 12	13-6	1	6175230.52	320633.19	996											
		2	6175238.45	320665.13												
13-6	13-6	1	6175230.52	320633.19	917											
		2	6175238.45	320665.13												
13-6	13-6	1	6175230.52	320633.19	931											
		2	6175238.45	320665.13												
13-6	13-6	1	6175230.52	320633.19	2537											
		2	6175238.45	320665.13												
13-6	13-6	1	6175230.52	320633.19	996											
		2	6175238.45	320665.13												
13-6	13-6	1	6175230.52	320633.19	9136											
		2	6175238.45	320665.13												

DETALIOJO PLANO TERITORIJOS TVARKYMO REŽIMO PAGRINDINIŲ SPRENDINIŲ APRAŠOMOJI LENTELĖ

(kvartalas tarp Sūlupės, Minijos, Naikupės ir Žalgirio gatvių (brėž. DP-2, lapas 3))

SKLPO Nr., adresas, esančių sklypų kadastro Nr., pastabos	SKLPO dalies Nr., adresas, esančių sklypų kadastro Nr., pastabos	SKLPO (jo dalies) kampų koordinatės		SKLPO plotas m ²	SKLPO dalies plotas m ²	galiu žemes sklypo naudojimo būdai (pobūdžiai)	užstatymo intensyvumas		užstatymo tipas	servitutai	statinių aukštų skaičius (nuo-iki)	Kiti statinių paskirtys	papildomi reikalavimai
		X	Y				nuo žemes paviršiaus, m	iki karnizo, m					
17 Žalgirio 3A	17a 2101/0006:161	3	6175231.94	320666.61	7174	daugiabučių gyvenamųjų pastatų ir bendrabučių statybos, G2	20	0,3	atskirai stovintis pastatas		3	Globos namai	
		4	6175234.03	320675.23									
		5	6175186.09	320686.48									
		6	6175181.22	320687.58									
		7	6175172.22	320647.89									
		1	6175252.55	320723.87									
		2	6175197.57	320736.53									
		3	6175186.09	320686.48									
		4	6175300.17	320659.65									
		5	6175311.41	320709.48									
6	6175286.54	320715.09											
7	6175287.72	320719.53											
8	6175253.64	320728.16											
1	6175244.55	320744.09	1011	Urbanizuota užstatoma teritorija, gyvenamoji teritorija GG	20-35	0,3	perimetrinis reguliarus užstatymas kvartalo perimetru (nepliniai uždarai kvartalai) ir laisvo planavimo užstatymas centreje kvartalo dalyje	Kėlio servitutas (103, sklype 19)	3-9	gyvenamieji pastatai su komercinėmis patalpomis			
2	6175201.58	320753.93											
3	6175197.57	320736.53	7697	Urbanizuota užstatoma teritorija, gyvenamoji teritorija GG	gyvenamoji teritorija daugiabučių gyvenamųjų pastatų ir bendrabučių statybos, komercinės paskirties objektų teritorija prekybos, paslaugų ir pramogų objektų statybos G2, K1	20-35	0,3	perimetrinis reguliarus užstatymas kvartalo perimetru (nepliniai uždarai kvartalai) ir laisvo planavimo užstatymas centreje kvartalo dalyje					
4	6175252.55	320723.87											
5	6175253.64	320728.16											
6	6175256.62	320741.33											
1	6175172.22	320647.89											
2	6175181.22	320687.58											
3	6175186.09	320686.48											
4	6175201.58	320753.93											
5	6175167.30	320761.77											
6	6175173.92	320784.80											
7	6175147.98	320792.35											
8	6175109.84	320660.86											
18 18-1 Žalgirio 7 18-2 Naikupės 7 18-3 Naikupės 7A 18-4 Naikupės 9 18-5		1	6175249.71	320766.57	1096	gyvenamoji teritorija daugiabučių gyvenamųjų pastatų ir bendrabučių statybos, komercinės paskirties objektų teritorija G2, K1	22	0,2	perimetrinis reguliarus užstatymas kvartalo perimetru (nepliniai uždarai kvartalai) ir laisvo planavimo	Kėlio servitutas (203, sklypu 18)	3-5	gyvenamieji pastatai su komercinėmis patalpomis	bendro naudojimo teritorija
		2	6175255.64	320792.43									
		3	6175244.90	320794.94									
		4	6175263.25	320870.97									
		5	6175264.91	320870.59									
		6	6175269.15	320889.60									
		7	6175215.17	320902.25									
		8	6175195.61	320905.70									
		9	6175185.21	320908.59									
		10	6175181.06	320906.30									
19		1	6175249.71	320766.57	12450	Urbanizuota užstatoma teritorija, gyvenamoji teritorija GG	22	0,2	perimetrinis reguliarus užstatymas kvartalo perimetru (nepliniai uždarai kvartalai) ir laisvo planavimo	Kėlio servitutas (203, sklypu 18)	3-5	gyvenamieji pastatai su komercinėmis patalpomis	bendro naudojimo teritorija
		2	6175255.64	320792.43									
		3	6175244.90	320794.94									
		4	6175263.25	320870.97									
		5	6175264.91	320870.59									
		6	6175269.15	320889.60									
		7	6175215.17	320902.25									
		8	6175195.61	320905.70									
		9	6175185.21	320908.59									
		10	6175181.06	320906.30									

DETALIOJO PLANO TERITORIJOS TVARKYMO REŽIMO PAGRINDINIŲ SPRENDINIŲ APRĄŠOMOJI LENTELĖ

(kvartalas tarp Sūlupės, Minijos, Naikupės ir Žalgirio gatvių (brėž. DP-2, lapas 3))

Sklypo Nr., adresas, esančių sklypų kadaistro Nr., pastabas	Sklypo dalies Nr., adresas, esančių sklypų kadaistro Nr.	Sklypo (jo dalies) kampų koordinatės		Sklypo (jo dalies) kampų žymėjimas plane	Sklypo plotas m ²	Sklypo dalies plotas m ²	Privatomeji reikalavimai				Kiti																							
		X	Y				gali būti naudojimo būdai (pobūdžiai)	nuo žemės paviršiaus, m	statinių aukštis altitūde, m	iki kamieno, m	užstatymo tarakumas	užstatymo intensyvumas	užstatymo tipas	servitutai	statinių aukštų skaičius (nuo-iki)	statinių paskirtys	papildomi reikalavimai																	
24 Minijos 130D	23-1 Minijos 130	5	6175331.50	320819.37	448	786	teritorija GG	pastatų ir bendrabučių statybos, komercinės paskirties objektų teritorija prekybos, paslaugų ir pramogų objektų statybos G2, K1	12	18,9	-	0,5	1,0	-	Kelio servitutas (103, sklype 26)	-	prekybos, paslaugų paskirties pastatas	bendro naudojimo teritorija																
		6	6175308.20	320825.09																														
		7	6175312.43	320843.29																														
		8	6175335.76	320837.63																														
		9	6175344.26	320871.63																														
		10	6175269.15	320889.60																														
		11	6175264.91	320870.59																														
		12	6175263.25	320870.97																														
		13	6175244.90	320794.94																														
		14	6175255.64	320792.43																														
		15	6175249.71	320766.57																														
		16	6175286.76	320829.39																														
		17	6175285.30	320823.37																														
		18	6175285.08	320822.45																														
		19	6175296.86	320819.49																														
		20	6175298.50	320827.44																														
		21	6175286.98	320830.32																														
		25 Minijos 130T	23-2 Minijos 130A	1															6175331.43	320819.39	97	448	Urbanizuota užstatoma teritorija, gyvenamoji teritorija GG	Komerinės paskirties objektų teritorija prekybos, paslaugų ir pramogų objektų statybos K1	5	11,4	-	0,6	0,5	-	Kelio servitutas (103, sklypuose 23 ir 26)	1	transformatorinė	bendro naudojimo teritorija
				2															6175285.75	320837.63														
				3															6175312.43	320843.29														
				4															6175308.20	320825.09														
1	6175286.76			320829.39																														
2	6175285.30			320823.37																														
26	23-3 Minijos 130B	1	6175340.22	320791.00	7744	Urbanizuota užstatoma teritorija, gyvenamoji teritorija GG	gyvenamoji teritorija daugiabučių gyvenamųjų pastatų ir bendrabučių statybos, II	20-35	42	-	0,3	1,3	-	Kelio servitutas (203, sklypuose 23, 24, 25)	3-9	gyvenamieji pastatai su komercinėmis patalpomis	bendro naudojimo teritorija																	
		2	6175399.30	320777.24																														
		3	6175402.59	320788.73																														
		4	6175425.34	320782.20																														
		5	6175426.16	320785.25																														
		6	6175427.20	320788.75																														
		7	6175437.27	320822.03																														

DETALIOJO PLANO TERITORIJOS TVARKYMO REŽIMO PAGRINDINIŲ SPRENDINIŲ APRAŠOMOJI LENTELE

(kvartalias tarp Sūtlupės, Minijos, Naikupės ir Žalgirio gatvių (brėž. DP-2, lapas 3))

Sklypo Nr., adresas, esančių sklypų kadastro Nr., pastabos	Sklypo dalies Nr., adresas, esančių sklypų kadastro Nr.	Sklypo (jo dalies) kampų koordinatės		Sklypo plotas m ²	Sklypo dalies plotas m ²	Konkretus teritorijos naudojimo tipas	galimi žemės sklypo naudojimo būdai (pobūdžiai)	nuo žemės paviršiaus, m	statinių aukštis, iki kamio, m	užstatymo tankumas	užstatymo intensyvumas	užstatymo tipas	servitutai	statinių aukštų skaičius (nuo-iki)	statinių paskirtis	Kiti	papildomi reikalavimai	
		X	Y															
		Sklypo (jo dalies) kampų žymėjimas plane																
27 Žalgirio gatvė (dalis nuo Sūtlupės iki Naikupės gatvės)	26-1 Minijos 126 26-2 Minijos 128 26-3 Minijos 130C 26-4	8	6175444.75	320847.18	4314	Urbanizuota neuzstatoma teritorija, techninės infrastruktūros koridorių TK	komercinės paskirties objektų teritorija prekybos, paslaugų ir pramonių objektų statybos G2, K1	0	-	-	-	-	-	-	-	-	-	Pagalbinė gatvė
		9	6175442.89	320847.63														
		10	6175432.53	320850.69														
		11	6175432.04	320849.06														
		12	6175407.18	320856.44														
		13	6175361.28	320867.65														
		14	6175344.26	320871.63														
		15	6175335.80	320837.82														
		16	6175331.43	320819.39														
		17	6175325.25	320794.63														
		1178																
		851																
		1498																
		4217																
		1	6175266.58	320608.71														
		2	6175319.94	320596.72														
		3	6175361.14	320586.49														
4	6175367.06	320584.99																
5	6175372.27	320603.09																
6	6175366.19	320600.36																
7	6175295.51	320616.79																
8	6175235.87	320631.84																
9	6175230.52	320633.16																
10	6175172.22	320647.89																
11	6175109.84	320660.86																
12	6175102.53	320662.38																
13	6175096.95	320647.35																

Pastaba: sklypų ribos, posūkio taškų koordinatės gali keistis atliekant kadastrinius matavimus.