



**KLAIPĖDOS MIESTO SAVIVALDYBĖS  
ADMINISTRACIJOS DIREKTORIUS**

**ĮSAKYMAS  
DĖL ŽEMĖS SKLYPO KLAIPĖDOJE, TAURALAUKIO SENŪJŲ KAPINIŲ, PLANO,  
PRILYGINAMO DETALIOJO TERITORIJŲ PLANAVIMO DOKUMENTUI,  
PATVIRTINIMO**

2014 m. liepos 14 d. Nr. AD1-2120  
Klaipėda


Vadovaudamasi Lietuvos Respublikos vietos savivaldos įstatymo 29 straipsnio 8 dalies 2 punktu, Lietuvos Respublikos teritorijų planavimo įstatymo pakeitimo įstatymo 3 straipsnio 1 dalimi, Žemės sklypo plano, prilyginamo detaliojo teritorijų planavimo dokumentui, rengimo, derinimo ir tvirtinimo miestų teritorijose tvarkos aprašo, patvirtinto Lietuvos Respublikos Vyriausybės 2010 m. liepos 21 d. nutarimu Nr. 1124, 40 punktu ir atsižvelgdama į uždarosios akcinės bendrovės „Kelprojektas“ 2014-07-09 raštą Nr. 4003-TR,

tvirtinu žemės sklypo Klaipėdoje, Tauralaukio senųjų kapinių, planą, prilyginamą detaliojo teritorijų planavimo dokumentui (sprendinių brėžinys pridedamas). Planavimo tikslas – suformuoti žemės sklypą kultūros paveldo objektui.

Šis įsakymas gali būti skundžiamas Lietuvos Respublikos administracinių bylų teisenos įstatymo nustatyta tvarka Klaipėdos apygardos administraciniam teismui Galinio Pylimo g. 9, Klaipėda, per 1 mėnesį nuo individualaus akto paskelbimo dienos.

Savivaldybės administracijos direktorė

Judita Simonavičiūtė






PLANUOJAMA TERITORIJA

Linijų anotacijų lentelė	
Gretimybė	Atstumas
1-2	14.68
2-3	8.20
3-4	14.45
4-1	8.89

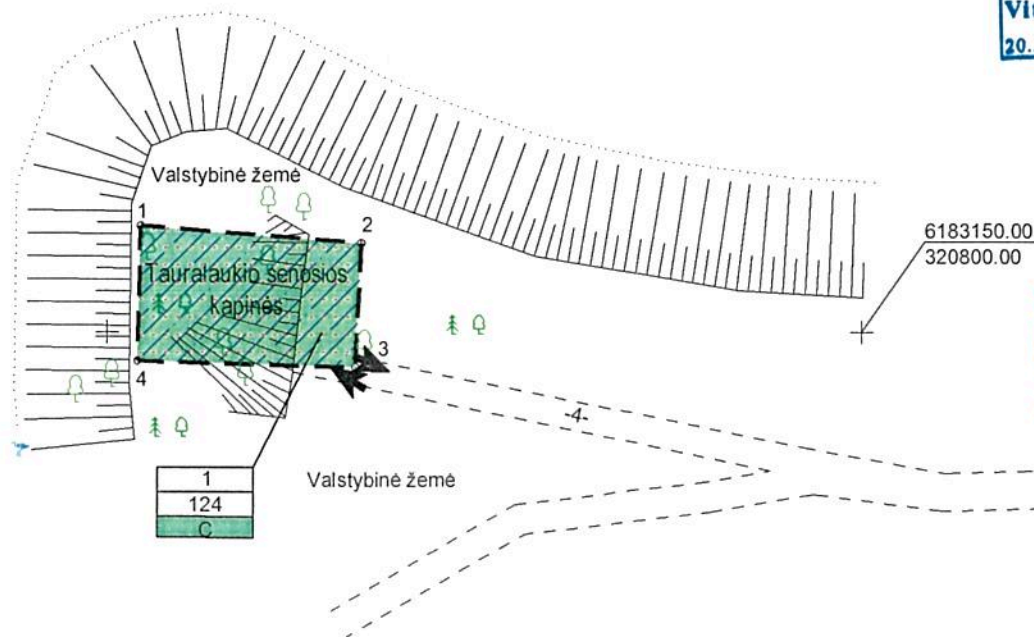
VALSTYBINĖS ŽEMĖS SKLYPO KLAIPĖDOJE, TAURALAUKIO SENŪJŲ KAPINIŲ PLANO, PRILYGINAMO DETALIOJO TERITORIJŲ PLANAVIMO DOKUMENTUI, SPRENDINIŲ APRAŠOMOJI LENTELE								
Sklypo (jo dalies) Nr.	Sklypo (jo dalies) kampų nužymėjimas plane)	Sklypo kampų koordinatės		Privalomieji reikalavimai		Kiti reikalavimai		
		X	Y	Sklypo (jo dalies) plotas m <sup>2</sup>	Sklypo naudojimo paskirtis, būdas	Servitutai	Žemės naudojimo apribojimai	Sklypo savininkas ar naudotojas
1	1 2 3 4	6183156.98 6183155.84 6183147.65 6183148.09	320752.22 320766.86 320766.48 320752.04	124	Konservacinės paskirties žemė (C), kultūros paveldo objektų žemės sklypai	-	1. XIX - Nekilnojamųjų kultūros vertybių teritorija ir apsaugos zonos 2. XXIX - Paviršinio vandens telkinių apsaugos zonos ir pakrantės apsaugos juostos	Klaipėdos miesto savivaldybė
		Koordinatės sistema Valstybinė LKS-1994		Koordinatės X/Y X=6183153 Y=320759				
		Koordinatės planšeto nomenklatūra		24/56				



ATVIRTINTA  
Klaipėdos miesto savivaldybės administracijos direktoriaus  
2014 m. liepos 14 d. įsakymu Nr. AD1-2420

SUDERINTA  
Klaipėdos m. savivaldybės administracijos  
Urbanistinės plėtros departamento  
Paveldosaugos skyriaus vedėjas  
Vitalijus Juška  
2014-06-13

SUTARTINIAI ŽENKLAI	
M	M-Sklypo numeris
N	N-Sklypo plotas kv.m
1	1-Sklypo naudojimo būdas/pobūdis
---	Formuojamas žemės sklypas (0.0124 ha)
---	Keliuko važiuojamoji dalis
---	Nekilnojamųjų kultūros vertybių teritorija ir apsaugos zonos
---	Paviršinio vandens telkinių apsaugos zonos ir pakrantės apsaugos juostos
→	Projektuojamas įvažiavimas-išvažiavimas



SUDERINTA  
Nacionalinės žemės tarnybos prie ŽŪM  
Klaipėdos miesto ir Nerungos skyriaus vedėja  
Saulėnė Narkuvienė  
2014-07-04

SUDERINTA  
Architektūros ir miesto planavimo skyriaus  
architektūros poskyrio vedėjas  
Marius Mockus  
2014 m. 06 mėn. 10 d.

Suderinta  
Žemėtvarkos skyriaus  
vedėja  
Alma Truncienė  
2014-06-12

Kultūros paveldo departamento prie  
Kultūros ministro biuro Klaipėdos teritorinio  
padalinio vyriausiasis specialistas  
Gytis Oršilauskas  
2014 m. 06 mėn. 09 d.

Žemės sklypo plano rengimo tikslas - suformuoti žemės sklypą kultūros paveldo objektui  
(Pagrindas - Klaipėdos m. sav. administracijos direktoriaus 2013-10-02 įsakymas Nr. AD1-2427)

PASTABOS:

1. Žemės sklypo (formavimo) planas rengiamas vadovaujantis Kultūros paveldo centro pateiktu Tauralaukio senųjų kapinių (Kultūros vertybių kodas: L162; 22064) apibrėžtų teritorijos ribų plano projektu (įregistruotu kultūros vertybių registre), perimant pateiktas ribos koordinatas.
2. Žemės sklypo (formavimo) planas rengiamas vadovaujantis Lietuvos Respublikos Vyriausybės 2010 m. liepos 21 d. nutarimu Nr. 1124 "Dėl žemės sklypo plano, prilyginimo detaliojo teritorijų planavimo dokumentui, rengimo ir tvirtinimo miestų teritorijose tvarkos aprašo patvirtinimo". (Žin., 1995, Nr. 107-2391; 2004, Nr. 21-617; 2009, Nr. 159-7205)
3. Žemės sklypui nustatytų specialiųjų žemės naudojimo sąlygų (apribojimų) plotai nustatomi atliekant sklypo kadastrinius matavimus.
4. Objektas įrašytas į nekilnojamųjų kultūros vertybių registrą, unikalus KVR kodas 22064, L162

Atestato Nr.	KELPROJEKTAS		Valstybinės žemės sklypo Klaipėdoje, Tauralaukio senųjų neveikiančių kapinių planas, prilygintas detaliojo teritorijų planavimo dokumentui	
0473	Sk. vad.	S. Gegieckas		
	2R-FP-725	Geodez. inž. D. Sinkevičiūtė		
Etapas			Suformuoto 0,0124 ha ploto žemės sklypo sprendinių brėžinys M 1:500	Laida 0
DTP	Planavimo organizatorius: Klaipėdos miesto savivaldybės administracija Liepų g. 11, 91502 Klaipėda		7065-00-DTP	Lapas 1
				Lapų 1