

REKREACINIŲ TERITORIJŲ NUO ŠVYTURIO G., MELNRAGĖS, GIRULIŲ IKI KARKLĖS DVIRAČIŲ UPELIŲ SUTVARKYMO IR KRAŠTOVAIZDŽIO SPECIALUSIS PLANAS



Planavimo tikslai ir uždaviniai: užtikrinti racionalų žemės, miškų ir vandens išteklių naudojimą, nustatyti teritorijos naudojimo, tvarkymo ir apsaugos rėžimą, teritorijų tvarkymo priemones, apibūdinti planuojamos teritorijos kraštovaizdžio tvarkymo svarbiausias kryptis, nustatyti kraštovaizdžio tvarkymo zonas pagal žemėsnaudos pobūdį, funkcinį prioritetą bei naudojimo intensyvumą, pateikti tikslinius formuojamo gamtinio kraštovaizdžio kokybės rodiklius, įvertinančius visų galimų skirtingo prioriteto (konservacinių, rekreacinių, ekologinės apsaugos, ūkinį ir kt.) zonų reikalavimus, nustatyti priemones ir apribojimus, užtikrinančius formuojamo gamtinio kraštovaizdžio kokybę, gamtinio karkaso formavimą, gamtos ir kultūros paveldo vertybių išsaugojimą, plėtojant patvirtintą infrastruktūrą (sąjungs pėsčiųjų ir dviračių takas).

M 1:2000 LAPAS NR. 1



SUTARTINIAI ŽYMĖJIMAI

Ribos apsaugos zonos

- Planuojamos teritorijos riba
- Esamų Klaipėdos miesto riba
- Apsaugos zonos pagal Klaipėdos miesto bendrąjį planą:
 - Kurortų II apsaugos zonos riba
 - Kurortų III apsaugos zonos riba
 - Paėjimo apsaugos juosta ir kurortų I apsaugos zonos riba
- SAB "Klaipėdos nafta" sąsajos apsaugos zona
- Geležinkelio apsaugos zona (pagal Specialiąsias žemes ir miško naudojimo sąlygas)
- Apsaugos zonos pagal Paėjimo juostos žemyninės dalies tvarkymo spec. planą
- Paėjimo juostos tvarkymo zonos riba
- Baltijos jūros kranto linija

Pastaba. Esamoms inžineriniams tinklams galioja apsaugos zonos pagal Specialiąsias žemes ir miško naudojimo sąlygas. Paėjimo juostos tvarkymą detalizuoja: "Paėjimo juostos žemyninės dalies tvarkymo specialusis planas" (parengtas); "Paėjimo juostos žemyninės dalies papildomų rekreacijos specialusis planas" (rengiamas).

Objektai

- Kultūros paveldo objektai (pagal LR kultūros vertybių registrą)
- Kultūros paveldo objektų vizual' apsaugos zona (pagal LR kultūros vertybių registrą)
- Objektai, turintys kultūros paveldo potyrmį
- Buvę istoriniai polio objektai
- Projektuojamos regijos
- Projektuojami viešieji tualetai
- Laisvųjų kontenerinių tualetų vietos
- Stacionarios gebėjimo stotys
- Mobilies gebėjimo stotys
- Turizmo informacinės aikštelės

Teritorijų zonavimas

- Valstybinės reikšmės miškų plotai
- Apsauginių želdinių struktūros intensyvumai
- Multifunkciniai centrai
- Planuojamos talpyti krantovarkos priemonės (K/P):
 - Vyraujanti "kietosios" krantovarkos priemonės
 - "Kietųjų" ir "minkštųjų" priemonių derinys
 - Vyraujanti "minkštųjų" krantovarkos priemonės
- Rekreacijai patrauklių želdynų formavimas
- Intensyviai technologizuotos teritorijos brėžimo zona (ITT)
- Akvatorijos ir terit. su jūrinio paveldo objektais (pagal Klaipėdos m. bendrąjį planą)
- Intensyviai infrastruktūros teritorijos (pagal Klaipėdos m. bendrąjį planą)
- Bendro naudojimo papildiniai:
 - Didelio intensyvumo bendro naudojimo papildinys
 - Vidutinio intensyvumo bendro naudojimo papildinys
 - Mažo intensyvumo bendro naudojimo papildinys
- Specializuotos naudojimo papildiniai:
 - ET Ekstremalių pramonų teritorija - ET
 - NP Nagalinių papildinys - NP
 - ND Nudistų papildinys - ND
 - M Specializuotas moterų papildinys - M
 - V Specializuotas vyrų papildinys - V

Paviršinės nuotekos, upeliai

- Planuojamas esamų upelių eroduoti šlaitų tvarkymas, apsaugos zonų nustatymas
- Planuojami savaiminio kaupimosi pastovūs vandens telkiniai
- Lietingų periodų galimi papildomi vandens kaupimosi plotai
- Restauruojamos prielaidos (neuztikrinta patenkamo vandens pratekėjimo)

Susisiekimo infrastruktūra


- Esamos gatvės (pagal Klaipėdos m. bendrąjį planą):
 - B1 kategorijos gatvės
 - C1 kategorijos gatvės
 - C2 kategorijos gatvės
 - D kategorijos gatvės ir privaizėvniai
- Esamos automobilių stovėjimo aikštelės
- Numatomos parkavimo vietos ir jų aikštelės (P)
- Numatomos privaizėvniai prie jūros
- Susisiekimo automobiliams saugumo didinimas
- Nacionalinio hygienos autobusų trasas "Gintaro kelias" (pagal Nat. lygmenis autobusų spec. pl.)
- Planuojami dviračių takai (pagal Klaipėdos m. bendrąjį planą)
- Planuojamos papildomos dviračių takų jungtys
- Esami pėsčiųjų takai:
 - Kietos dangos - saulibetonio/ betono
 - Kietos dangos - medinių lentų
 - Gruntiniai
 - Planuojamas kelias (C1 kategorijos)
 - Numatomas kelių jungtis
 - Numatomas pėsčiųjų ansamblis
 - Planuojamas užkopas pėsčiųjų-dviračių takas

Projektuojami miško parkai, želdynai

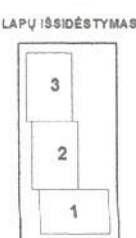
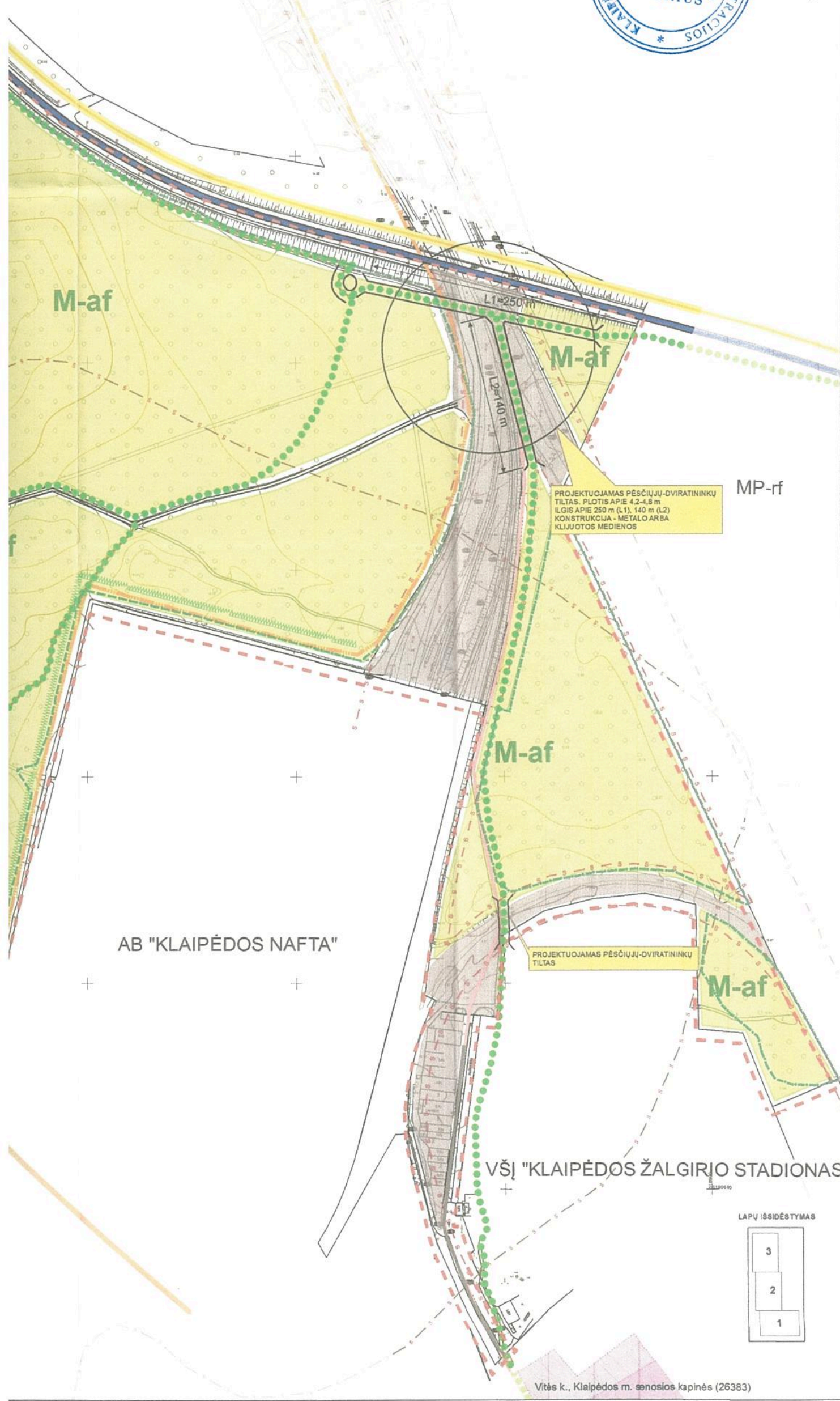
- Projektuojamas Baltijos jūrinis etninis kultūrinis miško parkas ir jo dalys:
 - JP-1 - jūrinio parko tarpinės rekreacinės zonos
 - JP-2 - pajūrio žvejų kultūros sektorius
 - JP-3 - valgytės žaidimų sektorius
 - JP-4 - tradicinių lietuvių lauko žaidimų sektorius
 - JP-5 - m. rimės kūrybos jūrinis tematika sektorius
 - JP-6 - baltų ir kuršių jūrinis tradicijų sektorius
 - JP-7 - sportinių lauko žaidimų sektorius

Miški, miško (kopų) parkai, apsauginių želdynų sutartiniai žymėjimai

- MKP-rf - Melnragės kopų parkas (rekreacinė funkcija)
- BKP - Botaninis kopų parkas
- KP-af - Kopų parkas (apsauginė funkcija)
- KP-rf - Kopų parkas (rekreacinė funkcija)
- OKP - Girdulų kopų parkas
- MMP-af - Melnragės miško parkas (apsauginė funkcija)
- MMP - Melnragės miško parkas
- MM-af - Melnragės miškas (apsauginė funkcija)
- M-af - Miškas (apsauginė funkcija)
- M-rf - Miškas (rekreacinė funkcija)
- MP-rf - Miško parkas (rekreacinė funkcija)



Atstumo Nr.	Paviršius	V. Pavardė	Pasirašas	Data
92* PA (DG)	PI	B. Greičiūnas	[Signature]	
92* PA (DG)	PDV	P. Greičiūnas	[Signature]	
A.1195	Arb.	V. Džiugis	[Signature]	
A.1194	Arb.	P. Džiugis	[Signature]	
	Arb.	G. Nagys	[Signature]	



REKREACINIŲ TERITORIJŲ NUO ŠVYTURIO G., MELNRAGĖS, GIRULIŲ IKI KARKLĖS DVIRAČIŲ TAKŲ, PAVIRŠINIŲ NUOTEKŲ, UPELIŲ SUTVARKYMO IR KRAŠTOVAIZDŽIO SPECIALUSIS PLANAS

KONKRETIZUOTI SPRENDINIAI

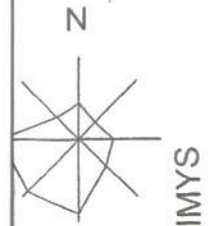
M 1:2000 LAPAS NR. 2



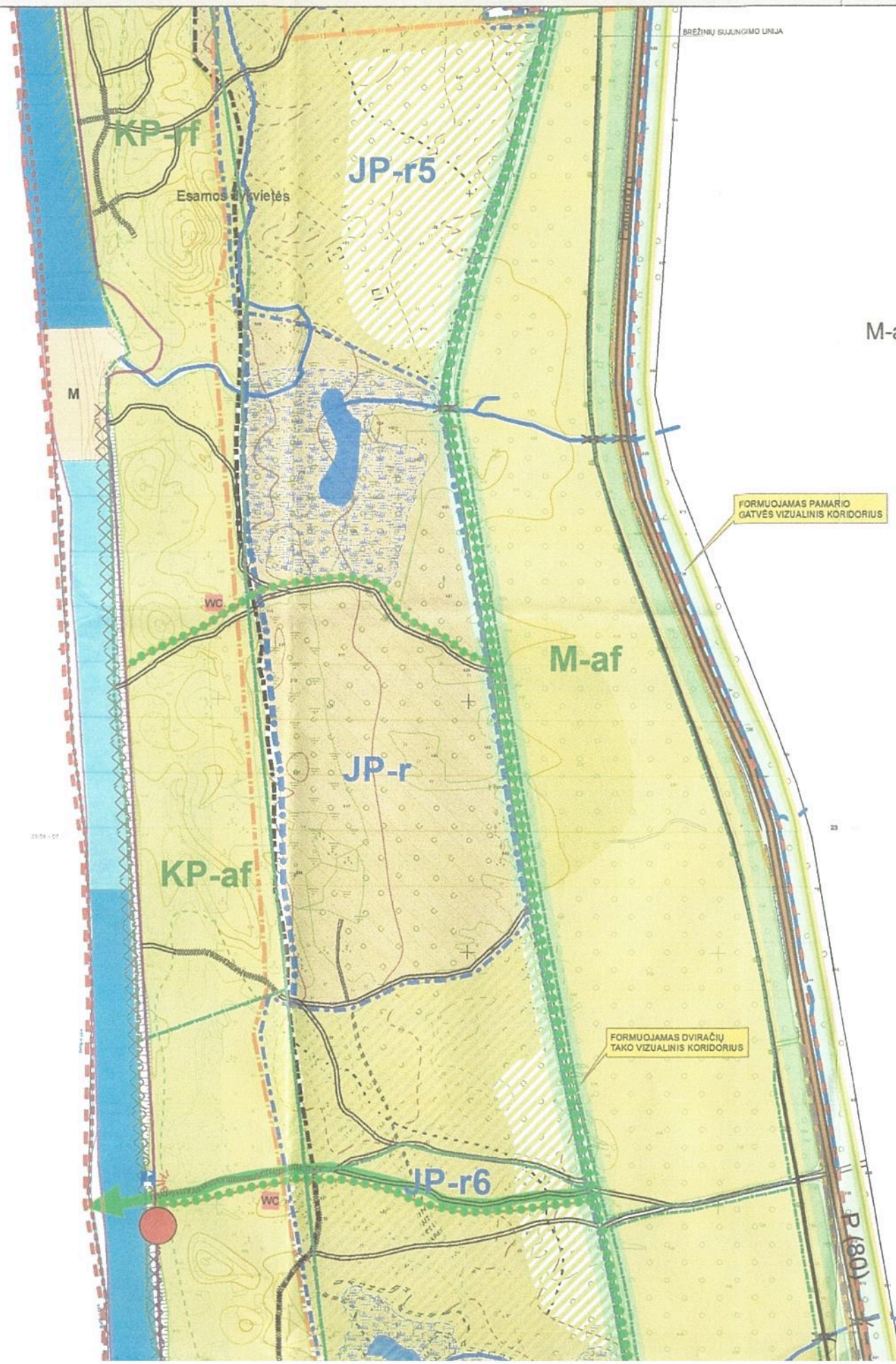
Planavimo tikslai ir uždaviniai: užtikrinti racionalų žemės, miškų ir vandens išteklių naudojimą, nustatyti teritorijos naudojimo, tvarkymo ir apsaugos režimą, teritorijų tvarkymo priemones, apibrėžti planuojamos teritorijos kraštovaizdžio tvarkymo svarbiausias kryptis, nustatyti kraštovaizdžio tvarkymo zonas pagal žemėnaudos pobūdį, funkcijų prioritetą bei naudojimo intensyvumą, pateikti tikslinius formuojamo gamtinio kraštovaizdžio kokybės rodiklius, įvertinančius visų galimų skirtingo prioriteto (konservacinių, rekreacinių, ekologinės apsaugos, ūkinį ir kt.) zonų reikalavimus, nustatyti priemones ir apribojimus, užtikrinančius formuojamo gamtinio kraštovaizdžio kokybę, gamtinio karkaso formavimą, gamtos ir kultūros paveldo apsaugą, planuoti ir apibrėžti polio infrastruktūrą (amžius pėsčiųjų ir dviračių takus).



M-af



ANTROSIOS MELNRAGĖS PAPLŪDIMYS

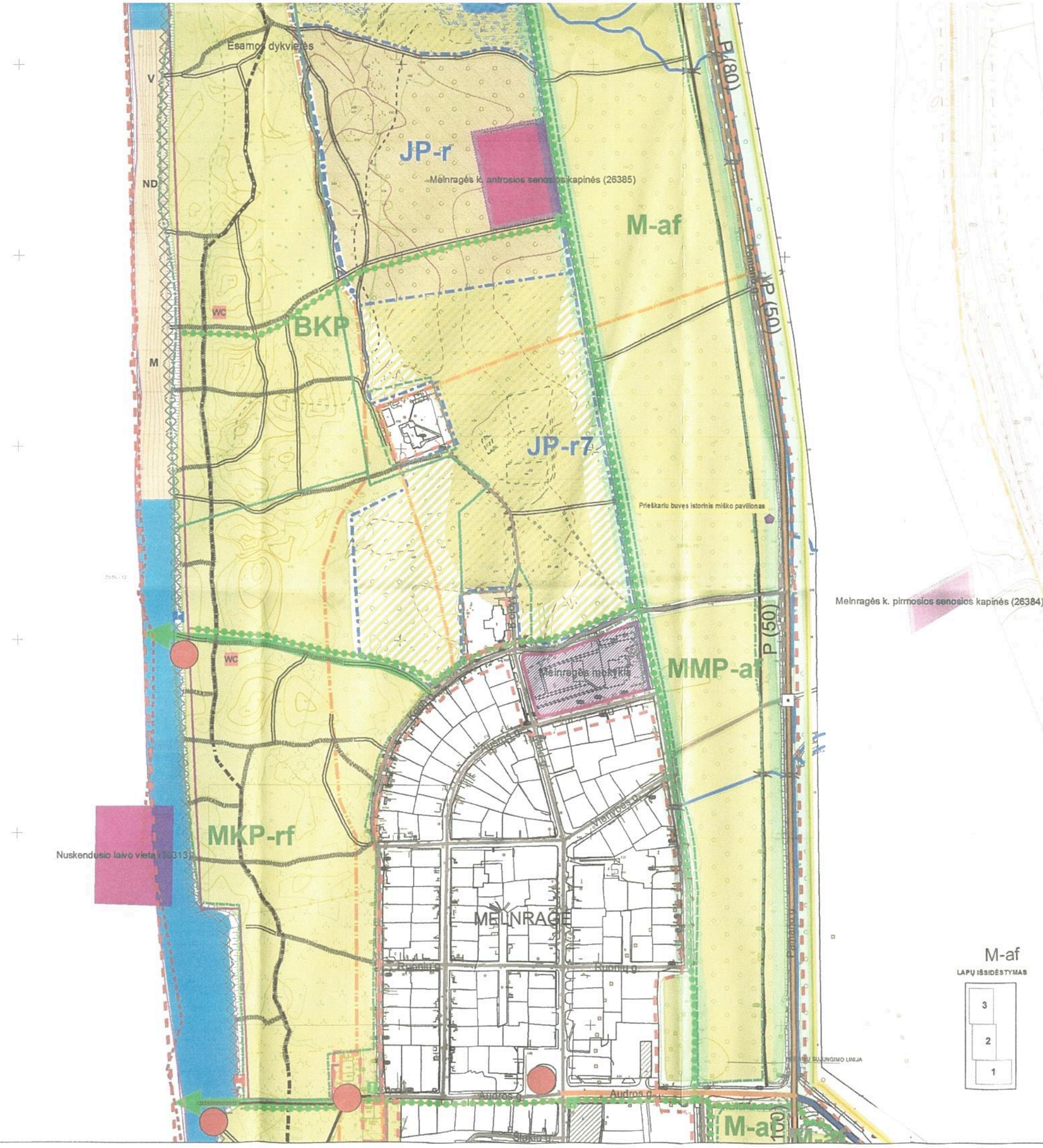


SUTARTINIAI ŽYMĖJIMAI

- Ribos, apsaugos zonos**
- Planuojamos teritorijos riba
 - Esama Klaipėdos miesto riba
 - Apsaugos zonos pagal Klaipėdos miesto bendrąjį planą
 - Kurortų II apsaugos zonos riba
 - Kurortų III apsaugos zonos riba
 - Pajūrio apsaugos juosta ir kurortų I apsaugos zonos riba
 - AB "Klaipėdos nafta" saugomąją apsaugos zoną
 - Gelžinkelio apsaugos zona (pagal Specialiąsias žemės ir miško naudojimo sąlygas)
 - Apsaugos zonos pagal Pajūrio juostos žemyninės dalies tvarkymo spec. planą
 - Pajūrio juostos tvarkymo zonos riba
 - Baltijos jūros kranto linija
- Pastaba. Esamiems inžineriniams tinklams galioja apsaugos zonos pagal Specialiąsias žemės ir miško naudojimo sąlygas.**
Pajūrio juostos tvarkymą detalizuoja:
 "Pajūrio juostos žemyninės dalies tvarkymo specialusis planas" (parengtas);
 "Pajūrio juostos žemyninės dalies papildomųjų rekreacijos specialusis planas" (rengiamas).
- Objektai**
- Kultūros paveldo objektai (pagal LR kultūros vertybių registrą)
 - Kultūros paveldo objektų vizual. apsaug. zona (pagal LR kultūros vertybių registrą)
 - Objektai, turintys kultūros paveldo poţymy
 - Buvę istoriniai poilsio objektai
 - Projektuojamos rodyklės
 - WC Projektuojami viešieji tualetai
 - WC Laikinių kontenerinių tualetų vietos
 - Stacionarus pėkėjų stovs
 - Mobilus pėkėjų stovs
 - Turizmo informacinės aikštės
- Teritorijų zonavimas**
- Vasaybinės reikšmės miškų plotai
 - Apsauginių želdinių struktūros intensyvumas
 - Multifunkciniai centrai
 - Planuojamos laikyti krantotvarkos priemonės (K/P)
 - Vyraujančios "kietosios" krantotvarkos priemonės
 - "Kietųjų" ir "minkštųjų" priemonių derinys
 - Vyraujančios "minkštosios" krantotvarkos priemonės
 - Rekreacijos patrauklių želdynų formavimas
 - ITT Intensyviai technogenizuotos teritorijos tvarkymo zona (ITT)
 - Akvatorijos ir terit. su jūrinio paveldo objektais (pagal Klaipėdos m. bendrąjį planą)
 - Inžinerinės infrastruktūros teritorijos (pagal Klaipėdos m. bendrąjį planą)
 - Bendro naudojimo papildiniai:
 - Didelio intensyvumo bendro naudojimo papildinys
 - Vidutinio intensyvumo bendro naudojimo papildinys
 - Mažo intensyvumo bendro naudojimo papildinys
 - Specializuoto naudojimo papildiniai:
 - ET Ekstremalių pramoninių teritorijų - ET
 - NP Nėgėsiųjų papildinys - NP
 - ND Nudėty papildinys - ND
 - M Specializuotas moterų papildinys - M
 - V Specializuotas vyrių papildinys - V
- Paviršinės nuotekos, upeliai**
- Planuojamas esamų upelių eroduoti šlaitų tvarkymas, apsaugos zonų nustatymas
 - Planuojami savaiminio kaupimosi pastovūs vandens tekiniai
 - Laikingu periodu galimi papildomi vandens kaupimosi plotai
 - Rekonstruojamos pralaidos (neutikrina pakankamo vandens pratekėjimo)
- Susisiekimo infrastruktūra**
- Esamos gatvės (pagal Klaipėdos m. bendrąjį planą):
 - C1 kategorijos gatvės
 - C2 kategorijos gatvės
 - D kategorijos gatvės ir privažiuojamieji
 - Esamos automobilių stovėjimo aikštės
 - Numatomos parkavimo vietos ir jų skaitlis (P)
 - Numatomi privažiuojamieji prie jūros
 - Susisiekimo automobiliais saugumo didinimas
 - Nacionalinio lygmens autotvarkymo trasa "Gintaro kelias" (pagal Nat. lygmens autotvarkymo spec. pl.)
 - Planuojami dviračių takai (pagal Klaipėdos m. bendrąjį planą)

JŪRA

PIRMSIOS MELNRAGĖS PAPLŪDIMYS



- Esami pėsčiųjų takai:**
- Kietos dangos - asfaltbetonio/ betono
 - (-----) Kietos dangos - medinių lentų
 - Gruntiniai
 - Planuojamas kelias (C1 kategorijos)
 - Numatoma kelių jungtis
 - Numatomi pėsčiųjų srautai
 - Planuojamas užkopės pėsčiųjų-dviratelių takas
- Projektuojami miško parkai, želdynai**
- Projektuojamas Baltijos jūrinis etninis kultūrų miško parkas ir jo dalys:
- JP-r – jūrinio parko tarpinė rekreacinė zona
 - JP-r1 – pajūrio žvejų kultūros sektorius
 - JP-r2 – pramoninio gamtoje sektorius
 - JP-r3 – vaikų žaidimų sektorius
 - JP-r4 – tradicinių lietuvių liaudies meno žaidimų sektorius
 - JP-r5 – medinės kūrnybos jūrinis tematinis sektorius
 - JP-r6 – baltų ir kurtų jūrinis tradicijų sektorius
 - JP-r7 – sportinių lauko žaidimų sektorius
- Miškai, miško (kopų) parkai, apsaugų želdynai - patikimo geologų, potencialo gamtins karkasas
- Miško, miško (kopų) parkų, apsauginių želdynų sutartiniai žymėjimai**
- MKP-rf – Melnragės kopų parkas (rekreacinė funkcija)
 - BKP – Botaninis kopų parkas
 - KP-af – Kopų parkas (apsauginė funkcija)
 - KP-rf – Kopų parkas (rekreacinė funkcija)
 - GKP – Girulų kopų parkas
 - MMP-af – Melnragės miško parkas (apsauginė funkcija)
 - MMP – Melnragės miško parkas
 - MM-af – Melnragės miškas (apsauginė funkcija)
 - M-af – Miškas (apsauginė funkcija)
 - M-rf – Miškas (rekreacinė funkcija)
 - MP-rf – Miško parkas (rekreacinė funkcija)

Melnragės k. pirmosios senosios kapinės (26384)

Nuskendusio laivo vieta (26313)

M-af
LAPŲ IŠDĖSTYMAS

0 25 50 100 150 200 Meters

SUDERINTA
Savivaldybės urbanistinės architektūros skyriaus
Almantas Mureika
2014 m. 03 12

SUDERINTA
Užkardos m. savivaldybės administracijos
Urbanistinės pataros departamentas
Pavaldžiausio skyriaus vedėjas
Vitalijus Juška
2014 m. 03 12

SUDERINTA
Miesto planavimo ir architektūros skyriaus
Urbanistinės pataros departamentas
Pavaldžiausio skyriaus vedėjas
Alma Francionė
2014 m. 03 12

SUDERINTA
Miesto planavimo ir architektūros skyriaus
Urbanistinės pataros departamentas
Pavaldžiausio skyriaus vedėjas
Alma Francionė
2014 m. 03 12

2014-03-12

2014-03-12

2014-03-12

		Savienos g. 16, Vilnius Tel. +370 21 287551, faksas +370 21 2874414 El. paštas: info@taem.lt		REKREACINIO TERITORIJŲ NUOŠYTIŠKUMO, MELNRAGĖS, GIRULŲ IR KARKLĖS DVIRAČIŲ TAKŲ, BALTINIŲ NUOTEKŲ, UPELIŲ SUVAIKYMO IR KRAŠTOVAIZDŽIO SPECIALUSIS PLANAS	
Atestato Nr. 827 RA (M) 827 RA (M)	Paršigis PDV PDV PDV	V. Pavarsdė P. Gerasimaitis V. Džinsas	Pankas Pankas Pankas	Data 2014 m. 03 12 2014 m. 03 12 2014 m. 03 12	Konkreizuoti sprendiniai M 1:2000 LAIDA 0 LAMŲ 2 3
Parengė: J. Simonavičius				HIP-06-SP-5-BR	

REKREACINIŲ TERITORIJŲ NUO ŠVYTURIO G., MELNRAGĖS, GIRULIŲ IKI KARKLĖS DVIRAČIŲ TAKŲ, PAVIRŠINIŲ NUOTEKŲ, UPELIŲ SUTVARKYMO IR KRAŠTOVAIZDŽIO SPECIALUSIS PLANAS

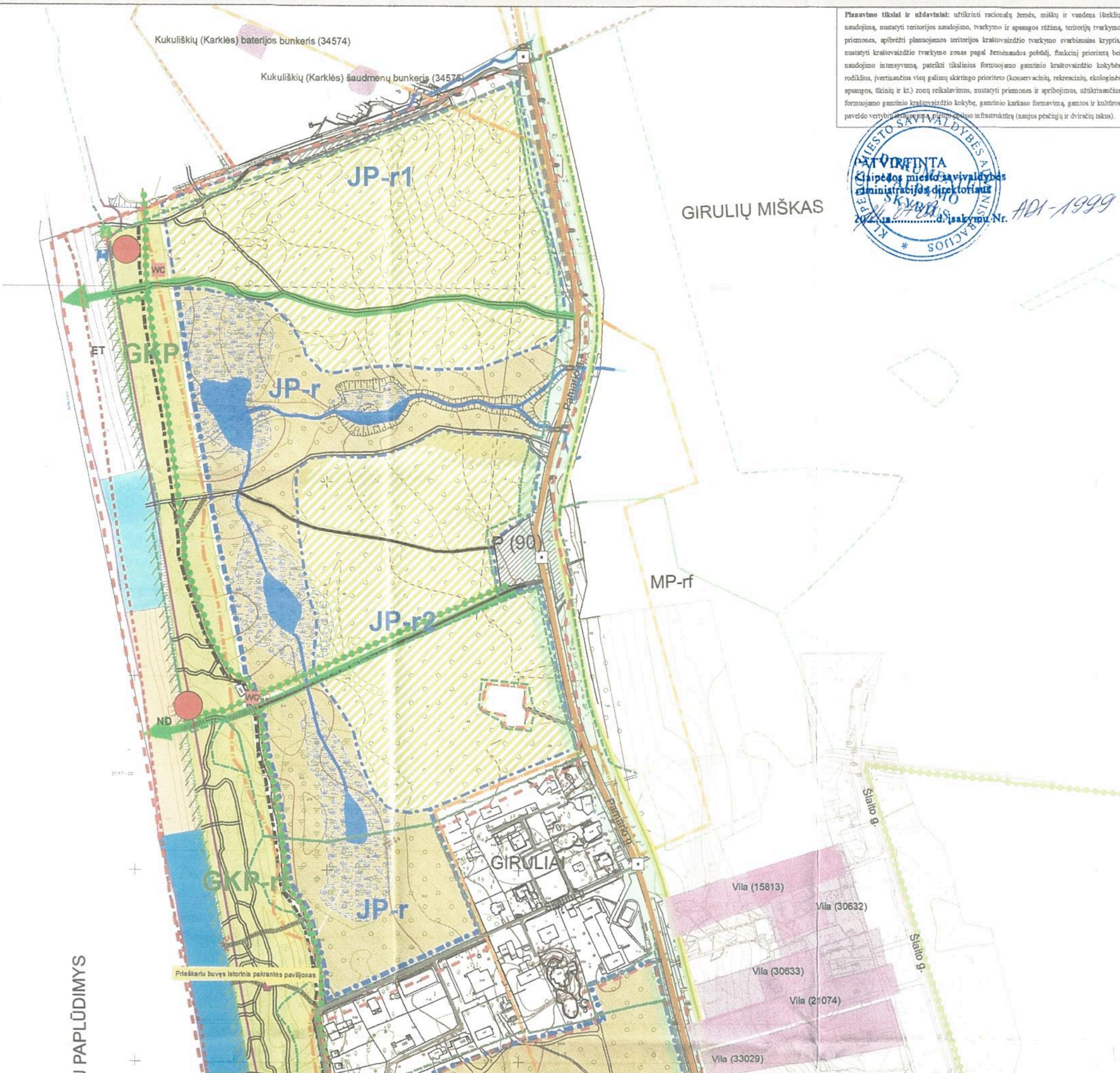
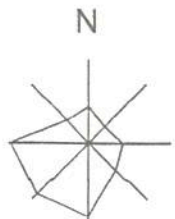
KONKRETIZUOTI SPRENDINIAI

M 1:2000

LAPAS NR. 3



Planavimo tikslai ir uždaviniai: užtikrinti racionalią žemės, miškų ir vandens išteklių naudojimą, nustatyti teritorijos naudojimo, tvarkymo ir apsaugos režimą, teritorijų tvarkymo priemones, apibrėžti planuojamos teritorijos kraštovaizdžio tvarkymo svarbiausias kryptis, nustatyti kraštovaizdžio tvarkymo zonas pagal žemėsnaudos pobūdį, funkcijų prioritetą bei naudojimo intensyvumą, pateikti tikslinius formuojamo gamtinio kraštovaizdžio kokybės rodiklius, įvertinančius visų galimų skirtingo prioriteto (konservacinių, rekreacinių, ekologinių apsaugos, tikrinių ir kt.) zonų reikalavimus, nustatyti priemones ir apribojimus, užtikrinančius formuojamo gamtinio kraštovaizdžio kokybę, gamtinio karkaso formavimą, gamtos ir kultūros paveldo vertybių apsaugą ir išsaugojimą, planuoti ir infrastruktūrą (suaugusiųjų ir dviračių takus).



GIRULIŲ MIŠKAS

MP-rf

GIRULIAI

J PABLŪDIMYS

SUTARTINIAI ŽYMĖJIMAI

- Ribos, apsaugos zonos**
- Planuojamos teritorijos riba
 - Esama Klaipėdos miesto riba
 - Apsaugos zonos pagal Klaipėdos miesto bendrąjį planą
 - Kurortų II apsaugos zonos riba
 - Kurortų III apsaugos zonos riba
 - Pajūrio apsaugos juosta ir kurortų I apsaugos zonos riba
 - AB "Klaipėdos nafta" centrinė apsaugos zona
 - Gelžinkelio apsaugos zona (pagal Specialiąsias žemės ir miško naudojimo sąlygas)
 - Apsaugos zonos pagal Pajūrio juostos žemyninės dalies tvarkymo spec. planą
 - Pajūrio juostos tvarkymo zonos riba
 - Betijos jūros kranto linija
- Pastaba. Esamiems inžineriniams tinklams galioja apsaugos zonos pagal Specialiąsias žemės ir miško naudojimo sąlygas. Pajūrio juostos tvarkymo detalizacija: "Pajūrio juostos žemyninės dalies tvarkymo specialusis planas" (parengtas); "Pajūrio juostos žemyninės dalies papildomųjų rekreacijos specialusis planas" (renjiamas).**
- Objektai**
- Kultūros paveldo objektai (pagal LR kultūros vertybių registrą)
 - Kultūros paveldo objektų vizual. apsa. zona (pagal LR kultūros vertybių registrą)
 - Objektai, turintys kultūros paveldo požymių
 - Buvę istoriniai poilsio objektai
 - Projektuojamos regijos
 - WC Projektuojami viešieji tualetai
 - WC Laikinių kontenerinių tualetų vietos
 - Stacionarios gatvės stovy
 - Modulos gatvės stovy
 - Turizmo informacinės aikštelės
- Teritorijų zonavimas**
- Valstybinės reikšmės miškų plotai
 - Apsauginių želdinių struktūros intensyvumas
 - Multifunkciniai centrai
 - Planuojamos laikys kraštovaizdžio priemonės (Kr.P)
 - Vyraujantis "kleitosios" kraštovaizdžio priemonės "Gėlių" ir "minkštųjų" priemonių derinys
 - Vyraujantis "minkštiosios" kraštovaizdžio priemonės
 - Rekreacijos patrauklių želdinių formavimas
 - ITT Intensyviai technogenizuotos teritorijos tvarkymo zona (ITT)
 - Aktuatorijos ir terit. su žemės paveldo objektais (pagal Klaipėdos m. bendrąjį planą)
 - Inžinerinės infrastruktūros teritorijos (pagal Klaipėdos m. bendrąjį planą)
 - Bendro naudojimo papildiniai:
 - Didelio intensyvumo bendro naudojimo papildinys
 - Vidutinio intensyvumo bendro naudojimo papildinys
 - Mažo intensyvumo bendro naudojimo papildinys
 - Specializuoto naudojimo papildiniai:
 - ET Ekstremalių priemonių teritorija - ET
 - NP Neįgalųjų papildinys - NP
 - ND Nudatų papildinys - ND
 - M Specializuotas moterų papildinys - M
 - V Specializuotas vyrų papildinys - V
- Paviršinės nuotekos, upeliai**
- Planuojamas esamų upelių eroduotų šlaitų tvarkymas, apsaugos zonų nustatymas
 - Planuojami savaraimio kaupimo pastovūs vandens telkiniai
 - Laikino periodu galimi papildomi vandens kaupimo plotai
 - Rekonstruojamos prielaidos (neūžtikrinta pakankamo vandens pratekėjimo)
- Susisiekimo infrastruktūra**
- Esamos gatvės (pagal Klaipėdos m. bendrąjį planą):
 - B1 kategorijos gatvės
 - C1 kategorijos gatvės
 - C2 kategorijos gatvės
 - D kategorijos gatvės ir privažiuojamieji
 - Esamos automobilių stovėjimo aikštelės
 - Numatomos parkavimo vietos ir jų skaitiniai (P)
 - Numatomi privažiavimai prie jūros
 - Susisiekimo automobilių saugumo didinimas
 - Nacionalinio lygmens autoturizmo trasa "Gintaro kelias" (pagal Nat. lygmens autoturizmo spec. pl.)
 - Planuojami dviračių takai (pagal Klaipėdos m. bendrąjį planą)
 - Planuojamos papildomos dviračių takų jungtys
 - Esami pėsčiųjų takai:

BALTIJOS JŪRA

GIRULIŲ PRAMOGŲ SALOS VIETA

ANTROSIO MELNHRAGĖS PAPLŪDIMYS

GIRULIŲ



- Kietos dangos - asfaltbetonio betono
 - (---) Kietos dangos - medinių lentų
 - Gruntiniai
 - Planuojamas kelias (C1 kategorijos)
 - Numatoma kelių jungtis
 - Numatomi pėsčiųjų srutai
 - Planuojamas užkarpas pėsčiųjų-dviračių takas
- Projektuojami miško parkai, želdynai**
- Projektuojamas Baltijos jūrinis etninis kultūrų miško parkas ir jo dalys:
 - JP-r - Jūrinio parko teritorijos rekreacinė zona
 - JP-r1 - pajūrio žvejų kultūros sektorius
 - JP-r2 - pramonavainio gamtoje sektorius
 - JP-r3 - valčių žaidimų sektorius
 - JP-r4 - tradicinių lietuvių lauko žaidimų sektorius
 - JP-r5 - medinės kūrtybos jūrinis tematika sektorius
 - JP-r6 - baltų ir kurtų jūrinis tradicijų sektorius
 - JP-r7 - sportinių lauko žaidimų sektorius

- Miškai, miško (kopų) parkai, apsaugų želdynai - patikimo geoeolog. potencialo gamtinis karštas
- Miško, miško (kopų) parkų, apsauginių želdynų sutartiniai žymėjimai**
- MKP-rf - Melnragės kopų parkas (rekreacinė funkcija)
 - SKP - Soraninis kopų parkas
 - KP-af - Kopų parkas (apsauginė funkcija)
 - KP-rf - Kopų parkas (rekreacinė funkcija)
 - CKP - Girulių kopų parkas
 - MMP-af - Melnragės miško parkas (apsauginė funkcija)
 - MMP - Melnragės miško parkas
 - MM-af - Melnragės miškas (apsauginė funkcija)
 - M-af - Miškas (apsauginė funkcija)
 - M-rf - Miškas (rekreacinė funkcija)
 - MP-rf - Miško parkas (rekreacinė funkcija)

FORMUOJAMAS DVIRAČIŲ TAKO VIZUALINIS KORIDORIUS

FORMUOJAMAS PAMARIO GATVĖS VIZUALINIS KORIDORIUS

2014-03-12

2014-03-12

2014-03-12

2014-05-12

0 25 50 100 150 200 Meters

LAPŲ IŠSIDĖSTYMAS

3
2
1

<p>TAEM Projektų valdykla</p> <p>Sudėtinis g. 10, Vilnius T. 85 2748155, faks. 85 2744434 El. paštas: info@taem.lt</p>		<p>REKREACINIŲ TERITORIJŲ NUOŠYTIJOS O. MELNHRAGĖS, GIRULIŲ IŠKARTELĖS DVIRAČIŲ TAKŲ, PAVIRŠINIŲ NUOŠYTIJŲ, UPELIŲ SUTVARKYMO IR KRATŲVAIZDŽIO SPECIALUSIS PLANAS</p>																																									
<table border="1"> <tr> <th>Atnaujinti Nr.</th> <th>Pasiruošė</th> <th>V. Pasauskas</th> <th>Patvirtino</th> <th>Data</th> </tr> <tr> <td>927 PR (ND)</td> <td>PV</td> <td>P. Gerasimaitis</td> <td></td> <td></td> </tr> <tr> <td>927 PR (ND)</td> <td>PDV</td> <td>P. Gerasimaitis</td> <td></td> <td></td> </tr> <tr> <td></td> <td>PDV</td> <td>V. Džukas</td> <td></td> <td></td> </tr> <tr> <td>A 1295</td> <td>Arch.</td> <td>J. Kina</td> <td></td> <td></td> </tr> <tr> <td>A 1849</td> <td>Arch.</td> <td>P. Demovs</td> <td></td> <td></td> </tr> <tr> <td></td> <td>Arch.</td> <td>G. Nagdlytė</td> <td></td> <td></td> </tr> <tr> <td></td> <td>Kraštovaizdžio</td> <td>J. Alčiūnas</td> <td></td> <td></td> </tr> </table>	Atnaujinti Nr.	Pasiruošė	V. Pasauskas	Patvirtino	Data	927 PR (ND)	PV	P. Gerasimaitis			927 PR (ND)	PDV	P. Gerasimaitis				PDV	V. Džukas			A 1295	Arch.	J. Kina			A 1849	Arch.	P. Demovs				Arch.	G. Nagdlytė				Kraštovaizdžio	J. Alčiūnas			<p>Konkretizuoti sprendiniai</p> <p>M 1:2000</p> <p>LADA 0</p> <p>LAPAS 3</p> <p>LAPŲ 3</p> <p>IP-04-SP-S-BR</p>		<p>2014-05-12</p>
Atnaujinti Nr.	Pasiruošė	V. Pasauskas	Patvirtino	Data																																							
927 PR (ND)	PV	P. Gerasimaitis																																									
927 PR (ND)	PDV	P. Gerasimaitis																																									
	PDV	V. Džukas																																									
A 1295	Arch.	J. Kina																																									
A 1849	Arch.	P. Demovs																																									
	Arch.	G. Nagdlytė																																									
	Kraštovaizdžio	J. Alčiūnas																																									

Judita Simonavičiūtė