

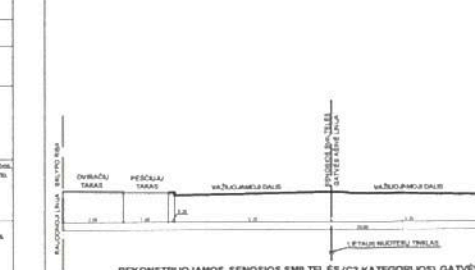


GEOMETRIJA

parametras	reikšmė	pastaba
plotas	10000 m ²	
ilgis	100 m	
plotis	100 m	
aukštis	10 m	

TERITORIJŲ NAUDOJIMO TIPAS

Teritorijos pavadinimas	Charakteristika	Charakteristika
1. gyvenamasis	grynas gyvenamasis	grynas gyvenamasis
2. komercinis	komercinis	komercinis
3. viešasis	viešasis	viešasis



SKLYPO NUMERO ŽYMEJIMAS

Sklypo numeras	Teritorijos pavadinimas
1	1. gyvenamasis
2	2. komercinis
3	3. viešasis

TERITORIJŲ NAUDOJIMO TIPAS

Tipas	Teritorijos pavadinimas
GO	gyvenamasis
B2	komercinis
PA	viešasis
TK	techninis

PAGRINDINĖ ŽEMĖS NAUDOJIMO PASKIRTIS

Teritorijos pavadinimas	Teritorijos pavadinimas
1. gyvenamasis	1. gyvenamasis
2. komercinis	2. komercinis
3. viešasis	3. viešasis

SUTARTINAI ŽENKLAI

Teritorijos pavadinimas	Teritorijos pavadinimas
1. gyvenamasis	1. gyvenamasis
2. komercinis	2. komercinis
3. viešasis	3. viešasis

LOSTO IR REZERVINĖS LOSTO TERITORIJŲ TARP BALTOSIOS PR. TERŠIMO IR SENOSIOS SMILTĖLĖS G. KLAIPEDOJE, DETALUSO PLANO SPRENDIMŲ SUKURTINAI ŽENKLAI

1. DETALUSO PLANO SPRENDIMŲ SUKURTINAI ŽENKLAI

2. REZERVINĖS LOSTO TERITORIJŲ TARP BALTOSIOS PR. TERŠIMO IR SENOSIOS SMILTĖLĖS G. KLAIPEDOJE, DETALUSO PLANO SPRENDIMŲ SUKURTINAI ŽENKLAI

REKONSTRUOJAMOS SENOSIOS SMILTĖLĖS (IŠ KATEGORIJOS) GATVĖS PĖJŲVIS 1-1 (M 1:100)

1. REZERVINĖS LOSTO TERITORIJŲ TARP BALTOSIOS PR. TERŠIMO IR SENOSIOS SMILTĖLĖS G. KLAIPEDOJE, DETALUSO PLANO SPRENDIMŲ SUKURTINAI ŽENKLAI

2. REZERVINĖS LOSTO TERITORIJŲ TARP BALTOSIOS PR. TERŠIMO IR SENOSIOS SMILTĖLĖS G. KLAIPEDOJE, DETALUSO PLANO SPRENDIMŲ SUKURTINAI ŽENKLAI

TERITORIJŲ NAUDOJIMO PLANAS

Teritorijos pavadinimas	Teritorijos pavadinimas
1. gyvenamasis	1. gyvenamasis
2. komercinis	2. komercinis
3. viešasis	3. viešasis

REKONSTRUOJAMOS SENOSIOS SMILTĖLĖS (IŠ KATEGORIJOS) GATVĖS PĖJŲVIS 1-1 (M 1:100)

Teritorijos pavadinimas	Teritorijos pavadinimas
1. gyvenamasis	1. gyvenamasis
2. komercinis	2. komercinis
3. viešasis	3. viešasis

REKONSTRUOJAMOS SENOSIOS SMILTĖLĖS (IŠ KATEGORIJOS) GATVĖS PĖJŲVIS 1-1 (M 1:100)

Teritorijos pavadinimas	Teritorijos pavadinimas
1. gyvenamasis	1. gyvenamasis
2. komercinis	2. komercinis
3. viešasis	3. viešasis

REKONSTRUOJAMOS SENOSIOS SMILTĖLĖS (IŠ KATEGORIJOS) GATVĖS PĖJŲVIS 1-1 (M 1:100)

Teritorijos pavadinimas	Teritorijos pavadinimas
1. gyvenamasis	1. gyvenamasis
2. komercinis	2. komercinis
3. viešasis	3. viešasis

GEOMETRIJA

parametras	reikšmė	pastaba
plotas	10000 m ²	
ilgis	100 m	
plotis	100 m	
aukštis	10 m	



Table with multiple columns containing technical specifications, material requirements, and construction details for the site plan.

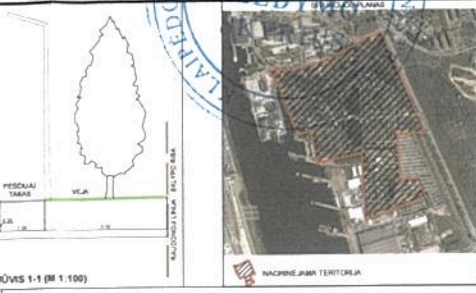
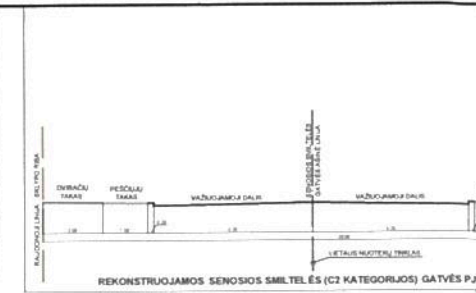


Table detailing technical specifications for various materials and construction elements, including concrete, asphalt, and insulation.

Table detailing technical specifications for various materials and construction elements, including concrete, asphalt, and insulation.

LOSTO IR REZERVINĖS UOSTO TERITORIJOS TAMPALŲ LŪŠIŲ PR. TĖGINO IR SENOSIOS SMILTELĖS G. KLAPĖDOS. DETALIUOJO PLANO SPRENDIMŲ SUKURIMAS. 2011-09-30 Nr. T2-313. SPRENDIMŲ SUKURIMAS. 2011-09-30 Nr. T2-313. SPRENDIMŲ SUKURIMAS. 2011-09-30 Nr. T2-313.

SKLYPO NUMERO ŽYMĖJIMAS. TERTORIŲ NAUDOJIMO TYPAI. PAGRINDINĖ ŽEMĖS NAUDOJIMO PASKIRTIS. SU DETALIUOJO PLANO SPRENDIMAS SUKURIMAS. ORGANIZACIJOS TIRTI.