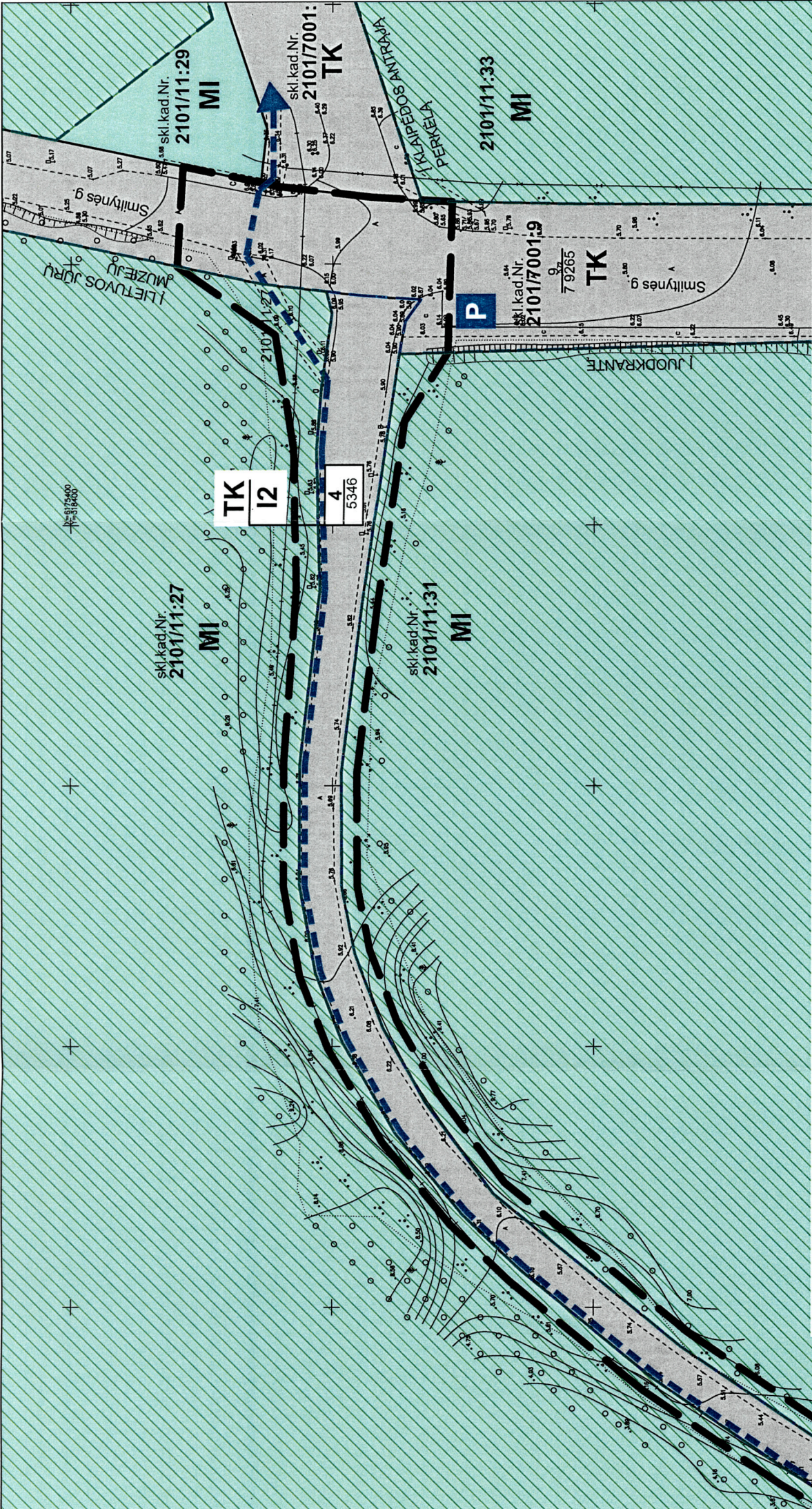


Mišakai (Valst. miškų tarnybos duomenys)



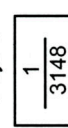








-  Valstybinių miškų riba (pagal Klaipėdos miesto savivaldybės valstybinės reikšmės miškų plotų schemą, patvirtintą LRV*)
-  II grupės specialios paskirties miško teritorija (pagal miškų priskyrimo miškų grupėms schemą, patvirtintą LRV**)

PASTABOS:
 * Klaipėdos miesto savivaldybės valstybinės reikšmės miškų plotų schema, patvirtinta Lietuvos Respublikos Vyriausybės 1997 m. spalio 23 d. nutarimu Nr. 1154 "Dėl valstybinės reikšmės miškų plotų patvirtinimo" ir jo pakeitimais.
 ** Miškų priskyrimo miškų grupėms schemą, patvirtintą Lietuvos Respublikos Vyriausybės 2002 m. spalio 21 d. nutarimu Nr. 1651 "Dėl Alytaus, Klaipėdos, Marijampolės, Šiaulių, Tauragės, Telšių, Utenos ir Vilniaus apskričių miškų priskyrimo miškų grupėms" ir jo pakeitimais.



SUTARTINIAI ŽENKLAI

Esamų ar naujai formuojamų sklypų paskirtys:

-  Miškų ūkio paskirties žemė
-  Susisiekimo ir inžinerinių tinklų koridorių teritorija
- PA** Teritorijos naudojimo tipas
- R, I1** Galimi teritorijos naudojimo būdai
-  Sklypo numeris
Sklypo plotas
- KITI ŽYMĖJIMAI:**
-  Esami pravažiavimai, dviračių, pėsčiųjų takai
-  Detaliojo plano galiojimo riba
-  Esamo įteisinto sklypo riba
-  Planuojama sklypo riba
-  Statybos riba
-  Dviračių pažintine "Eurovelo-10" trasa
-  Dviračių žiedinių iškylių trasa
-  Esama automobilių stovėjimo aikštelė

TERITORIJOS NAUDOJIMO TIPAI

- PA Paslaugų teritorija
- TK Inžinerinės infrastruktūros koridorių teritorijos
- MI Miškai ir miškingos teritorijos

TERITORIJOS NAUDOJIMO BŪDAI

- K Komerinės paskirties objektų teritorija
- R Rekreatinė teritorija
- I1 Susisiekimo ir inžinerinių komunikacijų aptarnavimo objektų teritorija
- I2 Susisiekimo ir inžinerinių tinklų koridorių teritorija

PRITARTA
 UAB "GATVIŲ APSIŲVIETIMAS"
 2013-11-20 m.
 2013 m. 11 mėn. 20 d.

PRITARTA
 2013-11-20 m.
 2013 m. 11 mėn. 20 d.

SUDERINTA
 AB LESTO
 Klaipėdos regiono tinklo valdymo departamentas
 2013 m. 11 mėn. 20 d.

PRITARTA
 2013-11-20 m.
 2013 m. 11 mėn. 20 d.

PRITARTA
 2013-11-20 m.
 2013 m. 11 mėn. 20 d.

SUDERINTA
 AB LESTO
 Klaipėdos regiono tinklo valdymo departamentas
 2013 m. 11 mėn. 20 d.

SUDERINTA
 AB LESTO
 Klaipėdos regiono tinklo valdymo departamentas
 2013 m. 11 mėn. 20 d.

SUDERINTA
 AB LESTO
 Klaipėdos regiono tinklo valdymo departamentas
 2013 m. 11 mėn. 20 d.

PATVIRTINTA
 Klaipėdos miesto savivaldybės tarybos 20 m. d. sprendimu Nr. T2-

SUDERINTA
 Geodezijos ir GIS skyriaus vedėjas Vytautas Nausėda
 2013 m. 11 mėn. 20 d.


PRITARTA
 2013-11-20 m.
 2013 m. 11 mėn. 20 d.

PRITARTA
 2013-11-20 m.
 2013 m. 11 mėn. 20 d.

SUDERINTA
 AB LESTO
 Klaipėdos regiono tinklo valdymo departamentas
 2013 m. 11 mėn. 20 d.

SUDERINTA
 AB LESTO
 Klaipėdos regiono tinklo valdymo departamentas
 2013 m. 11 mėn. 20 d.

SUDERINTA
 AB LESTO
 Klaipėdos regiono tinklo valdymo departamentas
 2013 m. 11 mėn. 20 d.

		UAB "Formatas A1"		TERITORIJOS, APIMANČIOS ŽEMĖS SKLYPA SMILTYNĖS G. 34, PASTATŲ SMILTYNĖS G. 31 IR VIETINĖS REIKŠMĖS PRAVAŽIUOJAMĄJĮ KELIĄ IKI SMILTYNĖS GATVĖS, KLAIPĖDOJE, DETALUSIS PLANAS	
Paupio g. 13-101, LT-01204-Vilnius		DIR.		2014-09	
A 610		TDPV, PS		2014-09	
A 1225		ARCH.		2014-09	
Etapas		Organizatoriai:		Klaipėdos m. sav. administracijos direktorius; UAB „Jūros kranto rezidencija“	
TDP		KONCEPCIJA		M1:1000	
Lapas		2		Lapų	
2		2		2	

Aukštesnė sistema - Baltijos Koordinatinių sistema - LKS04		UAB "Geoconsulting"	
Pareigos		V. Pavardė	
Inžinierius		M. Stankevičius	
Kvalifikacija pažymėjimas Nr. 16KV-361		www.geoconsulting.lt	
Teritorija Klaipėdoje, šalia Smiltynės g. 34 sklypams (papildomas)		T. 500	
Mastelis		Lapas	
1		2	
2013.11.15		Data	