

KLAIPĖDOS Miesto RAJONAI IR KVARTALŲ GRUPĖS

- 1. Žardės rajonas
1.1 Žardės sodybų
1.2 Gibišių
1.3 Žardės pilakalnių
1.4 Starškių
1.5 Mazosios Smeltės
1.6 Starškių miško
1.7 Vilhelmo kanalo
1.8 Malkų lankos
1.9 Smeltės pusiasalis
1.10 Salos
1.11 Mazosios Žardės
1.12 Rimkių
1.13 Budkiemio
1.14 Laisių sodybų

- 2. Smeltės rajonas
2.1 Smeltės
2.2 Smeltės uosto
2.3 Alksmynės
2.4 Smeltėlaies
2.5 Laukininkų
2.6 Bandužių
2.7 Slapžemių
2.8 Žardininkų

- 3. Gedminių rajonas
3.1 Smeltės verslo
3.2 Žvejybos uosto
3.3 Žvejų sodybų
3.4 Poisio

- 4. Lyptkių rajonas
4.1 Vaidaugių
4.2 Naujadvario
4.3 Sonųjų Gandrališkių
4.4 Bevardžio upelio
4.5 Lyptkių 1
4.6 Lyptkių 2
4.7 Lyptkių 3
4.8 Lyptkių 4
4.9 Kreitainio
4.10 Švėpelių
4.11 Jakų žiedo
4.12 Sendvario pievų

- 5. Rumpiškės rajonas
5.1 Terminalo
5.2 Arenos
5.3 Gintaro pelkės
5.4 Dubysos g.
5.5 Policijos
5.6 Spichuto dvaro
5.7 Celuliozės fabriko
5.8 Geilų kvartalo
5.9 Fabrikos kolonijos
5.10 Rumpiškės dvaro
5.11 Rumpiškės
5.12 Rysininkų

- 6. Centro rajonas
6.1 Latvių statyklos
6.2 Piliavietės
6.3 Senamiestis
6.4 Jono kaimelio
6.5 Galinio pylimo
6.6 Baikalinkų
6.7 Butsargių dvaro
6.8 Pelenyno
6.9 Žiemos uosto
6.10 Siauros rago
6.11 Rotušės
6.12 Bokštų
6.13 Didžiosios Vites
6.14 Senosios elektrinės
6.15 Skulptūrinio parko
6.16 Naujamiestis
6.17 Lietuvininkų
6.18 Priestodžio
6.19 Bonelės vitės
6.20 Stadiono
6.21 Vites uosto

- 7. Sendvario rajonas
7.1 Joniškes
7.2 Barškių
7.3 Senosios plytinės
7.4 Sukilių
7.5 Klėmiškės
7.6 Upės uosto
7.7 Bachmano dvaro
7.8 Senųjų sodų

- 8. Luizės rajonas
8.1 Poisio parko
8.2 Parko
8.3 Universiteto
8.4 Misko kvartalo
8.5 Glezdininko stoties
8.6 Vynojo promėnados
8.7 Karališkosios giraitės
8.8 Paupio pievų
8.9 Mazosios lankos
8.10 Luizės dvaro


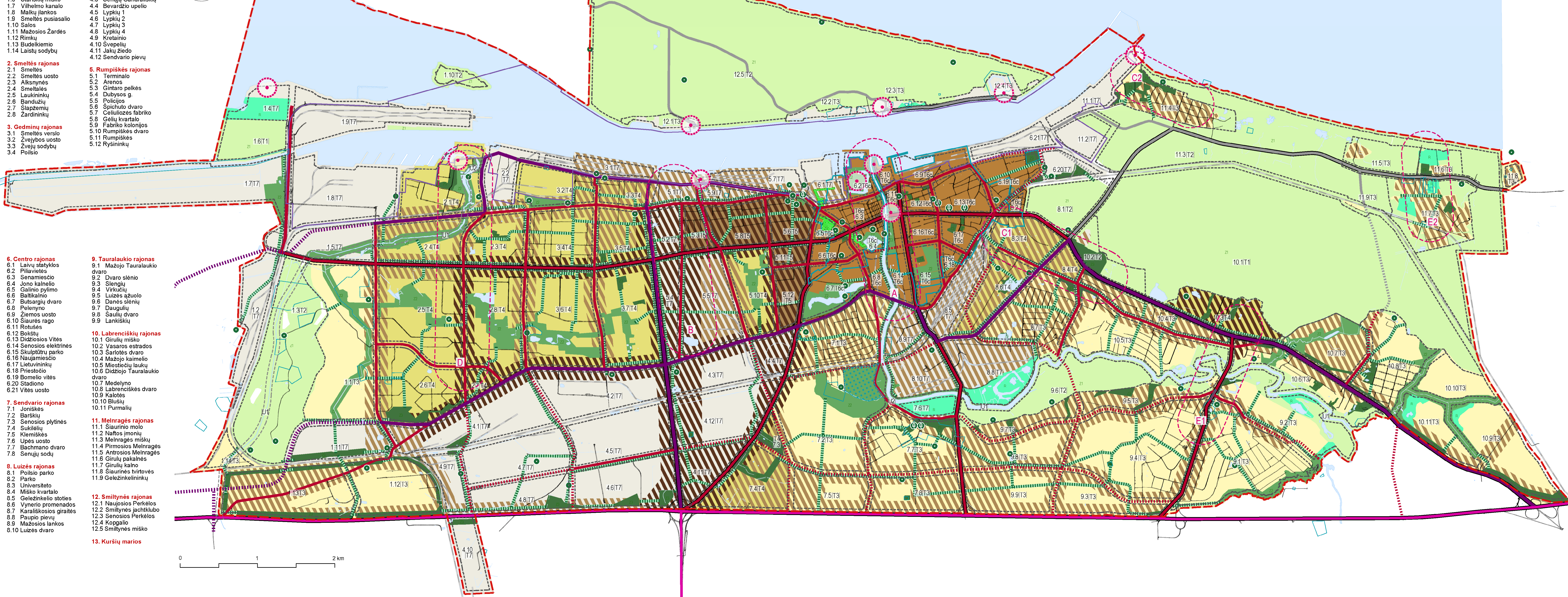
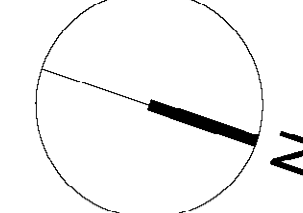
- 9. Tauralaukio rajonas
9.1 Mažojo Tauralaukio dvaro
9.2 Dvaro slėnio
9.3 Stėngių
9.4 Virkiškių
9.5 Luizės ažuolo
9.6 Darnės slėnio
9.7 Daugulių
9.8 Šaulių dvaro
9.9 Lanikiškių

- 10. Labrenčiškių rajonas
10.1 Girulių miško
10.2 Vasaros estrados
10.3 Sarioles dvaro
10.4 Mažojo kaimelio
10.5 Miestiečių laukų
10.6 Didžiojo Tauralaukio dvaro
10.7 Medelyno
10.8 Labrenčiškės dvaro
10.9 Kalotės
10.10 Blūšių
10.11 Purnalių

- 11. Melnragės rajonas
11.1 Siaurnio molo
11.2 Naftos jonių
11.3 Melnragės misku
11.4 Pirmosios Melnragės
11.5 Antrosios Melnragės
11.6 Girulių pakalnės
11.7 Girulių kalno
11.8 Siaurnės tvirtovės
11.9 Geležinkelininkų

- 12. Smiltynės rajonas
12.1 Naugosios Perkelės
12.2 Smiltynės jacht klubo
12.3 Senosios Perkelės
12.4 Kogoplio
12.5 Smiltynės miško

- 13. Kuršių marios



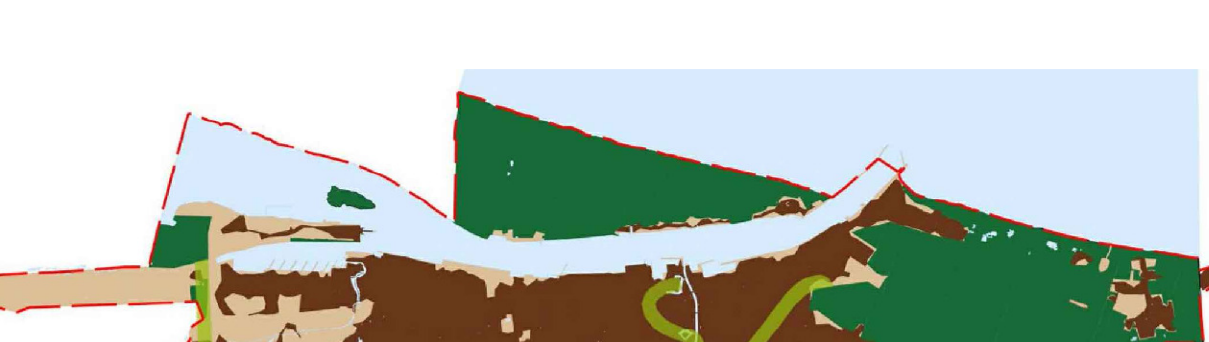
KLAIPĖDOS Miestiškojo kraštovaizdžio tvarkymo pagrindinės nuostatos

- 1. Miestiškas kraštovaizdis yra urbanizuotos aplinkos išraiška, šios aplinkos tvarkymo tikslas - žmonių gyvenimo kokybės ir gerovės, tikslas įgyvendinamas tvaraus (sustalansuoto) vystymo keliu.
2. Pagrindinių žemės naudojimo kryptių (urbanizuojama - neurbanizuojama) taikymas, funkcinė žemenaudo struktūra grindžiama egzistuojančių vertybių apsaugos bei išteklių tausojimo poreikiais. Kraštovaizdis formuojamas ta kryptimi, kuri darniai panaudoja ir papildomai vysto esančią infrastruktūrą ir resursus (gamtinius, socialinius, inžinerinius ir kt.).
3. Urbanizacijos neįmanoma poveikiui kompensuoti yra formuojama kompensacinė kraštovaizdžio struktūra - integruota želdynų, kitų gamtinių elementų ir viešo naudojimo erdvių sistema - Žaliosis sistema.
4. Erdvinės kraštovaizdžio išraiškos subtykumo uždavins yra suteikti gamtinėms ir technogeninėms struktūroms (elementų išdėstymui) išbaigtą psichologiškai primtiną išraišką.
5. Išraiškos tvarkymas grindžiamas žmoniškųjų jautrinio poveikio suvokimu ir vykdomas kryptingai miestiško kraštovaizdžio struktūros komponentams.
6. Miestiško kraštovaizdžio struktūra optimizuojama ir tobulinama remiantis antropoekologiniais kriterijais (žmogaus poreikiais), atsižvelgiant į bendrojo planą ir kitantįs lūkesčius.

Žymėjimai

- Klaipėdos miesto administracinė riba
Kraštovaizdžio tvarkymo zonos, ribos ir žymėjimai
Kvartalinės grupės (kraštovaizdžio tvarkymo zonos) - ribos ir žymėjimai

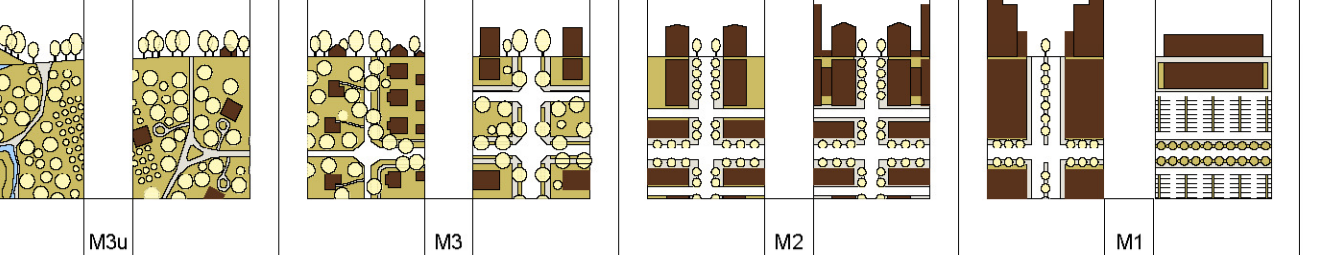
PAGRINDINĖS TVARKYMO KRYPTYS (URBANIZUOJAMA - NEURBANIZUOJAMA)



- Nuarmintos urbanizuoti teritorijos
Urbanizuotos teritorijos
Neurbanizuojamos teritorijos

- Esami vandens telkiniai
Formuojamas "Žaliosis kanalas"
Pastaba: * - 2007 m. paviršinio miesto bendrojo planu

KRAŠTOVAIZDŽIO TVARKYMO ZONOS



FORMUOJAMA APLINKA

SIKTIKOS APLINKOS DOMINUOJANČIŲ OBJEKTŲ SAVYBĖS

Table with columns for landscape types (Gamtiškos, Mišriai Gamtiškos, Miesto) and their characteristics (Forma, Kompozicija, Medijos).

OBJEKTŲ CHARAKTERIO TYPŲ DOMINAVIMO SKIRTINGOS ERDVĖS SIKTIKOS REIKŠMĖS

Table showing the relative significance of different object types in landscape design.

MIESTIŠKOJO KRAŠTOVAIZDŽIO TVARKYMO SISTEMA

Main table of the urban landscape management system, detailing recommended types of urbanized territories, public transport, and landscape quality indicators.

MAŽOSIOS ARCHITEKTŪROS, APPLINKOTVARKOS ĮRANGOS IR KITŲ OBJEKTŲ DĖSTYMAS

Table detailing the requirements for small-scale architecture, landscape infrastructure, and other objects.