PATVIRTINTA
Klaipėdos miesto savivaldybės
administracijos direktoriaus
2015 m.
d. įsakymu Nr.

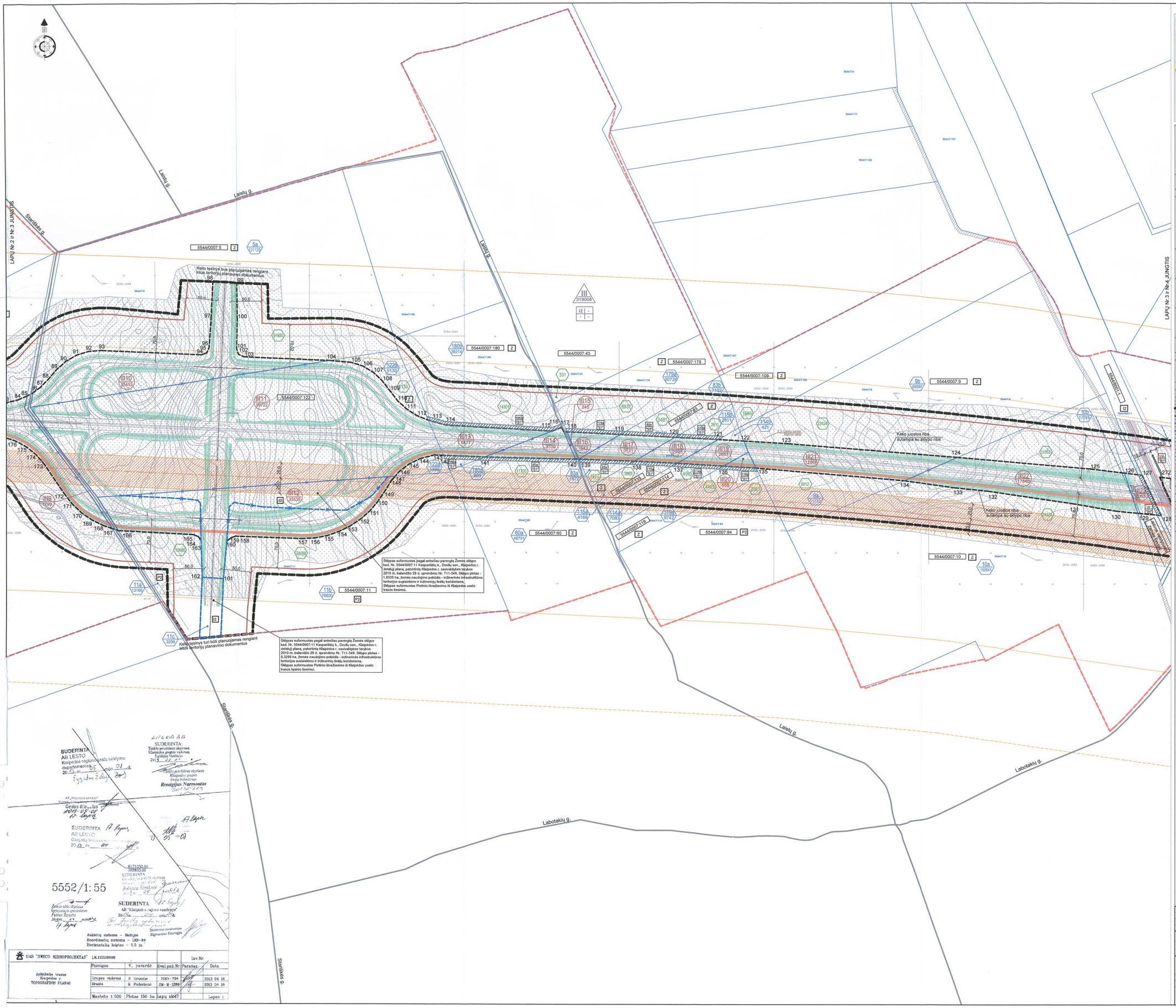

SITUACIJOS SCHEMA

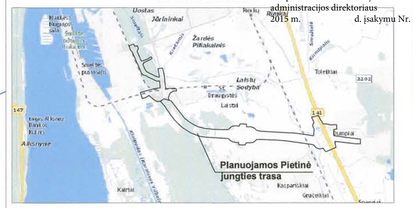

Planavimo tikslai (uždaviniai) - detalizuojant bendrojo ar specialiojo teritorijų planavimo dokumentuose nustatytus teritorijų tvarkymo ir naudojimo reikalavimus, nustatyti planuojamos teritorijos naudojimo ir užstatymo kokybinius ir kiekybinius parametrus; suformuoti žemės sklypus statinių statybai, sudarant sąlygas investicijoms ir ūkinei veiklai plėtoti; nustatyti ar pakeisti teritorijos tvarkymo ir naudojimo režimą statinių statybos projektams rengti ir žemės sklypams naudoti; suformuoti žemės juostas komunikaciniams koridoriams ir susisiekimo komunikacijoms įrengti, inžinerinės ir miesto infrastruktūros plėtrai; nustatyti ar pakeisti užstatymo ir teritorijų naudojimo tipus.

SUTARTINIAI ŽENKLAI

REGLAMENTAI

1 - teritorijos naudojimo būdas ar pobūdis:
- I, I1, I2 - inžinerinės infrastruktūros teritorija
- P - pramonės ir sandėliavimo objektų teritorija
- Z - žemės ūkio paskirties žemė

2 - leistinas pastatų aukštis (metrais)
3 - leistinas užstatymo tankumas
4 - leistinas užstatymo intensyvumas

- Planuojamo žemės sklypo Nr.
- Planuojamo žemės sklypo plotas (m^2)
- Planuojamo žemės sklypo dalies (sklypo) Nr.
- Planuojamo žemės sklypo dalies (sklypo) plotas (m^2)
- Žemės savininkui liekančio žemės sklypo dalies Nr. (m^2)
- Žemės savininkui liekančio žemės sklypo dalies plotas, (m^2)
- Sklype nustatomos kelio apsaugos zonos plotas, (m^2)
- Kadastrinis žemės sklypo Nr.
- Planuojamas servitutas, servituto žymėjimas:
  - Žemės sklypo dalies (sklypo) Nr.
  - Planuojamo servituto Nr.

KITI ŽENKLAI

- Savivaldybių riba
- Nagrinėjamos teritorijos riba
- Planuojamos teritorijos riba
- Planuojamų žemės sklypų kelio juostai ribos
- Anksčiau suplanuotų žemės sklypų ribos
- Naikinamos anksčiau suplanuotų žemės sklypų ribos
- Esamų žemės sklypų ribos
- Naikinamos esamų žemės sklypų ribos
- Planuojamo kelio apsaugos zonos ribos
- Geležinkelio apsaugos zonos ribos
- Planuojami pagrindiniai dviračių takai
- Planuojami servitutiniai privažiavimai prie esamų žemės sklypų
- Planuojamo servituto zona (ribos)
- Esami servitutai
- Rezervuota teritorija anksčiau suplanuoto magistralinio dujotiekio statybai
- Anksčiau suplanuoto magistralinio dujotiekio trečios vietovės klasės vieneto riba 200 m
- Anksčiau suplanuoto magistralinio dujotiekio projekt. dokumentacijos derinimo zonos 350 m ribos
- Esamų elektros perdavimo oro linijų apsaugos zonų ribos
- Potencialios archeologinės ar kultūros paveldo vietos

LAPŲ IŠDĖSTYMO SCHEMA

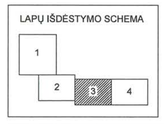

M 1:2000
0 20 40 80 120 160 200 m

LAIDA	DATA	KEITIMŲ PAVADINIMAS (PRIEŽASTIS)
0		

ATESTATŲ NR.	ESODRAIN - UAB BAUPLUKRNEB - SEDELIUOSKIT AKE Grupė Nedarbnetis IT WEB Group	D.HOHNE	2014-09-04	PIETINĖS JUNGTIES TIESIMO TARP KLAIPĖDOS VALSTYBINIO JŪRų UOSTO IR IX B TRANSPORTO KORIDORIAUS DETALUSIS PLANAS
ATESTATŲ NR.	SWECO UAB „Sweco Lietuva"			SPRENDINIAI
A1416	TDPS	R.ŠIMKUS	2014-09-04	ŽEMĖS SKLYPŲ RIBŲ NUŽYMĖJIMO BREŽINYS M 1:2 000
26564	Specialistė	J.TAMKIENĖ	2014-09-04	
DTP	PLANAVIMO ORGANIZATORIUS KLAIPĖDOS MIESTO SAVIVALDYBĖS ADMINISTRACIJOS DIREKTORIUS	Savivaldybės administracijos direktorius Vytautas Macilaitis		13032-00-DTP-S.B-03

LAIDA	LAPAS	LAPŲ
0	3	4