



**KLAIPĖDOS MIESTO SAVIVALDYBĖS  
ADMINISTRACIJOS DIREKTORIUS**

**ĮSAKYMAS  
DĖL ŽEMĖS SKLYPO KLAIPĖDOJE, KLAIPĖDOS GELEŽINKELIO STOTIES  
PRIVAŽIUOJAMOJO KELIO NR. 150, PLANO, PRILYGINAMO DETALIOJO  
TERITORIJŲ PLANAVIMO DOKUMENTUI, PATVIRTINIMO**

2015 m. balandžio 22 d. Nr. AD1-1093

Klaipėda

Vadovaudamasi Lietuvos Respublikos vietos savivaldos įstatymo 29 straipsnio 8 dalies 2 punktu, Lietuvos Respublikos teritorijų planavimo įstatymo pakeitimo įstatymo 3 straipsnio 1 dalimi, Žemės sklypo plano, prilyginamo detaliojo teritorijų planavimo dokumentui, rengimo, derinimo ir tvirtinimo miestų teritorijose tvarkos aprašo, patvirtinto Lietuvos Respublikos Vyriausybės 2010 m. liepos 21 d. nutarimu Nr. 1124, 40 punktu ir atsižvelgdama į uždarosios akcinės bendrovės „Geležinkelių projektavimas“ 2015 m. balandžio 14 d. prašymą,

t v i r t i n u žemės sklypo Klaipėdoje, Klaipėdos geležinkelio stoties privažiuojamojo kelio Nr. 150, planą, prilyginamą detaliojo teritorijų planavimo dokumentui (sprendinių brėžiniai pridedami, 5 lapai). Planavimo tikslas – suformuoti žemės sklypą susisiekimo komunikacijoms eksploatuoti.

Šis įsakymas gali būti skundžiamas Lietuvos Respublikos administracinių bylų teisenos įstatymo nustatyta tvarka Klaipėdos apygardos administraciniam teismui Galinio Pylimo g. 9, Klaipėda, per 1 mėnesį nuo individualaus akto paskelbimo dienos.

L. e. Savivaldybės administracijos direktoriaus pareigas

Nijolė Laužikienė



ŽEMĖS SKLYPO PLANAS M 1:1000

Sklypo plotas 11227 m<sup>2</sup>

Žemės sklypo kadastro Nr. 21010007

KOORDINAČIŲ ŽINIARAŠTIS



Koordinacijų sistema LKS-94											
Taško Nr.	Kodas	X	Y	Taško Nr.	Kodas	X	Y	Taško Nr.	Kodas	X	Y
1	R	6177191.45	321729.28	39	R	6177711.37	322263.22	77	S	6177277.82	322237.81
2	R	6177274.84	321747.12	40	R	6177691.30	322240.48	78	S	6177279.36	322232.19
3	R	6177281.18	321749.68	41	R	6177660.98	322199.68	79	S	6177246.67	322478.09
4	R	6177290.10	321751.58	42	R	6177611.85	322125.89	80	S	6177247.63	322477.84
5	R	6177300.31	321753.19	43	R	6177534.49	322016.47	81	S	6177256.17	322508.13
6	R	6177308.23	321755.40	44	R	6177530.11	322010.27	82	S	6177255.36	322508.35
7	R	6177321.72	321759.76	45	R	6177506.20	321976.46	83	S	6177295.59	322604.07
8	R	6177333.63	321765.17	46	R	6177478.21	321930.95	84	S	6177297.75	322603.04
9	R	6177338.49	321767.70	47	R	6177415.45	321843.49	85	S	6177303.96	322614.41
10	R	6177351.99	321774.87	48	R	6177386.78	321811.02	86	S	6177302.99	322614.89
11	R	6177383.97	321796.00	49	R	6177372.94	321798.48	87	S	6177328.35	322625.01
12	R	6177409.01	321823.35	50	R	6177348.08	321781.85	88	S	6177327.5	322625.68
13	R	6177421.88	321838.56	51	R	6177318.14	321767.01	89	S	6177320.97	322617.34
14	R	6177442.30	321865.36	52	R	6177197.57	321741.32	90	S	6177322.49	322616.13
15	R	6177472.81	321909.26	53	R	6177186.67	321739.62	91	S	6177356.43	321777.78
16	R	6177519.87	321971.40	54	R	6177187.06	321734.16	92	S	6177359.56	321779.56
17	R	6177542.05	322003.25	55	R	6177190.44	321734.59	93	S	6177352.15	321784.57
18	R	6177546.65	322009.87	56	S	6177193.2	321736.5	94	S	6177349.49	321782.79
19	R	6177596.76	322081.86	57	S	6177202.81	321751.51				
20	R	6177613.00	322108.79	58	S	6177206.76	321757.22				
21	R	6177642.33	322150.82	59	S	6177213.19	321765.47				
22	R	6177662.78	322180.11	60	S	6177208.29	321769.28				
23	R	6177672.84	322198.64	61	S	6177201.76	321760.89				
24	R	6177705.63	322237.42	62	S	6177197.65	321754.95				
25	R	6177735.73	322261.85	63	S	6177186.58	321737.66				
26	R	6177787.72	322296.02	64	S	6177283.09	322072.61				
27	R	6177827.11	322311.46	65	S	6177284.69	322082.92				
28	R	6177856.43	322317.73	66	S	6177285.54	322092.76				
29	R	6177858.71	322320.06	67	S	6177285.67	322101.98				
30	R	6177885.76	322325.47	68	S	6177278.82	322102.05				
31	R	6177885.12	322328.83	69	S	6177263.55	322380.54				
32	R	6177885.94	322345.85	70	S	6177256.88	322379.01				
33	R	6177853.03	322334.72	71	S	6177260.77	322362.94				
34	R	6177843.88	322331.29	72	S	6177266.95	322343.55				
35	R	6177840.95	322330.06	73	S	6177271.06	322298.91				
36	R	6177830.71	322326.09	74	S	6177270.2	322298.54				
37	R	6177827.34	322328.12	75	S	6177271.52	322295.62				
38	R	6177779.62	322307.90	76	S	6177278.81	322238.06				

SKLYPO CENTRO KOORDINATĖS

Koordinacijų sistema	Koordinatės X/Y
Valstybinė LKS-1994	X=6177574 Y=322061
Žiniaraštį sudarė (parašas) Sigita Brežinskienė	2R-FP-825 (kvalifikacijos pažymėjimo Nr.)
	2014-11 (data)

Kopija tikra  
2015-04-14  
Inžinierė  
Sigita Brežinskienė

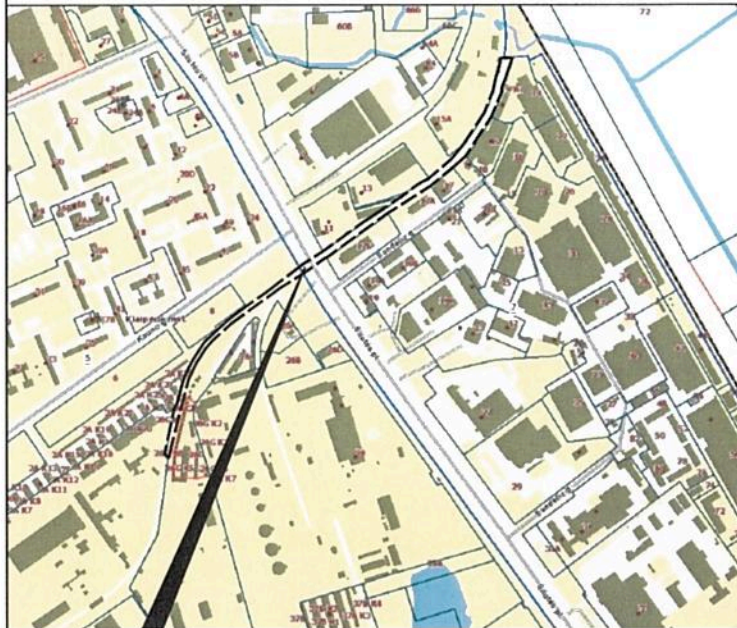
Ištrauka iš Lietuvos Administracinių teisinių pažeidimų kodekso:

47 straipsnis. Pastovių žemėnaudos riboženklų sunaikinimas arba gadinimas - užtraukia baudą nuo dviejų šimtų penkiasdešimties iki penkių šimtų litų.

UŽSAKOVAS	AB LIETUVOS GELEŽINKELIAI
OBJEKTAS	Klaipėdos m. Klaipėdos m sav (Klaipėdos GS privaizuojamasis kelias Nr.150, unikalus Nr. 4400-0500-7930) Žemės sklypo planas prilyginamas detaliojo teritorijų planavimo dokumentui Projekto sprendinių brėžinys M 1:1000
LAPŲ SKAIČIUS	LAPŲ NR.
5	1
	UŽSAKYMAS

PLANUOJAMA TERITORIJA

PLANUOJAMA TERITORIJA



Kadastrinio žemėlapio kontekste

Bendrojo plano kontekste

Klaipėdos geležinkelio stoties kelias Nr.150

**Servitutas S10**

Klaipėdos miesto bendrojo plano sprendinių brėžinyje nustatyta pagrindinė pėsčiųjų ir dviračių takų riba, servitutas numatomas tarp sklypų, valstybinėje žemėje

Žemės sklypas Kad.Nr.2101/5: 428

Iešmas Nr.284

Valstybinė žemė

Valstybinė žemė

Klaipėdos geležinkelio stoties kelias Nr.154

**Žemės sklypas**

kadastrinis Nr. 2101/0005:42  
Adresas: Klaipėdos m. sav. Klaipėdos m. Dubysos g. 27  
Pagrindinė žemės naudojimo paskirtis/būdas: kita/komercinės paskirties objektų teritorijos  
Nuosavybė: Lietuvos Respublika  
Patikėtinis: NZT prie ŽUM  
Nuomotojas: UAB "Perdanga"  
Žemės sklypo plotas: 13,3158 ha - suformuotas atliekant kadastrinius matavimus 2007.10.15 (S442)

Iešmas Nr.286

Iešmas Nr.287

Valstybinė žemė

Žemės sklypas Kad.nr.2101/5: 20

**Servitutas S2**

Klaipėdos geležinkelio stoties kelias Nr.152  
Sąv.AB"Klaipėdos energija"  
unik.Nr.4400-0500-8493

Žemės sklypas Kad.Nr. 2101/0005: 52

Klaipėdos miesto bendrojo plano sprendinių brėžinyje nustatyta Teritorija su gamtosauginiu prioritetu

Klaipėdos geležinkelio stoties kelias nr.156  
Sąv.UAB"Perdanga"  
unik.nr.4400-0500-8682

Žemės sklypas Kad.nr.2101/5: 37

Iešmas Nr.289

Pagal Klaipėdos bendrąjį planą, kelias Nr.158, prasidedantis nuo iešmo Nr.289, yra planuojama panaikinti geležinkelio atsaka

Klaipėdos geležinkelio stoties kelias nr.159

Klaipėdos geležinkelio stoties kelias nr.158

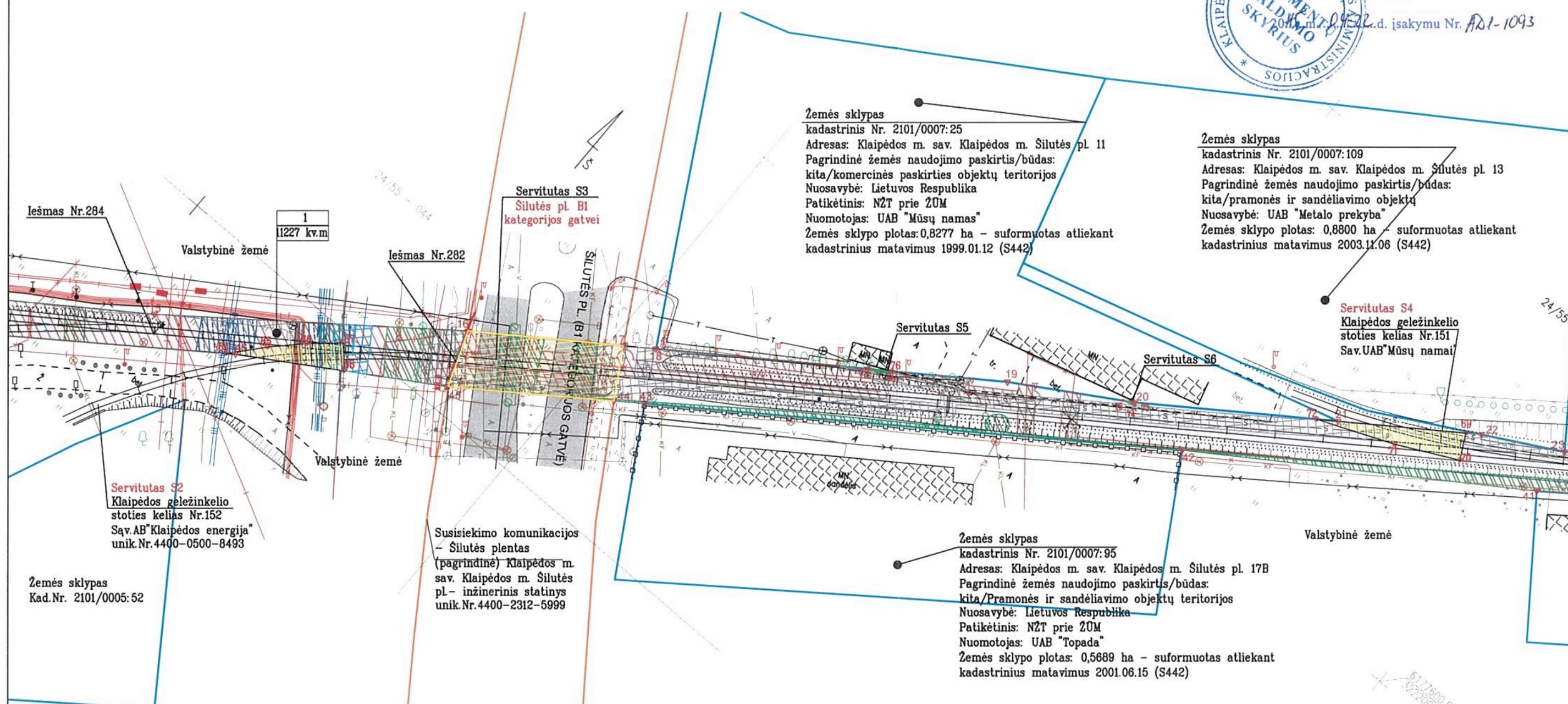

**PASTABOS:**

Formuojamo sklypo sprendiniai neprieštarauja planuojamos vietovės galiojantiems teritorijų planavimo dokumentų sprendiniams. Taip pat nėra pažeidžiamas viešasis interesas bei nepabloginama esama situacija.

Teritorijoje galiojantys teritorijų planavimo dokumentai:

1. Žemės sklypų Šilutės pl. detalūs planas, patvirtintas Klaipėdos miesto savivaldybės tarybos 2003-09-25 sprendimu Nr.1-326;
2. Žemės sklypo Šilutės pl. 11, Klaipėdoje detalūs planas, patvirtintas Klaipėdos miesto savivaldybės administracijos direktoriaus 2012-02-02 įsakymu Nr.AD1-252;
3. Žemės sklypo Šilutės pl. 23 detalūs planas, patvirtintas Klaipėdos miesto savivaldybės tarybos 2007-08-02 sprendimas Nr.T2-256;
4. Teritorijos Kauno g. ir Šilutės pl. kampe detalūs planas, patvirtintas Klaipėdos miesto savivaldybės tarybos 2010-10-28 sprendimas Nr.T2-301.
5. Klaipėdos miesto savivaldybės tarybos 2007-04-05 sprendimas Nr.T2-110 patvirtintas Klaipėdos miesto bendrasis planas.

UŽSAKOVAS	AB LIETUVOS GELEŽINKELIAI		
OBJEKTAS	Klaipėdos m., Klaipėdos m. sav. (Klaipėdos GS privažiuojamasis kelias Nr.150, unikalus Nr. 4400-0500-7930) Žemės sklypo planas prilyginamas detaliojo teritorijų planavimo dokumentui Projekto sprendinių brėžinys M 1:1000		
	LAPŲ SKAIČIUS	LAPO NR.	UŽSAKYMAS
	5	2	



**Žemės sklypas**  
 kadastrinis Nr. 2101/0007:25  
 Adresas: Klaipėdos m. sav. Klaipėdos m. Šilutės pl. 11  
 Pagrindinė žemės naudojimo paskirtis/būdas:  
 kita/komercinės paskirties objektų teritorijos  
 Nuosavybė: Lietuvos Respublika  
 Patikėtinis: NŽT prie ŽŪM  
 Nuomotojas: UAB "Mūsų namas"  
 Žemės sklypo plotas: 0,8277 ha – suformuotas atliekant  
 kadastrinius matavimus 1999.01.12 (S442)

**Žemės sklypas**  
 kadastrinis Nr. 2101/0007:109  
 Adresas: Klaipėdos m. sav. Klaipėdos m. Šilutės pl. 13  
 Pagrindinė žemės naudojimo paskirtis/būdas:  
 kita/pramonės ir sandėliavimo objektų  
 Nuosavybė: UAB "Metalo prekyba"  
 Žemės sklypo plotas: 0,8800 ha – suformuotas atliekant  
 kadastrinius matavimus 2003.11.06 (S442)

**Žemės sklypas**  
 kadastrinis Nr. 2101/0007:95  
 Adresas: Klaipėdos m. sav. Klaipėdos m. Šilutės pl. 17B  
 Pagrindinė žemės naudojimo paskirtis/būdas:  
 kita/Pramonės ir sandėliavimo objektų teritorijos  
 Nuosavybė: Lietuvos Respublika  
 Patikėtinis: NŽT prie ŽŪM  
 Nuomotojas: UAB "Topada"  
 Žemės sklypo plotas: 0,5689 ha – suformuotas atliekant  
 kadastrinius matavimus 2001.06.15 (S442)

**Servitutas S2**  
 Klaipėdos geležinkelio  
 stoties kelias Nr.152  
 Šav.AB"Klaipėdos energija"  
 unik.Nr.4400-0500-8493

**Susisiekimo komunikacijos**  
 – Šilutės pultas  
 (pagrindinė) Klaipėdos m.  
 sav. Klaipėdos m. Šilutės  
 pl. – inžinerinis statinys  
 unik.Nr.4400-2312-5999

**Servitutas S3**  
 Šilutės pl. B1  
 kategorijos gatvei

**Servitutas S4**  
 Klaipėdos geležinkelio  
 stoties kelias Nr.151  
 Sav.UAB" Mūsų namai"


**Servitutas S5**

**Servitutas S6**

Sutartiniai ženklai	
sutartinio ženklo žymėjimas	sutartinio ženklo aprašymas
1 11227 kv.m	Sklypo numeris Sklypo plotas, kv.m.
—▲—	Planuojamo sklypo riba
—	Gretimo sklypo riba, suformuota atlikus kadastrinius matavimus
▨	Rysių linijų apsaugos zonos
▧	Kelių apsaugos zona
▩	Geležinkelio kelių ir jų įrenginių apsaugos zona
▪	Elektros linijų apsaugos zona
▫	Dujotiekių apsaugos zonos
▬	Šilumos ir karšto vandens tiekimo tinklų apsaugos zonos
▭	Vandentiekio, lietaus ir fekalinės kanalizacijos tinklų ir įrenginių apsaugos zonos
▮	Kelio servitutas
▯	Stainio servitutas
▰	Įregistruotas inžinerinis statinys
▱	Klaipėdos miesto bendrojo plano sprendinių brėžinyje nustatyta teritorija su gamtosauginiu prioritetu

Kopija tikra  
 2015-04-14  
 Inžinierė  
 Sigita Brežinskienė

UŽSAKOVAS	AB LIETUVOS GELEŽINKELIAI	
OBJEKTAS	Klaipėdos m. Klaipėdos m. sav. (Klaipėdos GS privažiuojamasis kelias Nr.150, unikalus Nr. 4400-0500-7930) Žemės sklypo planas prilyginamas detaliojo teritorijų planavimo dokumentui Projekto sprendinių brėžinys M 1:1000	
LAPŲ SKAIČIUS	LAPŲ NR.	UŽSAKYMAS
5	3	



**Žemės sklypas**  
 kadastrinis Nr. 2101/0007:109  
 Adresas: Klaipėdos m. sav. Klaipėdos m. Šilutės pl. 13  
 Pagrindinė žemės naudojimo paskirtis/būdas:  
 kita/pramonės ir sandėliavimo objektų  
 Nuosavybė: UAB "Metalų prekyba"  
 Žemės sklypo plotas: 0,8800 ha – suformuotas atliekant  
 kadastrinius matavimus 2003.11.06 (S442)

**Servitutas S4**  
 Klaipėdos geležinkelio  
 stoties kelias Nr.151  
 Sav.UAB "Mūsų namai"

Valstybinė žemė  
 lešmas Nr. 281

**Žemės sklypas**  
 kadastrinis Nr. 2101/0007:81  
 Adresas: Klaipėdos m. sav. Klaipėdos m. Šilutės pl. 15A  
 Pagrindinė žemės naudojimo paskirtis/būdas:  
 kita/komercinės paskirties objektų teritorijos  
 Nuosavybė: Lietuvos Respublika  
 Patikėtinis: NŽT prie ŽŪM  
 Nuomotojas: UAB "Viadukas"  
 Žemės sklypo plotas: 2.1563 ha – suformuotas atliekant  
 kadastrinius matavimus 1999.01.12 (S442)

**Žemės sklypas**  
 kadastrinis Nr. 2101/8001:9  
 Adresas: Klaipėdos m. sav. Klaipėdos m.  
 Pagrindinė žemės naudojimo paskirtis/būdas:  
 kita/susisiekimo ir inžinerinių tinklų koridorių teritorijos  
 Nuosavybė: Lietuvos Respublika  
 Patikėtinis: AB "Lietuvos geležinkeliai"  
 Žemės sklypo plotas: 33,3464 ha – suformuotas atliekant kadastrinius matavimus 2005.07.29 (S442)

**Žemės sklypas**  
 kadastrinis Nr. 2101/0007:29  
 Adresas: Klaipėdos m. sav. Klaipėdos m. Sandėlių g. 14  
 Pagrindinė žemės naudojimo paskirtis/būdas: kita/pramonės ir sandėliavimo objektų teritorijos  
 Nuosavybė: Lietuvos Respublika  
 Patikėtinis: NŽT prie ŽŪM  
 Nuomotojas: Tomas Kairys (0,0212 ha)  
 AB "Pieno žvaigždės" (0,568 ha)  
 Žemės sklypo plotas: 0,8291 ha – suformuotas atliekant kadastrinius matavimus 2013.02.06 (S442)

**Žemės sklypas**  
 kadastrinis Nr. 2101/0007:201  
 Adresas: Klaipėdos m. sav. Klaipėdos m. Sandėlių g. 12  
 Pagrindinė žemės naudojimo paskirtis/būdas: kita/pramonės ir sandėliavimo objektų teritorijos  
 Nuosavybė: Lietuvos Respublika  
 Patikėtinis: NŽT prie ŽŪM  
 Nuomotojas: Virginija Paliakienė (0,0408 ha)  
 UAB "Verdeta" (0,0491 ha)  
 UAB "Vakarų langai" (0,0839 ha)  
 UAB "Soliris" (0,1088 ha)  
 Marius Karpavičius, Renata Karpavičienė (0,0584 ha)  
 UAB "Klaipėdos žuvėdra" (0,0839 ha)  
 Žemės sklypo plotas: 0,4249 ha – suformuotas atliekant kadastrinius matavimus 1999.01.12 (S442)

**Žemės sklypas**  
 kadastrinis Nr. 2101/0007:81  
 Adresas: Klaipėdos m. sav. Klaipėdos m. Šilutės pl. 15A  
 Pagrindinė žemės naudojimo paskirtis/būdas: kita/komercinės paskirties objektų teritorijos  
 Nuosavybė: Lietuvos Respublika  
 Patikėtinis: NŽT prie ŽŪM  
 Nuomotojas: UAB "Pamario sodžius"  
 Žemės sklypo plotas: 0,1935 ha – suformuotas atliekant kadastrinius matavimus 1999.01.12 (S442)

UŽSAKOVAS	AB LIETUVOS GELEŽINKELIAI		
OBJEKTAS	Klaipėdos m., Klaipėdos m. sav. (Klaipėdos GS privačiuojamasis kelias Nr.150, unikalus Nr. 4400-0500-7930) Žemės sklypo planas prilyginamas detaliojo teritorijų planavimo dokumentui Projekto sprendinių brėžinys M 1:1000		
	LAPŲ SKAIČIUS	LAPO NR.	UŽSAKYMAS
	5	4	

ŽEMĖS SKLYPO PLANO, PRILYGINAMO DETALIOJO TERITORIJŲ PLANAVIMO DOKUMENTUI, SPRENDINIŲ BRĖŽINYS M 1:1000

Žemės sklypo plano rengimo tikslas – suformuoti naudojamą valstybinės žemės sklypą esamoms susisiekimo komunikacijoms eksploatuoti pagal nekilnojamojo turto kadastrę įrašytą jų tiesioginę paskirtį.

PATVIRTINTA:  
Klaipėdos miesto savivaldybės  
Administracijos Direktorius

įsakymo Nr. ....

Duomenys apie formuojamą žemės sklypą	
Nr.	Formuojamas sklypas Nr.1
1	Sklypo pažymėjimas plane 1
2	Žemės sklypo plotas 11227 kv.m.
3	Žemės naudojimo apribojimai
1	I – Ryšių linijų apsaugos zonos (6) 3801 kv.m.
2	II – Kelių apsaugos zonos (2)
3	III – Geležinkelio kelių ir jų įrenginių apsaugos zona (3)
4	VI – Elektros linijų apsaugos zonos (6) 4711 kv.m.
5	IX – Dujotiekių apsaugos zonos (9) 105 kv.m.
6	XLVIII – Šilumos ir karšto vandens tiekimo tinklų apsaugos zonos (48) 363 kv.m.
7	XLIX – Vandentiekio, lietaus ir fekalinės kanalizacijos tinklų ir įrenginių apsaugos zonos (49) 1226 kv.
8	Klaipėdos miesto bendrojo plano sprendinių brėžinyje nustatyta teritorija su gamtosauginiu prioritetu Pastatų aukščio ir užstatymo tankumo rodikliai ~1277 kv.m.
1	Pastatų aukštis –
2	Užstatymo tankumas –
1	Žemės sklypo: Pagrindinė žemės naudojimo paskirtis kita
2	Naudojimo būdas Susisiekimo ir inžinerinių tinklų koridorių teritorijos
Siūlomi Servitutai	
1	Projektuojamas servitutas S1 – kelio servitutas (203) – teisė važiuoti transporto priemonėms (tarnaujantis daiktas) 223 kv.m. Žym. plane 56-57-58-59-60-61-62-63 54 55
2	Projektuojamas servitutas S2 – kelio servitutas (203) – teisė važiuoti transporto priemonėms (tarnaujantis daiktas) 112kv.m. Žym. plane 64-65-66-67-68-46
3	Projektuojamas servitutas S3 – kelio servitutas (203) – teisė važiuoti transporto priemonėms (tarnaujantis daiktas) 559kv.m. Žym. plane 16-17-44-45
4	Projektuojamas servitutas S4 – kelio servitutas (203) – teisė važiuoti transporto priemonėms (tarnaujantis daiktas) 138kv.m. Žym. plane 69-70-71-72-21
5	Projektuojamas servitutas S5 – statinio servitutas (205) – tarnaujantis daiktas 3kv.m. Žym. plane 76-77-78
6	Projektuojamas servitutas S6 – statinio servitutas (205) – tarnaujantis daiktas 1kv.m. Žym. plane 73-74-75-20
7	Projektuojamas servitutas S7 – statinio servitutas (205) – tarnaujantis daiktas 34kv.m. Žym. plane 79-80-81-82
8	Projektuojamas servitutas S8 – statinio servitutas (205) – tarnaujantis daiktas 12kv.m. Žym. plane 87-88-89-90-29
9	Projektuojamas servitutas S9 – statinio servitutas (205) – (tarnaujantis daiktas) 14kv.m. Žym. plane 84-85-86-35-36-83
10	Projektuojamas servitutas S10 – kelio servitutas (203) – teisė važiuoti transporto priemonėms (tarnaujantis daiktas) 26kv.m. Žym. plane 91-92-93-94-95



DUOMENYS APIE SKLYPA		
Kadastrų vietovė	Klaipėdos miesto	
Žemės sklypo Kadastrų Nr.	Kadastrų numeris	Žemės sklypo Nr.
2101	bloko Nr. 8001	
Galvė, namo Nr.		
Kaimas (miestelis)		
Seniūnija		
Miestas (rajonas)	Klaipėdos miesto sav.	
Apskritis	Klaipėdos	

Duomenys apie statinius			
Statiniai	Paskirtis	Unikalūs Nr.	Nuosavybės teisė
Klaipėdos gel. stoties privažiuojamasis kelias Nr.150	Geležinkelių	4400-0500-7930	Lietuvos Respublika, turto patikėjimo teisė AB "Lietuvos geležinkeliai"

Linijų anotacijų lentelė	
Gretimybė	Atstumas
1-2	85.28
2-3	6.84
3-4	9.12
4-5	10.33
5-6	8.22
6-7	14.18
7-8	13.07
8-9	5.48
9-10	15.29
10-11	38.33
11-12	37.08
12-13	19.92
13-14	33.69
14-15	53.46
15-16	77.95
16-17	38.81
17-18	8.06
18-19	87.71
19-20	31.45
20-21	51.25
21-22	35.72
22-23	21.08
23-24	50.78
24-25	38.77
25-26	62.21
26-27	42.31
27-28	29.98
28-29	3.28
29-30	27.59
30-31	3.42
31-32	17.04
32-33	34.74
33-34	9.77
34-35	3.18
35-36	10.98
36-37	3.93
37-38	51.83
38-39	81.57
39-40	30.33
40-41	50.83
41-42	88.65
42-43	134.00
43-44	7.59
44-45	41.41
45-46	53.43
46-47	107.65
47-48	43.31
48-49	18.68
49-50	29.91
50-51	33.41
51-52	123.28
52-53	11.03
53-54	5.48
54-55	3.41
55-1	5.41

Gretimybė	Gretimo žemės sklypo kadastrų Nr.	Pastabos	Su parengtu projektu susipažinau, parašas	Data
1-2	2101/0005:42	Valstybinė žemė		
2-3-4-5-6-7-8-9-10-11-12-13-14-15-16-17-18		Valstybinė žemė		
18-19-20-21	2101/0007:25	Geodez. matuotas		
21-22		Valstybinė žemė		
22-23	2101/0007:109	Geodez. matuotas		
23-25		Valstybinė žemė		
25-26-27-28-29-30-31	2101/0007:81	Geodez. matuotas		
32-33-34-35-36-37-38	2101/0007:201	Geodez. matuotas		
38-39	2101/0007:201	Geodez. matuotas		
39-40		Valstybinė žemė		
40-41	2101/0007:81	Geodez. matuotas		
41-42		Valstybinė žemė		
42-43	2101/0007:95	Geodez. matuotas		
43-44		Valstybinė žemė		
44-45	440023125999	Inž. statinys Šilutės pl.		
45-46-47-48-49-50-51-52-53-54		Valstybinė žemė		
54-55-1	2101/0005:42			

*Sudaryta*  
Klaipėdos miesto savivaldybės administracijos Architektūros ir miesto planavimo skyriaus Teritorijų planavimo poskyrio vedėja Edita Pilibaitienė  
2015 m. 03-09 d.

SUBERINTA  
Nacionalinės žemės tarnybos prie ŽŪM Klaipėdos miesto ir Neringos skyriaus vedėja Saulėnė Narkuvienė  
2015-04-09

Atestato Nr.	UŽDAROJI AKCINĖ BENDROVĖ „GELEŽINKELIŲ PROJEKTAVIMAS“		Klaipėdos m., Klaipėdos m. sav. (Klaipėdos GS privažiuojamasis kelias Nr.150, unikalus Nr. 4400-0500-7930)	
2R-FP-825	Dir. pavaduot.	V. Kumpinias	2014.11	Žemės sklypo planas prilyginamas detaliojo teritorijų planavimo dokumentui
	Inžinierė	S. Brežinskienė	2014.11	
Etapas	AB "Lietuvos geležinkeliai"		Projektas sprendinių brėžinys M:1:1000	
DTP	Mindaugo g. 12, LT-03603 Vilnius		Laida 0	
			Lapas 5	

